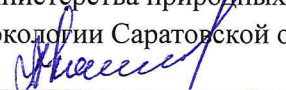


УТВЕРЖДАЮ

Первый заместитель министра-начальник  
управления лесного хозяйства  
министерства природных ресурсов  
и экологии Саратовской области

 Колдаев А.В.  
« 06 » сентября 20 18 г.

Акт

лесопатологического обследования № 007/14

лесных насаждений \_\_\_\_\_ Лысогорского \_\_\_\_\_ лесничества (лесопарка)  
Саратовская область \_\_\_\_\_ (субъект Российской Федерации)

Способ лесопатологического обследования:

1. Визуальный

2. Инструментальный

Место проведения

Участковое лесничество	Урочище (дача)	Квартал (кварталы)	Выдел (выделы)	Площадь, га
Урицкое		65	15	30

Лесопатологическое обследование проведено на общей площади \_\_\_\_\_ 10 \_\_\_\_\_ га

2. Инструментальное обследование лесного участка

2.1. Фактическая таксационная характеристика лесного насаждения соответствует (не соответствует)

(нужное подчеркнуть) таксационному описанию. Причины несоответствия:

длительный период после лесоустройства

Ведомость лесных участков с выявленными несоответствиями таксационным описаниям приведена в приложении № 1 к Акту.

2.2. Состояние насаждений: **с нарушенной устойчивостью**   
**с утраченной устойчивостью**

причины повреждения:

Устойчивый низовой пожар 4-10 летней давности высокой интенсивности

В том числе:

заселено (отработано) стволовыми вредителями

Вид вредителя	Порода	Встречаемость (% заселённых деревьев)	Степень заселения лесного насаждения (слабая, средняя, сильная)

Повреждено огнём

Вид пожара	Порода	Состояние корневых лап		Состояние корневой шейки		Подсушивание луба	
		процент повреждённых огнём корней	процент деревьев с данным повреждением	ожог корневой шейки по окружности (1/4; 2/4; 3/4; более 3/4)	процент деревьев с данным повреждением	по окружности (1/4; 2/4; 3/4; более 3/4)	процент деревьев с данным повреждением
-10 летней дав	Дуб					2/4	9,6
						более 3/4	90,4

Поражено болезнями

Вид болезни	Порода	Встречаемость (% повреждённых деревьев)	Степень поражения лесного насаждения (слабая, средняя, сильная)

2.3. Выборке подлежит 90,4 % деревьев,

в том числе:

ослабленных \_\_\_\_\_ % (причины назначения) звой пожар 4-10 летней давности высок  
сильно ослабленных \_\_\_\_\_ % (причины назначения) \_\_\_\_\_  
усыхающих \_\_\_\_\_ % (причины назначения) \_\_\_\_\_  
свежего сухостоя \_\_\_\_\_ %,

в том числе: свежего ветровала \_\_\_\_\_ %

свежего бурелома \_\_\_\_\_ %

старого ветровала \_\_\_\_\_ %

в том числе: старого бурелома 14,4 %  
старого сухостоя 76 %  
аварийных                      %

2.4. Полнота лесного насаждения после уборки деревьев, подлежащих рубке, составит 0,05 .  
Критическая полнота для данной категории лесных насаждений составляет 0,3 .

### ЗАКЛЮЧЕНИЕ

С целью предотвращения негативных процессов или снижения ущерба от их воздействия назначено:

Участковое лесничество	Урочище (дача)	Квартал	Выдел	Площадь выдела, га	Вид мероприятия	Площадь мероприятия, га	Порода	Запас на выдел, куб. м	Крайние сроки проведения
Урицкое		65	15	30	СРС	10	дуб	772,5	2019

Ведомость пречета деревьев, назначенных в рубку, и абрис лесного участка прилагаются (приложения 2 и 3 к Акту)

Меры по обеспечению возобновления очистка лесосеки от порубочных остатков, минерализация почвы

Мероприятия, необходимые для предупреждения повреждения и поражения смежных насаждений своевременное проведение намечаемой рубки и вывозка заготовленной древесины, сжигание порубочных остатков для предотвращения развития болезни, и распространения её на примыкающие к данному участку насаждения

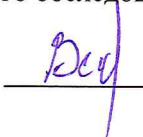
Сведения для расчёта степени повреждения:

Год образования старого сухостоя в период с 2010 по 2016 год ;

Основная причина повреждения древесины Устойчивый низовой пожар 4-10 летней давности высокой интенсивности

Дата проведения обследования июль 2018г.

Исполнитель работ по проведению лесопатологического обследования:

ФИО Вёхов Р.В. Подпись 

Приложение 1  
к акту лесопатологического обследования

Ведомость лесных участков с выявленными несоответствиями таксационным описаниям

1	2	3	4	5	6	7	8	9	Таксационная характеристика										Заложено пробных площадей	
									10	11	12	13	14	15	16	17	18	19	20	21
Источник данных	Год проведения лесопроцедуры	Номер квартала	Номер выдела	Площадь выдела, га	Целевое назначение лесов	Категория защитных лесов	Номер лесопатологического выдела	Площадь лесопатологического выдела, га	состав	порода	возраст, лет	средняя высота, м	средний диаметр, см	тип леса	тип условий местопрорастания	полнота	бонитет	запас, куб. м/га	количество, шт.	общая площадь, га
ТО	1995	65	15	30,0	Защитные	противоэрозийные	-	-	8Днн2Ос	Д	65	15	20	ДУЗМ	С1-2	0,5	4	110	-	-
Ф	2018	65	15	30,0	Защитные	противоэрозийные	1	10,0	10Д	Д	88	15	22	ДУЗМ	С1-2	0,5	4	77	1	0,8

Примечание:


ТО - таксационные описания

Ф - фактическая характеристика лесного насаждения

Исполнитель работ по проведению лесопатологического обследования:

Ф.И.О. Афонькин А.А.

Подпись



Приложение 1.1  
к акту лесопатологического обследования  
**Результаты проведения лесопатологического обследования лесных насаждений за июнь 2018 г.**

Субъект Российской Федерации Саратовская область Лесничество (лесопарк) Лысогорское  
 Участковое лесничество Урицкое Урочище (лесная дача) \_\_\_\_\_

Номер квартала	Номер выдела	Площадь выдела, га	Лесное назначение лесов	Категория защитных лесов	Номер лесопатологического выдела	Площадь лесопатологического выдела, га	Таксационная характеристика лесного насаждения										Число деревьев на пробе, шт	Распределение деревьев по категориям состояния, % от запаса										Признаки повреждения деревьев		Доля поврежденных деревьев, %	Причина ослабления, повреждения	Подожиг рубке, %	Назначенные мероприятия			
							состав	попояс	возраст*	средняя высота, м	средний диаметр, см	тип леса	плотота	бонитет	запас, куб. м/га	без признаков ослабления		ослабленные	сильно ослабленные	учащающиеся	свежий сухостой	старый сухостой	свежий ветровал	старый ветровал	свежий бурелом	старый бурелом	аварийные деревья	327	329				вид	площадь, га		
1	2	3	4	5	6	7	8	9	10	11	12	13	14	15	16	17	18	19	20	21	22	23	24	25	26	27	28	29	30	31	32	33	34			
65	15	30,0	Защитные	142	1	10,0	10Д	Д	88	15	22	ДУЗМ	0,5	4	77	239	0	0	9,6	0	0	76	0	14,4	0	0	0	100	868	90,4	511	10,0				

**Причины ослабления, повреждения:**  
 868 - Устойчивый низовой пожар 4-10 летней давности высокой интенсивности  
**Признаки повреждения деревьев:**  
 327 - Ожог стволов прошлых лет (камбий не поврежден)  
 329 - Ожог стволов прошлых лет (камбий поврежден > 3/4 окр. Ств.)

**Категория защитных лесов:**  
 142 - противозонозные леса  
**Назначенные мероприятия (вид):**  
 511 - Сплошная санитарная рубка  
 Исполнитель работ по проведению лесопатологического обследования:

ФИО Афонькин А.А. Подпись  Телефон 88452620015  
 Дата составления документа 27.08.18

Ведомость перечета деревьев назначенных в рубку

ВРЕМЕННАЯ ПРОБНАЯ ПЛОЩАДЬ № 1

Субъект Российской Федерации Саратовская область  
 Лесничество Лысогорское Участковое лесничество Урицкое

Квартал 65 Выдел (Лп/в) 15 (1) Площадь, га 30 (10,0)

Площадь очага, га \_\_\_\_\_ Размер пробной площади, га 0.8

Номер очага вредных организмов \_\_\_\_\_  
 Таксационная характеристика: \_\_\_\_\_

Тип леса ДУЗМ Состав 10Д

Возраст 88 лет Бонитет 4 Полнота 0.5

Запас куб.м/га 77 Возобновление \_\_\_\_\_

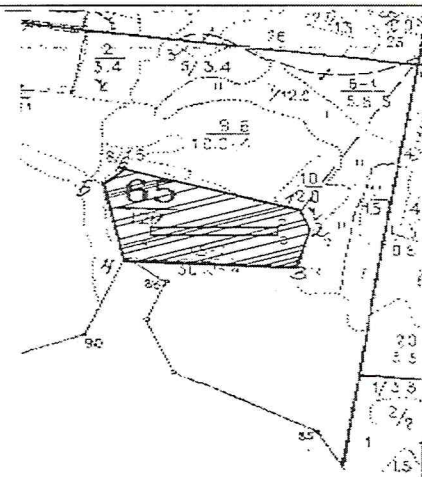
Время и причина ослабления насаждения Устойчивый низовой пожар 4-10 летней давности высокой интенсивности

Тип очага: эпизодический, хронический (подчеркнуть)

Фаза развития очага вредных организмов: начальная, нарастания численности, собственно вспышка, кризис (подчеркнуть)

Состояние насаждения, намечаемые мероприятия насаждение с утраченной устойчивостью  
требуется сплошная санитарная рубка

Привязка:



Исполнитель работ по проведению лесопатологического обследования:

Дата 24.08.18г. 2018 г.  
 Должность инженер-лесопатолог Подпись \_\_\_\_\_

*Handwritten signature*

Р.В. Вёхов

Ф.И.О.

ВЕДОМОСТЬ ПЕРЕЧЕТА ДЕРЕВЬЕВ

Лесная порода

Дуб

Ступени толщины, см	Количество деревьев по категориям состояния								Всего деревьев по ступеням толщины	
	1	2	3	4	5	6	ветровал, бурелом	аварийны е деревья	шт.	в т.ч. подлежат уборке, %
12						29	10		39	100
16						44	11		55	100
20			3			48	9		60	95
24			7			32	5		44	84
28			4			14	4		22	81,8
32						11	2		13	100
36			1			5			6	83,3
40										
Итого, шт.			15			183	41		239	93,7
Итого, м³			5,9			47,0	8,9		61,8	90,4
Итого, %			9,6			76,0	14,4		100,0	90,4

Лесная порода

Ступени толщины, см	Количество деревьев по категориям состояния								Всего деревьев по ступеням толщины	
	1	2	3	4	5	6	ветровал, бурелом	аварийны е деревья	шт.	в т.ч. подлежат
12										
16										
20										
24										
28										
32										
36										
40										
Итого, %										

Лесная порода

Ступени толщины, см	Количество деревьев по категориям состояния								Всего деревьев по ступеням толщины	
	1	2	3	4	5	6	ветровал, бурелом	аварийны е деревья	шт.	в т.ч. подлежат
12										
16										
20										
24										
28										
32										
36										
40										
Итого, %										

Дата

Должность инженер-лесопатс

Подпись



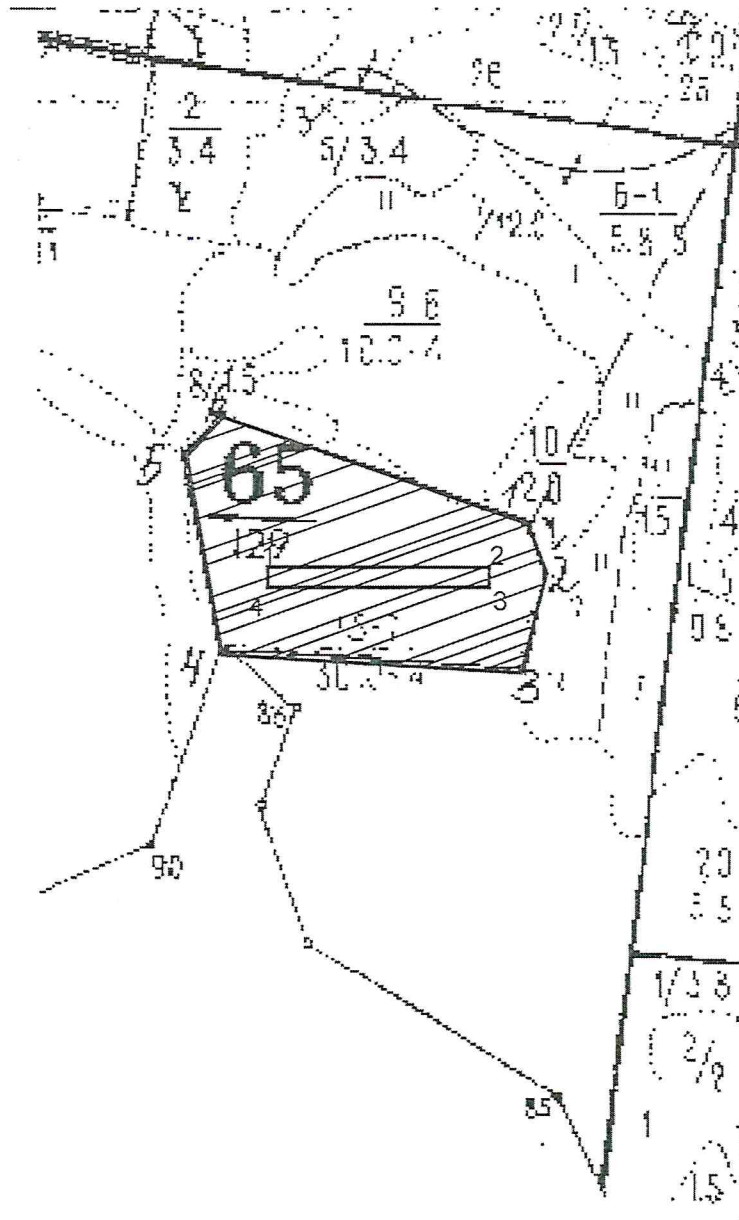
Р.В. Вёхов

ФИО

Абрис участка

Лысогорского лесничества, Урицкого участкового лесничества квартал 65, выдел 15  
л/п выдел №1, площадь 10 га.

М 1:10000



№ выдела	Ленты (круговой площадки) перечёта				
	№ ленты (площадки)	длина, м	ширина, м	радиус, м	площадь, га
15	1	20	250		0,5


Номера точек	Координаты	Румбы линий	Длина, м	Номера точек	Координаты	Румбы линий	Длина, м
1-2	51.3483142258108; 44.9262578139992	ЮВ 48°6'	93	4-5	51.3467170166781; 44.9213512877716	СЗ 21°6'	264




2-3	51.3476298047594; 44.927019546683	ЮЗ 60°12'	96	5-6	51.3490193761462; 44.9204620218398	СВ 44°12'	62
3-4	51.3468209302682; 44.9265558833102	ЮЗ 1°6'	363	6-1	51.3494963834231; 44.9209256852125	ЮВ 77°30'	394

Условные обозначения:

 граница выдела

 обследуемый участок

Исполнитель работ по проведению лесопатологического обследования:

ФИО Афанасов С.А. Подпись 

Дата составления документа 27.08.18 Телефон \_\_\_\_\_

# ВЫПИСКА ИЗ ГОСУДАРСТВЕННОГО ЛЕСНОГО РЕЕСТРА

на «29» августа 2018г.

Орган государственной власти, осуществляющий ведение государственного лесного реестра на территории Саратовской области: **министерство природных ресурсов и экологии Саратовской области в лице первого заместителя министра - начальника управления лесного хозяйства Колдаева А.В.**

Правообладатель земель лесного фонда на территории Саратовской области: **министерство природных ресурсов и экологии Саратовской области** (согласно п. 11 Положения о министерстве природных ресурсов и экологии Саратовской области, утвержденного постановлением Правительства Саратовской области от 08 октября 2013 г. № 537-П «Вопросы министерства природных ресурсов и экологии Саратовской области» и п.п. 2 п.1 ст. 83 Лесного кодекса РФ)

**Заявитель: Министерство природных ресурсов и экологии Саратовской области** (во исполнении пункта 1.7 протокола совещания Департамента лесного хозяйства по Приволжскому федеральному округу, ФБУ «Рослесозащита» №01-05/3678 от 27.12.2016)

## Информация по запрашиваемому лесному участку:

Собственность: Российской Федерации

Категория земель: земли лесного фонда

### ХАРАКТЕРИСТИКА ЛЕСНОГО УЧАСТКА

Адрес (местоположение) лесного участка: Лысогорский район

Лесничество	Лысогорское
Участковое лесничество	Урицкое
Общая площадь, га	10,0
Категория лесов	Защитные
Категория защитности лесов	Ценные леса: противоэрозионные леса
Возможный вид использования	Заготовка древесины

Таксационная характеристика лесного участка:

№ квартала	№ выдела	Площадь, га	Состав	Возраст	Высота	Диаметр	Бонитет	Тип леса	ТУМ	Полнота	Запас на га/м3
по материалам лесоустройства 1995 г.											
65	ч15	10,0	8Днн2Ос	65	15	20	4	дбм	С1_2	0,5	110
на основании акта несоответствия лесного участка от 2018 года											
65	ч15	10,0	10Днн	93	15	20	5	дбм	С1_2	0,3	68
Итого		10,0									

Наименование, местонахождение юридического лица /ФИО физического лица/  
- **лесопользователя (арендатора) Документы – договор аренды лесного участка отсутствует**

(договор аренды лесного участка, постоянное (бессрочное) пользование лесным участком, договор безвозмездного срочного пользования лесным участком, реквизиты договора, срок пользования)

Особые отметки: нет.

Приложение к акту лесопатологического обследования №007/14

Первый заместителя министра -  
начальник управления лесного  
хозяйства

**Колдаев А.В.**

ФИО

29.08.18 г. Подпись

Дата

МП



# Карта-схема расположения и границы лесного участка

## Саратовская область

(субъект Российской Федерации, муниципальное образование)

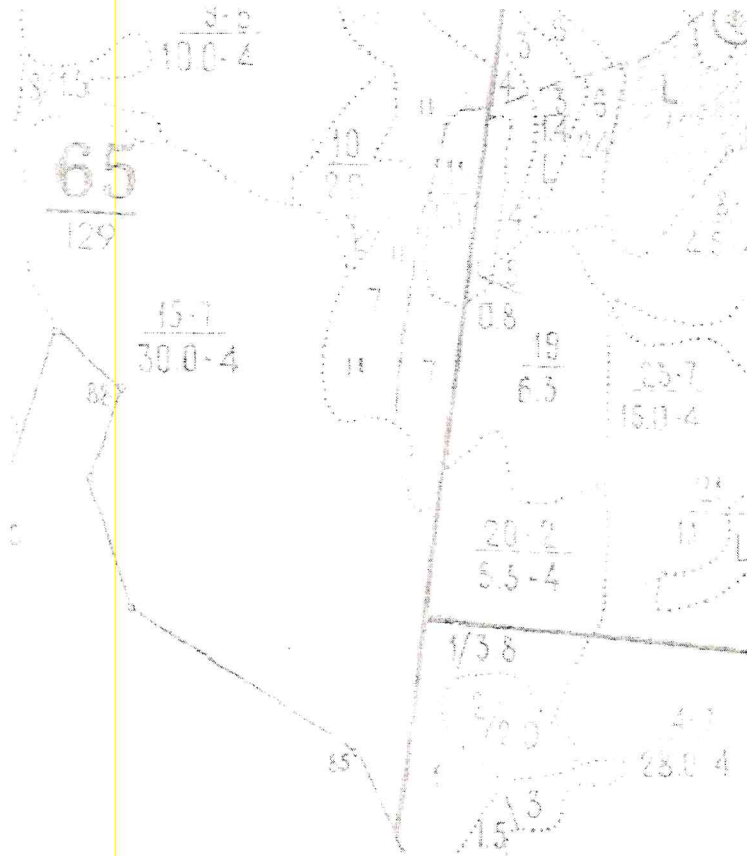
Лесничество (лесопарк) **Лысогорское**

(название)

Участковое лесничество **Урицкое**, квартал 65, выдел 15

(название)

Собственность - Российской Федерации;



Первый заместитель министра -  
начальник управления лесного  
хозяйства

**Колдаев А.В.**

ФИО

29.08.18г. Подпись

Дата

