

УТВЕРЖДАЮ:

Первый заместитель министра - начальник управления
лесного хозяйства Министерства природных
ресурсов и экологии Саратовской области

А.В. Колдаев
Ф.И.О. Колдаев А.В.
«06» сентября 2018г.

Акт
лесопатологического обследования № 001/17

лесных насаждений **Новобурасского лесничества** Саратовской области
Способ лесопатологического обследования: 1. Визуальный

2. Инструментальный

Место проведения

Участковое лесничество	Урочище(дача)	квартал	Выдел	площадь
Новобурасское		121	3	1,5

Лесопатологическое обследование проведено на общей площади 1,5 га.

Инструментальное обследование лесного участка.

2.1. Фактическая таксационная характеристика лесного насаждения соответствует (не соответствует)
(нужное подчеркнуть) таксационному описанию. Причины несоответствия:

Давность лесоустройства

2.2. Состояние насаждений: с **нарушенной устойчивостью**

с **утраченной устойчивостью**

причины повреждения: **Воздействие тяжести снега и ураганных ветров прошлого и текущего года.**

Заселено (отработано) стволовыми вредителями:

Вид вредителя	Порода	Встречаемость заселенных деревьев	Степень заселения лесного насаждения

Ведомость перечета деревьев, назначенных в рубку, абрис лесного участка, ведомость лесных участков с выявленными несоответствиями таксационным описаниям, прилагаются (приложение 1; 1. 1; 2 и 3 к Акту)

Меры по обеспечению возобновления: **естественное заращивание.**

Мероприятия, необходимые для предупреждения или поражения смежных насаждений:

Сведения для расчета степени повреждения:

Год образования старого сухостоя ____2017,2018____

Основная причина повреждения древесины – **снеговал, снеголом**

Дата проведения обследований – июль 2018г.

Исполнитель работ по проведению лесопатологического обследования:

Заместитель директора ГАУ СО «Новобурасский межрайонный лесопитомник»



Ерусланов А.В.

Приложение 1
к акту лесопатологического обследования

Ведомость лесных участков с выявленными несоответствиями таксационным описаниям

Источник данных	Год проведения лесосурьейства	Номер квартала	Номер выдела	Площадь выдела, га	Целевое назначение лесов	Категория защитных лесов	Номер лесопатологического выдела	Площадь лесопатологического выдела	Таксационная характеристика										Заложено пробных площадей	
									состав	порода	возраст, лет	Средняя высота, м	Средний диаметр	Тип леса	Тип условий местопрорастания	полнота	бонитет	Запас, куб/га	Количество, шт.	Общая площадь, га
ТО	2018	121	3	1,5	защитные	противопожарные	1	1,5	10С	С	65	23	26	Сд	С2	0,3	1	146	1	1,5
Ф	2018	121	3	1,5	защитные	противопожарные	1	1,5	10С	С	65	23	26	Сд	С2	0,3 (0,44 с сухостоем)	1	146 (198 с сухостоем)	1	1,5

Примечание:

ТО – таксационные описания

Ф - фактическая характеристика лесного участка

Исполнитель работ по проведению лесопатологического обследования :



Заместитель директора ГАУ СО «Новобурасский межрайонный лесопитомник»

Брусланов А.В.


Результаты проведения лесопатологического обследования лесных насаждений за июль 2018г.

Субъект Российской Федерации **Саратовская область** Лесничество (лесопарк) **Новобурасское**
 Участковое лесничество **Новобурасское** Урочище (лесная дача)

121	3	1,5	защитные	противоэрозийнн	1	1,5	Площадь лесопатологического выдела	10С	С	65*	23*	26*	СД	0,4*	1	198*	479	18	19	20	21	22	23	24	25	26	27	28	29	30	31	32	33	34
Номер квартала	Номер выдела	Площадь выдела, га	Целевое назначение лесов	Категория защитных лесов	Номер лесопатологического выдела	Площадь лесопатологического выдела		состав	порода	возраст	средняя высота, м	средний диаметр, см	тип леса	полнота	бонитет	запас, куб. м/га	Число деревьев на пробе, шт.	без признаков ослабления	ослабленные	сильно ослабленные	усыхающие	свежий сухостой	старый сухостой	свежий ветровал	старый ветровал	свежий бурелом	старый бурелом	аварийные деревья	Признаки повреждения деревьев	Доля поврежденных деревьев, %	Причина ослабления, повреждения	Подлежит рубке, %	Намечены мероприятия	

Показатели, не соответствующие таксационному описанию отмечаются «*»

Исполнитель работ по проведению лесопатологического обследования: Заместитель директора ГАУ СО «Новобурасский межрайонный лесопитомник»



Ерусланов А.В.

Дата составления документа

24.08.2018 г.

Ведомость перечета деревьев назначенных в рубку

ВРЕМЕННАЯ ПРОБНАЯ ПЛОЩАДЬ №1

Субъект РФ Саратовская область

лесничество Новобурасское

Участковое лесничество Новобурасское,

квартал № 121, выдел 3,

Площадь 1,5 га.

Номер очага вредных организмов _____ Размер пробной площади 1,5га.

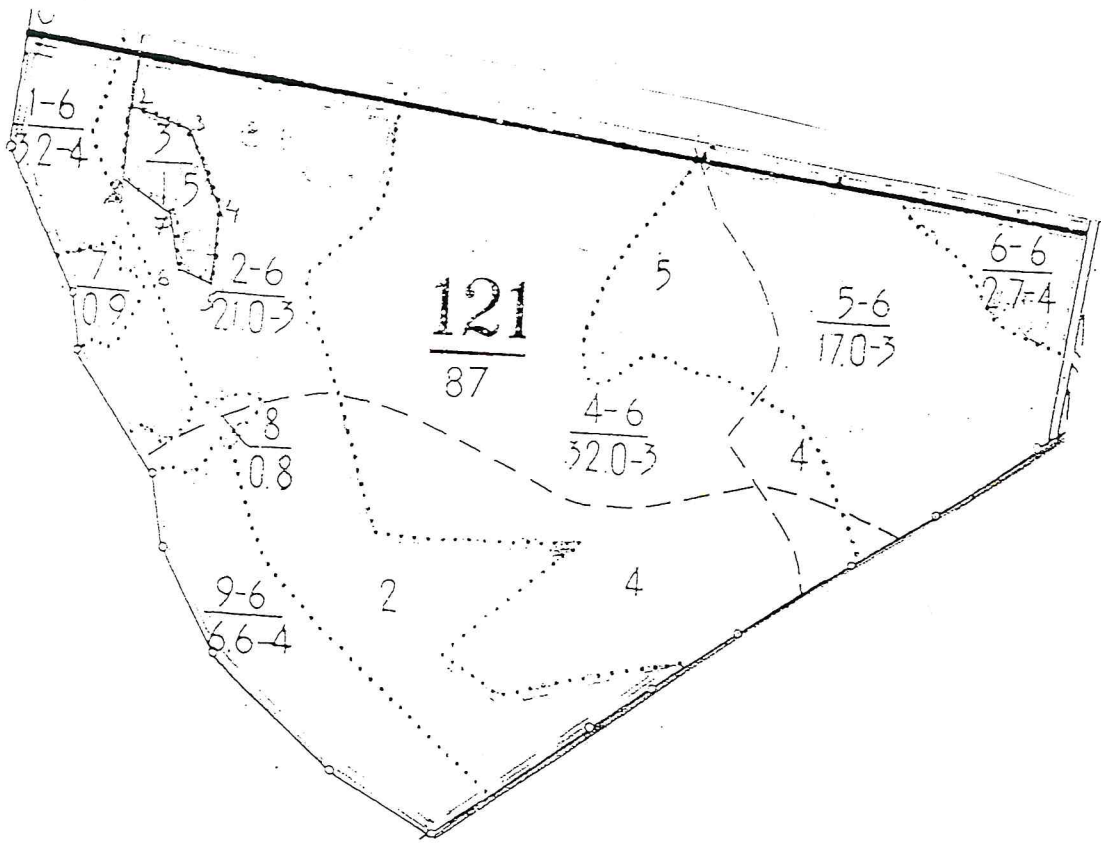
Таксационная характеристика: Тип леса Сд; Состав 10С; Возраст 65;

Бонитет 1; Полнота 0,4; Запас на га 198 мз; Возобновление естественное

Время и причина ослабления насаждения: Воздействие тяжести снега и ураганных ветров прошлого и текущего года

Тип очага: эпизодический, хронический (подчеркнуть)

Фаза развития очага: начальная, нарастания численности, собственно вспышка, кризис (подчеркнуть) Состояние насаждения, намеченные мероприятия: Усыхающее, Санитарная рубка выборочная



№ выдела	№ ленты(площадки)	Длина, м	Ширина, м	Радиус, м	Площадь, га
1	1		вся делянка		1,5

	Номера точек	Длина, м
0-1	ЮВ:85°	150
1-2	ЮЗ:5°	60
2-3	ЮВ:68°	80
3-4	ЮВ:25°	115
4-5	Ю:0	100
5-6	СЗ:65°	40
6-7	СЗ:15°	85
7-8	СЗ:60°	80
8-2	С:0	90

Исполнитель работ по проведению лесопатологического обследования:

Заместитель директора ГАУ СО «Новобурасский межрайонный лесопитомник»

Дата составления документа

27.08.2018

Ерусланов А.В.

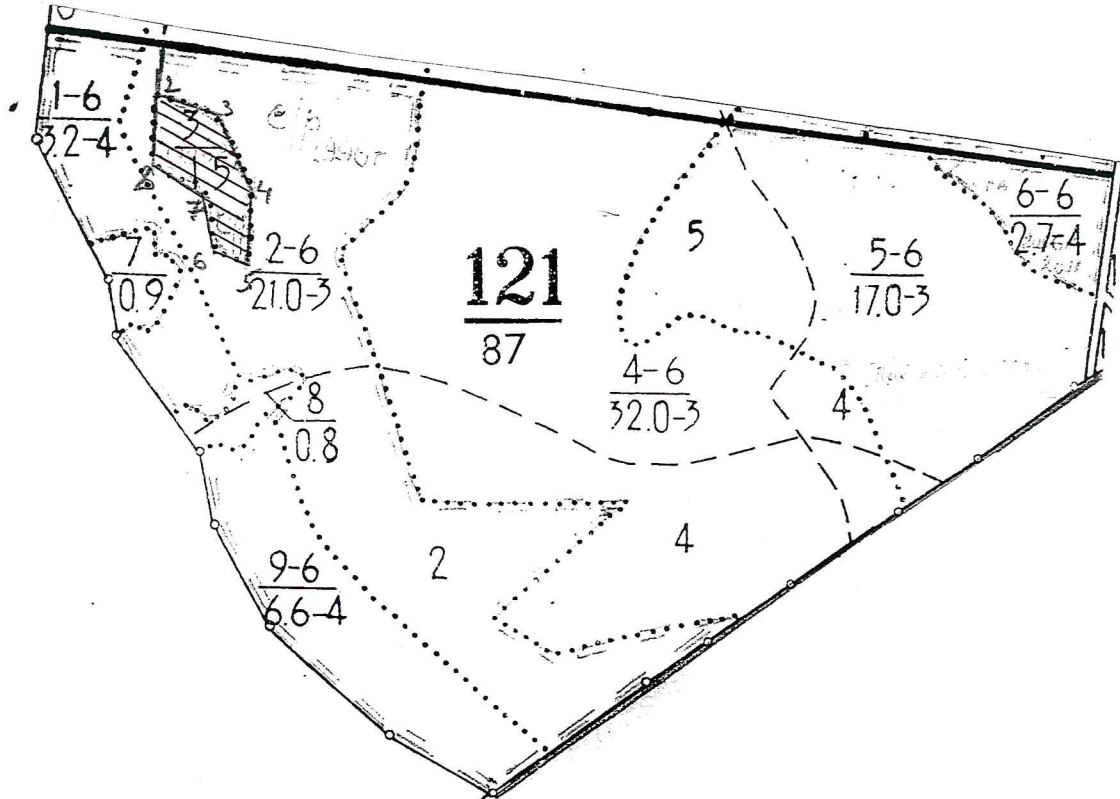
ВЕДОМОСТЬ ПЕРЕЧЕТА ДЕРЕВЬЕВ

Порода **Сосна** разряд высоты **2**

Ступени толщины, см	Количество деревьев по категориям состояния, шт/запас											Всего деревьев по ступеням толщины		
	11	111	IV		V		VI		ветровал, бурелом		шт./ запас	В т.ч. подлежат рубке шт/ запас	%	
			НЗ	3	НЗ	3	НЗ	3	НЗ	3				О
8														
12														
16	10/1,67	7/1,169			3/0,51			8/1,336			3/0,51	31/5,177	14/2,338	45
20	30/9,09	24/7,272			20/6,06			10/3,03			4/1,212	88/26,664	34/10,302	39
24	50/24,25	46/22,31			30/14,55			7/3,395			3/1,455	136/65,96	40/19,4	29
28	45/32,355	44/31,636			30/21,57			6/4,314			2/1,438	127/91,313	38/27,322	30
32	26/25,87	22/21,89			10/9,95			5/4,975			1/0,995	64/63,68	16/15,92	46
36	15/19,35	10/12,9						2/2,58				27/34,83	2/2,58	7
40	3/4,92	3/7,92										6/9,84		
Итого:	179/117,505	156/102,097			93/52,631			38/19,63			13/5,601	479/297,464	144/77,862	26

Абрис участка

Масштаб 1:10 000



Номера точек	Румбы линий	Длина, м
0-1	ЮВ:85°	150
1-2	ЮЗ:5°	60
2-3	ЮВ:68°	80
3-4	ЮВ:25°	115
4-5	Ю:0°	100
5-6	СЗ:65°	40
6-7	СЗ:15°	85
7-8	СЗ:60°	80
8-2	С:0°	90

Условные обозначения:

Граница квартала _____

Лента перече́та

Отводимый участок

Исполнитель работ по проведению лесопатологического обследования:

Заместитель директора ГАУ СО «Новобурасский межрайонный лесопитомник»

Ерусланов А.В.

Дата составления документа 27.08.2018

Телефон 8-845-57-2-15-51

ВЫПИСКА ИЗ ГОСУДАРСТВЕННОГО ЛЕСНОГО РЕЕСТРА

на «22» августа 2018г.

Орган государственной власти, осуществляющий ведение государственного лесного реестра на территории Саратовской области: **министерство природных ресурсов и экологии Саратовской области в лице первого заместителя министра - начальника управления лесного хозяйства Колдаева А.В.**

Правообладатель земель лесного фонда на территории Саратовской области: **министерство природных ресурсов и экологии Саратовской области** (согласно п. 11 Положения о министерстве природных ресурсов и экологии Саратовской области, утвержденного постановлением Правительства Саратовской области от 08 октября 2013 г. № 537-П «Вопросы министерства природных ресурсов и экологии Саратовской области» и п.п. 2 п.1 ст. 83 Лесного кодекса РФ)

Заявитель: Министерство природных ресурсов и экологии Саратовской области (во исполнении пункта 1.7 протокола совещания Департамента лесного хозяйства по Приволжскому федеральному округу, ФБУ «Рослесозащита» №01-05/3678 от 27.12.2016)

Информация по запрашиваемому лесному участку:

Собственность: Российской Федерации

Категория земель: земли лесного фонда

ХАРАКТЕРИСТИКА ЛЕСНОГО УЧАСТКА

Адрес (местоположение) лесного участка: Новобурасский район

Лесничество	Новобурасское
Участковое лесничество	Новобурасское
Общая площадь, га	1,5
Категория лесов	Защитные
Категория защитности лесов	Ценные леса: противоэрозионные леса
Возможный вид использования	Заготовка древесины

Таксационная характеристика лесного участка:

№ квартала	№ выдела	Площадь, га	Состав	Возраст	Высота	Диаметр	Бонитет	Тип леса	ТУМ	Полнота	Запас, м3/га
по материалам лесоустройства 1994 г											
121	3	1,5	Культуры 10С	40	15	16	1	СД	С2	0,7	160
на основании акта несоответствия лесного участка от 2018 года											
121	3	1,5	Культуры 10С	65	23	26	1	СД	С2	0,3	146
Итого		1,5									

Наименование, местонахождение юридического лица /ФИО физического лица/ - лесопользователя (арендатора) / Документы – договор аренды лесного участка **отсутствует**

(договор аренды лесного участка, постоянное (бессрочное) пользование лесным участком, договор безвозмездного срочного пользования лесным участком, реквизиты договора, срок пользования)

Особые отметки: нет.

Приложение к акту лесопатологического обследования №001/17.

Первый заместитель министра -
начальник управления лесного
хозяйства

Колдаев А.В.

ФИО

Дата

Подпись

МП



Карта-схема расположения и границы лесного участка

Саратовская область

(субъект Российской Федерации, муниципальное образование)

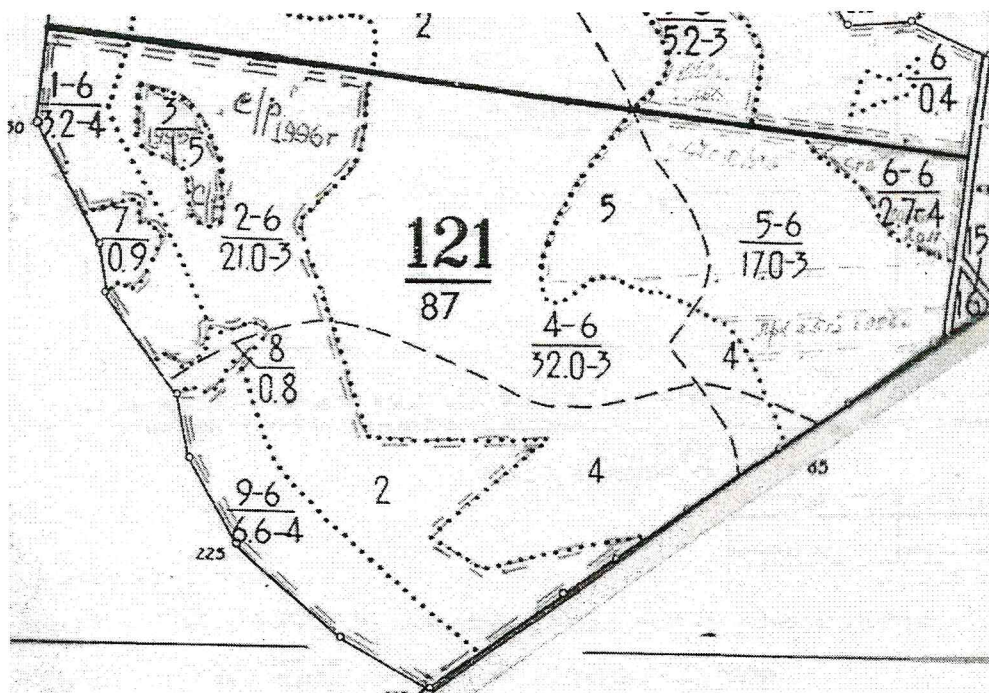
Лесничество (лесопарк) **Новобурасское**

(название)

Участковое лесничество **Новобурасское**, квартал 121

(название)

Собственность - Российской Федерации;



Первый заместитель министра-
начальник управления лесного
хозяйства

Колдаев А.В.

ФИО

22.08.2018

Дата

Подпись

МП



УТВЕРЖДАЮ:

Первый заместитель министра - начальник управления
лесного хозяйства Министерства природных
ресурсов и экологии Саратовской области

Ф.И.О. Колдаев А.В.

« 06 » сентября 2018г.

Акт
лесопатологического обследования № 002/17

лесных насаждений **Новобурасского лесничества** Саратовской области
Способ лесопатологического обследования: 1. Визуальный

2. Инструментальный

Место проведения

Участковое лесничество	Урочище(дача)	квартал	Выдел	площадь
Новобурасское		127	1	39

Лесопатологическое обследование проведено на общей площади 39 га.

Инструментальное обследование лесного участка.

2.1. Фактическая таксационная характеристика лесного насаждения соответствует (не соответствует)
(нужное подчеркнуть) таксационному описанию. Причины несоответствия:

Давность лесоустройства

2.2. Состояние насаждений: с **нарушенной устойчивостью**

с **утраченной устойчивостью**

причины повреждения: **Воздействие тяжести снега и ураганных ветров прошлого и текущего года.**

Заселено (отработано) стволовыми вредителями:

Вид вредителя	Порода	Встречаемость заселенных деревьев	Степень заселения лесного насаждения

Ведомость перечета деревьев, назначенных в рубку, абрис лесного участка, ведомость лесных участков с выявленными несоответствиями таксационным описаниям, прилагаются (приложение 1; 1. 1; 2 и 3 к Акту)

Меры по обеспечению возобновления: **естественное заращивание.**

Мероприятия, необходимые для предупреждения или поражения смежных насаждений:

Сведения для расчета степени повреждения:

Год образования старого сухостоя ____2017,2018____

Основная причина повреждения древесины – **снеговал, снеголом**

Дата проведения обследований – июль 2018г.

Исполнитель работ по проведению лесопатологического обследования:

Заместитель директора ГАУ СО «Новобурасский межрайонный лесопитомник»



Ерусланов А.В.

Приложение 1

к акту лесопатологического обследования

Ведомость лесных участков с выявленными несоответствиями таксационным описаниям

Источник данных	Год проведения лесосурьейства	Номер квартала	Номер выдела	Площадь выдела, га	Целевое назначение лесов	Категория защитных лесов	Номер лесопатологического выдела	Площадь лесопатологического выдела	Таксационная характеристика										Заложено пробных площадей			
									состав	порода	возраст, лет	Средняя высота, м	Средний диаметр	Тип леса	Тип условий местопрорастания	полнота	бонитет	Запас, куб/га	Колличество, шт.	Общая площадь, га		
ТО	2018	127	1	39	защитные	противопожарные		39	10С+Днн	С	66	20,5	32	Сд	С2	0,4	1	174	1	174	1	1,5
Ф	2018	127	1	39	защитные	противопожарные	1	39	10С+Днн	С	66	20,5	32	Сд	С2	0,4 (0,45 с сухост оем)	1	174 (194 сухосто ем)	1	174	1	1,5

Примечание:

ТО – таксационные описания

Ф - фактическая характеристика лесного участка

Исполнитель работ по проведению лесопатологического обследования :

Заместитель директора ГАУ СО «Новобурасский межрайонный лесопитомник»



Брусланов А.В.

Результаты проведения лесопатологического обследования лесных насаждений за июль 2018г.

Субъект Российской Федерации		Саратовская область		Новобурасское		Лесничество (лесопарк)		Новобурасское																																																	
Участковое лесничество		Новобурасское		Новобурасское		Урочище (лесная дача)																																																			
1	2	3	4	5	6	7	Распределение деревьев по категориям состояния, % от запаса										34																																								
							Признаки повреждения деревьев																																																		
127	1	39	защитные	противоэрозийн	1	39	Площадь лесопатологического выдела	Площадь выдела, га	Целевое назначение лесов	Категория защитных лесов	6	7	8	9	10	11	12	13	14	15	16	17	18	19	20	21	22	23	24	25	26	27	28	29	30	31	32	33	34																		
																																								Таксационная характеристика лесного насаждения																	
		состав		порода		возраст		средняя высота, м		средний диаметр, см		тип леса		полнота		бонитет		запас, куб. м/га		Число деревьев на пробе, шт.		без признаков ослабления		ослабленные		сильно ослабленные		усыхающие		свежий сухостой		старый сухостой		свежий ветровал		старый ветровал		свежий бурелом		старый бурелом		аварийные деревья		Признаки повреждения деревьев		Доля поврежденных деревьев, %		Причина ослабления, повреждения		10		822,823,883,882		CPB		39	
1	1	39	защитные	противоэрозийн	1	39	Площадь лесопатологического выдела	Площадь выдела, га	Целевое назначение лесов	Категория защитных лесов	6	7	8	9	10	11	12	13	14	15	16	17	18	19	20	21	22	23	24	25	26	27	28	29	30	31	32	33	34	10	822,823,883,882	CPB	39														

Показатели, не соответствующие таксационному описанию отмечаются «*»

Исполнитель работ по проведению лесопатологического обследования: Заместитель директора ГАУ СО «Новобурасский межрайонный лесопитомник»



Брусланов А.В.

27.08.2018г.

Дата составления документа

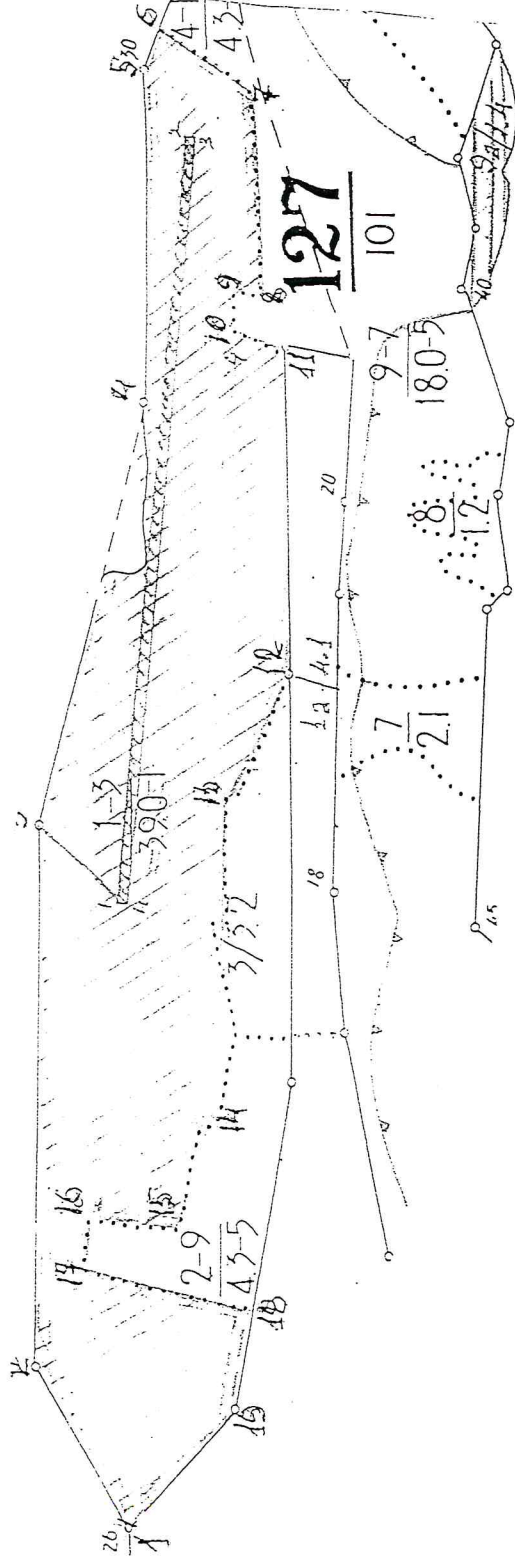
Ведомость перечета деревьев назначенных в рубку

Субъект РФ Саратовская область
Участковое лесничество новобурасское,
Площадь 39 га,

ВРЕМЕННАЯ ПРОБНАЯ ПЛОЩАДЬ №1
лесничество Новобурасское
квартал № 127, выдел 1,

Номер очага вредных организмов _____ Размер пробной площади 1,5га.
Таксационная характеристика: Тип леса Сд; Состав 10С+Д; Возраст 66;
Бонитет 1; Полнота 0,5; Запас на га 194 мз; Возобновление естественное
Время и причина ослабления насаждения: погодные условия
Тип очага: эпизодический, хронический (подчеркнуть)


Фаза развития очага: начальная, нарастания численности, собственно вспышка, кризис (подчеркнуть) Состояние насаждения, намеченные мероприятия :
Усыхающее, Санитарная рубка выборочная



№ выдела	№ ленты(площадки)	Длина,м	Ширина,м	Радиус,м	Площадь,га
1		1000	15		1,5

Номера точек	Румбы линий	Длина, м
3-1	ЮЗ:40°	140
1-2	ЮВ:85°	1000
2-3	ЮЗ:5°	15
3-4	СЗ:85°	1000
4-1	СВ:5°	15

Исполнитель работ по проведению лесопатологического обследования:
Заместитель директора ГАУ СО «Новобурасский межрайонный лесопитомник»

Дата составления документа 27.08.2018г.  Ерусланов А.В.

ВЕДОМОСТЬ ПЕРЕЧЕТА ДЕРЕВЬЕВ

Сосна

разряд высоты 4

Порода

Ступени толщины, см	Количество деревьев по категориям состояния, шт/запас														Всего деревьев по ступеням толщины							
	I		II		III		IV		V		VI		ветровал, бурелом		шт./ запас	В т.ч. подлежат рубке шт/ запас %						
	1	11	1	11	1	11	1	11	1	11	1	11	3	0			НЗ	3	0			
12																						
16						2/0,246	1/0,123												1/0,123	3/0,369	60	
20		2/0,442				5/1,105	3/0,663												2/0,442	13/2,873	46	
24		9/3,339				18/6,678	4/1,484												3/1,113	48/17,808	39	
28		15/8,475				32/18,08	6/3,39												1/0,565	77/43,505	22	
32		37/29,452				29/23,084	4/3,184												1/0,796	88/70,048	9	
36		29/30,74				13/13,78														67/71,02	4/4,24	6
40		15/19,95				2/2,66														36/47,88		
44		8/13,36				6/10,02														19/31,73		
Итого:	74/75,111	115/105,758			107/75,653	18/8,844													8/3,039	353/285,479	57/28,957	10

Порода

Дуб

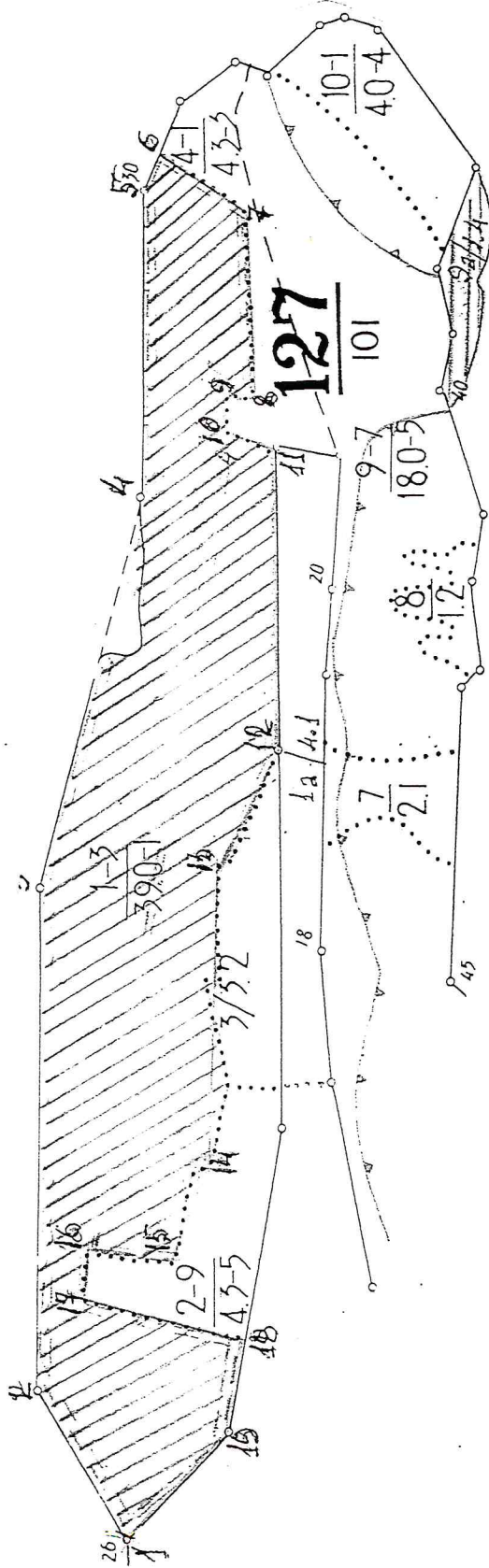
разряд высоты 4

Ступени толщины, см	Количество деревьев по категориям состояния, шт/запас														Всего деревьев по ступеням толщины								
	I		II		III		IV		V		VI		ветровал, бурелом		шт./ запас	В т.ч. подлежат рубке шт/ запас %							
	1	11	1	11	1	11	1	11	1	11	1	11	3	0			НЗ	3	0				
8																							
12																							
16		2/0,28																					
20		3/0,72				1/0,24														1/0,14	4/0,56	2/0,28	50
24		2/0,76				1/0,38														1/0,24	5/1,2	1/0,24	20
28		1/0,56																			4/1,52	1/0,38	0,25
32		1/0,77																			1/0,56		
36																					1/0,77		
Итого:	9/3,09	3/1,64																		2/0,38	16/5,63	4/0,9	16

Абрис участка

кв. 127 выд. 1 Новобурасское участковое лесничество

Масштаб 1:10 000



Условные обозначения:

Граница квартала _____

Отводимый участок _____

Исполнитель работ по проведению лесонаторологического обследования:

Заместитель директора ГАУ СО «Новобурасский межрайонный лесопитомник»

Ерусланов А.В.

Дата составления документа 27.08.2018 Телефон 8-845-57-2-15-51

ВЫПИСКА ИЗ ГОСУДАРСТВЕННОГО ЛЕСНОГО РЕЕСТРА

на «06» сентября 2018г.

Орган государственной власти, осуществляющий ведение государственного лесного реестра на территории Саратовской области: **министерство природных ресурсов и экологии Саратовской области в лице первого заместителя министра - начальника управления лесного хозяйства Колдаева А.В.**

Правообладатель земель лесного фонда на территории Саратовской области: **министерство природных ресурсов и экологии Саратовской области** (согласно п. 11 Положения о министерстве природных ресурсов и экологии Саратовской области, утвержденного постановлением Правительства Саратовской области от 08 октября 2013 г. № 537-П «Вопросы министерства природных ресурсов и экологии Саратовской области» и п.п. 2 п.1 ст. 83 Лесного кодекса РФ)

Заявитель: Министерство природных ресурсов и экологии Саратовской области (во исполнении пункта 1.7 протокола совещания Департамента лесного хозяйства по Приволжскому федеральному округу, ФБУ «Рослесозащита» №01-05/3678 от 27.12.2016)

Информация по запрашиваемому лесному участку:

Собственность: Российской Федерации

Категория земель: земли лесного фонда

ХАРАКТЕРИСТИКА ЛЕСНОГО УЧАСТКА

Адрес (местоположение) лесного участка: Новобураский район

Лесничество	Новобурасское
Участковое лесничество	Новобурасское
Общая площадь, га	39,0
Категория лесов	Защитные
Категория защитности лесов	Ценные леса: противоэрозионные леса
Возможный вид использования	Заготовка древесины

Таксационная характеристика лесного участка:

№ квартала	№ выдела	Площадь, га	Состав	Возраст	Высота	Диаметр	Бонитет	Тип леса	ТУМ	Полнота	Запас, м3/га
по материалам лесоустройства 1994 г											
127	1	39,0	Культуры 10С+Днн	41	15	20	1	СД	С2	0,7	160
на основании акта несоответствия лесного участка от 08.07.2018 года											
127	1	39,0	Культуры 10С+Днн	66	20,5	32	1	СД	С2	0,5	174
Итого		39,0									

Наименование, местонахождение юридического лица /ФИО физического лица/ - **лесопользователя (арендатора) / Документы – договор аренды лесного участка отсутствует**

(договор аренды лесного участка, постоянное (бессрочное) пользование лесным участком, договор безвозмездного срочного пользования лесным участком, реквизиты договора, срок пользования)

Особые отметки: нет.

Приложение к акту лесопатологического обследования №002/17.

Первый заместитель министра-начальник управления лесного хозяйства

Колдаев А.В.

ФИО

06.09.18.

Дата

Подпись



МП

Карта-схема расположения и границы лесного участка Саратовская область

(субъект Российской Федерации, муниципальное образование)

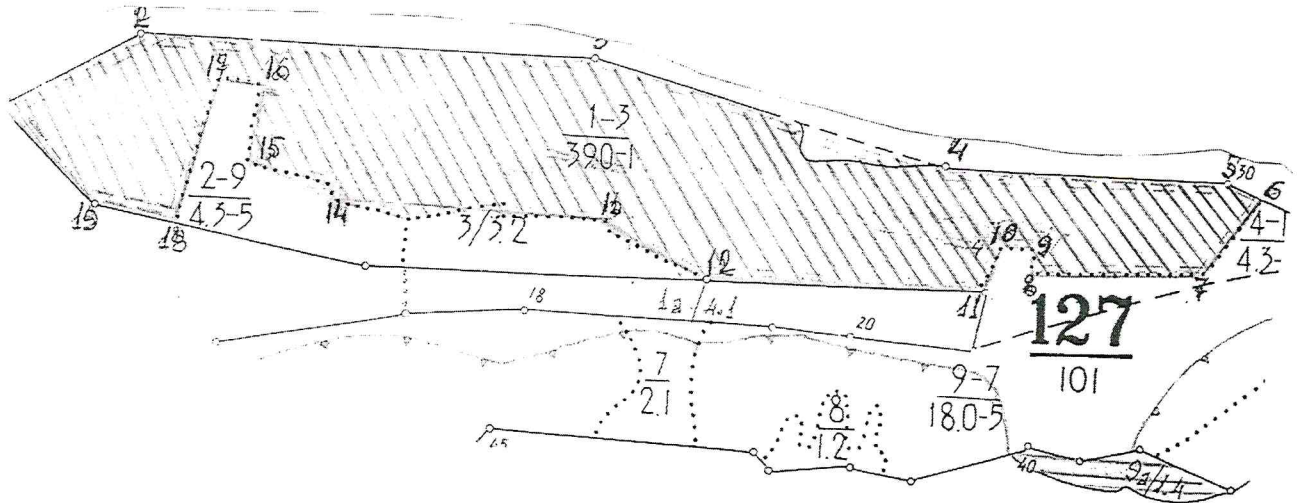
Лесничество (лесопарк) **Новобурасское**

(название)

Участковое лесничество **Новобурасское**, квартал 127

(название)

Собственность - Российской Федерации;



Номера точек	Румбы линий	Длина, м	Номера точек	Румбы линий	Длина, м
1-2	СВ:65°	250	11-12	СЗ:89°	420
2-3	В:90°	710	12-13	СЗ:62°	175
3-4	ЮВ:78°	575	13-14	СЗ:88	410
4-5	В:88	450	14-15	СЗ:78	150
5-6	ЮВ:70°	60	15-16	СВ:6	100
6-7	ЮЗ:28°	170	16-17	З:90	70
7-8	З:90°	260	17-18	ЮЗ:15	230
8-9	С:0	40	18-19	СЗ:85	130
9-10	З:90	50	19-1	СЗ:48	210
10-11	ЮЗ:25	70			

Первый заместитель министра-
начальник управления лесного
хозяйства
Колдаев А.В.

ФИО

06.09.18

Дата

