


УТВЕРЖДАЮ:  
Первый заместитель министра-  
начальник управления  
лесного хозяйства министерства  
природных ресурсов и экологии  
Саратовской области

  
А.В. Колдаев

«05» сентября 2018 г

**Акт**  
**лесопатологического обследования № 001/19**  
лесных насаждений Пугачёвского лесничества (лесопарка)  
Саратовской области (субъект Российской Федерации)

Способ лесопатологического обследования: 1. Визуальный  V  
2. Инструментальный

Место проведения

Участковое лесничество	Урочище (дача)	Квартал (кварталы)	Выдел (выделы)	Площадь, га
Пугачёвское		3	1	14,9

Лесопатологическое обследование проведено на общей площади 14,9 га.

1. Визуальное лесопатологическое обследование.\*

Наземное  Дистанционное

1.10. На площади 14,9 га фактическая таксационная характеристика лесного насаждения соответствует (не соответствует) таксационному описанию (нужное подчеркнуть). Причины несоответствия таксационное описание 1995г  
 Список участков с выявленными несоответствиями приведён в приложении 1 к настоящему Акту.

1.2. Лесные насаждения с нарушенной и утраченной устойчивостью выявлены на площади 14,9 га:

Участковое лесничество	Урочище (дача)	Площадь, га		Причина ослабления (гибели)
		с нарушенной устойчивостью	с утраченной устойчивостью	
Пугачёвское	-	14,9	-	Засуха
Итого		14,9		

Состояние обследованных лесных насаждений приведено в приложениях 1.1-1.4 к Акту в зависимости от метода проведения Л ПО.

1.3. В обследованных лесных участках прогнозируется:

Прогноз	Площадь, га
Ослабление лесных насаждений	-
Усыхание лесных насаждений различной степени.	14,9
Развитие очагов вредных организмов	-

1.4. Обнаружено загрязнение лесного участка отходами и выбросами: **промышленными**   
**бытовыми**

Вид загрязнения	Размеры загрязнения			Объём, кубм	Площадь загрязнения, га
	длина, м	ширина, м	высота, м		
-	-	-	-	-	-

ЗАКЛЮЧЕНИЕ

Оценка текущего санитарного и лесопатологического состояния лесных насаждений, назначенные, назначенные профилактические мероприятия по защите лесов, агитационные мероприятия:

В результате лесопатологического обследования насаждений выявлено:  
санитарное состояние насаждений- с нарушенной устойчивостью .

Назначенные мероприятия: требуется проведения инструментального обследования; код 370.

---



---

Исполнитель работ по проведению лесопатологического обследования:

ФИО М.Г. Зубарев Подпись 

\*Раздел включается в акт, в случае проведения лесопатологического обследования визуальным способом.

**Ведомость лесных участков с выявленными несоответствиями таксационным описаниям**

Источник данных	Год проведения лесосурьейства	Номер квартала	Номер выдела	Площадь выдела, га	Целевое назначение лесов	Категория защитных лесов	Номер лесопатологического выдела	Площадь лесопатологического выдела, га	Таксационная характеристика										Заложено пробных площадей						
									состав	порода	возраст, лет	средняя высота, м	средний диаметр, см	тип леса	тип условий	местопрорастания	полнота	бонитет	запас, ком/га	количество, шт	общая площадь, га				
ТО	1995	3	1	28,0	защитные	Нерестовые полосы	1	14,9	10Дпн+Ос	Д	53	15	18	18	Дкл	Д <sub>2-3П</sub>	6	3	130						
Ф	2018	3	1	28,0	защитные	Нерестовые полосы	1	14,9	10Дпн+Ос	Д	73	15	18	18	Дкл	Д <sub>2-3П</sub>	6	3	130	1	1,4				

Примечание:

ТО- таксационные описания

Ф- фактическая характеристика лесного насаждения

Исполнитель работ по проведению лесопатологического обследования:

ФИО М.Г. Зубарев Подпись 

Дата составления документа 24.08.2018г

Телефон 8(84574) 2-17-89



**Результаты проведения лесопатологического обследования лесных насаждений за июнь 2018 г**  
(месяц)

Субъект Российской Федерации Саратовская область Лесничество (лесопарк) Пугачёвское  
Участковое лесничество Пугачёвское Урочище (лесная дача) \_\_\_\_\_

Номер квартала	Номер выдела	Площадь выдела, га	Целевое назначение лесов	Категория защитных лесов	Номер лесопатологического выдела	Площадь лесопатологического выдела, га	Таксационная характеристика лесного насаждения							Распределение деревьев по категориям состояния, % от запаса										Признаки повреждения деревьев	Доля повреждённых деревьев, %	Причина ослабления, повреждения	Подлежит рубке, %	Назначенные мероприятия					
							состав	порода	возраст, лет	средняя высота, м	средний диаметр, см	тип леса	полнота	бонитет	запас, км/га	число деревьев на пробе, шт.	без признаков ослабления	ослабленные	сильно ослабленные	усыхающие	свежий сухостой	старый сухостой	свежий ветровал					старый ветровал	свежий бурелом	старый бурелом	аварийные деревья	вид	площадь, га
3	1	28,0	защитные	149	1	14,9	10Длн +Ос	Д	73	15	18	Дюл	6	3	130	958	55	27	7	3	3	3	3	3	114	8	830	8	370	14,9			
Итого						14,9		Ос																								14,9	

Показатели, не соответствующие таксационному описанию отмечаются «\*».

**Примечание:**

Категория защитных лесов:

149- нерестовые полосы;

120-леса, расположенные в водоохранных зонах;

Причина ослабления, повреждения:

830- засуха.

Признаки повреждения деревьев:

114- усыхание > ¼ ветвей в кроне прошлых лет;

133- усыхание вершины прошлых лет более 2/3 длины кроны.

Назначение мероприятий (вид):

370- инструментальное обследование.

Исполнитель работ по проведению лесопатологического обследования:

ФИО М.Г. Зубарев Подпись \_\_\_\_\_

Дата составления документа 24.08.2018

Телефон 8(84574) 2-17-89



# ВЫПИСКА ИЗ ГОСУДАРСТВЕННОГО ЛЕСНОГО РЕЕСТРА

на «17» августа 2018 г.

Орган государственной власти, осуществляющий ведение государственного лесного реестра на территории Саратовской области: **министерство природных ресурсов и экологии Саратовской области в лице первого заместителя министра - начальника управления лесного хозяйства Колдаева А.В.**

Правообладатель земель лесного фонда на территории Саратовской области: **министерство природных ресурсов и экологии Саратовской области** (согласно п. 11 Положения о министерстве природных ресурсов и экологии Саратовской области, утвержденного постановлением Правительства Саратовской области от 08 октября 2013 г. № 537-П «Вопросы министерства природных ресурсов и экологии Саратовской области» и п.п. 2 п.1 ст. 83 Лесного кодекса РФ)

**Заявитель: Министерство природных ресурсов и экологии Саратовской области** (во исполнении пункта 1.7 протокола совещания Департамента лесного хозяйства по Приволжскому федеральному округу, ФБУ «Рослесозащита» №01-05/3678 от 27.12.2016)

## Информация по запрашиваемому лесному участку:

Собственность: Российской Федерации

Категория земель: земли лесного фонда

## ХАРАКТЕРИСТИКА ЛЕСНОГО УЧАСТКА

Адрес (местоположение) лесного участка: Пугачевский район

Лесничество	Пугачевское
Участковое лесничество	Пугачевское
Общая площадь, га	14,9
Категория лесов	Защитные
Категория защитности лесов	Ценные леса: нерестоохраняемые полосы лесов
Возможный вид использования	Заготовка древесины

Таксационная характеристика лесного участка (по материалам лесоустройства 1995 г.):

№ квартала	№ выдела	Площадь, га	Состав	Возраст	Высота	Диаметр	Бонитет	Тип леса	ТУМ	Полнога	Запас, м3/га
3	ч1	14,9	10Дпн+Ос	50	15	18	3	Дкл	Д2-3П	0,6	130
<b>Итого</b>		<b>14,9</b>									

Наименование, местонахождение юридического лица /ФИО физического лица/ - **лесопользователя (арендатора) / Документы – договор аренды лесного участка часть ООО «Механизатор-1», №289/О от 19.01.2018 г.**

(договор аренды лесного участка, постоянное (бессрочное) пользование лесным участком, договор безвозмездного срочного пользования лесным участком, реквизиты договора, срок пользования)

Особые отметки: нет.

Приложение к акту лесопатологического обследования №001/19.

Первый заместитель министра -  
начальник управления лесного  
хозяйства

**Колдаев А.В.**

ФИО

17.08.2018 Подпись

Дата

МП



# Карта-схема расположения и границы лесного участка

Саратовская область

(субъект Российской Федерации, муниципальное образование)

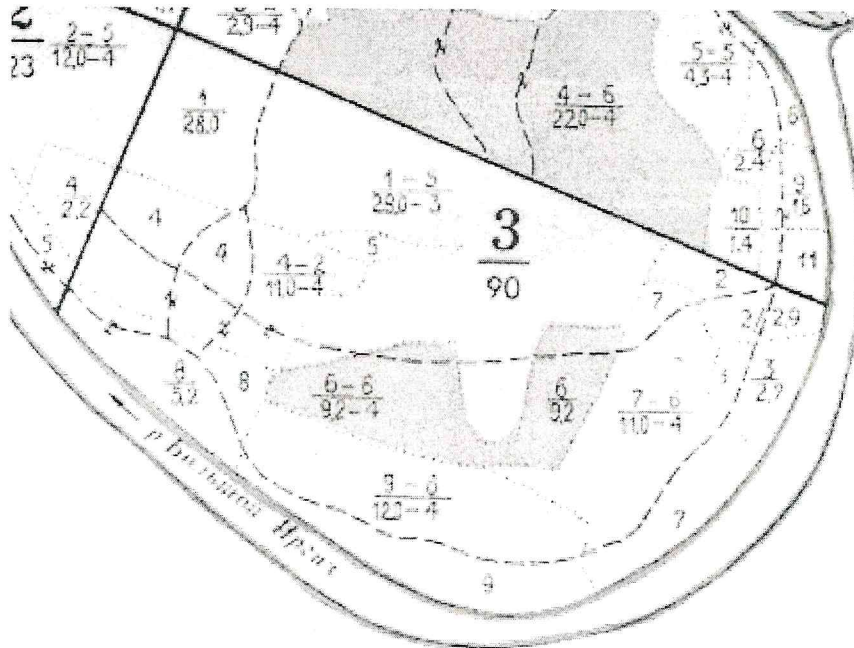
Лесничество (лесопарк) **Пугачевское**

(название)

Участковое лесничество **Пугачевское**, квартал 3

(название)

Собственность - Российской Федерации;



Первый заместитель министра -  
начальник управления лесного  
хозяйства

**Колдаев А.В.**


ФИО

17.08.2018 Подпись

Дата



УТВЕРЖДАЮ:  
Первый заместитель министра-  
начальник управления  
лесного хозяйства министерства  
природных ресурсов и экологии  
Саратовской области

  
А.В. Колдаев  
«05» сентября 2016 г.

**Акт**  
**лесопатологического обследования № 002/19**  
лесных насаждений Пугачёвского лесничества (лесопарка)  
Саратовской области (субъект Российской Федерации)

Способ лесопатологического обследования: 1. Визуальный   
2. Инструментальный

Место проведения

Участковое лесничество	Урочище (дача)	Квартал (кварталы)	Выдел (выделы)	Площадь, га
Пугачёвское		66	4	1,6
Пугачёвское		66	7	10,0
Пугачёвское		66	9	4,1

Лесопатологическое обследование проведено на общей площади 15,7 га.



# 1. Визуальное лесопатологическое обследование.\*

Наземное

Дистанционное

1.1. На площади 15,7 га фактическая таксационная характеристика лесного насаждения соответствует (не соответствует) таксационному описанию (нужное подчеркнуть). Причины несоответствия таксационное описание 1995г

Список участков с выявленными несоответствиями приведён в приложении 1 к настоящему Акту.

1.2. Лесные насаждения с нарушенной и утраченной устойчивостью выявлены на площади 15,7 га:

Участковое лесничество	Урочище (дача)	Площадь, га		Причина ослабления (гибели)
		с нарушенной устойчивостью	с утраченной устойчивостью	
Пугачёвское	-	15,7	-	Засуха
Итого		15,7		

Состояние обследованных лесных насаждений приведено в приложениях 1.1-1.4 к Акту в зависимости от метода проведения Л ПО.

1.3. В обследованных лесных участках прогнозируется:

Прогноз	Площадь, га
Ослабление лесных насаждений	-
Усыхание лесных насаждений различной степени.	15,7
Развитие очагов вредных организмов	-

1.4. Обнаружено загрязнение лесного участка отходами и выбросами: **промышленными**

**бытовыми**

Вид загрязнения	Размеры загрязнения			Объём, кубм	Площадь загрязнения, га
	длина, м	ширина, м	высота, м		
-	-	-	-	-	-

## ЗАКЛЮЧЕНИЕ

Оценка текущего санитарного и лесопатологического состояния лесных насаждений, назначенные, назначенные профилактические мероприятия по защите лесов, агитационные мероприятия:

В результате лесопатологического обследования насаждений выявлено:

санитарное состояние насаждений- с нарушенной устойчивостью.

Назначенные мероприятия: требуется проведения инструментального обследования; код 370.

Исполнитель работ по проведению лесопатологического обследования:

ФИО

М.Г. Зубарев

Подпись

\*Раздел включается в акт, в случае проведения лесопатологического обследования визуальным способом.

**Ведомость лесных участков с выявленными несоответствиями таксационным описаниям**

Источник данных	Год проведения лесоустройства	Номер квартала	Номер выдела	Площадь выдела, га	Целевое назначение лесов	Категория защитных лесов	Номер лесопатологического выдела	Площадь лесопатологического выдела, га	Таксационная характеристика										Заложено пробных площадей					
									состав	порода	Возраст, лет	Средняя высота, м	Средний диаметр, см	Тип леса	Тип условий	местопроизрастания	попнота	бонитет		Запас, ком/га	Количество, шт	Общая площадь, га		
ТО	1995	66	4	1,6	защитные	Нерестовые полосы			7Дпн3Ос	Д	30	8	10	Дклт	Дпн	6	4	50						
Ф	2018	66	4	1,6	защитные	Леса, расположенные в водоохраных зонах	1	1,6	7Дпн3Ос	Д	53	8	10	Дклт	Дпн	6	4	50			1	1,6		
ТО	1995	66	7	10,0	защитные	Нерестовые полосы			7Дпн3В	Д	25	7	8	Дклт	Дпн	8	4	60						
Ф	2018	66	7	10,0	защитные	Нерестовые полосы	1	10,0	7Дпн3В	Д	48	7	8	Дклт	Дпн	8	4	60			1	1,0		
ТО	1995	66	9	4,1	защитные	Нерестовые полосы			10Дпн+Ос	Д	80	17	26	Дклт	Дпн	6	4	150						
Ф	2018	66	9	4,1	защитные	Леса, расположенные в водоохраных зонах	1	4,1	10Дпн+Ос	Д	103	17	26	Дклт	Дпн	6	4	150			1	0,6		

Примечание:

ТО- таксационные описания

Ф- фактическая характеристика лесного насаждения

Исполнитель работ по проведению лесопатологического обследования:

ФИО М.Г. Зубарев Подпись 

Дата составления документа 24.02.2018г

Телефон 8(84574) 2-17-89

Результаты проведения лесопатологического обследования лесных насаждений за июнь 2018 г

Субъект Российской Федерации Саратовская область Лесничество (лесопарк) Пугачёвское  
 Участковое лесничество Пугачёвское Урочище (лесная дача) Пугачёвское

Номер квартала	Номер выдела	Площадь выдела, га	Целевое назначение лесов	Категория защитных лесов	Номер лесопатологического выдела	Площадь лесопатологического выдела, га	Таксационная характеристика лесного насаждения								Распределение деревьев по категориям состояния, % от запаса										Признаки повреждения деревьев	Доля повреждённых деревьев, %	Причина ослабления, повреждения	Подлежит рубке, %	Назначенные мероприятия		
							состав	порода	возраст, лет	средняя высота, м	средний диаметр, см	тип леса	полнота	бонитет	запас, км/га	число деревьев на пробе, шт.	без признаков ослабления	ослабленные	сильно ослабленные	усыхающие	свежий сухостой	старый сухостой	свежий ветровал	старый ветровал					свежий бурелом	старый бурелом	аварийные деревья
66	4	1,6	Защитные	120	1	1,6	7Дпн3 Ос	Д	53	8	10	Дклт	6	4	50	750	55	15		5	3	3	3	2	2	114	8	830	8	370	1,6
66	7	10,0	Защитные	149	1	10,0	7Дпн3 В	Д	48	7	8	Дклт	8	4	60	1960	35	12		8	1	3	1	1	114	9	830	9	370	10,0	
66	9	4,1	Защитные	120	1	4,1	10Дпн Ос	Д	103	17	26	Дклт	6	4	150	180	55	21		7	2	3	3	3	114	8	830	8	370	4,1	
Итого						15,7																									15,7

Показатели, не соответствующие таксационному описанию отмечаются «\*».

**Примечание:**

Категория защитных лесов:

149- нерестовые полосы;

120-леса, расположенные в водоохраных зонах;3

Причина ослабления, повреждения:

830- засуха.

Признаки повреждения деревьев:


114- усыхание > ¼ ветвей в кроне прошлых лет;

133- усыхание вершины прошлых лет более 2/3 длины кроны.

Назначение мероприятия (вид):

370-инструментальное обследование.

Исполнитель работ по проведению лесопатологического обследования:

ФИО М.Г. Зубарев Подпись  Дата составления документа 24.08.2018 Телефон 8(84574) 2-17-89



# ВЫПИСКА ИЗ ГОСУДАРСТВЕННОГО ЛЕСНОГО РЕЕСТРА

на «17» августа 2018 г.

Орган государственной власти, осуществляющий ведение государственного лесного реестра на территории Саратовской области: **министерство природных ресурсов и экологии Саратовской области в лице первого заместителя министра - начальника управления лесного хозяйства Колдаева А.В.**

Правообладатель земель лесного фонда на территории Саратовской области: **министерство природных ресурсов и экологии Саратовской области** (согласно п. 11 Положения о министерстве природных ресурсов и экологии Саратовской области, утвержденного постановлением Правительства Саратовской области от 08 октября 2013 г. № 537-П «Вопросы министерства природных ресурсов и экологии Саратовской области» и п.п. 2 п.1 ст. 83 Лесного кодекса РФ)

**Заявитель: Министерство природных ресурсов и экологии Саратовской области** (во исполнении пункта 1.7 протокола совещания Департамента лесного хозяйства по Приволжскому федеральному округу, ФБУ «Рослесозащита» №01-05/3678 от 27.12.2016)

## Информация по запрашиваемому лесному участку:

Собственность: Российской Федерации

Категория земель: земли лесного фонда

## ХАРАКТЕРИСТИКА ЛЕСНОГО УЧАСТКА

Адрес (местоположение) лесного участка: Пугачевский район

Лесничество Пугачевское

Участковое лесничество Пугачевское

Общая площадь, га 15,7

Категория лесов Защитные

Категория защитности лесов Ценные леса: нерестоохраняемые полосы лесов (выд.7 -10,0 га);  
Леса, расположенные в водоохраняемых зонах (выд.4,9 – 5,7 га).

Возможный вид использования Заготовка древесины

Таксационная характеристика лесного участка (по материалам лесоустройства 1995 г.):

№ квартала	№ выдела	Площадь, га	Состав	Возраст	Высота	Диаметр	Бонитет	Тип леса	ТУМ	Полнота	Запас, м3/га
66	4	1,6	7Дпн3Ос	30	8	10	4	дклт	Д1П	0,6	50
66	7	10,0	7Дпн3В	25	7	8	4	дклт	Д1п	0,8	60
66	9	4,1	10Дпн+Ос	80	17	26	4	Дклт	Д1П	0,6	150
<b>Итого</b>		<b>15,7</b>									

Наименование, местонахождение юридического лица /ФИО физического лица/ - **лесопользователя (арендатора) / Документы – договор аренды лесного участка отсутствует.**

(договор аренды лесного участка, постоянное (бессрочное) пользование лесным участком, договор безвозмездного срочного пользования лесным участком, реквизиты договора, срок пользования)

Особые отметки: нет.

Приложение к акту лесопатологического обследования №002/19

Первый заместитель министра-  
начальник управления лесного  
хозяйства

**Колдаев А.В.**



17.08.2018 Подпись

ФИО

Дата

МП

# Карта-схема расположения и границы лесного участка Саратовская область

(субъект Российской Федерации, муниципальное образование)

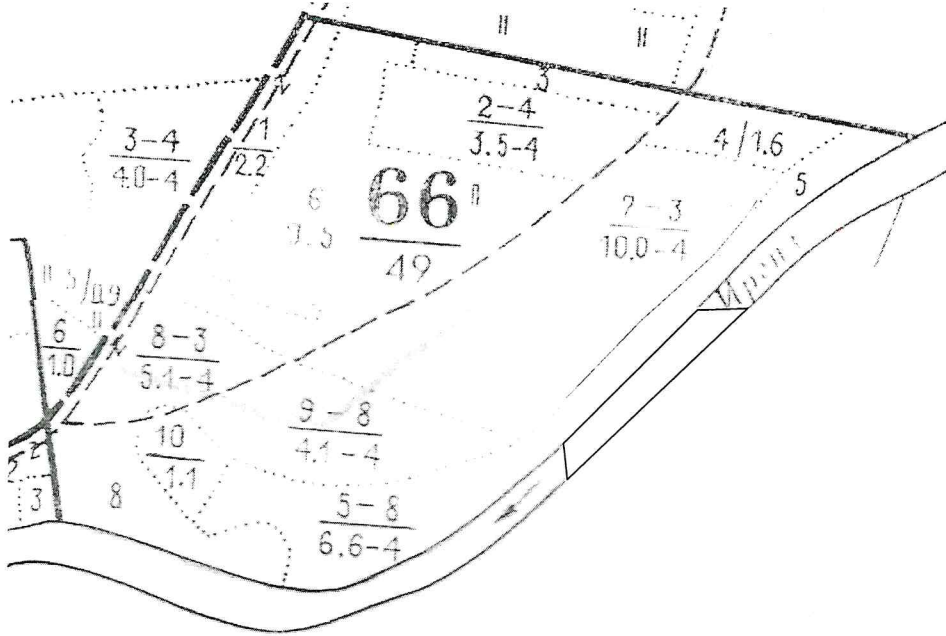
Лесничество (лесопарк) **Пугачевское**

(название)

Участковое лесничество **Пугачевское**, квартал 66

(название)

Собственность - Российской Федерации;



Первый заместитель министра -  
начальник управления лесного  
хозяйства

**Колдаев А.В.**


ФИО

17.08.2018 Подпись

Дата



УТВЕРЖДАЮ:  
Первый заместитель министра-  
начальник управления  
лесного хозяйства министерства  
природных ресурсов и экологии  
Саратовской области

  
А.В. Колдаев  
«05» сентября 2019 г.

**Акт**  
**лесопатологического обследования № 003/19**  
лесных насаждений Пугачёвского лесничества (лесопарка)  
Саратовской области (субъект Российской Федерации)

Способ лесопатологического обследования: 1. Визуальный  **V**  
2. Инструментальный

**Место проведения**

Участковое лесничество	Урочище (дача)	Квартал (кварталы)	Выдел (выделы)	Площадь, га
Пугачёвское		69	6	8,7
Пугачёвское		69	8	23,0
Пугачёвское		69	10	5,2
Пугачёвское		69	11	5,0

Лесопатологическое обследование проведено на общей площади 41,9 га.



# 1. Визуальное лесопатологическое обследование.\*

Наземное

Дистанционное

1.1. На площади 41,9 га фактическая таксационная характеристика лесного насаждения соответствует (не соответствует) таксационному описанию (нужное подчеркнуть). Причины несоответствия \_\_\_\_\_ таксационное описание 1995г \_\_\_\_\_  
Список участков с выявленными несоответствиями приведён в приложении 1 к настоящему Акту.

1.2. Лесные насаждения с нарушенной и утраченной устойчивостью выявлены на площади \_\_\_\_\_ га:

Участковое лесничество	Урочище (дача)	Площадь, га		Причина ослабления (гибели)
		с нарушенной устойчивостью	с утраченной устойчивостью	
Пугачёвское	-		-	
Итого				

Состояние обследованных лесных насаждений приведено в приложениях 1.1-1.4 к Акту в зависимости от метода проведения Л ПО.

1.3. В обследованных лесных участках прогнозируется:

Прогноз	Площадь, га
Ослабление лесных насаждений	-
Усыхание лесных насаждений различной степени.	-
Развитие очагов вредных организмов	-

1.4. Обнаружено загрязнение лесного участка отходами и выбросами: **промышленными**

**бытовыми**

Вид загрязнения	Размеры загрязнения			Объём, кубм	Площадь загрязнения, га
	длина, м	ширина, м	высота, м		
-	-	-	-	-	-

## ЗАКЛЮЧЕНИЕ

Оценка текущего санитарного и лесопатологического состояния лесных насаждений, назначенные, назначенные профилактические мероприятия по защите лесов, агитационные мероприятия:

В результате лесопатологического обследования насаждений выявлено:  
что насаждение здоровое и назначение мероприятий не требуется.

Исполнитель работ по проведению лесопатологического обследования:

ФИО

М.Г. Зубарев

Подпись

\*Раздел включается в акт, в случае проведения лесопатологического обследования визуальным способом.

**Ведомость лесных участков с выявленными несоответствиями таксационным описаниям**

Источник данных	Год проведения лесосурьейства	Номер квартала	Номер выдела	Площадь выдела, га	Целевое назначение лесов	Категория защитных лесов	Номер лесопатологического выдела	Площадь лесопатологического выдела, га	Таксационная характеристика										Заложено пробных площадей					
									состав	возраст, лет	средняя высота, м	средний диаметр, см	тип леса	тип условий	местопроизрастания	плотота	бонитет	запас, км/га	количество, шт	общая площадь, га				
ТО	1995	69	6	8,7	защитные	Нерестовые полосы			10Дпн	Д	70	15	24	Дклг	Дпн	7	4	150						
Ф	2018	69	6	8,7	защитные	Леса, расположенные в водоохраных зонах	1	8,7	10Дпн	Д	93	15	24	Дклг	Дпн	7	4	150				1	0,9	
ТО	1995	69	8	23,0	защитные	Нерестовые полосы			4Дпн5Ос1В	Д	20	5	6	Дклг	Дпн	6	5	20						
Ф	2018	69	8	23,0	защитные	Нерестовые полосы	1	23,0	4Дпн5Ос1В	Д	43	5	6	Дклг	Дпн	6	5	20				1	2,3	
ТО	1995	69	10	5,2	защитные	Нерестовые полосы			5Дпв5В	Д	39	10	12	Дклг	Дпн	8	3	100						
Ф	2018	69	10	5,2	защитные	Леса, расположенные в водоохраных зонах	1	5,2	5Дпв5В	Д	62	10	12	Дклг	Дпн	8	3	100				1	0,5	
ТО	1995	69	11	5,0	защитные	Нерестовые полосы			4Дпн6Ос	Д	30	7	8	Дклг	Дпн	4	5	40						
Ф	2018	69	11	5,0	защитные	Леса, расположенные в водоохраных зонах	1	5,0	4Дпн6Ос	Д	53	7	8	Дклг	Дпн	4	5	40				1	0,5	

Примечание:  
ТО- таксационные описания  
Ф- фактическая характеристика лесного насаждения

Исполнитель работ по проведению лесопатологического обследования:

ФИО М.Г. Зубарев Подпись  Дата составления документа 24.08.2018г Телефон 8(84574) 2-17-89



**Результаты проведения лесопатологического обследования лесных насаждений за июнь 2018 г**  
(месяц)

Субъект Российской Федерации Саратовская область Лесничество (лесопарк) Пугачёвское  
Участковое лесничество Пугачёвское Урочище (лесная дача) Урочище

Номер квартала	Номер выдела	Площадь выдела, га	Целевое назначение лесов	Категория защитных лесов	Номер лесопатологического выдела	Площадь лесопатологического выдела, га	Таксационная характеристика лесного насаждения								Число деревьев на пробе, шт.	Распределение деревьев по категориям состояния, % от запаса										Признаки повреждения деревьев	Доля повреждённых деревьев, %	Причина ослабления, повреждения	Подлёт рубок, %	Вид	Назначение меры
							состав	породы	возраст, лет	Средняя высота, м	Средний диаметр, см	Тип леса	полнота	бонитет		Запас, ком/га	без признаков ослабления	ослабленные	слишком ослабленные	ухажившие	свежий сухой	старый сухой	свежий ветровал	старый ветровал	свежий бурелом						
69	6	8,7	Защитные	120	1	8,7	10Длп	Д	93	15	24	Дклт	7	4	150	350	83	6	4	3	1	3	1	3	114	4	830	4	8,7	Площадь, га	8.7
69	8	23,0	Защитные	149	1	23,0	4Длп 50с1В	Д	43	5	6	Дклт	6	5	20	830	81	8	6	2	1	2	1	2	114	3	830	3	23,0	Площадь, га	23.0
69	10	5,2	Защитные	120	1	5,2	5Длп 5В	Д	62	10	12	Дклт	8	3	100	345	86	6	3	2	2	1	2	1	114	3	830	3	5,2	Площадь, га	5.2
69	11	5,0	Защитные	120		5,0	4Длп 60с	Д	53	7	8	Дклт	4	5	40	380	80	9	5	3	2	1	2	1	114	4	830	4	5,0	Площадь, га	5.0
Итого						41,9																								41,9	

Показатели, не соответствующие таксационному описанию отмечаются «\*».

**Примечание:**

Категория защитных лесов:

120-леса, расположенные в водоохраных зонах;

149- нерестовые полосы;

830- засуха.



Признаки повреждения деревьев:

114- усыхание > ¼ ветвей в кроне прошлых лет;

133- усыхание вершины прошлых лет более 2/3 длины кроны.

Назначение мероприятия (виду):

Исполнитель работ по проведению лесопатологического обследования:

ФИО М.Г. Зубарев Подпись 

Дата составления документа 24.08.2018

Телефон 8(84574) 2-17-89

# ВЫПИСКА ИЗ ГОСУДАРСТВЕННОГО ЛЕСНОГО РЕЕСТРА

на «17» августа 2018 г.

Орган государственной власти, осуществляющий ведение государственного лесного реестра на территории Саратовской области: **министерство природных ресурсов и экологии Саратовской области в лице первого заместителя министра - начальника управления лесного хозяйства Колдаева А.В.**

Правообладатель земель лесного фонда на территории Саратовской области: **министерство природных ресурсов и экологии Саратовской области** (согласно п. 11 Положения о министерстве природных ресурсов и экологии Саратовской области, утвержденного постановлением Правительства Саратовской области от 08 октября 2013 г. № 537-П «Вопросы министерства природных ресурсов и экологии Саратовской области» и п.п. 2 п.1 ст. 83 Лесного кодекса РФ)

**Заявитель: Министерство природных ресурсов и экологии Саратовской области** (во исполнении пункта 1.7 протокола совещания Департамента лесного хозяйства по Приволжскому федеральному округу, ФБУ «Рослесозащита» №01-05/3678 от 27.12.2016)

## Информация по запрашиваемому лесному участку:

Собственность: Российской Федерации

Категория земель: земли лесного фонда

## ХАРАКТЕРИСТИКА ЛЕСНОГО УЧАСТКА

Адрес (местоположение) лесного участка: Пугачевский район

Лесничество Пугачевское

Участковое лесничество Пугачевское

Общая площадь, га 41,9

Категория лесов Защитные

Категория защитности лесов Ценные леса: нерестоохранные полосы лесов (выд.10,11 -10,2 га);  
Леса, расположенные в водоохраных зонах (выд.6,8 – 31,7 га).

Возможный вид использования Заготовка древесины

Таксационная характеристика лесного участка (по материалам лесоустройства 1995 г.):

№ квартала	№ выдела	Площадь, га	Состав	Возраст	Высота	Диаметр	Бонитет	Тип леса	ТУМ	Полнота	Запас, м3/га
69	6	8,7	10Дпн	70	15	24	4	дклт	Д1П	0,7	150
69	8	23,0	4Дпн5Ос1В	20	5	6	5	дклт	Д1П	0,6	20
69	10	5,2	Культуры 5Дпн5В	39	10	12	3	дклт	Д1п	0,8	100
69	11	5,0	4Дпн6Ос	30	7	8	5	Дклт	Д1П	0,4	40
<b>Итого</b>		<b>41,9</b>									

Наименование, местонахождение юридического лица /ФИО физического лица/ - **лесопользователя (арендатора) / Документы – договор аренды лесного участка отсутствует.**

(договор аренды лесного участка, постоянное (бессрочное) пользование лесным участком, договор безвозмездного срочного пользования лесным участком, реквизиты договора, срок пользования)

Особые отметки: нет.

Приложение к акту лесопатологического обследования №003/19.

Первый заместитель министра-начальник управления лесного хозяйства

**Колдаев А.В.**

17.08.2018 Подпись



ФИО

Дата

МП

# Карта-схема расположения и границы лесного участка Саратовская область

(субъект Российской Федерации, муниципальное образование)

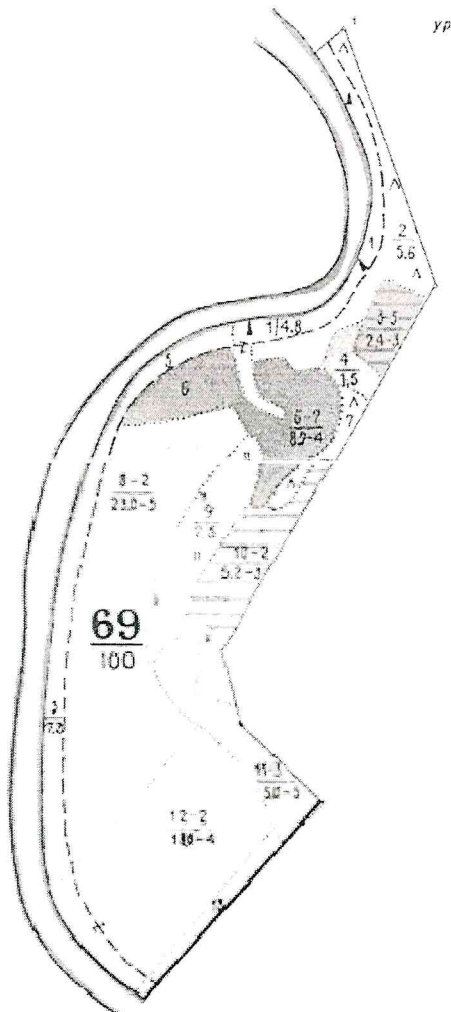
Лесничество (лесопарк) **Пугачевское**

(название)

Участковое лесничество **Пугачевское**, квартал 69

(название)

Собственность - Российской Федерации;



Первый заместитель министра -  
начальник управления лесного  
хозяйства

**Колдаев А.В.**

ФИО


17.08.2018 Подпись 

Дата





УТВЕРЖДАЮ:  
Первый заместитель министра-  
начальник управления  
лесного хозяйства министерства  
природных ресурсов и экологии  
Саратовской области

  
А.В. Колдаев

«05» сентября 2018г

**Акт**  
**лесопатологического обследования № 004/19**  
лесных насаждений Пугачёвского лесничества (лесопарка)  
Саратовской области (субъект Российской Федерации)

Способ лесопатологического обследования: 1. Визуальный  V  
2. Инструментальный

Место проведения

Участковое лесничество	Урочище (дача)	Квартал (кварталы)	Выдел (выделы)	Площадь, га
Пугачёвское		68	3	20,0
Пугачёвское		68	4	6,7

Лесопатологическое обследование проведено на общей площади 26,7 га.

1. Визуальное лесопатологическое обследование.\*

Наземное

Дистанционное

1.7. На площади 26,7 га фактическая таксационная характеристика лесного насаждения соответствует (не соответствует) таксационному описанию (нужное подчеркнуть). Причины несоответствия \_\_\_\_\_ таксационное описание 1995г \_\_\_\_\_  
 Список участков с выявленными несоответствиями приведён в приложении 1 к настоящему Акту.

1.2. Лесные насаждения с нарушенной и утраченной устойчивостью выявлены на площади 26,7 га:

Участковое лесничество	Урочище (дача)	Площадь, га		Причина ослабления (гибели)
		с нарушенной устойчивостью	с утраченной устойчивостью	
Пугачёвское	-	26,7	-	Засуха
Итого		26,7		

Состояние обследованных лесных насаждений приведено в приложениях 1.1-1.4 к Акту в зависимости от метода проведения Л ПО.

1.3. В обследованных лесных участках прогнозируется:

Прогноз	Площадь, га
Ослабление лесных насаждений	-
Усыхание лесных насаждений различной степени.	26,7
Развитие очагов вредных организмов	-

1.4. Обнаружено загрязнение лесного участка отходами и выбросами: **промышленными**

**бытовыми**

Вид загрязнения	Размеры загрязнения			Объём, кубм	Площадь загрязнения, га
	длина, м	ширина, м	высота, м		
-	-	-	-	-	-

ЗАКЛЮЧЕНИЕ

Оценка текущего санитарного и лесопатологического состояния лесных насаждений, назначенные, назначенные профилактические мероприятия по защите лесов, агитационные мероприятия:

В результате лесопатологического обследования насаждений выявлено: санитарное состояние насаждений-с нарушенной устойчивостью .

Назначенные мероприятия: требуется проведения инструментального обследования; код 370.

---

Исполнитель работ по проведению лесопатологического обследования:

ФИО

М.Г. Зубарев

Подпись



\*Раздел включается в акт, в случае проведения лесопатологического обследования визуальным способом.

**Ведомость лесных участков с выявленными несоответствиями таксационным описаниям**

Источник данных	Год проведения лесосурьейства	Номер квартала	Номер выдела	Площадь выдела, га	Целевое назначение лесов	Категория защитных лесов	Номер лесопатологического выдела	Площадь лесопатологического выдела, га	Выдела, га	Таксационная характеристика										Заложено пробных площадей			
										состав	порода	Возраст, лет	Средняя высота, м	Средний диаметр, см	Тип леса	Тип условий местопрорастания	Полнота	Бонитет	Запас, ком/га	Количество, шт	Общая площадь, га		
ТО	1995	68	3	20,0	защитные	Нерестовые полосы				10Дпн+Ос +Олч	Д	80	17	32	Дкл	Д <sub>2-3п</sub>	5	4	130				
Ф	2018	68	3	20,0	защитные	Леса, расположенные в водоохраных зонах	1	20,0		10Дпн+Ос +Олч	Д	103	17	32	Дкл	Д <sub>2-3п</sub>	5	4	130			1	2,0
ТО	1995	68	4	6,7	защитные	Нерестовые полосы				7ДпнЗВ+ Клт	Д	25	6	8	Дклт	Д <sub>пп</sub>	5	5	30				
Ф	2018	68	4	6,7	защитные	Леса, расположенные в водоохраных зонах	1	6,7		7ДпнЗВ+ Клт	Д	48	6	8	Дклт	Д <sub>пп</sub>	5	5	30			1	0,7

Примечание:  
ТО- таксационные описания  
Ф- фактическая характеристика лесного насаждения

Исполнитель работ по проведению лесопатологического обследования:

ФИО М.Г. Зубарев Подпись  Дата составления документа 24.08.2018г Телефон 8(84574) 2-17-89



Результаты проведения лесопатологического обследования лесных насаждений за июнь 2018 г

Субъект Российской Федерации Саратовская область Лесничество (лесопарк) Пугачёвское  
 Участковое лесничество Пугачёвское Урочище (лесная дача) Пугачёвское

Номер квартала	Номер выдела	Площадь выдела, га	Целевое назначение лесов	Категория защитных лесов	Номер лесопатологического выдела	Площадь лесопатологического выдела, га	Таксационная характеристика лесного насаждения								Распределение деревьев по категориям состояния, % от запаса										Признаки повреждения деревьев	Доля повреждённых деревьев, %	Причина ослабления, повреждения	Поджегит рубке, %	Вид	Назначенные мероприятия	
							состав	порода	возраст, лет	Средняя высота, м	Средний диаметр, см	Тип леса	полнота	бонитет	Запас, км/га	Число деревьев на пробе, шт.	без признаков ослабления	ослабленные	сильно ослабленные	усыхающие	свежий сухостой	старый сухостой	свежий ветровал	старый ветровал							свежий бурелом
68	3	20,0	Защитные	120	1	20,0	10Дпн+Ос	Д	10	3	17	32	Дкл	5	4	130	315	40	12	25	15	3	3	3	2	114	8	830	8	370	20,0
68	4	6,7	Защитные	120	1	6,7	7Дпн3В+Клт	Д	48	6	8	8	Дклт	5	5	30	705	23	20	23	7	1	5	3	1	114	9	830	9	370	6,7
Итого						26,7																									26,7

Показатели, не соответствующие таксационному описанию отмечаются «\*».

**Примечание:**

Категории защитных лесов:

149- нерестовые полосы;

120-леса, расположенные в водоохранных зонах;3

Причина ослабления, повреждения:

830- засуха.

Признаки повреждения деревьев:

114- усыхание > ¼ ветвей в кроне прошлых лет;

133- усыхание верхины прошлых лет более 2/3 длины кроны.

Назначение мероприятий (вид):

370-инструментальное обследование.

Исполнитель работ по проведению лесопатологического обследования:

ФИО М.Г. Зубарев Подпись  Дата составления документа 24.08.2018 Телефон 8(84574) 2-17-89

# ВЫПИСКА ИЗ ГОСУДАРСТВЕННОГО ЛЕСНОГО РЕЕСТРА

на « 17 » августа 2018 г.

Орган государственной власти, осуществляющий ведение государственного лесного реестра на территории Саратовской области: **министерство природных ресурсов и экологии Саратовской области в лице первого заместителя министра - начальника управления лесного хозяйства Колдаева А.В.**

Правообладатель земель лесного фонда на территории Саратовской области: **министерство природных ресурсов и экологии Саратовской области** (согласно п. 11 Положения о министерстве природных ресурсов и экологии Саратовской области, утвержденного постановлением Правительства Саратовской области от 08 октября 2013 г. № 537-П «Вопросы министерства природных ресурсов и экологии Саратовской области» и п.п. 2 п.1 ст. 83 Лесного кодекса РФ)

**Заявитель: Министерство природных ресурсов и экологии Саратовской области** (во исполнении пункта 1.7 протокола совещания Департамента лесного хозяйства по Приволжскому федеральному округу, ФБУ «Рослесозащита» №01-05/3678 от 27.12.2016)

### Информация по запрашиваемому лесному участку:

Собственность: Российской Федерации

Категория земель: земли лесного фонда

### ХАРАКТЕРИСТИКА ЛЕСНОГО УЧАСТКА

Адрес (местоположение) лесного участка: Пугачевский район

Лесничество Пугачевское

Участковое лесничество Пугачевское

Общая площадь, га 26,7

Категория лесов Защитные

Категория защитности лесов Леса, расположенные в водоохранных зонах

Возможный вид использования Заготовка древесины

Таксационная характеристика лесного участка (по материалам лесоустройства 1995 г.):

№ квартала	№ выдела	Площадь, га	Состав	Возраст	Высота	Диаметр	Бонитет	Тип леса	ТУМ	Полнота	Запас, м3/га
68	3	20	10Дпн+Ос+Олч	80	17	32	4	дкл	Д2 3П	0,5	130
68	4	6,7	7ДпнЗВ+Клт	25	6	8	5	дклт	Д1П	0,5	30
<b>Итого</b>		<b>26,7</b>									

Наименование, местонахождение юридического лица /ФИО физического лица/ - **лесопользователя (арендатора) / Документы – договор аренды лесного участка отсутствует.**

(договор аренды лесного участка, постоянное (бессрочное) пользование лесным участком, договор безвозмездного срочного пользования лесным участком, реквизиты договора, срок пользования)

Особые отметки: нет.

Приложение к акту лесопатологического обследования №004/19.


Первый заместитель министра-  
начальник управления лесного  
хозяйства

**Колдаев А.В.**

ФИО

17.08.2018 Подпись

Дата



МП



# Карта-схема расположения и границы лесного участка Саратовская область

(субъект Российской Федерации, муниципальное образование)

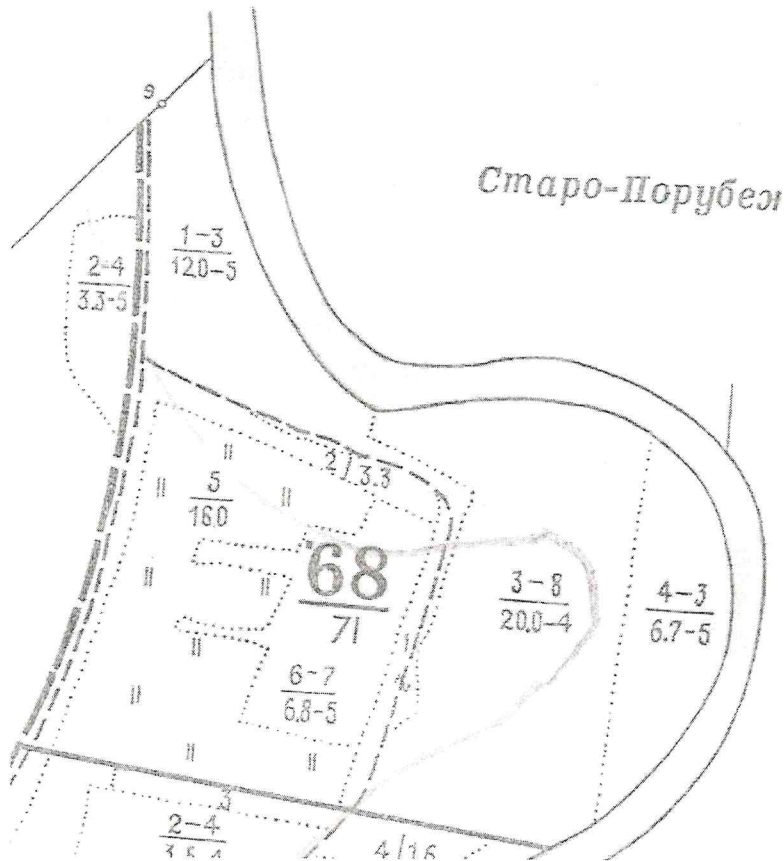
Лесничество (лесопарк) **Пугачевское**

(название)

Участковое лесничество **Пугачевское**, квартал 68

(название)

Собственность - Российской Федерации;



Первый заместитель министра -  
начальник управления лесного  
хозяйства

**Колдаев А.В.**

ФИО

17.08.2012 Подпись

Дата





УТВЕРЖДАЮ:  
Первый заместитель министра-  
начальник управления  
лесного хозяйства министерства  
природных ресурсов и экологии  
Саратовской области

  
А.В. Колдаев

«05» сентября 2019 г.

**Акт**  
**лесопатологического обследования № 005/19**  
лесных насаждений Пугачёвского лесничества (лесопарка)  
Саратовской области (субъект Российской Федерации)

Способ лесопатологического обследования: 1. Визуальный  V  
2. Инструментальный

Место проведения

Участковое лесничество	Урочище (дача)	Квартал (кварталы)	Выдел (выделы)	Площадь, га
Пугачёвское		70	2	5,3

Лесопатологическое обследование проведено на общей площади 5,3 га.

# 1. Визуальное лесопатологическое обследование.\*

Наземное

„Дистанционное

1.1 На площади 5,3 га фактическая таксационная характеристика лесного насаждения соответствует (не соответствует) таксационному описанию (нужное подчеркнуть). Причины несоответствия таксационное описание 1995г  
Список участков с выявленными несоответствиями приведён в приложении 1 к настоящему Акту.

1.2. Лесные насаждения с нарушенной и утраченной устойчивостью выявлены на площади      га:

Участковое лесничество	Урочище (дача)	Площадь, га		Причина ослабления (гибели)
		с нарушенной устойчивостью	с утраченной устойчивостью	
Пугачёвское	-		-	
Итого				

Состояние обследованных лесных насаждений приведено в приложениях 1.1-1.4 к Акту в зависимости от метода проведения Л ПО.

1.3. В обследованных лесных участках прогнозируется:

Прогноз	Площадь, га
Ослабление лесных насаждений	-
Усыхание лесных насаждений различной степени.	-
Развитие очагов вредных организмов	-

1.4. Обнаружено загрязнение лесного участка отходами и выбросами: **промышленными**

**бытовыми**

Вид загрязнения	Размеры загрязнения			Объём, кубм	Площадь загрязнения, га
	длина, м	ширина, м	высота, м		
-	-	-	-	-	-

## ЗАКЛЮЧЕНИЕ

Оценка текущего санитарного и лесопатологического состояния лесных насаждений, назначенные, назначенные профилактические мероприятия по защите лесов, агитационные мероприятия:

В результате лесопатологического обследования насаждений выявлено:  
что насаждение здоровое и назначение мероприятий не требуется.

Исполнитель работ по проведению лесопатологического обследования:

ФИО

М.Г. Зубарев

Подпись



\*Раздел включается в акт, в случае проведения лесопатологического обследования визуальным способом.

**Ведомость лесных участков с выявленными несоответствиями таксационным описаниям**

Источник данных	Год проведения лесостроительства	Номер квартала	Номер выдела	Площадь выдела, га	Целевое назначение лесов	Категория защитных лесов	Номер лесопатологического выдела	Площадь лесопатологического выдела, га	Состав	Порода	Возраст, лет	Средняя высота, м	Средний диаметр, см	Тип леса	Тип условий	Местопрорастания	Полнота	Бонитет	Запас, ком/га	Количество, шт	Заложено пробных площадей	
																						4ДпнбВ+Вм +Ос
ТО	1995	70	2	5,3	защитные	Нерестовые полосы			4ДпнбВ+Вм +Ос	Д	70	15	26	Дклт	Дпн	3	4	60				
Ф	2018	70	2	5,3	защитные	Леса, расположенные в водоохраных зонах	1	5,3	4ДпнбВ+Вм +Ос	Д	93	15	26	Дклт	Дпн	3	4	60	1		0,5	

Примечание:

ТО- таксационные описания

Ф- фактическая характеристика лесного насаждения

Исполнитель работ по проведению лесопатологического обследования:

ФИО М.Г. Зубарев Подпись 

Дата составления документа 24.08.2018г

Телефон 8(84574) 2-17-89



**Результаты проведения лесонатологического обследования лесных насаждений за июль 2018 г**  
(месяц)

Субъект Российской Федерации Саратовская область Лесничество (лесопарк) Пугачёвское  
Участковое лесничество Пугачёвское Урочище (лесная дача) Пугачёвское

Номер квартала	Номер выдела	Площадь выдела, га	Целевое назначение лесов	Категория защитных лесов	Номер лесонатологического выдела	Площадь лесонатологического выдела, га	Таксационная характеристика лесного насаждения							Число деревьев на пробе, шт.	Распределение деревьев по категориям состояния, % от запаса										Признаки повреждения деревьев	Доля повреждённых деревьев, %	Причина ослабления, повреждения	Подожит рубке, %	Вид	Назначенные мероприятия
							состав	возраст, лет	средняя высота, м	средний диаметр, см	тип леса	полнота	бонитет		запас, куб.м/га	без признаков ослабления	ослабленные	сильно ослабленные	усыхающие	свежий сухостой	старый сухостой	свежий ветровал	старый ветровал	свежий бурелом						
70	2	5,3	защитные	120	1	5,3	4Дш6В +Вм+Ос	Д	93	15	26	Дклп	3	4	60	26	61	25	7	3	2	1	1	1	114	4	830	4	5,3	Площадь, га
Итого						5,3		В								38														5,3

Показатели, не соответствующие таксационному описанию отмечаются «\*».

**Примечание:**

Категория защитных лесов:

149- нерестовые полосы;

120- леса, расположенные в водоохранных зонах;

Причина ослабления, повреждения:

830- засуха.


Признаки повреждения деревьев:

114- усыхание > 1/4 ветвей в кроне прошлых лет;

133- усыхание верхушки прошлых лет более 2/3 длины кроны.

Назначение мероприятий (вид):

Исполнитель работ по проведению лесонатологического обследования:

ФИО М.Г. Зубарев Подпись 

Дата составления документа 24.08.2018

Телефон 8(84574) 2-17-89

# ВЫПИСКА ИЗ ГОСУДАРСТВЕННОГО ЛЕСНОГО РЕЕСТРА

на « 17 » августа 2018 г.

Орган государственной власти, осуществляющий ведение государственного лесного реестра на территории Саратовской области: **министерство природных ресурсов и экологии Саратовской области в лице первого заместителя министра - начальника управления лесного хозяйства Колдаева А.В.**

Правообладатель земель лесного фонда на территории Саратовской области: **министерство природных ресурсов и экологии Саратовской области** (согласно п. 11 Положения о министерстве природных ресурсов и экологии Саратовской области, утвержденного постановлением Правительства Саратовской области от 08 октября 2013 г. № 537-П «Вопросы министерства природных ресурсов и экологии Саратовской области» и п.п. 2 п.1 ст. 83 Лесного кодекса РФ)

**Заявитель: Министерство природных ресурсов и экологии Саратовской области** (во исполнении пункта 1.7 протокола совещания Департамента лесного хозяйства по Приволжскому федеральному округу, ФБУ «Рослесозащита» №01-05/3678 от 27.12.2016)

## Информация по запрашиваемому лесному участку:

Собственность: Российской Федерации

Категория земель: земли лесного фонда

## ХАРАКТЕРИСТИКА ЛЕСНОГО УЧАСТКА

Адрес (местоположение) лесного участка: Пугачевский район

Лесничество Пугачевское

Участковое лесничество Пугачевское

Общая площадь, га 5,3

Категория лесов Защитные

Категория защитности лесов Леса, расположенные в водоохраных зонах

Возможный вид использования Заготовка древесины

Таксационная характеристика лесного участка (по материалам лесоустройства 1995 г.):

№ квартала	№ выдела	Площадь, га	Состав	Возраст	Высота	Диаметр	Бонитет	Тип леса	ТУМ	Полнота	Запас, м3/га
70	2	5,3	4Дпн6В+Вм+Ос	70	15	26	4	дклт	Д1П	0,3	60
<b>Итого</b>		<b>5,3</b>									

Наименование, местонахождение юридического лица /ФИО физического лица/ - лесопользователя (арендатора) / Документы – договор аренды лесного участка отсутствует.

(договор аренды лесного участка, постоянное (бессрочное) пользование лесным участком, договор безвозмездного срочного пользования лесным участком, реквизиты договора, срок пользования)

Особые отметки: нет.

Приложение к акту лесопатологического обследования №005/19.


Первый заместитель министра-начальник управления лесного хозяйства

Колдаев А.В.

ФИО

17.08.2018 Подпись

Дата





# Карта-схема расположения и границы лесного участка Саратовская область

(субъект Российской Федерации, муниципальное образование)

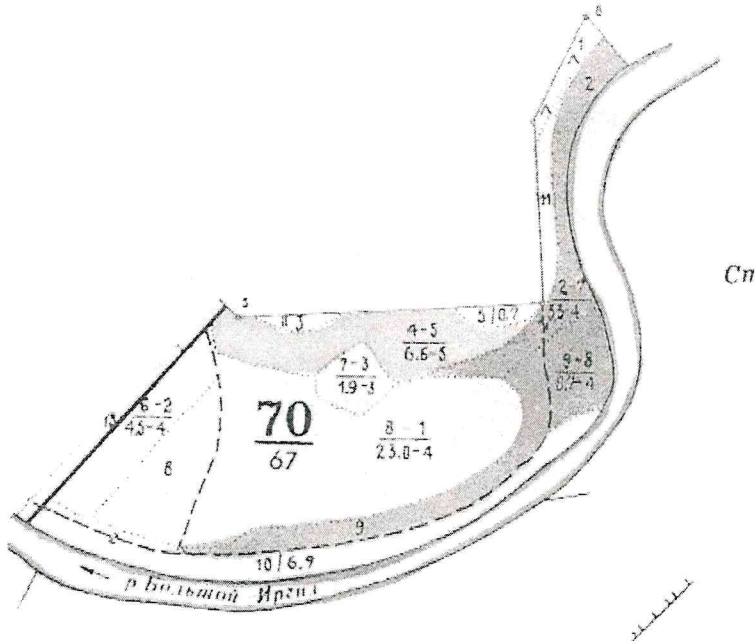
Лесничество (лесопарк) **Пугачевское**

(название)

Участковое лесничество **Пугачевское**, квартал **70**

(название)

Собственность - Российской Федерации;



Первый заместитель министра -  
начальник управления лесного  
хозяйства

**Колдаев А.В.**

ФИО


14.08.2018 Подпись

Дата





УТВЕРЖДАЮ:  
Первый заместитель министра-  
начальник управления  
лесного хозяйства министерства  
природных ресурсов и экологии  
Саратовской области

  
А.В. Колдаев  
«05» сентября 2016

**Акт**  
**лесопатологического обследования № 006/19**  
лесных насаждений Пугачёвского лесничества (лесопарка)  
Саратовской области (субъект Российской Федерации)

Способ лесопатологического обследования: 1. Визуальный  **V**  
2. Инструментальный

**Место проведения**

Участковое лесничество	Урочище (дача)	Квартал (кварталы)	Выдел (выделы)	Площадь, га
Старо- Порубёжское		26	2	10,0
Старо- Порубёжское		26	14	3,6

Лесопатологическое обследование проведено на общей площади 13,6 га.

# 1. Визуальное лесопатологическое обследование.\*

Наземное

Дистанционное

1.1. На площади 13,6 га фактическая таксационная характеристика лесного насаждения соответствует (не соответствует) таксационному описанию (нужное подчеркнуть). Причины несоответствия таксационное описание 1995г  
Список участков с выявленными несоответствиями приведён в приложении 1 к настоящему Акту.

1.2. Лесные насаждения с нарушенной и утраченной устойчивостью выявлены на площади     га:

Участковое	Урочище	Площадь, га		Причина ослабления
		с нарушенной устойчивостью	с утраченной устойчивостью	
Старо- Порубёжское	-		-	
Итого				

Состояние обследованных лесных насаждений приведено в приложениях 1.1-1.4 к Акту в зависимости от метода проведения ЛПО.

1.3. В обследованных лесных участках прогнозируется:

Прогноз	Площадь, га
Ослабление лесных насаждений	-
Усыхание лесных насаждений различной степени.	-
Развитие очагов вредных организмов	-

1.4. Обнаружено загрязнение лесного участка отходами и выбросами: промышленными

бытовыми

Вид загрязнения	Размеры загрязнения			Объём, кубм	Площадь загрязнения, га
	длина, м	ширина, м	высота, м		
-	-	-	-	-	-

## ЗАКЛЮЧЕНИЕ

Оценка текущего санитарного и лесопатологического состояния лесных насаждений, назначенные, назначенные профилактические мероприятия по защите лесов, агитационные мероприятия:

В результате лесопатологического обследования насаждений выявлено:  
что насаждение здоровое и назначение мероприятий не требуется .

Исполнитель работ по проведению лесопатологического обследования:

ФИО М.Г. Зубарев Подпись 

\*Раздел включается в акт, в случае проведения лесопатологического обследования визуальным способом.

**Ведомость лесных участков с выявленными несоответствиями таксационным описаниям**

Источник данных	Год проведения лесосурьейства	Номер квартала	Номер выдела	Площадь выдела, га	Целевое назначение лесов	Категория защитных лесов	Номер лесопатологического выдела	Площадь лесопатологического выдела, га	Таксационная характеристика											Заложено пробных площадей			
									состав	порода	возраст, лет	средняя высота, м	средний диаметр, см	тип леса	тип условий	местопроизрастания	полнота	бонитет	запас, км/га		количество, шт	общая площадь, га	
ТО	1995	26	2	54,0	защитные	Нерестовые полосы			10Дпн+Клт	Д	55	16	18	18	Дкл	Д <sub>2-3п</sub>	7	3	160				
Ф	2018	26	2	54,0	защитные	Леса, расположенные в водоохраных зонах	1	40,0	10Дпн+Клт	Д	78	16	18	18	Дкл	Д <sub>2-3п</sub>	7	3	160	1		4,0	
ТО	1995	26	14	3,6	защитные	Нерестовые полосы			10Дпн	Д	75	17	26	26	Дклг	Д <sub>п</sub>	5	4	130				
Ф	2018	26	14	3,6	защитные	Леса, расположенные в водоохраных зонах	1	3,6	10Дпн	Д	98				Дклг	Д <sub>п</sub>	5	4	130	1		0,4	

Примечание:  
ТО- таксационные описания  
Ф- фактическая характеристика лесного насаждения

Исполнитель работ по проведению лесопатологического обследования:

ФИО М.Г. Зубарев Подпись  Дата составления документа 24.08.2018г Телефон 8(84574) 2-17-89



Результаты проведения лесопатологического обследования лесных насаждений за июнь 2018 г  
(месяц)

Субъект Российской Федерации Саратовская область Лесничество (лесопарк) Пугачёвское  
Участковое лесничество Старо-Порубежское Урочище (лесная дача)

Помер квартала	Помер выдела	Площадь выдела, га	Целевое назначение лесов	Категория защитных лесов	Помер лесопатологического выдела	Площадь лесопатологического выдела, га	Таксационная характеристика лесного насаждения										Распределение деревьев по категориям состояния, % от запаса										Признаки повреждения деревьев	Доля повреждённых деревьев, %	Причина ослабления, повреждения	Подожки рубке, %	Вид	Назначенные мероприятия
							состав	пополн	возраст, лет	средняя высота, м	средний диаметр, см	тип леса	полнота	фонитет	запас, куб.м/га	число деревьев на проб. шт.	без признаков ослабления	ослабленные	сильно ослабленные	усыхающие	свежий сухостой	старый сухостой	свежий ветровал	старый ветровал	свежий бурелом	старый бурелом						
26	2	10,0	Защитные	120	1	10,0	10Длн + Клт	Д	78	16	18	Дкл	7	3	160	840	67	17	14	1	1	1	1	1	1	114	2	830	2	10,0	Листвен. гл	
26	14	3,6	Защитные	120	1	3,6	10Длн	Д	98	17	26	Дслт	5	4	130	110	72	18	8	1	1	1	1	1	114	2	830	2	3,6			
Итого						13,6										2															13,6	

Показатели, не соответствующие таксационному описанию отмечаются «\*».

**Примечание:**

Категория защитных лесов:

149- нерестовые полосы;

120-леса, расположенные в водоохраных зонах;

Причина ослабления, повреждения:

830- засуха.

Признаки повреждения деревьев:

114- усыхание > ¼ ветвей в кроне прошлых лет;

133- усыхание верхины прошлых лет более 2/3 длины кроны.

Назначение мероприятия (вид):

Исполнитель работ по проведению лесопатологического обследования:



ФИО М.Г. Зубарев Подпись

Дата составления документа 24.08.2018

Телефон 8(84574) 2-17-89

# ВЫПИСКА ИЗ ГОСУДАРСТВЕННОГО ЛЕСНОГО РЕЕСТРА

на «17» августа 2018 г.

Орган государственной власти, осуществляющий ведение государственного лесного реестра на территории Саратовской области: **министерство природных ресурсов и экологии Саратовской области в лице первого заместителя министра - начальника управления лесного хозяйства Колдаева А.В.**

Правообладатель земель лесного фонда на территории Саратовской области: **министерство природных ресурсов и экологии Саратовской области** (согласно п. 11 Положения о министерстве природных ресурсов и экологии Саратовской области, утвержденного постановлением Правительства Саратовской области от 08 октября 2013 г. № 537-П «Вопросы министерства природных ресурсов и экологии Саратовской области» и п.п. 2 п.1 ст. 83 Лесного кодекса РФ)

**Заявитель: Министерство природных ресурсов и экологии Саратовской области** (во исполнении пункта 1.7 протокола совещания Департамента лесного хозяйства по Приволжскому федеральному округу, ФБУ «Рослесозащита» №01-05/3678 от 27.12.2016)

## Информация по запрашиваемому лесному участку:

Собственность: Российской Федерации

Категория земель: земли лесного фонда

## ХАРАКТЕРИСТИКА ЛЕСНОГО УЧАСТКА

Адрес (местоположение) лесного участка: Пугачевский район

Лесничество	Пугачевское
Участковое лесничество	Старо-Порубёжское
Общая площадь, га	13,6
Категория лесов	Защитные
Категория защитности лесов	Леса, расположенные в водоохраных зонах
Возможный вид использования	Заготовка древесины

Таксационная характеристика лесного участка (по материалам лесоустройства 1995 г.):

№ квартала	№ выдела	Площадь, га	Состав	Возраст	Высота	Диаметр	Бонитет	Тип леса	ТУМ	Полнота	Запас, м3/га
26	ч2	10,0	10Дпн+Кл	55	16	18	3	дкл	Д2 ЗП	0,7	160
26	14	3,6	10Дпн	75	17	26	4	дклт	Д1П	0,5	130
<b>Итого</b>		<b>13,6</b>									

Наименование, местонахождение юридического лица /ФИО физического лица/ - **лесопользователя (арендатора) / Документы – договор аренды лесного участка отсутствует.**

(договор аренды лесного участка, постоянное (бессрочное) пользование лесным участком, договор безвозмездного срочного пользования лесным участком, реквизиты договора, срок пользования)

Особые отметки: нет.

Приложение к акту лесопатологического обследования №006/19.

Первый заместитель министра-  
начальник управления лесного  
хозяйства

**Колдаев А.В.**

ФИО

17.08.2018 Подпись

Дата



МП



# Карта-схема расположения и границы лесного участка Саратовская область

(субъект Российской Федерации, муниципальное образование)

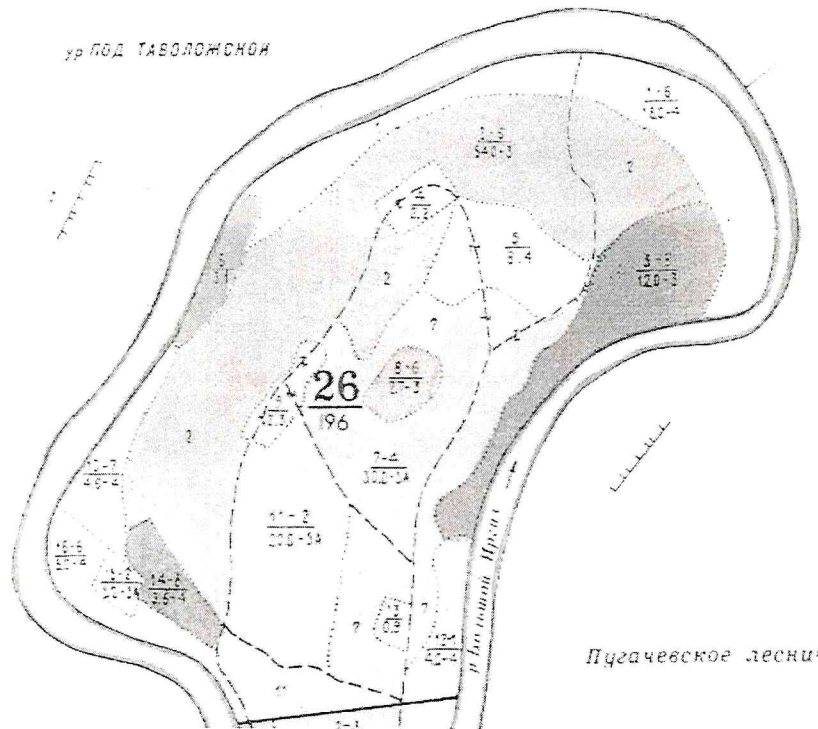
Лесничество (лесопарк) **Пугачевское**

(название)

Участковое лесничество **Старо-Порубёжское**, квартал 26

(название)

Собственность - Российской Федерации;



Первый заместитель министра -  
начальник управления лесного  
хозяйства

**Колдаев А.В.**

ФИО


17.08.2018 Подпись

Дата





УТВЕРЖДАЮ:  
Первый заместитель министра-  
начальник управления  
лесного хозяйства министерства  
природных ресурсов и экологии  
Саратовской области

  
А.В. Колдаев  
«05» сентября 2018 г.

**Акт**  
**лесопатологического обследования № 007/19**  
лесных насаждений Пугачёвского лесничества (лесопарка)  
Саратовской области (субъект Российской Федерации)

Способ лесопатологического обследования: 1. Визуальный  V  
2. Инструментальный

Место проведения

Участковое лесничество	Урочище (дача)	Квартал (кварталы)	Выдел (выделы)	Площадь, га
Чапаевское		9	8	4,0

Лесопатологическое обследование проведено на общей площади 4,0 га.

# 1. Визуальное лесопатологическое обследование.\*

Наземное

Дистанционное

1.2. На площади 4,0 га фактическая таксационная характеристика лесного насаждения соответствует (не соответствует) таксационному описанию (нужное подчеркнуть). Причины несоответствия таксационное описание 1995г  
Список участков с выявленными несоответствиями приведён в приложении 1 к настоящему Акту.

1.2. Лесные насаждения с нарушенной и утраченной устойчивостью выявлены на площади 4,0 га:

Участковое лесничество	Урочище (дача)	Площадь, га		Причина ослабления (гибели)
		с нарушенной устойчивостью	с утраченной устойчивостью	
Чапаевское	-	4,0	-	Засуха
Итого		4,0		

Состояние обследованных лесных насаждений приведено в приложениях 1.1-1.4 к Акту в зависимости от метода проведения Л ПО.

1.3. В обследованных лесных участках прогнозируется:

Прогноз	Площадь, га
Ослабление лесных насаждений	-
Усыхание лесных насаждений различной степени.	4,0
Развитие очагов вредных организмов	-

1.4. Обнаружено загрязнение лесного участка отходами и выбросами: **промышленными**

**бытовыми**

Вид загрязнения	Размеры загрязнения			Объём, кубм	Площадь загрязнения, га
	длина, м	ширина, м	высота, м		
-	-	-	-	-	-

## ЗАКЛЮЧЕНИЕ

Оценка текущего санитарного и лесопатологического состояния лесных насаждений, назначенные, назначенные профилактические мероприятия по защите лесов, агитационные мероприятия:

В результате лесопатологического обследования насаждений выявлено: санитарное состояние насаждений- с нарушенной устойчивостью .

Назначенные мероприятия: требуется проведения инструментального обследования; код 370.

Исполнитель работ по проведению лесопатологического обследования:

ФИО

М.Г. Зубарев

Подпись

\*Раздел включается в акт, в случае проведения лесопатологического обследования визуальным способом.

**Ведомость лесных участков с выявленными несоответствиями таксационным описаниям**

Источник данных	ТО	1995	2018	Год проведения лесоустройства	Номер квартала	Номер выдела	Площадь выдела, га	Целевое назначение лесов	Категория защитных лесов	Номер лесопатологического выдела	Площадь лесопатологического выдела, га	Таксационная характеристика											Заложено пробных площадей
												состав	порода	возраст, лет	средняя высота, м	средний диаметр, см	тип леса	тип условий	местопроизрастания	полнота	бонитет	запас, ком/га	
ТО	1995	9	8	12,0	защитные	Нерестовые полосы	Леса, расположенные в водоохраных зонах	1	4,0	7Дпн3Ос	Д	70	18	26	Дкл	Д <sub>2-3</sub>	6	3	160	Запас, ком/га	Количество, шт	Общая площадь, га	
Ф	2018	9	8	12,0	защитные	Леса, расположенные в водоохраных зонах	1	4,0	7Дпн3Ос	Д	93	18	26	Дкл	Д <sub>2-3</sub>	6	3	160	Запас, ком/га	Количество, шт	Общая площадь, га		

Примечание:

ТО- таксационные описания

Ф- фактическая характеристика лесного насаждения

Исполнитель работ по проведению лесопатологического обследования:

ФИО М.Г. Зубарев Подпись 

Дата составления документа 24.08.2018г

Телефон 8(84574) 2-17-89



**Результаты проведения лесопатологического обследования лесных насаждений за июнь 2018 г**

Субъект Российской Федерации Саратовская область Лесничество (лесопарк) Пугачёвское  
 Участковое лесничество Чапаевское Урочище (лесная дача) Пугачёвское

Номер квартала	Номер выдела	Площадь выдела, га	Целевое назначение лесов	Категория защитных лесов	Номер лесопатологического выдела	Площадь лесопатологического выдела, га	Таксационная характеристика лесного насаждения								Число деревьев на пробе, шт.	Распределение деревьев по категориям состояния, % от запаса										Признаки повреждения деревьев	Доля повреждённых деревьев, %	Причина ослабления, повреждения	Поджегит рубке, %	Назначенные мероприятия		
							состав	порода	возраст, лет	средняя высота, м	средний диаметр, см	тип леса	полнота	бонитет		запас, км/га	без признаков ослабления	ослабленные	сильно ослабленные	усыхающие	свежий сухостой	старый сухостой	свежий ветровал	старый ветровал	свежий бурелом					старый бурелом	аварийные деревья	вид
9	8	12,0	Защитные	120	1	4,0	7Дл30с	Д	93	18	26	Дкл	6	3	160	405	35	20	25	14	3	3	3	114	6	812	6	370	4,0			
Итого						4,0																										4,0

Показатели, не соответствующие таксационному описанию отмечаются «\*».

**Примечание:**

Категория защитных лесов:

120-леса, расположенные в водоохранных зонах;

114-усыхание > 3/4 ветвей в кроне прошлых лет;

149- нерестовые полосы;

812- переувлажнение.

Признаки повреждения деревьев:

114- усыхание > 3/4 ветвей в кроне прошлых лет;

133- усыхание вершины прошлых лет более 2/3 длины кроны.

Назначение мероприятия (вид):

370-инструментальное обследование.

Исполнитель работ по проведению лесопатологического обследования:

ФИО М.Г. Зубарев Подпись  Дата составления документа 24.08.2018 Телефон 8(84574) 2-17-89

# ВЫПИСКА ИЗ ГОСУДАРСТВЕННОГО ЛЕСНОГО РЕЕСТРА

на «17» августа 2018 г.

Орган государственной власти, осуществляющий ведение государственного лесного реестра на территории Саратовской области: **министерство природных ресурсов и экологии Саратовской области в лице первого заместителя министра - начальника управления лесного хозяйства Колдаева А.В.**

Правообладатель земель лесного фонда на территории Саратовской области: **министерство природных ресурсов и экологии Саратовской области** (согласно п. 11 Положения о министерстве природных ресурсов и экологии Саратовской области, утвержденного постановлением Правительства Саратовской области от 08 октября 2013 г. № 537-П «Вопросы министерства природных ресурсов и экологии Саратовской области» и п.п. 2 п.1 ст. 83 Лесного кодекса РФ)

**Заявитель: Министерство природных ресурсов и экологии Саратовской области** (во исполнении пункта 1.7 протокола совещания Департамента лесного хозяйства по Приволжскому федеральному округу, ФБУ «Рослесозащита» №01-05/3678 от 27.12.2016)

## Информация по запрашиваемому лесному участку:

Собственность: Российской Федерации

Категория земель: земли лесного фонда

## ХАРАКТЕРИСТИКА ЛЕСНОГО УЧАСТКА

Адрес (местоположение) лесного участка: Пугачевский район

Лесничество	Пугачевское
Участковое лесничество	Чапаевское
Общая площадь, га	4,0
Категория лесов	Защитные
Категория защитности лесов	Ценные леса: нерестоохраняемые полосы лесов
Возможный вид использования	Заготовка древесины

Таксационная характеристика лесного участка (по материалам лесоустройства 1995 г.):

№ квартала	№ выдела	Площадь, га	Состав	Возраст	Высота	Диаметр	Бонитет	Тип леса	ТУМ	Полнота	Запас, м3/га
9	ч8	4,0	7Дпн3Ос	70	18	26	3	дкл	Д2_ЗП	0,6	160
<b>Итого</b>		<b>4,0</b>									

Наименование, местонахождение юридического лица /ФИО физического лица/ - **лесопользователя (арендатора)** / Документы – договор аренды лесного участка отсутствует.

(договор аренды лесного участка, постоянное (бессрочное) пользование лесным участком, договор безвозмездного срочного пользования лесным участком, реквизиты договора, срок пользования)

Особые отметки: нет.

Приложение к акту лесопатологического обследования №007/19.

Первый заместитель министра-  
начальник управления лесного  
хозяйства

**Колдаев А.В.**

ФИО

17.08.2018

Дата

Подпись

МП



**Карта-схема расположения и границы лесного участка**  
**Саратовская область**

(субъект Российской Федерации, муниципальное образование)

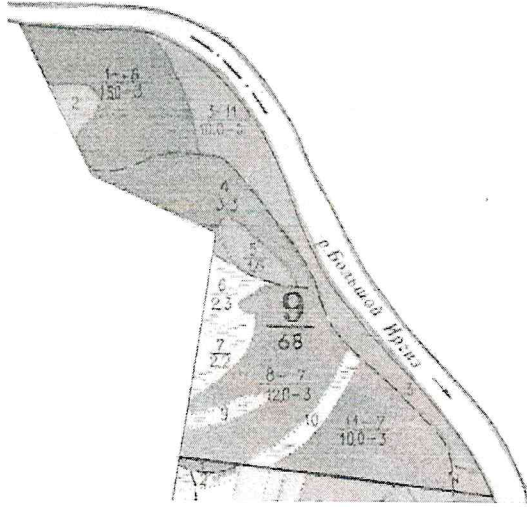
**Лесничество (лесопарк) Пугачевское**

(название)

**Участковое лесничество Чапаевское, квартал 9**

(название)

**Собственность - Российской Федерации;**



Первый заместитель министра -  
начальник управления лесного  
хозяйства

**Колдаев А.В.**

ФИО

17.08.2018


Дата

Подпись





УТВЕРЖДАЮ:  
Первый заместитель министра-  
начальник управления  
лесного хозяйства министерства  
природных ресурсов и экологии  
Саратовской области

  
А.В. Колдаев  
«05» сентября 2016 г.

**Акт**  
**лесопатологического обследования № 008/19**  
лесных насаждений Пугачёвского лесничества (лесопарка)  
Саратовской области (субъект Российской Федерации)

Способ лесопатологического обследования: 1. Визуальный  V  
2. Инструментальный

Место проведения

Участковое лесничество	Урочище (дача)	Квартал (кварталы)	Выдел (выделы)	Площадь, га
Чапаевское		17	14	5,6

Лесопатологическое обследование проведено на общей площади 5,6 га.

1. Визуальное лесопатологическое обследование.\*

Наземное

Дистанционное

1.3. На площади 5,6 га фактическая таксационная характеристика лесного насаждения соответствует (не соответствует) таксационному описанию (нужное подчеркнуть). Причины несоответствия таксационное описание 1995г  
Список участков с выявленными несоответствиями приведён в приложении 1 к настоящему Акту.

1.2. Лесные насаждения с нарушенной и утраченной устойчивостью выявлены на площади 5,6 га:

Участковое лесничество	Урочище (дача)	Площадь, га		Причина ослабления (гибели)
		с нарушенной устойчивостью	с утраченной устойчивостью	
Чапаевское	-	5,6	-	Засуха
Итого		5,6		

Состояние обследованных лесных насаждений приведено в приложениях 1.1-1.4 к Акту в зависимости от метода проведения Л ПО.

1.3. В обследованных лесных участках прогнозируется:

Прогноз	Площадь, га
Ослабление лесных насаждений	-
Усыхание лесных насаждений различной степени.	5,6
Развитие очагов вредных организмов	-

1.4. Обнаружено загрязнение лесного участка отходами и выбросами: **промышленными**

**бытовыми**

Вид загрязнения	Размеры загрязнения			Объём, кубм	Площадь загрязнения, га
	длина, м	ширина, м	высота, м		
-	-	-	-	-	-

ЗАКЛЮЧЕНИЕ

Оценка текущего санитарного и лесопатологического состояния лесных насаждений, назначенные, назначенные профилактические мероприятия по защите лесов, агитационные мероприятия:

В результате лесопатологического обследования насаждений выявлено:

санитарное состояние насаждений- с нарушенной устойчивостью .

Назначенные мероприятия: требуется проведения инструментального обследования; код 370

Исполнитель работ по проведению лесопатологического обследования:

ФИО

М.Г. Зубарев

Подпись



\*Раздел включается в акт, в случае проведения лесопатологического обследования визуальным способом.

**Ведомость лесных участков с выявленными несоответствиями таксационным описаниям**

Источник данных	Год проведения лесоустройства	Номер квартала	Номер выдела	Площадь выдела, га	Целевое назначение лесов		Категория защитных лесов	Номер лесопатологического выдела	Площадь лесопатологического выдела	Выдела, га	состав	порода	Возраст, лет	Средняя высота, м	Средний диаметр, см	Тип леса	Тип условий	местопроростания	полнота	бонитет	Запас, ком/га	Заложено пробных площадей		
					защитные	защитные																Количество, шт	Общая площадь, га	
ТО	1995	17	14	5,6	защитные	Нерестовые полосы	Нерестовые полосы		5,6	7Дпн3Ос	Д	50	17	20	20	Дкл	Д <sub>2-3</sub>	6	3	3	150			
Ф	2018	17	14	5,6	защитные	Нерестовые полосы	Нерестовые полосы	1	5,6	7Дпн3Ос	Д	73	17	20	Дкл	Д <sub>2-3</sub>	6	3	3	150			1	0,6

Примечание:  
ТО- таксационные описания  
Ф- фактическая характеристика лесного насаждения

Исполнитель работ по проведению лесопатологического обследования:

ФИО М.Г. Зубарев Подпись  Дата составления документа 24.08.2018г Телефон 8(84574) 2-17-89



Результаты проведения лесопатологического обследования лесных насаждений за июнь 2018 г

Субъект Российской Федерации Саратовская область Лесничество (лесопарк) Пугачёвское  
 Участковое лесничество Чапаевское Урочище (лесная дача) Пугачёвское  
 (месяц)

Номер квартала	Номер выдела	Площадь выдела, га	Целевое назначение лесов	Категория защитных лесов	Номер лесопатологического выдела	Площадь лесопатологического выдела, га	Таксационная характеристика лесного насаждения								Распределение деревьев по категориям состояния, % от запаса								Признаки повреждения деревьев	Доля повреждённых деревьев, %	Причина ослабления, повреждённия	Подлжекит рубке, %	Назначенные мероприятия				
							состав	порода	Возраст, лет	Средняя высота, м	Средний диаметр, см	Тип леса	полнота	бонитет	Запас, км/га	Число деревьев на пробе, шт.	без признаков ослабления	ослабленные	сильно ослабленные	усыхающие	свежий сухостой	старый сухостой					свежий ветровал	старый ветровал	свежий бурелом	старый бурелом	Аварийные деревья
17	14	5,6	Защитные	120	1	5,6	7Дпн30с	Д	73	17	20	Дкл	6	3	150	370	30	27	23	16	2	2		114	4	812	4	370	5,6		
Итого						5,6																									

Показатели, не соответствующие таксационному описанию отмечаются «\*».

Примечание:

- Категория защитных лесов:  
120-леса, расположенные в водоохраных зонах;
- Причина ослабления, повреждённия:  
149- нерестовые полосы;  
812- переувлажнение.

Признаки повреждения деревьев:

- 114- усыхание > ¼ ветвей в кроне прошлых лет;
- 133- усыхание вершины прошлых лет более 2/3 длины кроны.

Назначение мероприятия (вид):

371-визуальное обследование.

Исполнитель работ по проведению лесопатологического обследования:

ФИО М.Г. Зубарев Подпись  Дата составления документа 24.08.2018 Телефон 8(84574) 2-17-89

# ВЫПИСКА ИЗ ГОСУДАРСТВЕННОГО ЛЕСНОГО РЕЕСТРА

на «17» августа 2018 г.

Орган государственной власти, осуществляющий ведение государственного лесного реестра на территории Саратовской области: **министерство природных ресурсов и экологии Саратовской области в лице первого заместителя министра - начальника управления лесного хозяйства Колдаева А.В.**

Правообладатель земель лесного фонда на территории Саратовской области: **министерство природных ресурсов и экологии Саратовской области** (согласно п. 11 Положения о министерстве природных ресурсов и экологии Саратовской области, утвержденного постановлением Правительства Саратовской области от 08 октября 2013 г. № 537-П «Вопросы министерства природных ресурсов и экологии Саратовской области» и п.п. 2 п.1 ст. 83 Лесного кодекса РФ)

**Заявитель: Министерство природных ресурсов и экологии Саратовской области** (во исполнении пункта 1.7 протокола совещания Департамента лесного хозяйства по Приволжскому федеральному округу, ФБУ «Рослесозащита» №01-05/3678 от 27.12.2016)

## Информация по запрашиваемому лесному участку:

Собственность: Российской Федерации

Категория земель: земли лесного фонда

## ХАРАКТЕРИСТИКА ЛЕСНОГО УЧАСТКА

Адрес (местоположение) лесного участка: Пугачевский район

Лесничество	Пугачевское
Участковое лесничество	Чапаевское
Общая площадь, га	5,6
Категория лесов	Защитные
Категория защитности лесов	Ценные леса: нерестоохранные полосы лесов
Возможный вид использования	Заготовка древесины

Таксационная характеристика лесного участка (по материалам лесоустройства 1995 г.):

№ квартала	№ выдела	Площадь, га	Состав	Возраст	Высота	Диаметр	Бонитет	Тип леса	ТУМ	Полнота	Запас, м3/га
17	14	5,6	7Дпн3Ос	50	17	20	3	дкл	Д2 ЗП	0,6	150
<b>Итого</b>		<b>5,6</b>									

Наименование, местонахождение юридического лица /ФИО физического лица/ - **лесопользователя (арендатора) / Документы – договор аренды лесного участка** отсутствует.

(договор аренды лесного участка, постоянное (бессрочное) пользование лесным участком, договор безвозмездного срочного пользования лесным участком, реквизиты договора, срок пользования)

Особые отметки: нет.

Приложение к акту лесопатологического обследования №008/19.

Первый заместитель министра-  
начальник управления лесного  
хозяйства

**Колдаев А.В.**

ФИО

17.08.2018

Дата

Подпись





# Карта-схема расположения и границы лесного участка Саратовская область

(субъект Российской Федерации, муниципальное образование)

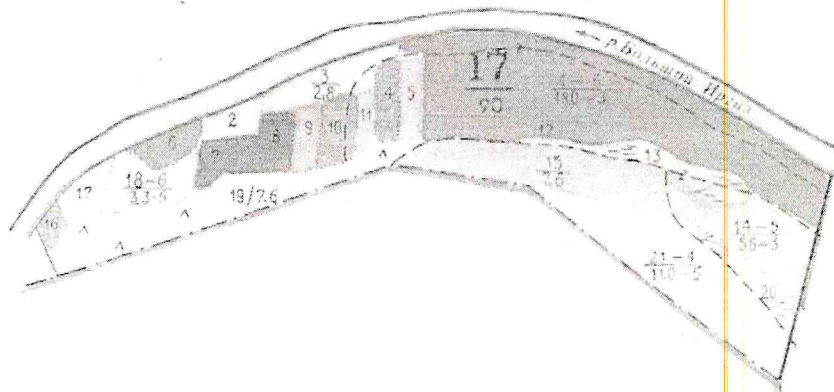
Лесничество (лесопарк) **Пугачевское**

(название)

Участковое лесничество **Чапаевское**, квартал 17

(название)

Собственность - Российской Федерации;



Первый заместитель министра -  
начальник управления лесного  
хозяйства

**Колдаев А.В.**

ФИО

17.08.2018


Дата

Подпись





УТВЕРЖДАЮ:  
Первый заместитель министра-  
начальник управления  
лесного хозяйства министерства  
природных ресурсов и экологии  
Саратовской области

  
А.В. Колдаев  
«25» сентября 2018 г

**Акт**  
**лесопатологического обследования № 009/19**  
лесных насаждений Пугачёвского лесничества (лесопарка)  
Саратовской области (субъект Российской Федерации)

Способ лесопатологического обследования: 1. Визуальный  **V**  
2. Инструментальный

Место проведения

Участковое лесничество	Урочище (дача)	Квартал (кварталы)	Выдел (выделы)	Площадь, га
Яблонево-Гайское		60	8	18,0

Лесопатологическое обследование проведено на общей площади 18,0 га.

1. Визуальное лесопатологическое обследование.\*

Наземное  , Дистанционное

1.4. На площади 18,0 га фактическая таксационная характеристика лесного насаждения соответствует (не соответствует) таксационному описанию (нужное подчеркнуть). Причины несоответствия \_\_\_\_\_ таксационное описание 1995г \_\_\_\_\_  
 Список участков с выявленными несоответствиями приведён в приложении 1 к настоящему Акту.

1.2. Лесные насаждения с нарушенной и утраченной устойчивостью выявлены на площади 18,0 га:

Участковое лесничество	Урочище (дача)	Площадь, га		Причина ослабления (гибели)
		с нарушенной устойчивостью	с утраченной устойчивостью	
Яблонево-Гайское	-	18,0	-	Засуха
Итого		18,0		

Состояние обследованных лесных насаждений приведено в приложениях 1.1-1.4 к Акту в зависимости от метода проведения ЛПО.

1.3. В обследованных лесных участках прогнозируется:

Прогноз	Площадь, га
Ослабление лесных насаждений	-
Усыхание лесных насаждений различной степени.	18,0
Развитие очагов вредных организмов	-

1.4. Обнаружено загрязнение лесного участка отходами и выбросами: промышленными   
 бытовыми

Вид загрязнения	Размеры загрязнения			Объём, кубм	Площадь загрязнения, га
	длина, м	ширина, м	высота, м		
-	-	-	-	-	-

ЗАКЛЮЧЕНИЕ

Оценка текущего санитарного и лесопатологического состояния лесных насаждений, назначенные, назначенные профилактические мероприятия по защите лесов, агитационные мероприятия:

В результате лесопатологического обследования насаждений выявлено:  
санитарное состояние насаждений- с нарушенной устойчивостью .  
 Назначенные мероприятия: требуется проведения инструментальное обследования; код 370.

Исполнитель работ по проведению лесопатологического обследования:


ФИО М.Г. Зубарев Подпись 

\*Раздел включается в акт, в случае проведения лесопатологического обследования визуальным способом.

**Ведомость лесных участков с выявленными несоответствиями таксационным описаниям**

Источник данных	Год проведения лесосурьейства	Номер квартала	Номер выдела	Целевое назначение лесов	Категория защитных лесов	Номер лесопатологического выдела	Площадь выдела, га	Площадь лесопатологического выдела, га	Таксационная характеристика										Заложено пробных площадей							
									ТО	Ф	состав	порода	Возраст, лет	Средняя высота, м	Средний диаметр, см	Тип леса	Тип условий	Местопроростания	полнота	бонитет	Запас, ком/га	Количество, шт	Общая площадь, га			
	1995	60	8	защитные	Государственные защитные лесные полосы		18,0	18,0	защитные	Государственные защитные лесные полосы		18,0	5ВмЗВ2Днн +Б+Яб	Д	41	12	16	Дмкс	Ж <sub>1</sub>	7	3	100				
	2018	60	8	защитные	Государственные защитные лесные полосы	1	18,0	18,0	защитные	Государственные защитные лесные полосы	1	18,0	5ВмЗВ2Днн +Б+Яб	Д	64	12	16	Дмкс	Ж <sub>1</sub>	7	3	100	1	2,0		

Примечание:  
ТО - таксационные описания  
Ф - фактическая характеристика лесного насаждения

Исполнитель работ по проведению лесопатологического обследования:  


ФИО М.Г. Зубарев Подпись \_\_\_\_\_ Дата составления документа 24.08.2018г Телефон 8(84574) 2-17-89



**Результаты проведения лесопатологического обследования лесных насаждений за июнь 2018 г**

Субъект Российской Федерации Саратовская область Лесничество (лесопарк) Пугачёвское  
 Участковое лесничество Яблонево-Гайское Урочище (лесная дача) Пугачёвское

Номер квартала	Номер выдела	Площадь выдела, га	Целевое назначение лесов	Категория защитных лесов	Номер лесопатологического выдела	Площадь лесопатологического выдела, га	Таксационная характеристика лесного насаждения								Число деревьев на пробе, шт.	Распределение деревьев по категориям состояния, % от запаса										Признаки повреждения деревьев	Доля повреждённых деревьев, %	Причина ослабления, повреждения	Подлежит рубке, %	Назначенные мероприятия			
							состав	порода	возраст, лет	средняя высота, м	средний диаметр, см	тип леса	полнота	бонитет		запас, км/га	без признаков ослабления	ослабленные	сильно ослабленные	высыхающие	свежий сухостой	старый сухостой	свежий ветровал	старый ветровал	свежий бурелом					старый бурелом	аварийные деревья	вид	площадь, га
60	8	18,0	Защитные	141	1	18,0	5Вм3В 2Днч+Б +Яб	Вм	64	12	16	Дмкс	7	3	100	714	65	17	7	3	3	3	3	2		114	8	830	8	370	18,0		
																428																	
																286																	
Итого						18,0																											18,0

Показатели, не соответствующие таксационному описанию отмечаются «\*».

**Примечание:**

- Категория защитных лесов:  
 141-Государственные защитные полосы;  
 149- нерестовые полосы;  
 120-леса, расположенные в водоохраных зонах;  
 Причина ослабления, повреждения:  
 830- засуха.  
 Признаки повреждения деревьев:  
 114- усыхание > ¼ ветвей в кроне прошлых лет;  
 133- усыхание вершины прошлых лет более 2/3 длины кроны.

Назначение мероприятия (вид):

370- инструментальное обследование.

Исполнитель работ по проведению лесопатологического обследования:

ФИО М.Г. Зубарев Подпись  Дата составления документа 24.08.2018 Телефон 8(84574)2-17-89

# ВЫПИСКА ИЗ ГОСУДАРСТВЕННОГО ЛЕСНОГО РЕЕСТРА

на «14» август 2018 г.

Орган государственной власти, осуществляющий ведение государственного лесного реестра на территории Саратовской области: **министерство природных ресурсов и экологии Саратовской области в лице первого заместителя министра - начальника управления лесного хозяйства Колдаева А.В.**

Правообладатель земель лесного фонда на территории Саратовской области: **министерство природных ресурсов и экологии Саратовской области** (согласно п. 11 Положения о министерстве природных ресурсов и экологии Саратовской области, утвержденного постановлением Правительства Саратовской области от 08 октября 2013 г. № 537-П «Вопросы министерства природных ресурсов и экологии Саратовской области» и п.п. 2 п.1 ст. 83 Лесного кодекса РФ)

**Заявитель: Министерство природных ресурсов и экологии Саратовской области** (во исполнении пункта 1.7 протокола совещания Департамента лесного хозяйства по Приволжскому федеральному округу, ФБУ «Рослесозащита» №01-05/3678 от 27.12.2016)

## Информация по запрашиваемому лесному участку:

Собственность: Российской Федерации

Категория земель: земли лесного фонда

### ХАРАКТЕРИСТИКА ЛЕСНОГО УЧАСТКА

Адрес (местоположение) лесного участка: Ивантеевский район

Лесничество	Пугачевское
Участковое лесничество	Яблонево-Гайское
Общая площадь, га	18,0
Категория лесов	Защитные
Категория защитности лесов	Ценные леса: государственные защитные лесные полосы
Возможный вид использования	Заготовка древесины

Таксационная характеристика лесного участка (по материалам лесоустройства 1995 г.):

№ квартала	№ выдела	Площадь, га	Состав	Возраст	Высота	Диаметр	Бонитет	Тип леса	ТУМ	Полнота	Запас, м3/га
60	8	18,0	Культуры 5Вм3В2Днн+Б+Яб	41	12	16	3	дмкс	Ж1	0,7	100
<b>Итого</b>		<b>18,0</b>									

Наименование, местонахождение юридического лица /ФИО физического лица/ - **лесопользователя (арендатора) / Документы – договор аренды лесного участка отсутствует.**

(договор аренды лесного участка, постоянное (бессрочное) пользование лесным участком, договор безвозмездного срочного пользования лесным участком, реквизиты договора, срок пользования)

Особые отметки: нет.

Приложение к акту лесопатологического обследования №009/19.

Первый заместитель министра-  
начальник управления лесного  
хозяйства

**Колдаев А.В.**

ФИО

14.08.2018

Дата

Подпись



МП



# Карта-схема расположения и границы лесного участка

**Саратовская область**

(субъект Российской Федерации, муниципальное образование)

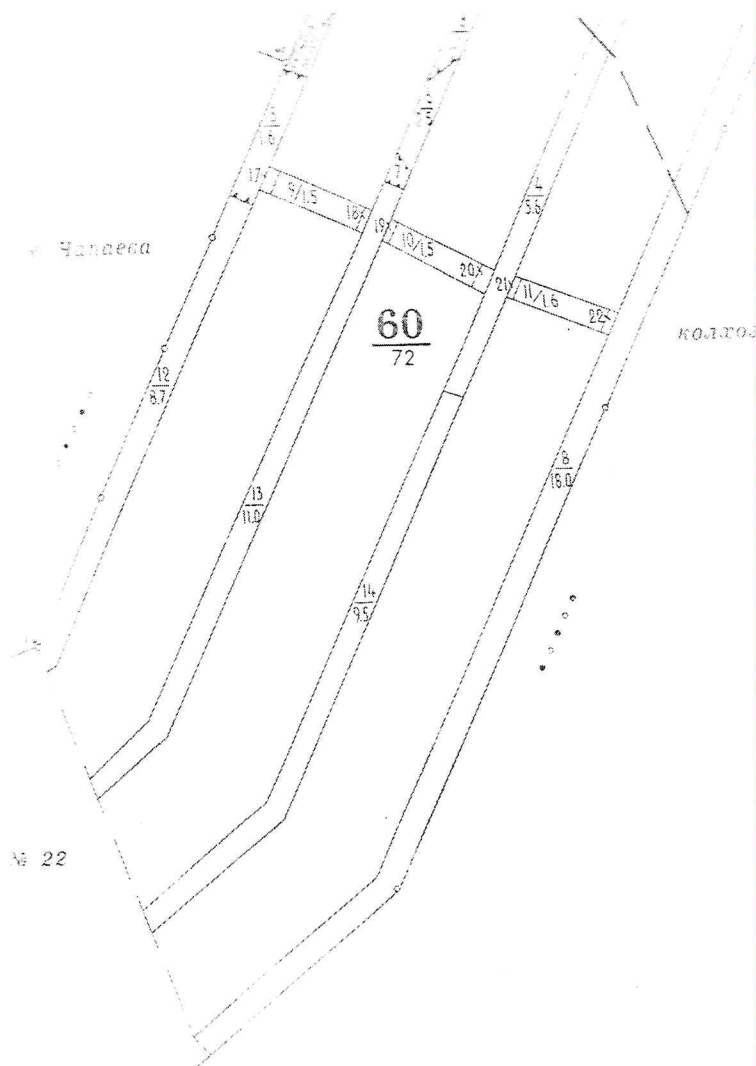
Лесничество (лесопарк) **Пугачевское**

(название)

Участковое лесничество **Яблонево-Гайское**, квартал 60, выд.8

(название)

Собственность - Российской Федерации;



Первый заместитель министра -  
начальник управления лесного  
хозяйства

**Колдаев А.В.**

ФИО

17.08.2018


Дата

Подпись





УТВЕРЖДАЮ:  
Первый заместитель министра-  
начальник управления  
лесного хозяйства министерства  
природных ресурсов и экологии  
Саратовской области

  
А.В. Колдаев  
«05» сентября 2018 г.

**Акт**  
**лесопатологического обследования № 010/19**  
лесных насаждений Пугачёвского лесничества (лесопарка)  
Саратовской области (субъект Российской Федерации)

Способ лесопатологического обследования: 1. Визуальный  **V**  
2. Инструментальный

Место проведения

Участковое лесничество	Урочище (дача)	Квартал (кварталы)	Выдел (выделы)	Площадь, га
Бартеневское		16	1	9,5

Лесопатологическое обследование проведено на общей площади 9,5 га.

# 1. Визуальное лесопатологическое обследование.\*

Наземное  , Дистанционное

1.5. На площади 9,5 га фактическая таксационная характеристика лесного насаждения соответствует (не соответствует) таксационному описанию (нужное подчеркнуть). Причины несоответствия таксационное описание 1995г  
Список участков с выявленными несоответствиями приведён в приложении 1 к настоящему Акту.

1.2. Лесные насаждения с нарушенной и утраченной устойчивостью выявлены на площади 9,5 га:

Участковое лесничество	Урочище (дача)	Площадь, га		Причина ослабления (гибели)
		с нарушенной устойчивостью	с утраченной устойчивостью	
Бартеневское	-	9,5	-	Засуха
Итого		9,5		

Состояние обследованных лесных насаждений приведено в приложениях 1.1-1.4 к Акту в зависимости от метода проведения Л ПО.

1.3. В обследованных лесных участках прогнозируется:

Прогноз	Площадь, га
Ослабление лесных насаждений	-
Усыхание лесных насаждений различной степени.	9,5
Развитие очагов вредных организмов	-

1.4. Обнаружено загрязнение лесного участка отходами и выбросами: промышленными   
бытовыми

Вид загрязнения	Размеры загрязнения			Объём, кубм	Площадь загрязнения, га
	длина, м	ширина, м	высота, м		
-	-	-	-	-	-

## ЗАКЛЮЧЕНИЕ


Оценка текущего санитарного и лесопатологического состояния лесных насаждений, назначенные, назначенные профилактические мероприятия по защите лесов, агитационные мероприятия:

В результате лесопатологического обследования насаждений выявлено:  
санитарное состояние насаждений- с нарушенной устойчивостью .

Назначенные мероприятия: требуется проведения инструментального обследования; код 370 .

Исполнитель работ по проведению лесопатологического обследования:

ФИО М.Г. Зубарев

Подпись 

\*Раздел включается в акт, в случае проведения лесопатологического обследования визуальным способом.

**Ведомость лесных участков с выявленными несоответствиями таксационным описаниям**

Источник данных	Год проведения лесосурьейства	Номер квартала	Номер выдела	Площадь выдела, га	Целевое назначение лесов	Категория защитных лесов	Номер лесопатологического выдела	Площадь лесопатологического выдела, га	состав	порода	Возраст, лет	Средняя высота, м	Средний диаметр, см	Тип леса	Тип условий местопрорастания	Плотность	Запас, км/га	Количество, шт	Заложено пробных площадей	Общая площадь, га	
																					8Днв2Вм
ТО	1995	16	1	9,5	защитные	Государственные защитные лесные полосы	1	9,5	8Днв2Вм	Д	34	9	10	Дмкс	Ж <sub>1</sub>	6	3	60	1		
Ф	2018	16	1	9,5	защитные	Государственные защитные лесные полосы	1	9,5	8Днв2Вм	Д	57	9	10	Дмкс	Ж <sub>1</sub>	6	3	60	1	1,0	

Примечание:  
ТО- таксационные описания  
Ф- фактическая характеристика лесного насаждения

Исполнитель работ по проведению лесопатологического обследования:

ФИО М.Г. Зубарев Подпись  Дата составления документа 24.08.2018г Телефон 8(84574) 2-17-89



Приложение 1.1  
к акту лесопатологического обследования

### Результаты проведения лесопатологического обследования лесных насаждений за июнь 2018 г (месяц)

Субъект Российской Федерации Саратовская область Лесничество (лесопарк) Пугачёвское  
Участковое лесничество Бартенеveckoe Урочище (лесная дача)

Номер квартала	Номер выдела	Площадь выдела, га	Целевое назначение лесов	Категория защитных лесов	Номер лесопатологического выдела	Площадь лесопатологического выдела, га	Таксационная характеристика лесного насаждения						Распределение деревьев по категориям состояния, % от запаса								Признаки повреждения деревьев	Доля повреждённых деревьев, %	Причина ослабления, повреждения	Назначенные мероприятия										
							состав	возраст, лет	Средняя высота, м	Средний диаметр, см	Тип леса	полнота	бонитет	Запас, км/га	Число деревьев на проб., шт.	без признаков ослабления	ослабленные	сильно ослабленные	усыхающие	свежий сухой				старый сухой	свежий ветровал	старый ветровал	свежий бурелом	старый бурелом	Аварийные деревья	Вид	Площадь, га			
16	1	9,5	Защитные	141	1	9,5	8Дпн 2Вм	Д	57	9	10	Дмке	6	3	60	1066	55	27	11	3	2	1	1	1	1	1	1	114	41	830	4370	9,5		
							Вм									267	85	12	2	1									15	830			9,5	
Итого						9,5																												

Показатели, не соответствующие таксационному описанию отмечаются «\*».

**Примечание:**

Категория защитных лесов:

141 - государственные защитные лесные полосы;  
149 - нерестовые полосы;

120-леса, расположенные в водоохраных зонах;

Причина ослабления, повреждения:

830- засуха.

Признаки повреждения деревьев:


114- усыхание > ¼ ветвей в кроне прошлых лет;

133- усыхание верхины прошлых лет более 2/3 длины кроны.

Назначение мероприятий (вид):

370- инструментальное обследование.

Исполнитель работ по проведению лесопатологического обследования:

ФИО М.Г. Зубарев Подпись  Дата составления документа 24.08.2018 Телефон 8(84574) 2-17-89

# ВЫПИСКА ИЗ ГОСУДАРСТВЕННОГО ЛЕСНОГО РЕЕСТРА

на «14» августа 2018 г.

Орган государственной власти, осуществляющий ведение государственного лесного реестра на территории Саратовской области: **министерство природных ресурсов и экологии Саратовской области** в лице первого заместителя министра - **начальника управления лесного хозяйства Колдаева А.В.**

Правообладатель земель лесного фонда на территории Саратовской области: **министерство природных ресурсов и экологии Саратовской области** (согласно п. 11 Положения о министерстве природных ресурсов и экологии Саратовской области, утвержденного постановлением Правительства Саратовской области от 08 октября 2013 г. № 537-П «Вопросы министерства природных ресурсов и экологии Саратовской области» и п.п. 2 п.1 ст. 83 Лесного кодекса РФ)

**Заявитель: Министерство природных ресурсов и экологии Саратовской области** (во исполнении пункта 1.7 протокола совещания Департамента лесного хозяйства по Приволжскому федеральному округу, ФБУ «Рослесозащита» №01-05/3678 от 27.12.2016)

## Информация по запрашиваемому лесному участку:

Собственность: Российской Федерации

Категория земель: земли лесного фонда

### ХАРАКТЕРИСТИКА ЛЕСНОГО УЧАСТКА

Адрес (местоположение) лесного участка: Ивантеевский район

Лесничество	Пугачевское
Участковое лесничество	Бартеневское
Общая площадь, га	9,5
Категория лесов	Защитные
Категория защитности лесов	Ценные леса: государственные защитные лесные полосы
Возможный вид использования	Заготовка древесины

Таксационная характеристика лесного участка (по материалам лесоустройства 1995 г.):

№ квартала	№ выдела	Площадь, га	Состав	Возраст	Высота	Диаметр	Бонитет	Тип леса	ТУМ	Полнота	Запас, м3/га
16	1	9,5	Культуры 8Днв2Вм	34	9	10	3	дмкс	Ж1	0,6	60
<b>Итого</b>		<b>9,5</b>									

Наименование, местонахождение юридического лица /ФИО физического лица/ - **лесопользователя (арендатора)** / Документы – договор аренды лесного участка отсутствует.

(договор аренды лесного участка, постоянное (бессрочное) пользование лесным участком, договор безвозмездного срочного пользования лесным участком, реквизиты договора, срок пользования)

Особые отметки: нет.

Приложение к акту лесопатологического обследования №010/19.

Первый заместитель министра-  
начальник управления лесного  
хозяйства


**Колдаев А.В.**

ФИО

14.08.2018

Дата

Подпись



МП



# Карта-схема расположения и границы лесного участка Саратовская область

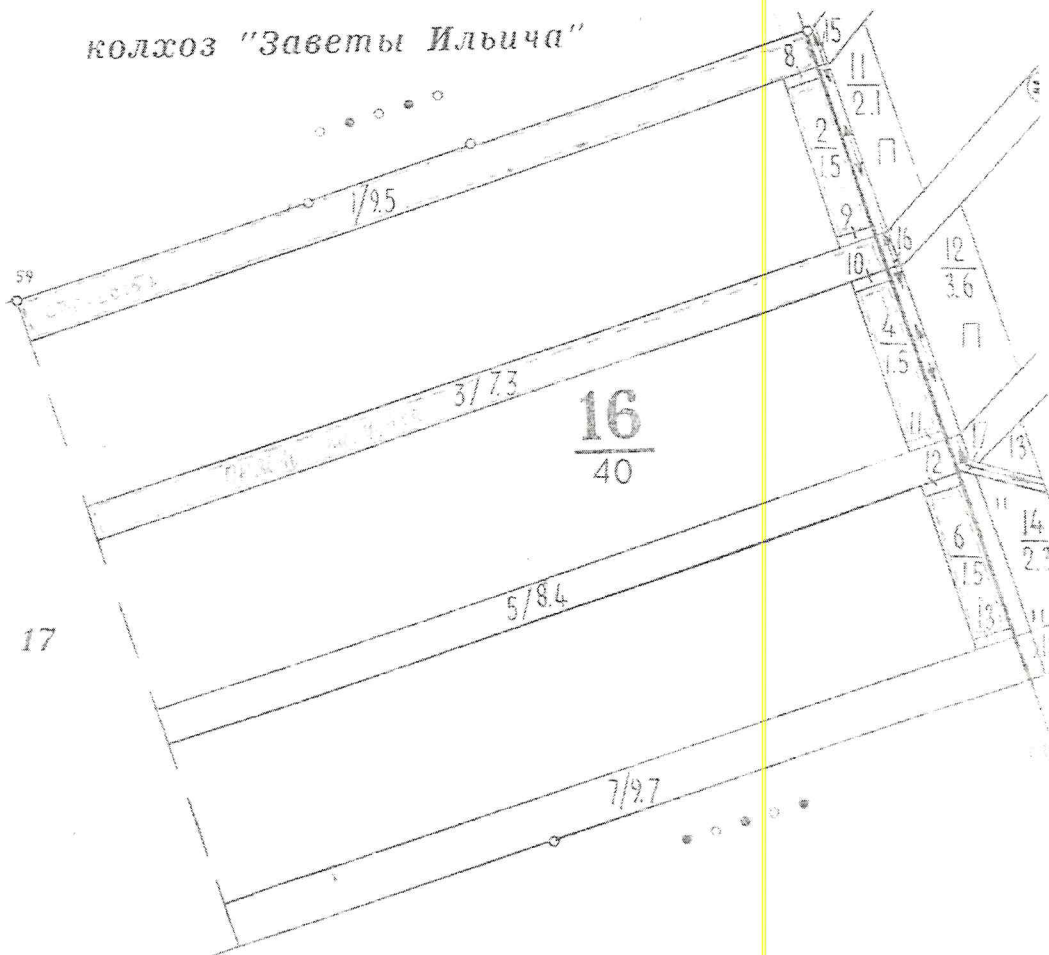
(субъект Российской Федерации, муниципальное образование)

Лесничество (лесопарк) **Пугачевское**  
(название)

Участковое лесничество **Бартеневское**, квартал 16, выд.1  
(название)

Собственность - Российской Федерации;

колхоз "Заветы Ильича"



Первый заместитель министра -  
начальник управления лесного  
хозяйства  
**Колдаев А.В.**

ФИО

17.08.2018


Дата

Подпись





УТВЕРЖДАЮ:  
Первый заместитель министра-  
начальник управления  
лесного хозяйства министерства  
природных ресурсов и экологии  
Саратовской области

  
А.В. Колдаев  
«05» сентября 2018 г

**Акт**  
**лесопатологического обследования № 011/19**  
лесных насаждений Пугачёвского лесничества (лесопарка)  
Саратовской области (субъект Российской Федерации)

Способ лесопатологического обследования: 1. Визуальный  **v**  
2. Инструментальный

Место проведения

Участковое лесничество	Урочище (дача)	Квартал (кварталы)	Выдел (выделы)	Площадь, га
Бартеневское		21	1	14,8

Лесопатологическое обследование проведено на общей площади 14,8 га.

# 1. Визуальное лесопатологическое обследование.\*

Наземное

Дистанционное

1.6. На площади 14,8 га фактическая таксационная характеристика лесного насаждения соответствует (не соответствует) таксационному описанию (нужное подчеркнуть). Причины несоответствия таксационное описание 1995г  
 Список участков с выявленными несоответствиями приведён в приложении 1 к настоящему Акту.

1.2. Лесные насаждения с нарушенной и утраченной устойчивостью выявлены на площади 14,8 га:

Участковое лесничество	Урочище (дача)	Площадь, га		Причина ослабления (гибели)
		с нарушенной устойчивостью	с утраченной устойчивостью	
Бартеневское	-	14,8	-	Засуха
Итого		14,8		

Состояние обследованных лесных насаждений приведено в приложениях 1.1-1.4 к Акту в зависимости от метода проведения Л ПО.

1.3. В обследованных лесных участках прогнозируется:

Прогноз	Площадь, га
Ослабление лесных насаждений	-
Усыхание лесных насаждений различной степени.	14,8
Развитие очагов вредных организмов	-

1.4. Обнаружено загрязнение лесного участка отходами и выбросами: промышленными

бытовыми

Вид загрязнения	Размеры загрязнения			Объём, кубм	Площадь загрязнения, га
	длина, м	ширина, м	высота, м		
-	-	-	-	-	-

## ЗАКЛЮЧЕНИЕ

Оценка текущего санитарного и лесопатологического состояния лесных насаждений, назначенные, назначенные профилактические мероприятия по защите лесов, агитационные мероприятия:

В результате лесопатологического обследования насаждений выявлено:

санитарное состояние насаждений- с нарушенной устойчивостью .

Назначенные мероприятия: требуется проведения инструментального обследования; код 370 .

Исполнитель работ по проведению лесопатологического обследования:

ФИО М.Г. Зубарев

Подпись 

\*Раздел включается в акт, в случае проведения лесопатологического обследования визуальным способом.

**Ведомость лесных участков с выявленными несоответствиями таксационным описаниям**

Источник данных	Год проведения лесоустройства	Номер квартала	Номер выдела	Площадь выдела, га	Целевое назначение лесов	Категория защитных лесов	Номер лесопатологического выдела	Площадь лесопатологического выдела, га	состав	порода	Возраст, лет	Средняя высота, м	Средний диаметр, см	Тип леса	Тип условий	местопроизрастания	ПОНОТА	Бонитет	Запас, ком/га	Количество, шт	Заложено пробных площадей	
																						выдела, га
ТО	1995	21	1	21,0	защитные	Государственные защитные лесные полосы		14,8	4Днн4В1Яз 1Б+Я6+Клт	Д	34	8	12	Дмкс	Ж <sub>1</sub>	8	4	60				Общая площадь, га
Ф	2018	21	1	21,0	защитные	Государственные защитные лесные полосы	1	14,8	4Днн4В1Яз 1Б+Я6+Клт	Д	57	8	12	Дмкс	Ж <sub>1</sub>	8	4	60	1			2,1

Примечание:

ТО- таксационные описания

Ф- фактическая характеристика лесного насаждения

Исполнитель работ по проведению лесопатологического обследования:

ФИО М.Г. Зубарев Подпись 

Дата составления документа 24.08.2018г

Телефон 8(84574) 2-17-89



# Результаты проведения лесопатологического обследования лесных насаждений за июнь 2018 г

к акту лесопатологического обследования

Субъект Российской Федерации Саратовская область Лесничество (лесопарк) Пугачёвское  
 Участковое лесничество Бартеневское Урочище (лесная дача) \_\_\_\_\_

Номер квартала	Номер выдела	Площадь выдела, га	Целевое назначение лесов	Категория защитных лесов	Номер лесопатологического выдела	Площадь лесопатологического выдела, га	Таксационная характеристика лесного насаждения						Число деревьев на пробе, шт.	Распределение деревьев по категориям состояния, % от запаса										Признаки повреждения деревьев, %	Доля повреждённых деревьев, %	Причина ослабления, повреждения	Подлежит рубке, %	Назначенные мероприятия							
							состав	порода	возраст, лет	Средняя высота, м	Средний диаметр, см	Тип леса		полнота	бонитет	Запас, км/га	без признаков ослабления	ослабленные	сильно ослабленные	увядающие	свежий сухостой	старый сухостой	свежий ветровал					старый ветровал	свежий бурелом	старый бурелом	Аварийные деревья				
21	1	21,1	Занятные	141	1	14,8	4Днн 4В1Яз 1Б	Д	57	8	12	Дмкс	8	4	60	645	52	30	11	3	2	1	2	1	1	114	44	830	4	370	14,8	Площадь, га	Вид		
																663	55	35	7	1								43	2						
																170	70	15	9	6								30							
																165	67	10	9	14								33							
Итого																																		14,8	

Показатели, не соответствующие таксационному описанию отмечаются «\*».

**Примечание:**

Категория защитных лесов:

141- государственные защитные лесные полосы;

149- перестовые полосы;

120- леса, расположенные в водоохраных зонах;

Причина ослабления, повреждения:

830- засуха.

Признаки повреждения деревьев:

114- усыхание > ¼ ветвей в кроне прошлых лет;

133- усыхание верхних прошлых лет более 2/3 длины кроны.

Назначение мероприятий (вид):

370- инструментальное обследование.

Исполнитель работ по проведению лесопатологического обследования

ФИО М.Г. Зубарев Подпись \_\_\_\_\_

Дата составления документа 24.08.2018

Телефон 8(84574) 2-17-89

# ВЫПИСКА ИЗ ГОСУДАРСТВЕННОГО ЛЕСНОГО РЕЕСТРА

на « 17 » августа 2018 г.

Орган государственной власти, осуществляющий ведение государственного лесного реестра на территории Саратовской области: **министерство природных ресурсов и экологии Саратовской области в лице первого заместителя министра - начальника управления лесного хозяйства Колдаева А.В.**

Правообладатель земель лесного фонда на территории Саратовской области: **министерство природных ресурсов и экологии Саратовской области** (согласно п. 11 Положения о министерстве природных ресурсов и экологии Саратовской области, утвержденного постановлением Правительства Саратовской области от 08 октября 2013 г. № 537-П «Вопросы министерства природных ресурсов и экологии Саратовской области» и п.п. 2 п.1 ст. 83 Лесного кодекса РФ)

**Заявитель: Министерство природных ресурсов и экологии Саратовской области** (во исполнении пункта 1.7 протокола совещания Департамента лесного хозяйства по Приволжскому федеральному округу, ФБУ «Рослесозащита» №01-05/3678 от 27.12.2016)

### Информация по запрашиваемому лесному участку:

Собственность: Российской Федерации

Категория земель: земли лесного фонда

### ХАРАКТЕРИСТИКА ЛЕСНОГО УЧАСТКА

Адрес (местоположение) лесного участка: Ивантеевский район

Лесничество	Пугачевское
Участковое лесничество	Бартеневское
Общая площадь, га	14,8
Категория лесов	Защитные
Категория защитности лесов	Ценные леса: государственные защитные лесные полосы
Возможный вид использования	Заготовка древесины

Таксационная характеристика лесного участка (по материалам лесоустройства 1995 г.):

№ квартала	№ выдела	Площадь, га	Состав	Возраст	Высота	Диаметр	Бонитет	Тип леса	ТУМ	Полнота	Запас, м3/га
21	ч1	14,8	Культуры 4Днн4В1Яз1Б+Яб+Клт	34	8	12	4	дмкс	Ж1	0,8	60
<b>Итого</b>		<b>14,8</b>									

Наименование, местонахождение юридического лица /ФИО физического лица/ - **лесопользователя (арендатора) / Документы – договор аренды лесного участка** отсутствует.

(договор аренды лесного участка, постоянное (бессрочное) пользование лесным участком, договор безвозмездного срочного пользования лесным участком, реквизиты договора, срок пользования)

Особые отметки: нет.

Приложение к акту лесопатологического обследования №011/19.

Первый заместитель министра-  
начальник управления лесного  
хозяйства

**Колдаев А.В.**

ФИО

17.08.2018

Дата



Подпись



# Карта-схема расположения и границы лесного участка

Саратовская область

(субъект Российской Федерации, муниципальное образование)

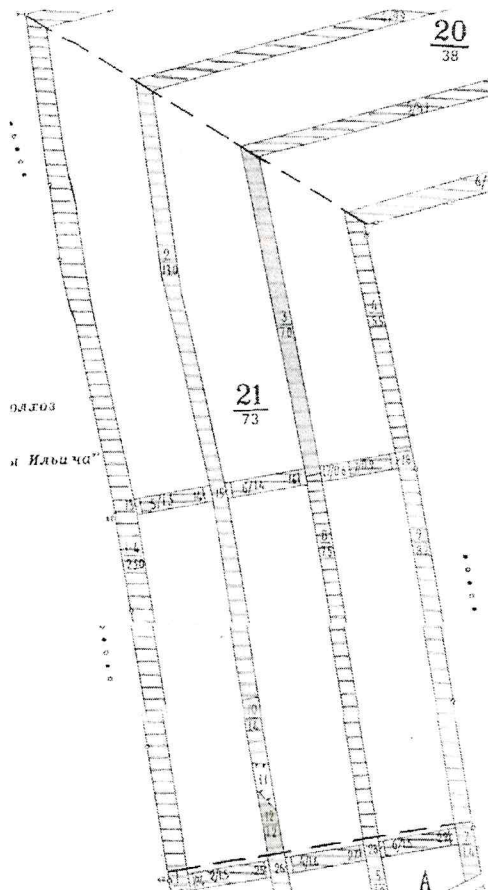
Лесничество (лесопарк) **Пугачевское**

(название)

Участковое лесничество **Бартеневское**, квартал 21, выд.1

(название)

Собственность - Российской Федерации;



Первый заместитель министра -  
начальник управления лесного  
хозяйства

**Колдаев А.В.**

ФИО

17.08.2018

Дата

Подпись

