

УТВЕРЖДАЮ:

Первый заместитель министра –
начальник управления лесного хозяйства
министерства природных ресурсов и
экологии Саратовской области

 Колдаев А.В.

« 10 » сентября 20 18 г.

Акт
лесопатологического обследования № 004/20

лесных насаждений Романовского лесничества (лесопарка)

Саратовской области (субъект Российской Федерации)

Способ лесопатологического обследования: 1. Визуальный

2. Инструментальный

Место проведения:

Участковое лесничество	Урочище (дача)	Квартал (кварталы)	Выдел (выделы)	Площадь, га
1	2	3	4	5
Романовское	–	17	17	17,0
Романовское	–	18	7	2,8
Романовское	–	22	11	2,8

Лесопатологическое обследование проведено на общей площади 22,6 га.

1. Визуальное лесопатологическое обследование.*

Наземное

Дистанционное

1.1. На площади 22,6 га фактическая таксационная характеристика лесного насаждения соответствует (не соответствует) таксационному описанию (нужное подчеркнуть). Причины несоответствия: таксационное описание 1995 года.

Список участков с выявленными несоответствиями приведён в приложении 1 к настоящему Акту.

1.2. Лесные насаждения с нарушенной и утраченной устойчивостью выявлены на площади 2,8 га:

Участковое лесничество	Урочище (дача)	Площадь, га		Причина ослабления (гибели)
		с нарушенной устойчивостью	с утраченной устойчивостью	
1	2	3	4	5
Романовское	–	2,8	0,0	неблагоприятные условия произрастания
Итого:		2,8	0,0	

Состояние обследованных лесных насаждений приведено в приложениях 1.1–1.4 к Акту в зависимости от метода проведения ЛПО.

1.3. В обследованных лесных участках прогнозируется:

Прогноз	Площадь, га
Ослабление лесных насаждений	2,8
Усыхание лесных насаждений различной степени	0,0
Развитие очагов вредных организмов	0,0

1.4. Обнаружено загрязнение лесного участка отходами и выбросами:

промышленными

бытовыми

Вид загрязнения	Размеры загрязнения			Объём, м ³	Площадь загрязнения, га
	длина, м	ширина, м	высота, м		
–	–	–	–	–	–
–	–	–	–	–	–
–	–	–	–	–	–

ЗАКЛЮЧЕНИЕ

Оценка текущего санитарного и лесопатологического состояния лесных насаждений, назначенные профилактические мероприятия по защите лесов, агитационные мероприятия:

В результате лесопатологического обследования насаждений выявлено:

- насаждения здоровые на площади 19,8 га; средняя категория состояния насаждений 1,50 и 1,32 соответственно.
- насаждения ослабленные на площади 2,8 га; средняя категория состояния 1,82.


Рекомендуемые мероприятия:

- проведение ЛПО визуальным способом наземным методом в 2019 году на площади 2,8 га.

Исполнитель работ по проведению лесопатологического обследования:

Ф.И.О. Белов А.А.

Подпись



* Раздел включается в акт, в случае проведения лесопатологического обследования визуальным способом.

Приложение 1
к акту лесопатологического обследования
Ведомость лесных участков с выявленными несоответствиями таксационным описаниям

1	2	3	4	5	6	7	8	9	Таксационная характеристика										Заложено пробных площадей	
									Источник данных	Год проведения лесосурьства	Номер квартала	Номер выдела	Площадь выдела, га	Целевое назначение лесов	Категория защитных лесов	Номер лесопатологического выдела	Площадь лесопатологического выдела, га	состав	11	12
										возраст, лет	средняя высота, м	средний диаметр, см	тип леса	тип условий местопрорастания	плотота	бонитет	запас, куб. м/га	количество, шт.	общая площадь, га	
ТО	1995	17	17	17,0	Защитные	противо-эрозионные леса	-	-	10Д	Дуб	45	18	20	Дкл	Д2_3п	0,7	2	180	-	-
Ф	2018	17	17	17,0	Защитные	противо-эрозионные леса	-	-	10Д	Дуб	68	18	20	Дкл	Д2_3п	0,7	2	180	-	-
ТО	1995	18	7	2,8	Защитные	противо-эрозионные леса	-	-	4Д4КЛЮ2ЛИП	Дуб	15	5	6	Дкл	Д2_3п	0,6	2	20	-	-
Ф	2018	18	7	2,8	Защитные	противо-эрозионные леса	-	-	4Д4КЛЮ2ЛИП	Дуб	38	5	6	Дкл	Д2_3п	0,6	2	20	-	-

продолжение приложения 1

1	2	3	4	5	6	7	8	9	10	11	12	13	14	15	16	17	18	19	20	21
ТО	1995	22	11	2,8	Защитные	противо- эрозионные леса	-	-	8В2ОС	Вяз	40	15	18	Дежк	ДЗп	0,4	3	70	-	-
Ф	2018	22	11	2,8	Защитные	противо- эрозионные леса	-	-	8В2ОС	Вяз	63	15	18	Дежк	ДЗп	0,4	3	70	-	-
Итого:										22,6										


Примечание:

ТО - таксационные описания

Ф - фактическая характеристика лесного насаждения

Исполнитель работ по проведению лесопатологического обследования:

Ф.И.О. Белов А.А.



Подпись

продолжение приложения 1.1

1	2	3	4	5	6	7	8	9	10	11	12	13	14	15	16	17	18	19	20	21	22	23	24	25	26	27	28	29	30	31	32	33	34		
22	11	2,8	Защитные	142	-	-	8В20С	В	63	15	18	ДЕЖК	0,4	3	70	100	35	40	20	0	0	5	0	0	0	0	0	111, 60	112, 60	114	10	810	0	371	2,8
Всего		22,6						ОС	0	0	0					20	90	10	0	0	0	0	0	0	0	0	0	114	10					Итого:	22,6

Показатели, не соответствующие таксационному описанию отмечаются «*»),

Примечание:

Категория защитных лесов:

142 - противэрозионные леса.

Признаки повреждения деревьев:

111 - усыхание <1/4 ветвей в кроне прошлых лет;

112 - усыхание от 1/4 до 1/2 ветвей в кроне прошлых лет;

113 - усыхание от 1/2 до 3/4 ветвей в кроне прошлых лет;

114 - усыхание >3/4 ветвей в кроне прошлых лет;

801 - наличие плодовых тел на стволе.

Причина ослабления, повреждения:

810 - неблагоприятные условия произрастания;

360 - трутовик ложный дубовый;

610 - межвидовая конкуренция.

Назначенные мероприятия

371 - проведение ЛПО визуальным способом наземным методом.

Исполнитель работ по проведению лесопатологического обследования:

Ф.И.О. Белов А.А.

Подпись



Дата составления документа 30.08.18г

Телефон: 8 (8452) 62-00-15

ВЫПИСКА ИЗ ГОСУДАРСТВЕННОГО ЛЕСНОГО РЕЕСТРА

на « 31 » августа 2018 г.

Орган государственной власти, осуществляющий ведение государственного лесного реестра на территории Саратовской области: **министерство природных ресурсов и экологии Саратовской области в лице первого заместителя министра - начальника управления лесного хозяйства Колдаева А.В.**

Правообладатель земель лесного фонда на территории Саратовской области: **министерство природных ресурсов и экологии Саратовской области** (согласно п. 11 Положения о министерстве природных ресурсов и экологии Саратовской области, утвержденного постановлением Правительства Саратовской области от 08 октября 2013 г. № 537-П «Вопросы министерства природных ресурсов и экологии Саратовской области» и п.п. 2 п.1 ст. 83 Лесного кодекса РФ)

Заявитель: Министерство природных ресурсов и экологии Саратовской области по (во исполнении пункта 1.7 протокола совещания Департамента лесного хозяйства по Приволжскому федеральному округу, ФБУ «Рослесозащита» №01-05/3678 от 27.12.2016)

Информация по запрашиваемому лесному участку:

Собственность: Российской Федерации

Категория земель: земли лесного фонда

ХАРАКТЕРИСТИКА ЛЕСНОГО УЧАСТКА

Адрес (местоположение) лесного участка: Романовский район

Лесничество	Романовское
Участковое лесничество	Романовское
Общая площадь, га	22,6
Категория лесов	Защитные
Категория защитности лесов	леса, расположенные в водоохранных зонах, кв. 17, часть выд.17 - 10,2 га. ценные леса: леса, расположенные в пустынных, полупустынных, лесостепных, лесотундровых зонах, степях, горах, все кроме кв. 17, часть выд.17, площадь - 12,4 га.
Возможный вид использования	Заготовка древесины

Таксационная характеристика лесного участка (по материалам лесоустройства 1995 г.):

№ квартала	№ выдела	Площадь, га	Состав	Возраст	Высота	Диаметр	Бонитет	Тип леса	ТУМ	Полнота	Запас, м3/га
17	17	17,0	7Дпв2Лп1Ос	45	19	22	2	дкл	Д2 ЗП	0,7	200
18	7	2,8	Культуры 4Дпв4Кло2Лп	15	5	6	2	дкл	Д2 ЗП	0,6	20
22	11	2,8	8В2Ос+Олч+Ивд	40	15	18	3	дежк	ДЗП	0,4	70
Итого		22,6									

Наименование, местонахождение юридического лица /ФИО физического лица/ - **лесопользователя (арендатора)/Документы – договор аренды лесного участка отсутствуют.**

(договор аренды лесного участка, постоянное (бессрочное) пользование лесным участком, договор безвозмездного срочного пользования лесным участком, реквизиты договора, срок пользования)

Особые отметки: нет.

Приложение к акту лесопатологического обследования №004/20.

Первый заместитель министра-
начальник управления лесного
хозяйства

Колдаев А.В.

ФИО

31.08.2018

Дата

Подпись

МП



Карта-схема расположения и границы лесного участка Саратовская область

(субъект Российской Федерации, муниципальное образование)

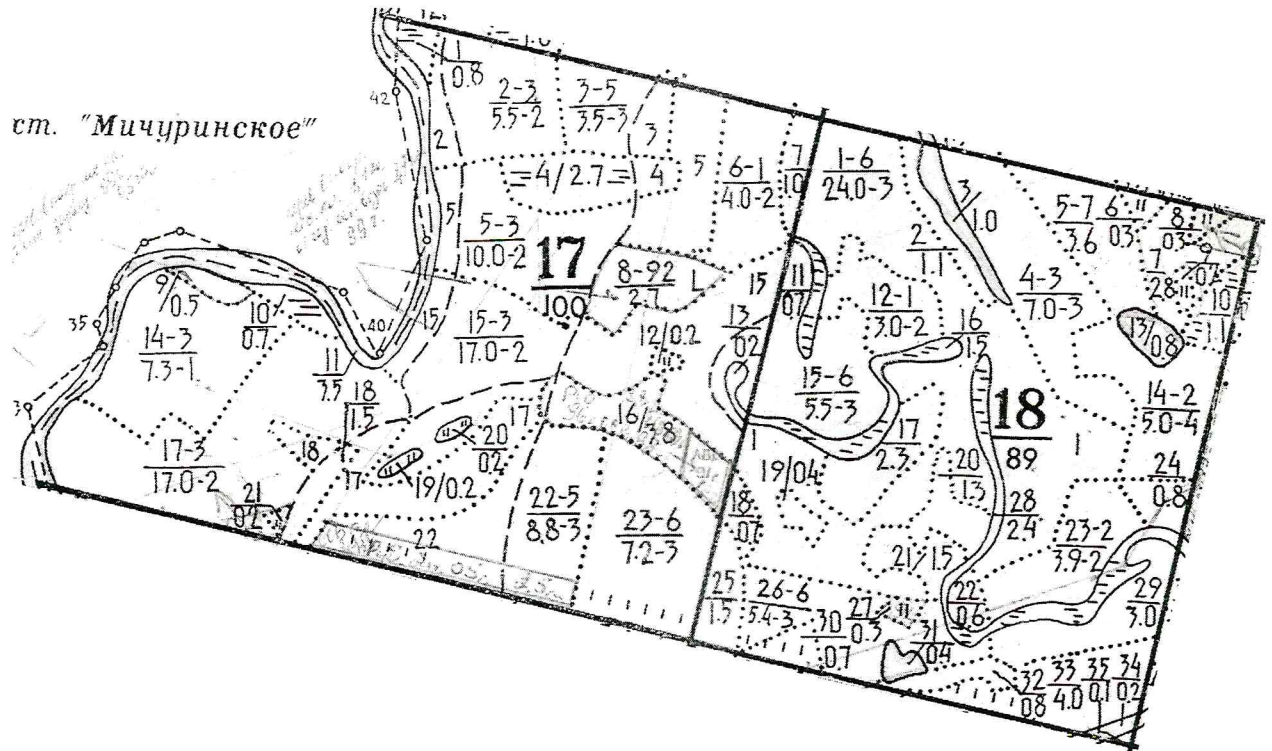
Лесничество (лесопарк) **Романовское**

(название)

Участковое лесничество **Романовское**, квартала 17,18

(название)

Собственность - Российской Федерации;



Первый заместитель министра-
начальник управления лесного
хозяйства

Колдаев А.В.

ФИО

31.08.2018

Дата

Подпись

МН



Карта-схема расположения и границы лесного участка Саратовская область

(субъект Российской Федерации, муниципальное образование)

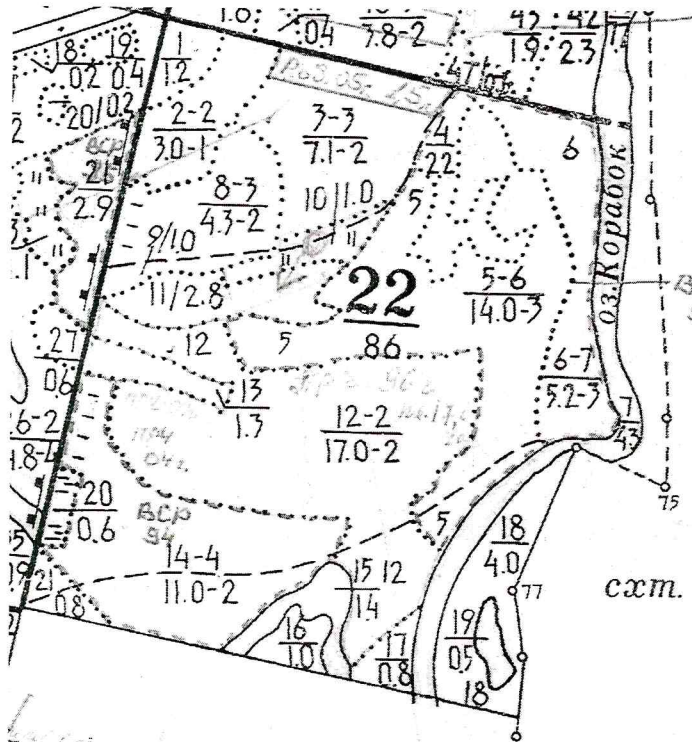
Лесничество (лесопарк) **Романовское**

(название)

Участковое лесничество **Романовское**, квартал 22

(название)

Собственность - Российской Федерации;



Первый заместитель министра-
начальник управления лесного
хозяйства

Колдаев А.В.

ФИО

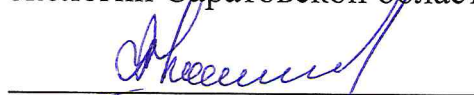
31.08.18 г.

Дата



УТВЕРЖДАЮ:

Первый заместитель министра –
начальник управления лесного хозяйства
министерства природных ресурсов и
экологии Саратовской области

 Колдаев А.В.

« 10 » сентября 20 18 г.

Акт
лесопатологического обследования № 005/20

лесных насаждений Романовского лесничества (лесопарка)

Саратовской области (субъект Российской Федерации)

Способ лесопатологического обследования: 1. Визуальный



2. Инструментальный



Место проведения:

Участковое лесничество	Урочище (дача)	Квартал (кварталы)	Выдел (выделы)	Площадь, га
1	2	3	4	5
Инясевское	–	74	9	39,0
Инясевское	–	74	10	15,0
Инясевское	–	76	4	21,0
Инясевское	–	76а	1	192,4

Лесопатологическое обследование проведено на общей площади 267,4 га.

1. Визуальное лесопатологическое обследование.*

Наземное

Дистанционное

1.1. На площади 267,4 га фактическая таксационная характеристика лесного насаждения соответствует (не соответствует) таксационному описанию (нужное подчеркнуть). Причины несоответствия: таксационное описание 1995 года.

Список участков с выявленными несоответствиями приведён в приложении 1 к настоящему Акту.

1.2. Лесные насаждения с нарушенной и утраченной устойчивостью выявлены на площади 75,0 га:

Участковое лесничество	Урочище (дача)	Площадь, га		Причина ослабления (гибели)
		с нарушенной устойчивостью	с утраченной устойчивостью	
1	2	3	4	5
Инясевское	–	75,0	0,0	губка корневая
Итого:		75,0	0,0	

Состояние обследованных лесных насаждений приведено в приложениях 1.1–1.4 к Акту в зависимости от метода проведения ЛПО.

1.3. В обследованных лесных участках прогнозируется:

Прогноз	Площадь, га
Ослабление лесных насаждений	54,0
Усыхание лесных насаждений различной степени	21,0
Развитие очагов вредных организмов	0,0

1.4. Обнаружено загрязнение лесного участка отходами и выбросами:

промышленными

бытовыми

Вид загрязнения	Размеры загрязнения			Объём, м ³	Площадь загрязнения, га
	длина, м	ширина, м	высота, м		
–	–	–	–	–	–
–	–	–	–	–	–
–	–	–	–	–	–

ЗАКЛЮЧЕНИЕ

Оценка текущего санитарного и лесопатологического состояния лесных насаждений, назначенные профилактические мероприятия по защите лесов, агитационные мероприятия:

В результате лесопатологического обследования насаждений выявлено:

- насаждения здоровые на площади 192,4 га; средняя категория состояния насаждений 1,40.
- насаждения ослабленные на площади 54,0 га; средняя категория состояния 2,25 и 210 соответственно;
- насаждения сильно ослабленные на площади 21,0 га; средняя категория состояния 2,65.

Рекомендуемые мероприятия:

- проведение ЛПО визуальным способом наземным методом (54,0 га);
- проведение ЛПО инструментальным способом наземным методом (21,0 га).

Исполнитель работ по проведению лесопатологического обследования:

Ф.И.О. Белов А.А.

Подпись



* Раздел включается в акт, в случае проведения лесопатологического обследования визуальным способом.

Приложение 1
к акту лесопатологического обследования
Ведомость лесных участков с выявленными несоответствиями таксационным описаниям

1	2	3	4	5	6	7	8	9	Таксационная характеристика										Заложено пробных площадей	
									10	11	12	13	14	15	16	17	18	19	20	21
Источник данных	Год проведения лесопроведения	Номер квартала	Номер выдела	Площадь выдела, га	Целевое назначение лесов	Категория защитных лесов	Номер лесопатологического выдела	Площадь лесопатологического выдела, га	состав	порода	возраст, лет	средняя высота, м	средний диаметр, см	тип леса	тип условий местопрорастания	полнота	бонитет	запас, куб. м/га	количество, шт.	общая площадь, га
ТО	1995	74	9	39,0	Защитные	противо-эрозийные леса	-	-	10С	Сосна	45	17	20	Сдтр	В2	1	0,9	250	-	-
Ф	2018	74	9	39,0	Защитные	противо-эрозийные леса	-	-	10С	Сосна	68	17	20	Сдтр	В2	1	0,9	250	-	-
ТО	1995	74	10	15,0	Защитные	противо-эрозийные леса	-	-	10С	Сосна	50	19	22	Сдтр	В2	1	0,9	290	-	-
Ф	2018	74	10	15,0	Защитные	противо-эрозийные леса	-	-	10С	Сосна	73	19	22	Сдтр	В2	1	0,9	290	-	-

продолжение приложения 1

1	2	3	4	5	6	7	8	9	10	11	12	13	14	15	16	17	18	19	20	21	
ТО	1995	76	4	47,0	Защитные	противо- эрозионные леса	-	-	10С	Сосна	60	19	22	Сдтр	В2	2	0,9	290	-	-	
Ф	2018	76	4	21,0	Защитные	противо- эрозионные леса	-	-	10С	Сосна	83	19	22	Сдтр	В2	2	0,5	210	-	-	
ТО	2002	76а	1	312,0	Защитные	противо- эрозионные леса	-	-	10С	Сосна	14	3	6			1	0,9	20	-	-	
Ф	2018	76а	1	192,4	Защитные	противо- эрозионные леса	-	-	10С	Сосна	30	3	6			1	0,9	20	-	-	
Итого:											267,4										

Примечание:


ТО - таксационные описания

Ф - фактическая характеристика лесного насаждения

Исполнитель работ по проведению лесопатологического обследования:

Ф.И.О. Белов А.А.

Подпись



Приложение 1.1

к акту лесопатологического обследования

Результаты проведения лесопатологического обследования лесных насаждений за июнь 2018г.

Субъект Российской Федерации Сараговская область

Лесничество (лесопарк) Романовское

Участковое лесничество Иняевское

Урочище (лесная дача) -----

1	2	3	4	5	6	7	Таксационная характеристика										17	Распределение деревьев по категориям состояния, % от запаса										29	30	31	32	33	34			
							8	9	10	11	12	13	14	15	16	18		19	20	21	22	23	24	25	26	27	28							Признаки повреждения деревьев (код)	Доля поврежденных деревьев, %	Причина ослабления, повреждения
74	9	39,0	Защитные	142	-	-	10С	Сосна	68	17	20	СДТР	0,9	1	250	100	35	30	20	5	5	0	0	5	0	0	0	0	0	0	0	0	466,822	-	371	39,0
74	10	15,0	Защитные	142	-	-	10С	Сосна	73	19	22	СДТР	0,9	1	290	100	40	30	20	0	5	5	0	0	5	0	0	0	0	0	0	466,822	-	371	15,0	

продолжение приложения 1.1

1	2	3	4	5	6	7	8	9	10	11	12	13	14	15	16	17	18	19	20	21	22	23	24	25	26	27	28	29	30	31	32	33	34				
76	4	47,0	Защитные	142	1	21,0	10С	Сосна	83	19	22	СДТР	0,5	2	210	100	30	30	10	5	0	20	0	5	0	0	0	101,103,114,217,802	466,822	-	370	21,0					
76А	1	312,0	Защитные	142	1	192,4	10С	Сосна	30	3	6	ДЖЛТ	0,9	1	20	100	70	20	10	0	0	0	0	0	0	0	101,102	630	-	-	192,4						
Всего			413,0	Итого: 267,4																																	

Показатели, не соответствующие таксационному описанию отмечаются «*».

Примечание:

Категория защитных лесов:

142 - противорозионные леса.

Признаки повреждения деревьев:

101 - усыхание <1/4 ветвей в кроне свежее;

102 - усыхание от 1/4 до 1/2 ветвей в кроне свежее;

103 - усыхание от 1/2 до 3/4 ветвей в кроне свежее;

114 - усыхание >3/4 ветвей в кроне прошлых лет;

217 - слом ствола в области кроны свежий;

802 - наличие плодовых тел на корнях.

Причина ослабления, повреждения:

466 - губка корневая;

822 - воздействия шквалистых и ураганных ветров прошлых лет, повлекшие слом стволов деревьев;

630 - внутривидовая конкуренция.

Назначенные мероприятия


370 - проведение ЛПО инструментальным способом наземным методом.

371 - проведение ЛПО визуальным способом наземным методом.

Исполнитель работ по проведению лесопатологического обследования:

Ф.И.О. Белов А.А.

Подпись



Дата составления документа 30.08.18г.

Телефон: 8 (8452) 62-00-15

ВЫПИСКА ИЗ ГОСУДАРСТВЕННОГО ЛЕСНОГО РЕЕСТРА

на «31» августа 2018 г.

Орган государственной власти, осуществляющий ведение государственного лесного реестра на территории Саратовской области: **министерство природных ресурсов и экологии Саратовской области в лице первого заместителя министра - начальника управления лесного хозяйства Колдаева А.В.**

Правообладатель земель лесного фонда на территории Саратовской области: **министерство природных ресурсов и экологии Саратовской области** (согласно п. 11 Положения о министерстве природных ресурсов и экологии Саратовской области, утвержденного постановлением Правительства Саратовской области от 08 октября 2013 г. № 537-П «Вопросы министерства природных ресурсов и экологии Саратовской области» и п.п. 2 п.1 ст. 83 Лесного кодекса РФ)

Заявитель: Министерство природных ресурсов и экологии Саратовской области по (во исполнении пункта 1.7 протокола совещания Департамента лесного хозяйства по Приволжскому федеральному округу, ФБУ «Рослесозащита» №01-05/3678 от 27.12.2016)

Информация по запрашиваемому лесному участку:

Собственность: Российской Федерации

Категория земель: земли лесного фонда

ХАРАКТЕРИСТИКА ЛЕСНОГО УЧАСТКА

Адрес (местоположение) лесного участка: Романовский район

Лесничество	Романовское
Участковое лесничество	Инясевское
Общая площадь, га	267,4
Категория лесов	Защитные
Категория защитности лесов	ценные леса: леса, расположенные в пустынных, полупустынных, лесостепных, лесотундровых зонах, степях, горах
Возможный вид использования	Заготовка древесины

Таксационная характеристика лесного участка:

№ квартала	№ выдела	Площадь, га	Состав	Возраст	Высота	Диаметр	Бонитет	Тип леса	ТУМ	Полнота	Запас, м3/га
по материалам лесоустройства 1995 г											
76	ч4	21,0	Культуры 10С	60	19	22	2	сдтр	в2	0,9	290
74	9	39,0	Культуры 10С	45	17	20	1	сдтр	В2	0,9	250
74	10	15,0	Культуры 10С	50	19	22	1	сдтр	В2	0,9	290
Принятые земли 2002 г											
76а	ч1	192,4	Прочие земли								
Итого		267,4									

Наименование, местонахождение юридического лица /ФИО физического лица/ - **лесопользователя (арендатора) / Документы – договор аренды лесного участка ПАО "Газпром" №46/Л от 07.10.2011, входит кв.76а.**

(договор аренды лесного участка, постоянное (бессрочное) пользование лесным участком, договор безвозмездного срочного пользования лесным участком, реквизиты договора, срок пользования)

Особые отметки: нет.

Приложение к акту лесопатологического обследования №005/20.

Первый заместитель министра -
начальник управления лесного
хозяйства

Колдаев А.В.

ФИО

31.08.18, Подпись 

Дата



МП

Карта-схема расположения и границы лесного участка Саратовская область

(субъект Российской Федерации, муниципальное образование)

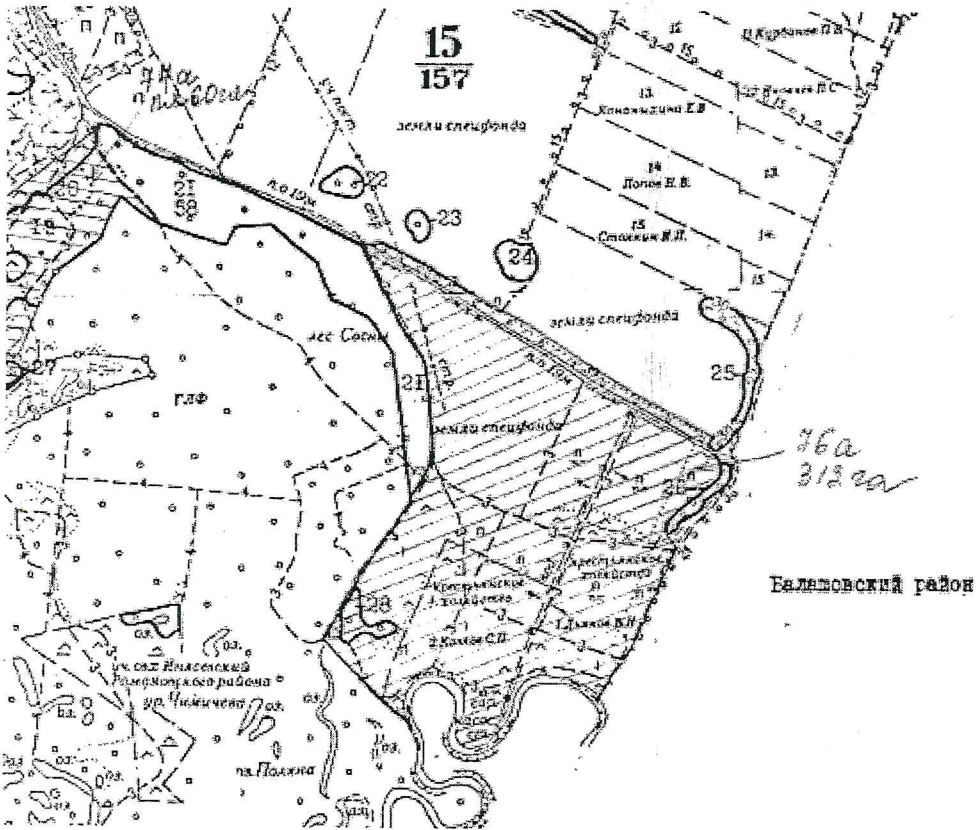
Лесничество (лесопарк) Романовское

(название)

Участковое лесничество Инясевское, квартал 76а

(название)

Собственность - Российской Федерации;



Первый заместитель министра-
начальник управления лесного
хозяйства

Колдаев А.В.

ФИО

31.08.18г.

Дата

Подпись *А.В. Колдаев*



Карта-схема расположения и границы лесного участка Саратовская область

(субъект Российской Федерации, муниципальное образование)

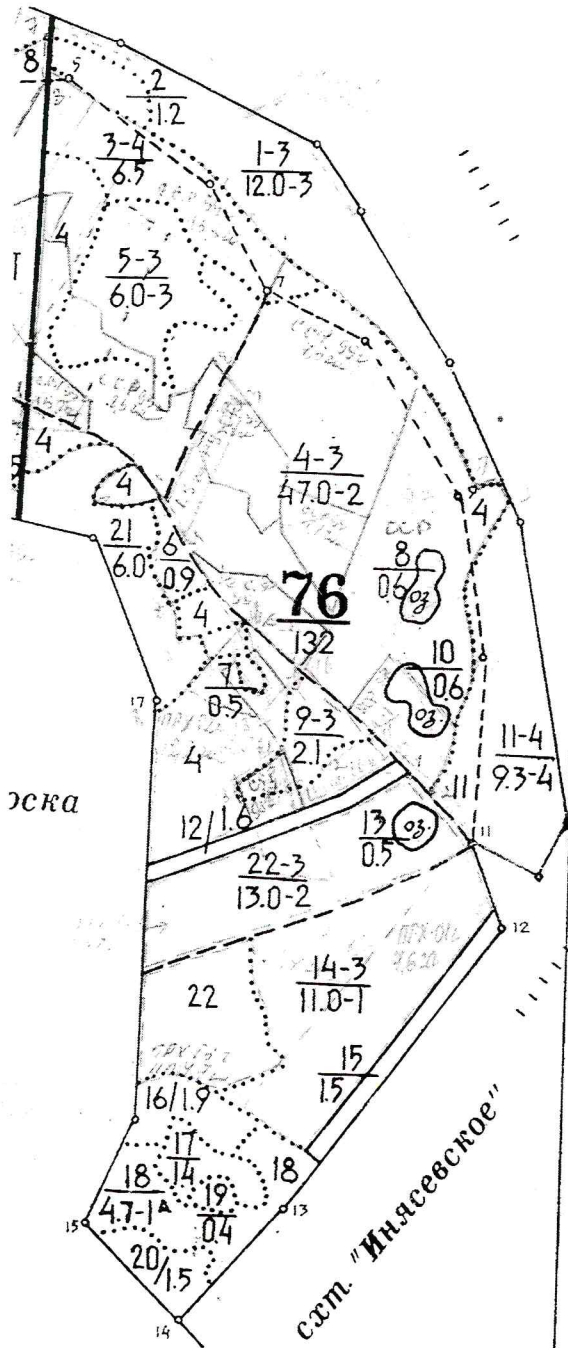
Лесничество (лесопарк) **Романовское**

(название)

Участковое лесничество **Инясевское**, квартал 76

(название)

Собственность - Российской Федерации;



Первый заместитель министра-
начальник управления лесного
хозяйства

Колдаев А.В.

ФИО

31.08.18г.

Дата

Подпись



МП