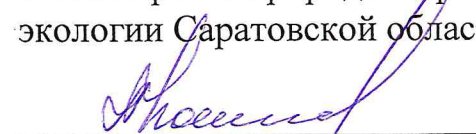


УТВЕРЖДАЮ:

Первый заместитель министра –
начальник управления лесного хозяйства
министерства природных ресурсов и
экологии Саратовской области


_____ Колдаев А.В.

« 07 » сентября 20 18 г.

Акт
лесопатологического обследования № 005/05

лесных насаждений Балашовского лесничества (лесопарка)

Саратовской области (субъект Российской Федерации)

Способ лесопатологического обследования: 1. Визуальный

2. Инструментальный

Место проведения:

Участковое лесничество	Урочище (дача)	Квартал (кварталы)	Выдел (выделы)	Площадь, га
1	2	3	4	5
Падовское	–	11	10	20,0

Лесопатологическое обследование проведено на общей площади 20,0 га.

Поражено болезнями:

Вид болезни	Порода	Встречаемость (% поражённых деревьев)	Степень поражения лесного насаждения (слабая, средняя, сильная)
ложный дубовый трутовик	Дуб	10	слабая
ложный осиновый трутовик	Осина	5	слабая

2.3. Выборке подлежит 8 % деревьев,

в том числе:

ослабленных 0 % _____;

сильно ослабленных 0 % _____;

усыхающих 0 % _____;

свежего сухостоя 0 % деревьев,

в том числе:

свежего ветровала 0 %;

свежего бурелома 0 %;

старого ветровала 0 %,

в том числе:

старого бурелома 0 %;

старого сухостоя 8 %;

аварийных 0 %.

2.4. Полнота лесного насаждения после уборки деревьев, подлежащих рубке, составит 0,6.

Критическая полнота для данной категории лесных насаждений составляет 0,3.

ЗАКЛЮЧЕНИЕ.

С целью предотвращения негативных процессов или снижения ущерба от их воздействия назначено:

Участковое лесничество	Урочище (дача)	Квартал	Выдел	Площадь выдела, га	Вид мероприятия	Площадь мероприятия, га	Порода	Запас на выдел, м ³	Крайние сроки проведения
Падовское	–	11	10	20,0	ВСП	20,0	Дуб	3888	осень–зима 2018–2019

Ведомость перечета деревьев, назначенных в рубку, и абрис лесного участка прилагаются (приложения 2 и 3 к Акту).

Меры по обеспечению возобновления: сохранение подроста.

Мероприятия, необходимые для предупреждения повреждения или поражения смежных насаждений:

_____.

Сведения для расчёта степени повреждения:

✓ год образования старого сухостоя _____;

основная причина повреждения древесины: неблагоприятные условия произрастания.

Дата проведения обследований 2018 г.

Исполнитель работ по проведению лесопатологического обследования:

ФИО Белов А.А.

Подпись 

* Раздел включается в акт в случае проведения лесопатологического обследования инструментальным способом.

Приложение 1
к акту лесопатологического обследования

Ведомость лесных участков с выявленными несоответствиями таксационным описаниям

1	2	3	4	5	6	7	8	9	Таксационная характеристика											Заложено пробных площадей	
									10	11	12	13	14	15	16	17	18	19	20	21	
Источник данных	Год проведения лесосурьейства	Номер квартала	Номер выдела	Площадь выдела, га	Целевое назначение лесов	Категория защитных лесов	Номер лесопатологического выдела	Площадь лесопатологического выдела, га	состав	порода	возраст, лет	средняя высота, м	средний диаметр, см	тип леса	тип условий местопрорастания	полнота	бонитет	запас, куб. м/га	количество, шт.	общая площадь, га	
ТО	1994	11	10	29,0	Защитные	зеленые зоны	-	-	10Д+ОС+ЛИП+К ЛО	Д	70	20	28	Дл	Д2_3п	0,6	3	180	-	-	
Ф	2018	11	10	20,0	Защитные	зеленые зоны	-	-	4Д2ОС4ЛИП+ КЛО	Д	94	22	32	Дл	Д2_3п	0,7	3	194	-	-	
Итого:																					

Примечание:

ТО - таксационные описания

Ф - фактическая характеристика лесного насаждения

Исполнитель работ по проведению лесопатологического обследования:

Ф.И.О. Белов А.А.

Подпись



Приложение 1.1

к акту лесопатологического обследования

Результаты проведения лесопатологического обследования лесных насаждений за июнь 2018г.

Субъект Российской Федерации Саратовская область

Лесничество (лесопарк) Балашовское

Участковое лесничество Падовское

Урочище (лесная дача) -----

1	2	3	4	5	6	7	8	Таксационная характеристика										17	Распределение деревьев по категории состояния, % от запаса										29	30	31	32	33	34	
								9	10	11	12	13	14	15	16	18	19		20	21	22	23	24	25	26	27	28	Признаки повреждения деревьев (код)							Доля поврежденных деревьев, %
Номер квартала	Номер выдела	Площадь выдела, га	Целевое назначение лесов	Категория защитных лесов (код)	Номер лесопатологического выдела	Площадь лесопатологического выдела, га	Высота, га	состав	порода	возраст, лет*	средняя высота, м	средний диаметр, см	тип леса	полнота	бонитет	запас, куб. м/га	Число деревьев на пробе, шт.	без признаков ослабления	ослабленные	сильно ослабленные	уыхающие	свежий сухостой	старый сухостой	свежий ветровал	старый ветровал	старый бурелом	старый бурелом	аварийные лесовья	Признаки повреждения деревьев (код)	Доля поврежденных деревьев, %	Причина ослабления, повреждения	Подлежит рубке, %	вид	Назначенные мероприятия	
11	10	20,0	Защитные	133	-			4Д 2ОС 4ЛИП+ КЛО	Д ОС ЛИП КЛО	94	22	32					137	30	45	10	5	0	10	0	0	0	0	0	101, 102, 114	90	360, 810	10		512	20,0
											0	0					-	100	0	0	0	0	0	0	0	0	0		0	-	0				
Всего		20,0																																	Итого: 20,0

Показатели, не соответствующие таксационному описанию отмечаются «*».

Примечание:

Категория защитных лесов:

133 - зеленые зоны.

Признаки повреждения деревьев:

101 - усыхание <1/4 ветвей в кроне свежее;

102 - усыхание от 1/4 до 1/2 ветвей в кроне свежее;

114 - усыхание >3/4 ветвей в кроне прошлых лет;

801 - наличие плодовых тел на стволе.

Причина ослабления, повреждения:

810 - неблагоприятные условия произрастания;

358 - трутовик ложный осиновый;

360 - трутовик ложный дубовый;

630 - внутривидовая конкуренция.

Назначенные мероприятия

512 - выборочная санитарная рубка.

Исполнитель работ по проведению лесопатологического обследования:

Ф.И.О. Белов А.А.

Подпись



Дата составления документа 28.08.2018г.

Телефон: 8 (8452) 62-00-15

Ведомость перечёта деревьев назначенных в рубку.

ВРЕМЕННАЯ ПРОБНАЯ ПЛОЩАДЬ № 1

Субъект Российской Федерации Саратовская область.

Лесничество (лесопарк): Балашовское,

Участковое лесничество: Падовское.

Квартал 11, Выдел 10, Площадь 20,0 га.

Номер очага вредных организмов -----,

Размер пробной площади 0,285 га.

Таксационная характеристика:

тип леса Дл, состав 4Д2ОС4ЛИП+КЛО, возраст 94, бонитет III,

полнота 0,7, запас на га 194 м³.

Возобновление _____.

Время и причина ослабления насаждения:

трутовик ложный осиновый, трутовик ложный осиновый, неблагоприятные условия произрастания; внутривидовая конкуренция.

Тип очага: эпизодический, хронический (подчеркнуть)

Фаза развития очага: начальная; нарастания численности;
собственно вспышка; кризис (подчеркнуть).

Состояние насаждения, намечаемые мероприятия:

насаждение – ослабленное, средняя категория состояния насаждения – 1,76;
выборочная санитарная рубка 8%.

Исполнитель работ по проведению лесопатологического обследования:

ФИО: Белов А.А.

Подпись 

Дата составления документа 28.08.2018 г Телефон: 8 (8452) 62-00-15

Оборотная сторона формы

ВЕДОМОСТЬ ПЕРЕЧЁТА ДЕРЕВЬЕВ

Порода: Дуб

Ступени толщины, см	Количество деревьев по категориям состояния, шт.																Всего деревьев по ступеням толщины	
	I	II	III	IV		V		VI			ветровал, бурелом			аварийные деревья			шт.	в т.ч. подлежат рубке, %
				НЗ	З	НЗ	З	НЗ	З	О	НЗ	З	О	НЗ	З	О		
1	2	3	4	5	6	7	8	9	10	11	12	13	14	15	16	17	18	19
12																	0	0
16											7						7	5
20	6	8	4	7							6						31	4
24	6	11	3								1						21	1
28	11	15	4														30	0
32	15	26	3														44	0
36	3	1															4	0
40																	0	0
42 и более																	0	0
Итого, %	41, 30	61, 45	14, 10	7,5	0	0	0	0	0	0	14, 10	0	0	0	0	0	137, 100	10

Порода: Осина

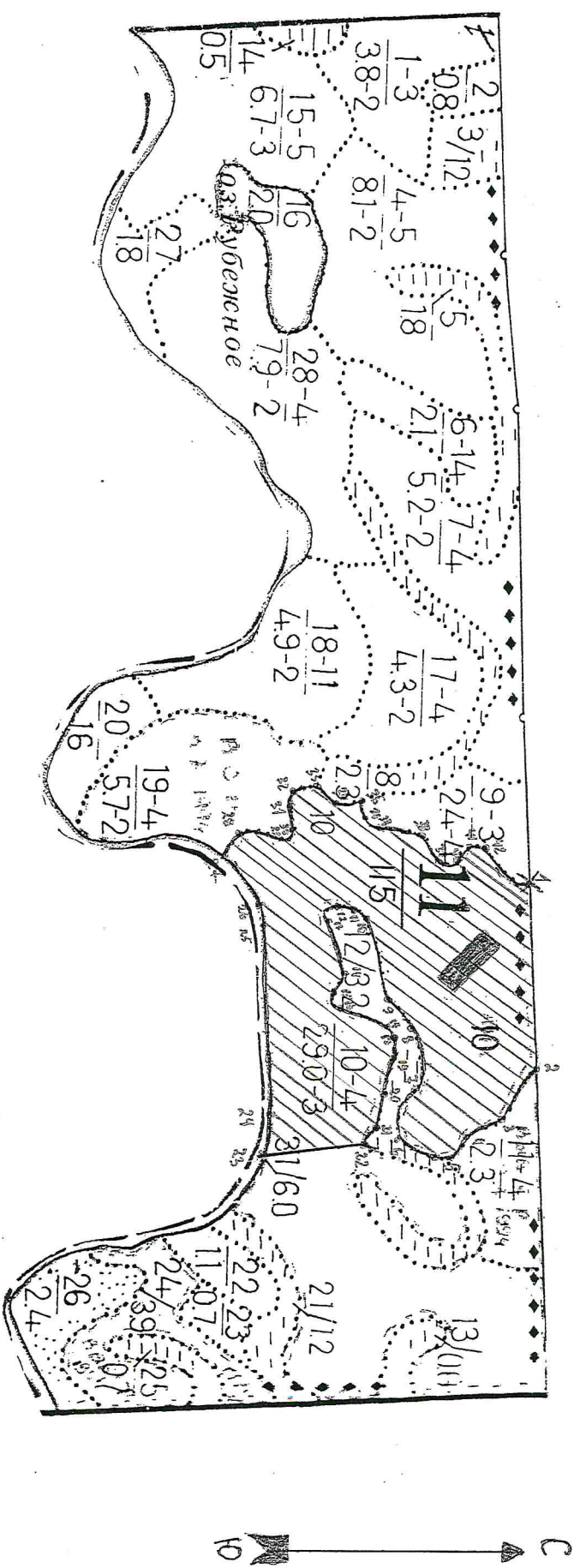
Ступени толщины, см	Количество деревьев по категориям состояния, шт.																Всего деревьев по ступеням	
	I	II	III	IV		V		VI			ветровал, бурелом			аварийные деревья			шт.	в т.ч. подлежат рубке, %
				НЗ	З	НЗ	З	НЗ	З	О	НЗ	З	О	НЗ	З	О		
1	2	3	4	5	6	7	8	9	10	11	12	13	14	15	16	17	18	19
12																	0	0
16																	0	0
20	4	9									4						17	5
24	6	6									3						15	4
28	33																33	0
32	9																9	0
36																	0	0
40																	0	0
42 и более																	0	0
Итого, %	52, 70	15, 21	0	0	0	0	0	0	0	0	7,9	0	0	0	0	0	74, 100	9

Порода: Липа

Степени толщины, см	Количество деревьев по категориям состояния, шт.																Всего деревьев по ступеням	
	I	II	III	IV		V		VI			ветровал, бурелом			аварийные деревья			шт.	в т.ч. подлежат рубке, %
				НЗ	З	НЗ	З	НЗ	З	О	НЗ	З	О	НЗ	З	О		
1	2	3	4	5	6	7	8	9	10	11	12	13	14	15	16	17	18	19
12																	0	0
16																	0	0
20	4	9	4														17	0
24	7	5	2														14	0
28	28																28	0
32	9																9	0
36																	0	0
40																	0	0
42 и более																	0	0
Итого, %	48,70	14,21	6,9	0	0	0	0	0	0	0	0	0	0	0	0	0	68,100	0

Примечание: НЗ - незаселённое, З - заселённое, О - отработанное вредителями.

Абрис участка.

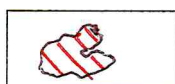


М 1:10000

№ выдела	Ленты (круговой площадки) перечёта					площадь, га
	№ ленты (площадки)	длина, м	ширина, м	радиус, м		
1	2	3	4	5	6	
10	1	95	30	—	—	0,285

Номера точек	Координаты	Румбы линий	Длина, м
1	2	3	4
1-2	51.7591219928926; 43.3197709900666	СВ-89 ⁰	290
2-3	51.7589860314301; 43.3237445212169	ЮВ-35 ⁰	100
3-4	51.7584916226432; 43.3249096920053	ЮВ-34 ⁰	40
4-5	51.7580651906939; 43.3250690316003	ЮВ-20 ⁰	60
5-6	51.7577129177697; 43.3256765138063	ЮЗ-66 ⁰	80
6-7	51.757131970422; 43.3252582473694	СЗ-85 ⁰	80
7-8	51.7574348056151; 43.3239038608119	ЮЗ-22 ⁰	80
8-9	51.7573544617832; 43.322529556805	ЮЗ-36 ⁰	70
9-10	51.7570948884214; 43.3219619094978	ЮЗ-18 ⁰	110
10-11	51.7568909368706; 43.3202091739528	ЮЗ-30 ⁰	20
11-12	51.7566808040015; 43.3199303296616	ЮЗ-47 ⁰	30
12-13	51.7564644897271; 43.3199104122122	ЮВ-62 ⁰	20
13-14	51.7563532419805; 43.3202091739528	СВ-50 ⁰	90
14-15	51.7565139330816; 43.3214042209153	ЮВ-53 ⁰	30
15-16	51.7563408811027; 43.3217129413806	СВ-65 ⁰	30
16-17	51.7564459484552; 43.3221212490928	СВ-50 ⁰	60
17-18	51.7570083636341; 43.3225494742544	СВ-50 ⁰	30
18-19	51.7570948884214; 43.3228382772703	СВ-30 ⁰	30
19-20	51.757088708085; 43.3233860071281	ЮВ-23 ⁰	50
20-21	51.7568723957746; 43.3242922510747	ЮВ-7 ⁰	70
21-22	51.7567858705589; 43.3248200634831	ЮВ-33 ⁰	30
22-23	51.7566128196275; 43.3251487013978	ЮВ-52 ⁰	150
23-24	51.7552469299536; 43.3252582473694	ЮЗ-73 ⁰	40
24-25	51.7553705415878; 43.3245511779166	ЮЗ-13 ⁰	320
25-26	51.7554756112095; 43.32013946288	ЮЗ-20 ⁰	30
26-27	51.7554076250118; 43.3195917330222	ЮЗ-26 ⁰	80
27-28	51.7549564412746; 43.3185859018288	СЗ-85 ⁰	40
28-29	51.7551974852047; 43.3181178417684	СЗ-43 ⁰	60
29-30	51.7557784575677; 43.3183369337116	СВ-25 ⁰	20
30-31	51.7559885946574; 43.318068048145	ЮЗ-85 ⁰	40
31-32	51.755951511713; 43.31759002936	СЗ-47 ⁰	30
32-33	51.7560503994968; 43.3172813088947	СЗ-54 ⁰	40
33-34	51.7563594224181; 43.31727135017	СВ-40 ⁰	30
34-35	51.7566066392247; 43.3176298642587	СЗ-50 ⁰	30
35-36	51.756909477959; 43.3176896166069	СВ-87 ⁰	30
36-37	51.757039265363; 43.3181078830438	СВ-46 ⁰	20
37-38	51.7572926587379; 43.3183269749869	СВ-35 ⁰	40
38-39	51.7577747202369; 43.3184863145819	СВ-57 ⁰	50
39-40	51.7579168655888; 43.3190141269903	СВ-47 ⁰	30
40-41	51.7582567765632; 43.3189842508163	СВ-75 ⁰	30
41-42	51.758361839435; 43.3188448286706	СВ-65 ⁰	30
42-1	51.7585966849657; 43.3188747048447	СВ-40 ⁰	90

Условные обозначения:



Участок ЛПО



Ходовая линия
(пробная площадь)

Исполнитель работ по проведению лесопатологического обследования:

Ф.И.О. Белов А.А.

Подпись

Дата составления документа 28.08.18 г.

Телефон: 8 (8452) 62-00-15

ВЫПИСКА ИЗ ГОСУДАРСТВЕННОГО ЛЕСНОГО РЕЕСТРА

на «31» августа 2018г.

Орган государственной власти, осуществляющий ведение государственного лесного реестра на территории Саратовской области: **министерство природных ресурсов и экологии Саратовской области в лице первого заместителя министра - начальника управления лесного хозяйства Колдаева А.В.**

Правообладатель земель лесного фонда на территории Саратовской области: **министерство природных ресурсов и экологии Саратовской области** (согласно п. 11 Положения о министерстве природных ресурсов и экологии Саратовской области, утвержденного постановлением Правительства Саратовской области от 08 октября 2013 г. № 537-П «Вопросы министерства природных ресурсов и экологии Саратовской области» и п.п. 2 п.1 ст. 83 Лесного кодекса РФ)

Заявитель: Министерство природных ресурсов и экологии Саратовской области
(во исполнении пункта 1.7 протокола совещания Департамента лесного хозяйства по Приволжскому федеральному округу, ФБУ «Рослесозащита» №01-05/3678 от 27.12.2016)

Информация по запрашиваемому лесному участку:

Собственность: Российской Федерации

Категория земель: земли лесного фонда

ХАРАКТЕРИСТИКА ЛЕСНОГО УЧАСТКА

Адрес (местоположение) лесного участка: Балашовский район

Лесничество	Балашовское
Участковое лесничество	Падовское
Общая площадь, га	20,0
Категория лесов	Защитные
Категория защитности лесов	леса, выполняющие функции защиты природных и иных объектов: леса, расположенные в первом и втором поясах зон санитарной охраны источников питьевого и хозяйственно-бытового водоснабжения (кв.11, ч.выд.10); леса, расположенные в водоохраных зонах (кв.11, ч.выд.10).
Возможный вид использования	Заготовка древесины

Таксационная характеристика лесного участка:

№ квартала	№ выдела	Площадь, га	Состав	Возраст	Высота	Диаметр	Бонитет	Тип леса	ТУМ	Полнота	Запас, м3/га	
по материалам лесоустройства 1994 г.												
11	ч10	20,0	10ДПВ+ОС+ЛП+КЛО	80	20	28	3	ДЛ	Д2 ЗП	0,6	180	
По акту обследования 15.06.2018 г.												
11	ч10	20,0	6ДПВ2ЛП2Ос+КЛО	105	21	36	3	ДЛ	Д2 ЗП	0,8	248	
Итого		20,0										

Наименование, местонахождение юридического лица /ФИО физического лица/ - **лесопользователя (арендатора)/Документы – договор аренды лесного участка отсутствует.**

(договор аренды лесного участка, постоянное (бессрочное) пользование лесным участком, договор безвозмездного срочного пользования лесным участком, реквизиты договора, срок пользования)

Особые отметки: нет.

Приложение к акту лесопатологического обследования №005/05.

Первый заместитель министра -
начальник управления лесного
хозяйства

Колдаев А.В.

ФИО

Дата

Подпись

МП



Карта-схема расположения и границы лесного участка Саратовская область

(субъект Российской Федерации, муниципальное образование)

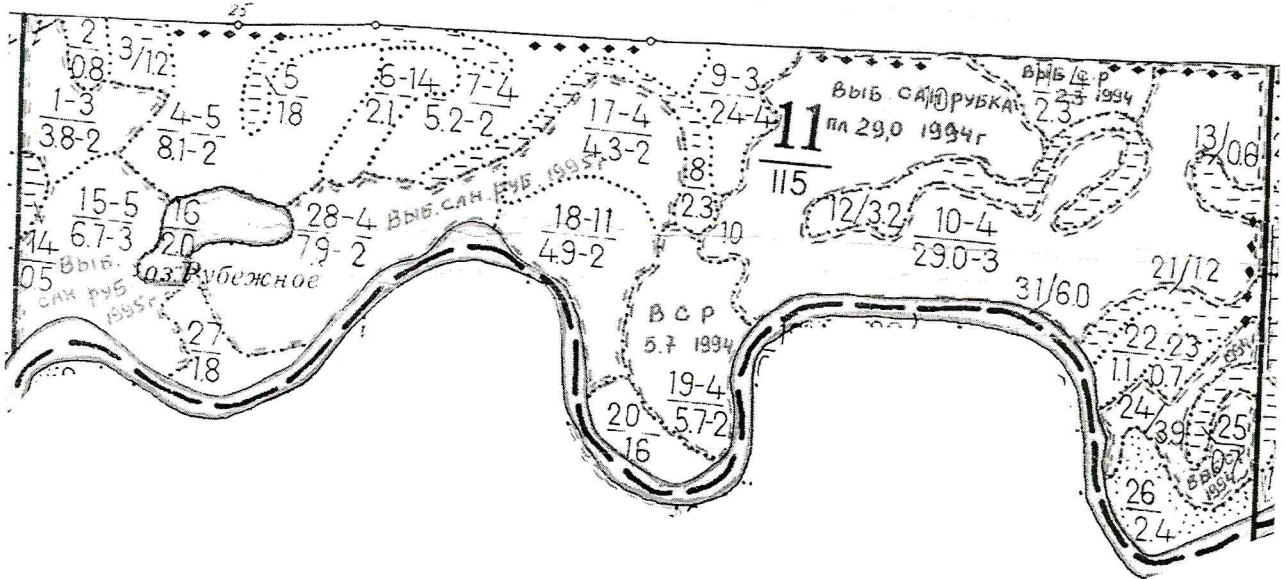
Лесничество (лесопарк) **Балашовское**

(название)

Участковое лесничество **Падовское**, квартал 11

(название)

Собственность - Российской Федерации;



Первый заместитель министра -
начальник управления лесного
хозяйства

Колдаев А.В.

ФИО

31.08.18

Дата

Подпись

МП



УТВЕРЖДАЮ:

Первый заместитель министра –
начальник управления лесного хозяйства
министерства природных ресурсов и
экологии Саратовской области

 Колдаев А.В.

« 07 » сентября 2018 г.

Акт
лесопатологического обследования № 006/05

лесных насаждений Балашовского лесничества (лесопарка)

Саратовской области (субъект Российской Федерации)

Способ лесопатологического обследования: 1. Визуальный

2. Инструментальный

Место проведения:

Участковое лесничество	Урочище (дача)	Квартал (кварталы)	Выдел (выделы)	Площадь, га
1	2	3	4	5
Падовское	–	сб12	2	25,0

Лесопатологическое обследование проведено на общей площади 25,0 га.

Поражено болезнями:

Вид болезни	Порода	Встречаемость (% поражённых деревьев)	Степень поражения лесного насаждения (слабая, средняя, сильная)
губка корневая	Сосна	15	слабая

2.3. Выборке подлежит 20 % деревьев,
в том числе:
ослабленных 0 % _____ ;
сильно ослабленных 5 % усыхание от 1/2 до 3/4 ветвей в кроне свежее;
усыхающих 5 % усыхание >3/4 ветвей в кроне свежее;
свежего сухостоя 5% деревьев,
в том числе:
свежего ветровала 0 %;
свежего бурелома 0 %;
старого ветровала 0 %,
в том числе:
старого бурелома 0 %;
старого сухостоя 5 %;
аварийных 0 %.

2.4. Полнота лесного насаждения после уборки деревьев, подлежащих рубке, составит 0,64 .

Критическая полнота для данной категории лесных насаждений составляет 0,3.

ЗАКЛЮЧЕНИЕ.

С целью предотвращения негативных процессов или снижения ущерба от их воздействия назначено:

Участковое лесничество	Урочище (дача)	Квартал	Выдел	Площадь выдела, га	Вид мероприятия	Площадь мероприятия, га	Порода	Запас на выдел, м ³	Крайние сроки проведения
Падовское	–	сб12	2	50,8	ВСП	25,0	Сосна	6700	осень–зима 2018–2019

Ведомость перечета деревьев, назначенных в рубку, и абрис лесного участка прилагаются (приложения 2 и 3 к Акту).

Меры по обеспечению возобновления: _____.

Мероприятия, необходимые для предупреждения повреждения или поражения смежных насаждений:

_____.

Сведения для расчёта степени повреждения:

✓ год образования старого сухостоя _____;

основная причина повреждения древесины: губка корневая и внутривидовая конкуренция.

Дата проведения обследований _____ 2018 г.

Исполнитель работ по проведению лесопатологического обследования:

ФИО Белов А.А.

Подпись _____

* Раздел включается в акт в случае проведения лесопатологического обследования инструментальным способом.

Приложение 1

к акту лесопатологического обследования

Ведомость лесных участков с выявленными несоответствиями таксационным описаниям

1	2	3	4	5	6	7	8	9	Таксационная характеристика											Заложено пробных площадей	
									10	11	12	13	14	15	16	17	18	19	20	21	
Источник данных	Год проведения лесосурьейства	Номер квартала	Номер выдела	Площадь выдела, га	Целевое назначение лесов	Категория защитных лесов	Номер лесопатологического выдела	Площадь лесопатологического выдела, га	состав	11	12	13	14	15	16	17	18	19	20	21	
									возраст, лет	средняя высота, м	средний диаметр, см	тип леса	тип условий местопрорастания	плотота	бонитет	запас, куб. м/га	количество, шт.	общая площадь, га			
ТО	2002	сб12	2	50,8	Защитные	противо-эрозионные леса	-	-	10С	С	41	17	18		С2	0,9	1	250	-	-	
Ф	2018	сб12	2	50,8	Защитные	противо-эрозионные леса	1	25,0	10С	С	56	22	22		С2	0,8	1	268	1	0,255	
				Итого:	50,8																

Примечание:

ТО - таксационные описания

Ф - фактическая характеристика лесного насаждения

Исполнитель работ по проведению лесопатологического обследования:

Ф.И.О. Белов А.А.

Подпись



Приложение 1.1

к акту лесопатологического обследования
Результаты проведения лесопатологического обследования лесных насаждений за июнь 2018г.

Субъект Российской Федерации Саратовская область

Лесничество (лесопарк) Балашовское

Участковое лесничество Падовское

Урочище (лесная дача) -----

1	2	3	4	5	6	7	Таксационная характеристика										17	Распределение деревьев по категориям состояния, % от запаса										29	30	31	32	33	34																		
							8	9	10	11	12	13	14	15	16	18		19	20	21	22	23	24	25	26	27	28							Признаки повреждения деревьев (код)	Доля поврежденных деревьев, %	Причина ослабления, повреждения	Поджегит рубке, %	Назаченные мероприятия													
сб12	2	50,8	Защитные	142	-	-	состав	9	10	22	22	22	0,8	1	268	164	45	35	5	5	5	5	0	0	0	0	0	0	0	101, 103, 104, 114, 802	466, 630	20	512	25,0																	
Всего		50,8																																																Итого:	25,0

Показатели, не соответствующие таксационному описанию отмечаются «*».

Примечание:

Категория защитных лесов:

142 - противозробионные леса;

Признаки повреждения деревьев:

101 - усыхание <1/4 ветвей в кроне свежее;

103 - усыхание от 1/2 до 3/4 ветвей в кроне свежее;

104 - усыхание >3/4 ветвей в кроне свежее;

114 - усыхание >3/4 ветвей в кроне прошлых лет;

802 - наличие плодовых тел на корнях.

Причина ослабления, повреждения:

466 - губка корневая;

630 - внутривидовая конкуренция.

Назначенные мероприятия

512 - выборочная санитарная рубка.

Исполнитель работ по проведению лесопатологического обследования:

Ф.И.О. Белов А.А.

Подпись



Дата составления документа 28.08.18г.

Телефон: 8 (8452) 62-00-15

Ведомость перечёта деревьев назначенных в рубку.

ВРЕМЕННАЯ ПРОБНАЯ ПЛОЩАДЬ № _____

Субъект Российской Федерации Саратовская область.

Лесничество (лесопарк): Балашовское,

Участковое лесничество: Падовское.

Квартал сб12, Выдел 2, Площадь 50,8 га.

Номер очага вредных организмов -----,

Размер пробной площади 0,255 га.

Таксационная характеристика:

тип леса —, состав 10С, возраст 56, бонитет I, полнота 0,8,

запас на га 268 м³.

Возобновление _____.

Время и причина ослабления насаждения:

губка корневая и внутривидовая конкуренция.

Тип очага: эпизодический, хронический (подчеркнуть)

Фаза развития очага: начальная; нарастания численности;
собственно вспышка; кризис (подчеркнуть).

Состояние насаждения, намечаемые мероприятия:

насаждение – ослабленное, средняя категория состояния насаждения – 2,00;

выборочная санитарная рубка 20%.

Исполнитель работ по проведению лесопатологического обследования:

ФИО: Белов А.А.

Подпись _____

Дата составления документа 28.08.2018г. Телефон: 8 (8452) 62-00-15

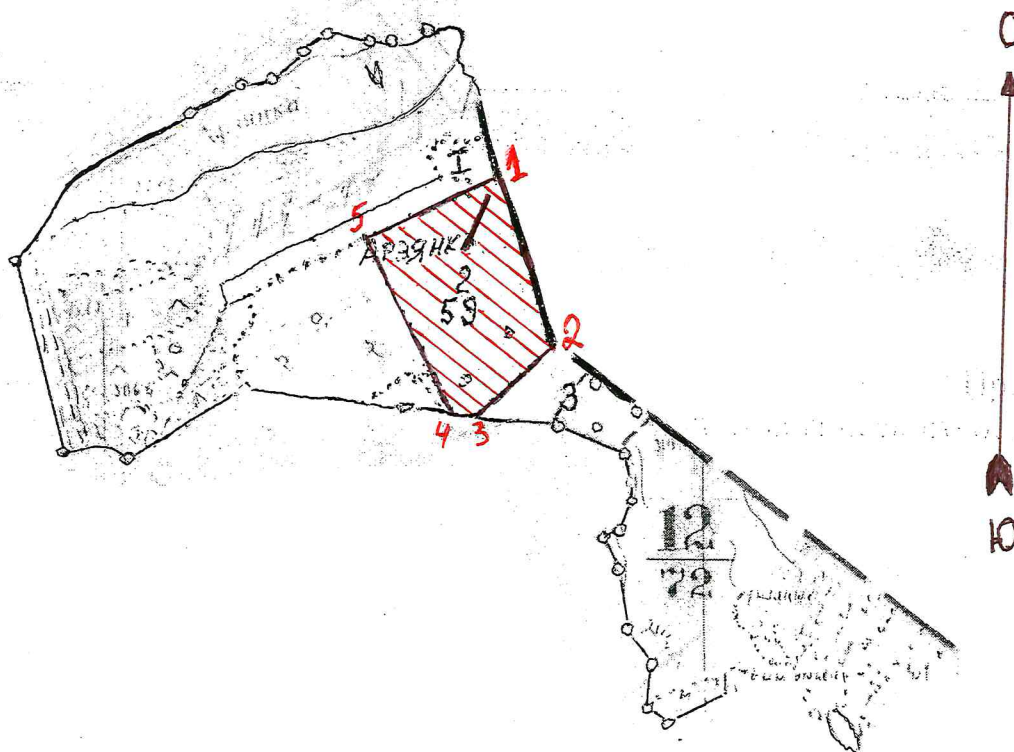
ВЕДОМОСТЬ ПЕРЕЧЁТА ДЕРЕВЬЕВ

Порода: Сосна

Ступени толщины, см	Количество деревьев по категориям состояния, шт.																Всего деревьев по ступеням толщины		
	I	II	III	IV		V		VI			ветровал, бурелом			аварий-ные деревья			шт.	в т.ч. подле-жат рубке, %	
				НЗ	З	НЗ	З	НЗ	З	О	НЗ	З	О	НЗ	З	О			
1	2	3	4	5	6	7	8	9	10	11	12	13	14	15	16	17	18	19	
12																		0	0
16																		0	0,0
20	24	24		4		8		8										68	12,2
24	34	28	6	4														72	6,1
28	16	6	2															24	1,2
32																		0	0
36																		0	0
40																		0	0
42 и более																		0	0
Итого, %	74,45	58,35	8,5	8,5	0	8,5	0	8,5	0	0	0	0	0	0	0	0	0	164,100	20

Примечание: НЗ - незаселённое, З - заселённое, О - отработанное вредителями.

Абрис участка.



1:25000

№ выдела	Ленты (круговой площадки) перечёта				
	№ ленты (площадки)	длина, м	ширина, м	радиус, м	площадь, га
1	2	3	4	5	6
2	1	170	15	—	0,255

Номера точек	Координаты	Румбы линий	Длина, м
1	2	3	4
1-2	N 51.65289°; E 43.22628°	ЮВ 29°24'	609
2-3	N 51.64773°; E 43.22918°	ЮЗ 24°12'	359
3-4	N 51.64584°; E 43.22498°	СЗ 84°48'	78
4-5	N 51.64594°; E 43.22387°	СЗ 34°60'	656
5-1	N 51.65135°; E 43.22009°	СВ 75°60'	461

Условные обозначения:



Участок ЛПО



Ходовая линия
(пробная площадь)

Исполнитель работ по проведению лесопатологического обследования:

Ф.И.О. Белов А.А.

Подпись

Дата составления документа 28.08.18

Телефон: 8 (8452) 62-00-15

ВЫПИСКА ИЗ ГОСУДАРСТВЕННОГО ЛЕСНОГО РЕЕСТРА

на « 31 » августа 2018г.

Орган государственной власти, осуществляющий ведение государственного лесного реестра на территории Саратовской области: **министерство природных ресурсов и экологии Саратовской области в лице первого заместителя министра - начальника управления лесного хозяйства Колдаева А.В.**

Правообладатель земель лесного фонда на территории Саратовской области: **министерство природных ресурсов и экологии Саратовской области** (согласно п. 11 Положения о министерстве природных ресурсов и экологии Саратовской области, утвержденного постановлением Правительства Саратовской области от 08 октября 2013 г. № 537-П «Вопросы министерства природных ресурсов и экологии Саратовской области» и п.п. 2 п.1 ст. 83 Лесного кодекса РФ)

Заявитель: Министерство природных ресурсов и экологии Саратовской области
(во исполнении пункта 1.7 протокола совещания Департамента лесного хозяйства по Приволжскому федеральному округу, ФБУ «Рослесозащита» №01-05/3678 от 27.12.2016)

Информация по запрашиваемому лесному участку:

Собственность: Российской Федерации

Категория земель: земли лесного фонда

ХАРАКТЕРИСТИКА ЛЕСНОГО УЧАСТКА

Адрес (местоположение) лесного участка: Балашовский район

Лесничество Балашовское

Участковое лесничество Падовское

Общая площадь, га 25,0

Категория лесов Защитные

Категория защитности лесов Ценные леса: леса, расположенные в пустынных, полупустынных, лесостепных, лесотундровых зонах, степях, горах

Возможный вид использования Заготовка древесины

Таксационная характеристика лесного участка:

№ квартала	№ выдела	Площадь, га	Состав	Возраст	Высота	Диаметр	Бонитет	Тип леса	ТУМ	Полнога	Запас, м3/га
по материалам лесоустройства 2002 г.											
сб12	ч2	25,0	Культуры 10С+Яз	41	17	18	1	сд	С2	0,9	250
По акту обследования 05.10.2017 г											
сб12	ч2	25,0	Культуры 10С+Яз	54	20	20	1	сд	С2	0,8	269
Итого		25,0									

Наименование, местонахождение юридического лица /ФИО физического лица/ - **лесопользователя (арендатора)/Документы – договор аренды лесного участка отсутствует.**

(договор аренды лесного участка, постоянное (бессрочное) пользование лесным участком, договор безвозмездного срочного пользования лесным участком, реквизиты договора, срок пользования)

Особые отметки: нет.

Приложение к акту лесопатологического обследования №006/05.

Первый заместитель министра -
начальник управления лесного
хозяйства

Колдаев А.В.

ФИО

31.08.18.

Дата

Подпись



МП

Карта-схема расположения и границы лесного участка

Саратовская область

(субъект Российской Федерации, муниципальное образование)

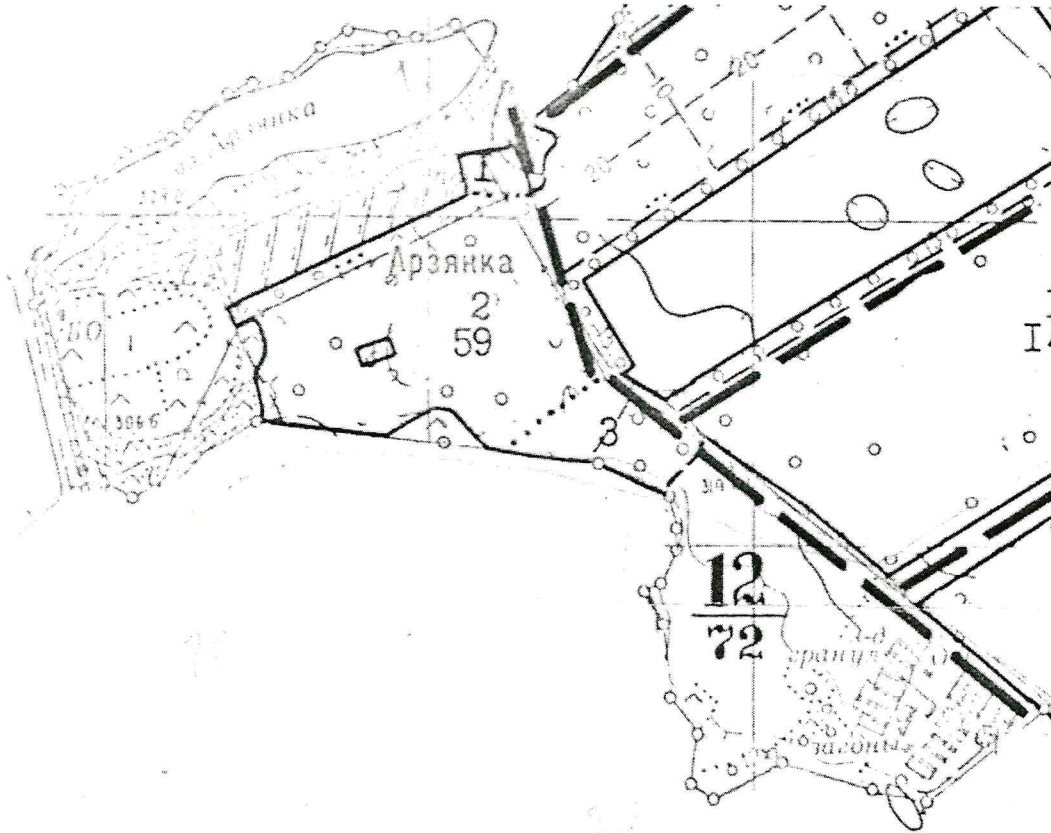
Лесничество (лесопарк) **Балашовское**

(название)

Участковое лесничество **Падовское**, квартал сб12

(название)

Собственность - Российской Федерации;



Первый заместитель министра -
начальник управления лесного
хозяйства

Колдаев А.В.

ФИО

31.08.18


Дата

Подпись



УТВЕРЖДАЮ:

Первый заместитель министра –
начальник управления лесного хозяйства
министерства природных ресурсов и
экологии Саратовской области


_____ Колдаев А.В.

« 04 » сентября 2018 г.

Акт
лесопатологического обследования № 007/05

лесных насаждений Балашовского лесничества (лесопарка)

Саратовской области (субъект Российской Федерации)

Способ лесопатологического обследования: 1. Визуальный

2. Инструментальный

Место проведения:

Участковое лесничество	Урочище (дача)	Квартал (кварталы)	Выдел (выделы)	Площадь, га
1	2	3	4	5
Самойловское	–	13	1	31,0

Лесопатологическое обследование проведено на общей площади 31,0 га.

Поражено болезнями:

Вид болезни	Порода	Встречаемость (% поражённых деревьев)	Степень поражения лесного насаждения (слабая, средняя, сильная)
ложный дубовый трутовик	Дуб	5	слабая
ложный осиновый трутовик	Осина	5	слабая

2.3. Выборке подлежит 10 % деревьев,

в том числе:

ослабленных 0 % _____;

сильно ослабленных 0 % _____;

усыхающих 0 % _____;

свежего сухостоя 0% деревьев,

в том числе:

свежего ветровала 0 %;

свежего бурелома 0 %;

старого ветровала 0 %,

в том числе:

старого бурелома 0%;

старого сухостоя 10 %;

аварийных 0 %.

2.4. Полнота лесного насаждения после уборки деревьев, подлежащих рубке, составит 0,45.

Критическая полнота для данной категории лесных насаждений составляет 0,3.

ЗАКЛЮЧЕНИЕ.

С целью предотвращения негативных процессов или снижения ущерба от их воздействия назначено:

Участковое лесничество	Урочище (дача)	Квартал	Выдел	Площадь выдела, га	Вид мероприятия	Площадь мероприятия, га	Порода	Запас на выдел, м ³	Крайние сроки проведения
Самойловское	—	13	1	43,0	ВСП	31,0	Дуб	5797	осень—зима 2018—2019

Ведомость перечета деревьев, назначенных в рубку, и абрис лесного участка прилагаются (приложения 2 и 3 к Акту).

Меры по обеспечению возобновления: сохранение подроста.

Мероприятия, необходимые для предупреждения повреждения или поражения смежных насаждений:

Сведения для расчёта степени повреждения:

✓ год образования старого сухостоя _____;
основная причина повреждения древесины: неблагоприятные условия произрастания, трутовик дубовый ложный.

Дата проведения обследований _____ 2018.

Исполнитель работ по проведению лесопатологического обследования:

ФИО Белов А.А.

Подпись _____

* Раздел включается в акт, в случае проведения лесопатологического обследования инструментальным способом.

Приложение 1

к акту лесопатологического обследования

Ведомость лесных участков с выявленными несоответствиями таксационным описаниям

1	2	3	4	5	6	7	8	9	Таксационная характеристика											Заложено пробных площадей		
									Источник данных	Год проведения лесосурьейства	Номер квартала	Номер выдела	Площадь выдела, га	Целевое назначение лесов	Категория защитных лесов	Номер лесопатологического выдела	Площадь лесопатологического выдела, га	состав	11	12	13	14
ТО	1994	13	1	43,0	Защитные	противо-эрозионные	-	-	10Д+ОС+ЛИП	Д	65	20	28	Дл	Д2_3п	0,5	3	150	-	-	-	
Ф	2018	13	1	43,0	Защитные	противо-эрозионные	1	31,0	10Д+ОС+ЛИП	Д	89	23	33	Дл	Д2_3п	0,5	3	187	1	0,575	0,575	
Итого:				43,0																		

Примечание:


ТО - таксационные описания

Ф - фактическая характеристика лесного насаждения

Исполнитель работ по проведению лесопатологического обследования:

Ф.И.О. Белов А.А.

Подпись



Приложение 1.1

к акту лесопатологического обследования
Результаты проведения лесопатологического обследования лесных насаждений за июнь 2018г.

Субъект Российской Федерации Саратовская область

Лесничество (лесопарк) Балашовское

Участковое лесничество Самойловское

Урочище (лесная дача) -----

1	2	3	4	5	6	7	Таксационная характеристика										17	Распределение деревьев по категориям состояния, % от запаса												31	32	33	34			
							8	9	10	11	12	13	14	15	16	18		19	20	21	22	23	24	25	26	27	28	29	30					31	32	33
Номер квартала	Номер выдела	Площадь выдела, га	Целевое назначение лесов	Категория защитных лесов (код)	Номер лесопатологического выдела	Площадь лесопатологического выдела, га	состав	порода	возраст, лет*	средняя высота, м	средний диаметр, см	тип леса	полнота	бонитет	запас, куб. м/га	Число деревьев на пробе, шт.	без признаков ослабления	ослабленные	сильно ослабленные	усыхающие	свежий сухостой	старый сухостой	свежий ветровал	старый ветровал	свежий бурелом	старый бурелом	аварийные лесовья	Признаки повреждения деревьев (код)	Доля поврежденных деревьев, %	Причина ослабления, повреждения	Подлежит рубке, %	вид	Назначенные мероприятия			
13	1	43,0	Защитные	142	1	31,0	10Д+ ОС+ ЛИП	Д	89	23	33	ДЛ	0,5	3	187	115	65	20	5	0	0	10	0	0	0	0	0	111, 112, 114, 801	25	810, 360	10	512	31,0			
								ОС	-	-	-				0	16	75	10	5	0	0	10	0	0	0	0	101, 102, 114, 801	15	810, 358	10						
								ЛИП	-	-	-				0	0	100	0	0	0	0	0	0	0	0	0	-	-	-	0						
Всего		43,0																																	Итого:	31,0

Показатели, не соответствующие таксационному описанию отмечаются «*».

Примечание:

Категория защитных лесов:

142 - противозрозийные леса.

Признаки повреждения деревьев:

101 - усыхание <1/4 ветвей в кроне свежее;

102 - усыхание от 1/4 до 1/2 ветвей в кроне свежее;

111 - усыхание <1/4 ветвей в кроне прошлых лет;

112 - усыхание от 1/4 до 1/2 ветвей в кроне прошлых лет;

114 - усыхание >3/4 ветвей в кроне прошлых лет.

801 - наличие

Причина ослабления, повреждения:

810 - неблагоприятные условия произрастания;

358 - трутовик ложный осиновый;

360 - трутовик ложный дубовый.

Назначенные мероприятия:

512 - выборочная санитарная рубка.

Исполнитель работ по проведению лесопатологического обследования:

Ф.И.О. Белов А.А.

Подпись



Дата составления документа 28.08.2018 г.

Телефон: 8 (8452) 62-00-15

Ведомость перечёта деревьев назначенных в рубку.

ВРЕМЕННАЯ ПРОБНАЯ ПЛОЩАДЬ № _____

Субъект Российской Федерации Саратовская область.

Лесничество (лесопарк): Балашовское,

Участковое лесничество: Самойловское

Квартал 13, Выдел 1, Площадь 31,0 га.

Номер очага вредных организмов -----,

Размер пробной площади 0,575 га.

Таксационная характеристика:

тип леса Дл, состав 10Д+ОС+ЛИП, возраст 89, бонитет III,
полнота 0,5, запас на га 187 м³.

Возобновление _____.

Время и причина ослабления насаждения:

неблагоприятные условия произрастания; трутовик ложный дубовый; трутовик ложный осиновый.

Тип очага: эпизодический, хронический (подчеркнуть)

Фаза развития очага: начальная; нарастания численности;
собственно вспышка; кризис (подчеркнуть).

Состояние насаждения, намечаемые мероприятия:

насаждение – ослабленное, средняя категория состояния насаждения – 1,70;
выборочная санитарная рубка 10%.

Исполнитель работ по проведению лесопатологического обследования:

ФИО: Белов А.А.

Подпись _____

Дата составления документа 28.08.2018 Телефон: 8 (8452) 62-00-15

Оборотная сторона формы
ВЕДОМОСТЬ ПЕРЕЧЁТА ДЕРЕВЬЕВ

Порода: Дуб

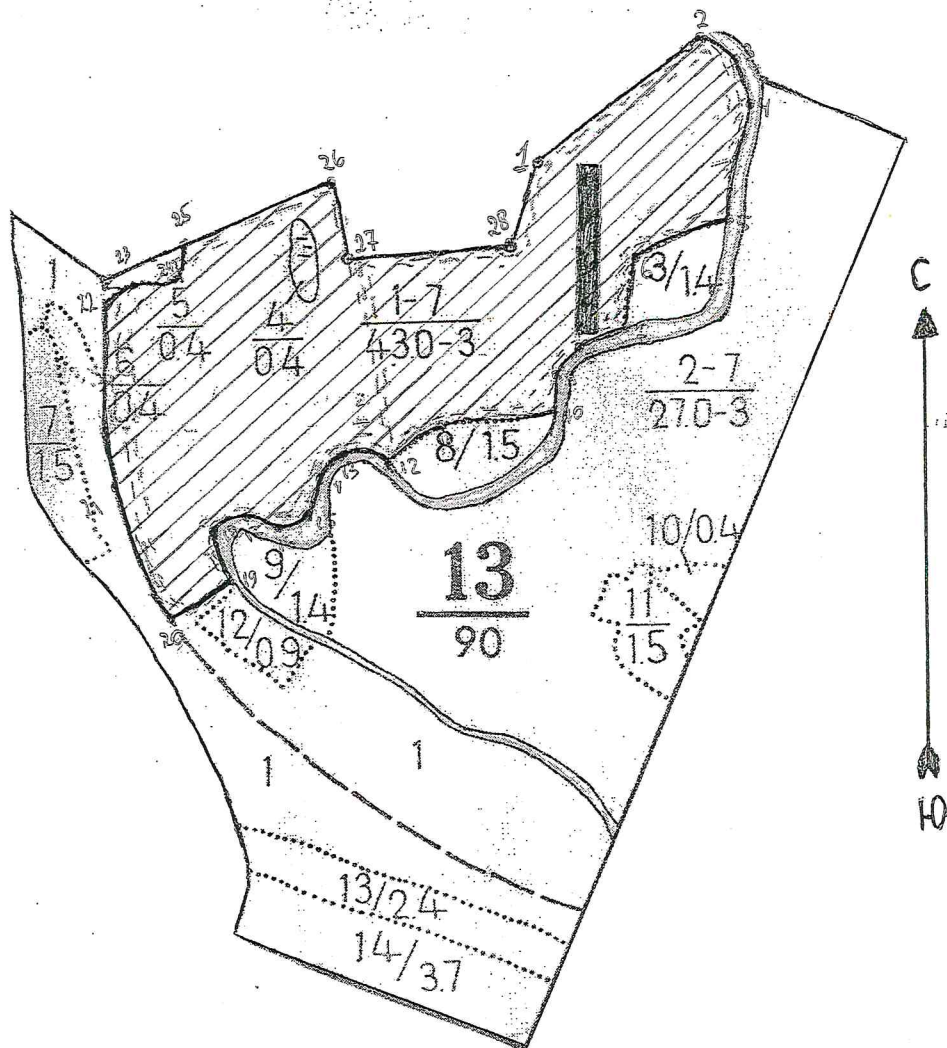
Ступени толщины, см	Количество деревьев по категориям состояния, шт.																Всего деревьев по ступеням толщины	
	I	II	III	IV		V		VI			ветровал, бурелом			аварийные деревья			шт.	в т.ч. подлежат рубке, %
				НЗ	З	НЗ	З	НЗ	З	О	НЗ	З	О	НЗ	З	О		
1	2	3	4	5	6	7	8	9	10	11	12	13	14	15	16	17	18	19
12																	0	0
16										6							6	5,2
20										5							5	4,3
24	6		6														12	0
28	7	7															14	0
32	13	16															29	0
36	44																44	0
40	5																5	0
42 и более																	0	0
Итого, %	75,65	23,20	6,5	0	0	0	0	0	0	11,10	0	0	0	0	0	0	0	10

Порода: Осина

Ступени толщины, см	Количество деревьев по категориям состояния, шт.																Всего деревьев по ступеням	
	I	II	III	IV		V		VI			ветровал, бурелом			аварийные деревья			шт.	в т.ч. подлежат рубке, %
				НЗ	З	НЗ	З	НЗ	З	О	НЗ	З	О	НЗ	З	О		
1	2	3	4	5	6	7	8	9	10	11	12	13	14	15	16	17	18	19
12																	0	0
16																	0	0
20										1							1	6,3
24	5		1														6	0
28	4	1															5	0
32	4																4	0
36																	0	0
40																	0	0
42 и более																	0	0
Итого, %	13,80	1,5	1,5	0	0	0	0	0	0	1,5	0	0	0	0	0	0	0	6

Примечание: НЗ - незаселённое, З - заселённое, О - оработанное вредителями.

Абрис участка.



М 1:10000

№ выдела	Ленты (круговой площадки) перечёта				
	№ ленты (площадки)	длина, м	ширина, м	радиус, м	площадь, га
1	2	3	4	5	6
1	1	230	25	—	0,575

Номера точек	Координаты	Румбы линий	Длина, м
1	2	3	4
1-2	N 51.26739°; E 43.68742°	СВ 65°0'	278
2-3	N 51.26888°; E 43.69062°	ЮВ 72°36'	52
3-4	N 51.26867°; E 43.69128°	ЮВ 25°24'	73
4-5	N 51.26805°; E 43.69158°	ЮЗ 69°24'	159
5-6	N 51.26665°; E 43.69106°	ЮЗ 12°36'	127
6-7	N 51.26627°; E 43.68934°	ЮЗ 73°36'	100
7-8	N 51.26538°; E 43.68908°	ЮЗ 15°30'	79
8-9	N 51.26510°; E 43.68805°	ЮЗ 40°18'	35
9-10	N 51.26484°; E 43.68775°	ЮЗ 84°6'	56
10-11	N 51.26434°; E 43.68770°	ЮЗ 2°30'	158
11-12	N 51.26424°; E 43.68545°	ЮЗ 23°6'	83
12-13	N 51.26382°; E 43.68447°	СЗ 81°18'	46
13-14	N 51.26392°; E 43.68382°	ЮЗ 25°0'	59
14-15	N 51.26360°; E 43.68314°	ЮЗ 64°60'	52
15-16	N 51.26315°; E 43.68293°	ЮЗ 12°30'	44
16-17	N 51.26302°; E 43.68233°	СЗ 79°48'	53
17-18	N 51.26315°; E 43.68160°	ЮЗ 25°30'	44
18-19	N 51.26291°; E 43.68109°	ЮВ 31°18'	72
19-20	N 51.26231°; E 43.68146°	ЮЗ 19°54'	100
20-21	N 51.26186°; E 43.68022°	СЗ 32°60'	178
21-22	N 51.26334°; E 43.67926°	СЗ 3°36'	277
22-23	N 51.26583°; E 43.67910°	СВ 70°18'	49
23-24	N 51.26605°; E 43.67971°	СВ 89°6'	46
24-25	N 51.26606°; E 43.68038°	СВ 26°42'	49
25-26	N 51.26648°; E 43.68059°	СВ 75°24'	219
26-27	N 51.26723°; E 43.68349°	ЮВ 16°18'	108
27-28	N 51.26628°; E 43.68377°	СВ 87°48'	222
28-1	N 51.26640°; E 43.68695°	СВ 25°36'	115

Условные обозначения:



Участок ЛПО



Ходовая линия
(пробная площадь)

Исполнитель работ по проведению лесопатологического обследования:

Ф.И.О. Белов А.А.

Подпись 

Дата составления документа 28.08.2018 г.

Телефон: 8 (8452) 62-00-15

ВЫПИСКА ИЗ ГОСУДАРСТВЕННОГО ЛЕСНОГО РЕЕСТРА

на «31» августа 2018г.

Орган государственной власти, осуществляющий ведение государственного лесного реестра на территории Саратовской области: **министерство природных ресурсов и экологии Саратовской области в лице первого заместителя министра - начальника управления лесного хозяйства Колдаева А.В.**

Правообладатель земель лесного фонда на территории Саратовской области: **министерство природных ресурсов и экологии Саратовской области** (согласно п. 11 Положения о министерстве природных ресурсов и экологии Саратовской области, утвержденного постановлением Правительства Саратовской области от 08 октября 2013 г. № 537-П «Вопросы министерства природных ресурсов и экологии Саратовской области» и п.п. 2 п.1 ст. 83 Лесного кодекса РФ)

Заявитель: Министерство природных ресурсов и экологии Саратовской области
(во исполнении пункта 1.7 протокола совещания Департамента лесного хозяйства по Приволжскому федеральному округу, ФБУ «Рослесозащита» №01-05/3678 от 27.12.2016)

Информация по запрашиваемому лесному участку:

Собственность: Российской Федерации

Категория земель: земли лесного фонда

ХАРАКТЕРИСТИКА ЛЕСНОГО УЧАСТКА

Адрес (местоположение) лесного участка: Самойловский район

Лесничество	Балашовское
Участковое лесничество	Самойловское
Общая площадь, га	31,0
Категория лесов	Защитные
Категория защитности лесов	Ценные леса: леса, расположенные в пустынных, полупустынных, лесостепных, лесотундровых зонах, степях, горах
Возможный вид использования	Заготовка древесины

Таксационная характеристика лесного участка:

№ квартала	№ выдела	Площадь, га	Состав	Возраст	Высота	Диаметр	Бонитет	Тип леса	ТУМ	Полнота	Запас, м3/га
по материалам лесоустройства 1994 г.											
13	ч1	31,0	10ДПН+Ос+Лп	65	20	28	3	ДЛ	Д2 ЗП	0,5	150
По акту обследования 10.07.2018 г											
13	ч1	31,0	10ДПН +Лп+Ос	89	20	34	3	ДЛ	Д2 ЗП	0,6	183
Итого		31,0									

Наименование, местонахождение юридического лица /ФИО физического лица/ - **лесопользователя (арендатора)/Документы – договор аренды лесного участка отсутствует.**
(договор аренды лесного участка, постоянное (бессрочное) пользование лесным участком, договор безвозмездного срочного пользования лесным участком, реквизиты договора, срок пользования)

Особые отметки: нет.

Приложение к акту лесопатологического обследования №007/05.

Первый заместитель министра -
начальник управления лесного
хозяйства

Колдаев А.В.

ФИО

31.08.18

Дата

Подпись

МП



Карта-схема расположения и границы лесного участка

Саратовская область

(субъект Российской Федерации, муниципальное образование)

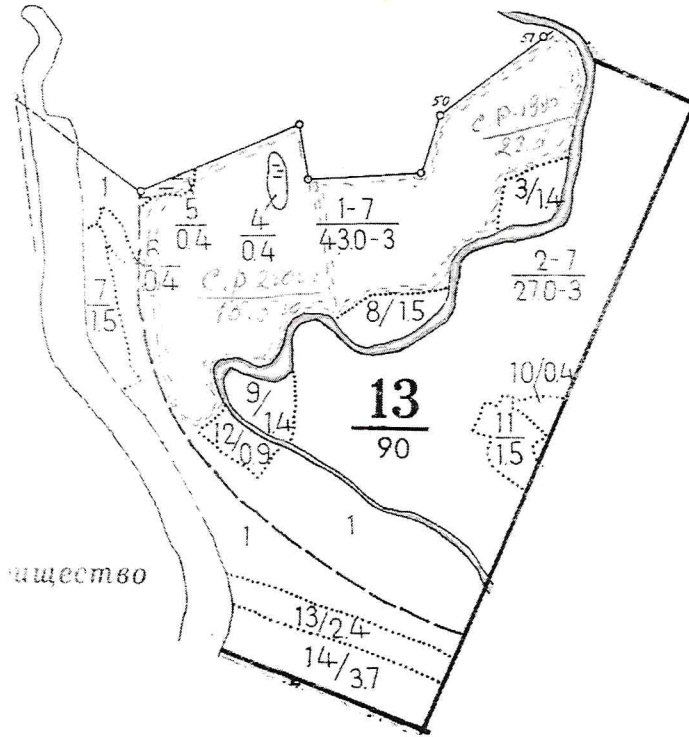
Лесничество (лесопарк) **Балашовское**

(название)

Участковое лесничество **Самойловское**, квартал 13

(название)

Собственность - Российской Федерации;



Первый заместитель министра -
начальник управления лесного
хозяйства

Колдаев А.В.

ФИО

31.08.18.

Дата

Подпись

МП



УТВЕРЖДАЮ:

Первый заместитель министра – начальник
управления лесного хозяйства
министерства природных ресурсов
и экологии Саратовской области

 Колдаев А.В.

« 07 » сентября 2018 г.

АКТ

лесопатологического обследования № 008/05

лесных насаждений Балашовского лесничества (лесопарка)

Саратовской области (субъект Российской Федерации)

Способ лесопатологического обследования: 1. Визуальный,

2. Инструментальный

Место проведения

Участковое лесничество	Урочище (дача)	Квартал (кварталы)	Выдел (выделы)	Площадь, га
Балашовское	-	127	29	5,0

Лесопатологическое обследование проведено на общей площади 5,0 га.

2. Инструментальное обследование лесного участка

2.1. Фактическая таксационная характеристика лесного насаждения соответствует (не соответствует) (нужное подчеркнуть) таксационному описанию. Причины несоответствия:

Давность лесоустройства (1994 г.)

Ведомость лесных участков с выявленными несоответствиями таксационным описаниям приведена в приложении № 1 к Акту.

2.2. Состояние насаждений: с нарушенной устойчивостью

с утраченной устойчивостью

причины повреждения: Воздействия сильных ветров прошлых лет, повлекшие наклон более 10° изгиб или вывал деревьев

В том числе:

заселено (отработано) стволовыми вредителями

Вид вредителя	Порода	Встречаемость (% заселённых деревьев)	Степень заселения лесного насаждения (слабая, средняя, сильная)

Повреждено огнём

Вид пожара	Порода	Состояние корневых лап		Состояние корневой шейки		Подсушивание луба	
		процент повреждённых огнём корней	процент деревьев с данным повреждением	ожог корневой шейки по окружности (1/4; 2/4; 3/4; более 3/4)	процент деревьев с данным повреждением	по окружности (1/4; 2/4; 3/4; более 3/4)	процент деревьев с данным повреждением

Поражено болезнями

Вид болезни	Порода	Встречаемость (% поражённых деревьев)	Степень поражения лесного насаждения (слабая, средняя, сильная)

2.3.1. На части участка с полнотой 0,32 (с сухостоем) выборке подлежит 17 % деревьев,

в том числе:

ослабленных _____ % (причины назначения) _____

сильно ослабленных _____ % (причины назначения) _____
 усыхающих _____ % (причины назначения) _____
 свежего сухостоя _____ %,

в том числе: свежего ветровала _____ %
 свежего бурелома _____ %
 старого ветровала 17 %

в том числе: старого бурелома _____ %
 старого сухостоя _____ %
 аварийных _____ %

2.3.2. На части участка с полнотой 0,8 выборке подлежит 3 % деревьев,

в том числе:

ослабленных _____ % (причины назначения) _____
 сильно ослабленных _____ % (причины назначения) _____
 усыхающих _____ % (причины назначения) _____
 свежего сухостоя _____ %,

в том числе: свежего ветровала _____ %
 свежего бурелома _____ %
 старого ветровала 3 %

в том числе: старого бурелома _____ %
 старого сухостоя _____ %
 аварийных _____ %

2.4. Полнота лесного насаждения после уборки неликвидной деревьев, составит 0,8 (на 1,5 га) 0,31 (на 3,5 га)

Критическая полнота для данной категории лесных насаждений составляет 0,3

ЗАКЛЮЧЕНИЕ

С целью предотвращения негативных процессов или снижения ущерба от их воздействия назначено:

Участковое лесничество	Урочище (дача)	Квартал	Выдел	Площадь, выдела, га	Вид мероприятия	Площадь, мероприятия, га	Порода	Запас на выдел, куб.м	Крайние сроки проведения
Балашовское	-	127	29	14,0	УНД	5,0	С	17,5	2019 год

Ведомость перечета деревьев, назначенных в рубку, и абрис лесного участка прилагаются (приложение 2 и 3 к Акту)

Меры по обеспечению возобновления очистка лесосеки от порубочных остатков

Мероприятия, необходимые для предупреждения повреждения или поражения смежных насаждений своевременное проведение назначаемого мероприятия и вывозка собранной неликвидной древесины

Сведения для расчёта степени повреждения:

Год образования старого ветровала в период с 2017 по 2018 год ;

Основная причина повреждения древесины воздействие сильных ветров прошлых лет, повлекшие наклон более 10°, изгиб или вывал деревьев

Дата проведения обследований 2018 год

Исполнитель работ по проведению лесопатологического обследования:

ФИО Филатов А.Ю. Подпись 

*Раздел включается в Акт в случае проведения лесопатологического обследования инструментальным способом.

Ведомость лесных участков с выявленными несоответствиями таксационным описаниям

Источник данных	Год проведения лесосурьейства	Номер квартала	Номер выдела	Площадь выдела, га	Целевое назначение лесов	Категория защитных лесов	Номер лесопатологического выдела	Площадь лесопатологического выдела, га	Таксационная характеристика										Заложено пробных площадей				
									состав	порода	возраст, лет	средняя высота, м	средний диаметр, см	тип леса	тип условий местопрорастания	полнота	бонитет	запас, куб.м/га	количество, шт.	общая площадь, га			
ТО	1994	127	29	14,0	заш.	134			сосна	50	18	18	18	18	Слтр	B2	1,0	1	300				
Ф	2018	127	29	14,0	заш.	134	1	3,5	сосна	74	19	19	20	20	Слтр	B2	0,3 (0,32 с сухостоем)	2	101 (102 с сухостоем)	1	0,3		
Ф	2018	127	29	14,0	заш.	134	2	1,5	сосна	74	19	19	20	20	Слтр	B2	0,8 (0,81 с сухостоем)	2	261 (269 с сухостоем)	1	1,5		

Примечание:

ТО – таксационные описания

Ф – фактическая характеристика лесного насаждения

Исполнитель работ по проведению лесопатологического обследования:

ФИО Филатов А.Ю. Подпись 

206 – Обрыв корней, вывал прошлых лет
Назначенные мероприятия (вид):
534 – Уборка неликвидной древесины.

Исполнитель работ по проведению лесопатологического обследования:

ФИО Филотов А.Ю. Подпись 

Дата составления документа 28.08.18. Телефон (8-84545)-4-26-77

Ведомость перечета деревьев, назначенных в рубку

ВРЕМЕННАЯ ПРОБНАЯ ПЛОЩАДЬ № 1

Субъект Российской Федерации Саратовская область
Лесничество (лесопарк) Балашовское Квартал 127 Выдел 29
Площадь 5,0 га,
Номер очага вредных организмов _____ Размер пробной площади 0,3 га
Таксационная характеристика:
Тип леса Сдтр Состав 10С Возраст 74 Бонитет 2
Полнота 0,3 Запас на га 101 Возобновление -
Время и причина ослабления лесного насаждения воздействие сильных ветров прошлых лет,
повлекшие наклон более 10°, изгиб или вывал деревьев

Тип очага вредных организмов: эпизодический, хронический (подчеркнуть)
Фаза развития очага вредных организмов: начальная, нарастания численности, собственно
вспышка, кризис (подчеркнуть)
Состояние лесного насаждения, намечаемые мероприятия: насаждение расстроенное, требуется
проведение уборки неликвидной древесины

Исполнитель работ по проведению лесопатологического обследования:

ФИО Филатов А.Ю. Подпись 

Дата составления документа 28.02.18 Телефон (8-84545)-4-26-77

ВЕДОМОСТЬ ПЕРЕЧЕТА ДЕРЕВЬЕВ

Порода: сосна

Ступени толщин ы см	Количество деревьев по категориям состояния, шт.															Всего деревьев по ступеням толщины		
	I	II	III	IV		V		VI			ветровал, бурелом			аварийны е деревья			шт.	в т.ч. подлежат рубке, %
				НЗ	З	НЗ	З	НЗ	З	О	НЗ	З	О	НЗ	З	О		
1	2	3	4	5	6	7	8	9	10	11	12	13	14	15	16	17	18	19
12	27/ 1,917	11/ 0,781	5/ 0,355	3/ 0,213				3/ 0,213			3/ 0,213						52/ 3,692	0,05%
16	293/ 43,657	25/ 3,725	8/ 1,192	3/ 0,447				2/ 0,298			1/ 0,149						332/ 49,468	0,04%
20	309/ 80,958	77/ 20,174	9/ 2,358					1/ 0,262			3/ 0,786						399/ 104,54	0,19%
24	78/ 33,384	43/ 18,404	16/ 6,848								2/ 0,856						139/ 59,492	0,2%
28	54/ 34,668	49/ 31,458	10/ 6,42								5/ 3,21						118/ 75,756	0,77%
32	41/ 36,695	24/ 21,48	5/ 4,475								4/ 3,58						74/ 66,23	0,89%
36	38/ 44,46	3/ 3,51	5/ 5,85								3/ 3,51						49/ 57,33	0,84%
Итого, %	66,2	23,9	6,6	0,1				0,2			3						1163/ 416,51	3%/ 12,3

Примечание: НЗ - незаселенное, З - заселенное, О - оработанное вредителями.

Ведомость перечета деревьев, назначенных в рубку

ВРЕМЕННАЯ ПРОБНАЯ ПЛОЩАДЬ № 2

Субъект Российской Федерации Саратовская область
Лесничество (лесопарк) Балашовское Квартал 127 Выдел 29
Площадь 5,0 га,

Номер очага вредных организмов _____ Размер пробной площади 1,5 га

Таксационная характеристика:

Тип леса Сдтр Состав 10С Возраст 74 Бонитет 2

Полнота 0,8 Запас на га 261 Возобновление _____

Время и причина ослабления лесного насаждения воздействие сильных ветров прошлых лет, повлекшие наклон более 10°, изгиб или вывал деревьев

Тип очага вредных организмов: эпизодический, хронический (подчеркнуть)

Фаза развития очага вредных организмов: начальная, нарастания численности, собственно вспышка, кризис (подчеркнуть)

Состояние лесного насаждения, намечаемые мероприятия: насаждение расстроенное, требуется проведение уборки неликвидной древесины

Исполнитель работ по проведению лесопатологического обследования:

ФИО Филатов А.Ю. Подпись 

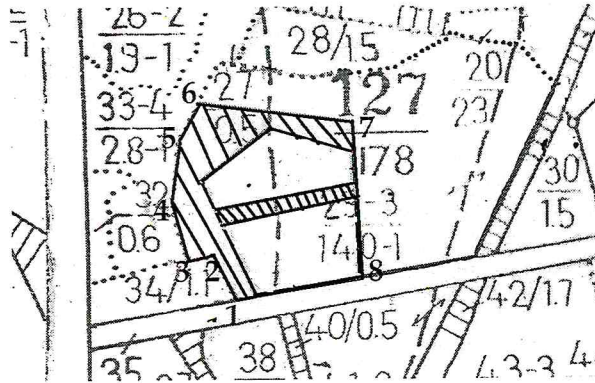
Дата составления документа 28.08.18г Телефон (8-84545)-4-26-77

Порода: сосна

Ступени толщин ы см	Количество деревьев по категориям состояния, шт.																Всего деревьев по ступеням толщины	
	I	II	III	IV		V		VI			ветровал, бурелом			аварийные деревья			шт.	в т.ч. подлежат рубке, %
				НЗ	З	НЗ	З	НЗ	З	О	НЗ	З	О	НЗ	З	О		
1	2	3	4	5	6	7	8	9	10	11	12	13	14	15	16	17	18	19
16	18/ 2,682	10/ 1,49	2/ 0,298	2/ 0,298				3/ 0,447									35/ 5,215	
20	19/ 4,978	7/ 1,834	1/ 0,262	3/ 0,786							2/ 0,524						32/ 8,384	1,8%/ 0,524
24	6/ 2,568	3/ 1,284	2/ 0,856								3/ 1,284						14/ 5,992	4,4%/ 1,284
28	7/ 4,494	4/ 2,568	2/ 1,284								2/ 1,284						15/ 9,63	11%/ 3,21
Итого, %	44	25	9	4				1			17						96	17%/ 5,2

Абрис участка

М 1:10000



№ выдела	Ленты (круговой площадки) перечёта				
	№ ленты (площадки)	длина, м	ширина, м	радиус, м	площадь, га
29	1	17	180		0,3
29	2				1,5

Номера точек	Координаты	Румбы линий	Длина, м
1	N 51.586683 E 43.162123	СЗ:28	65
2	N 51.587170 E 43.161737	ЮЗ:79	40
3	N 51.587143 E 43.161179	СЗ:18	80
4	N 51.587963 E 43.160804	СВ:06	80
5	N 51.588537 E 43.160954	СВ:26	50
6	N 51.588983 E 43.161254	ЮВ:84	210
7	N 51.588783 E 43.164269	ЮВ:02	210
8	N 51.586897 E 43.164580	ЮЗ:84	170

Условные обозначения:

 - Площади перечёта

Исполнитель работ по проведению лесопатологического обследования:

ФИО Филатов А.Ю. Подпись 

Дата составления документа 28.08.18 Телефон (8-84545)-4-26-77

ВЫПИСКА ИЗ ГОСУДАРСТВЕННОГО ЛЕСНОГО РЕЕСТРА

на «31» августа 2018г.

Орган государственной власти, осуществляющий ведение государственного лесного реестра на территории Саратовской области: **министерство природных ресурсов и экологии Саратовской области в лице первого заместителя министра - начальника управления лесного хозяйства Колдаева А.В.**

Правообладатель земель лесного фонда на территории Саратовской области: **министерство природных ресурсов и экологии Саратовской области** (согласно п. 11 Положения о министерстве природных ресурсов и экологии Саратовской области, утвержденного постановлением Правительства Саратовской области от 08 октября 2013 г. № 537-П «Вопросы министерства природных ресурсов и экологии Саратовской области» и п.п. 2 п.1 ст. 83 Лесного кодекса РФ)

Заявитель: Министерство природных ресурсов и экологии Саратовской области
(во исполнении пункта 1.7 протокола совещания Департамента лесного хозяйства по Приволжскому федеральному округу, ФБУ «Рослесозащита» №01-05/3678 от 27.12.2016)

Информация по запрашиваемому лесному участку:

Собственность: Российской Федерации

Категория земель: земли лесного фонда

ХАРАКТЕРИСТИКА ЛЕСНОГО УЧАСТКА

Адрес (местоположение) лесного участка: Балашовский район

Лесничество	Балашовское
Участковое лесничество	Балашовское
Общая площадь, га	5,0
Категория лесов	Защитные
Категория защитности лесов	леса, выполняющие функции защиты природных и иных объектов: лесопарковые зоны
Возможный вид использования	Заготовка древесины

Таксационная характеристика лесного участка:

№ квартала	№ выдела	Площадь, га	Состав	Возраст	Высота	Диаметр	Бонитет	Тип леса	ТУМ	Полнота	Запас, м3/га
по материалам лесоустройства 1994 г											
127	ч29	5,0	Культуры 10С	50	18	18	1	СДТР	В2	1,0	300
по акту обследования 10.07.2018 г.											
127	ч29	5,0	Культуры 10С	74	19	20	2	сдтр	В2	0,8/0,3	260/101
Итого		5,0									

Наименование, местонахождение юридического лица /ФИО физического лица/ - **лесопользователя (арендатора)/Документы – договор аренды лесного участка отсутствует.**

(договор аренды лесного участка, постоянное (бессрочное) пользование лесным участком, договор безвозмездного срочного пользования лесным участком, реквизиты договора, срок пользования)

Особые отметки: нет.

Приложение к акту лесопатологического обследования №008/05.


Первый заместитель министра -
начальник управления лесного
хозяйства

Колдаев А.В.

ФИО

31.08.18

Дата



Подпись

МП

Карта-схема расположения и границы лесного участка Саратовская область

(субъект Российской Федерации, муниципальное образование)

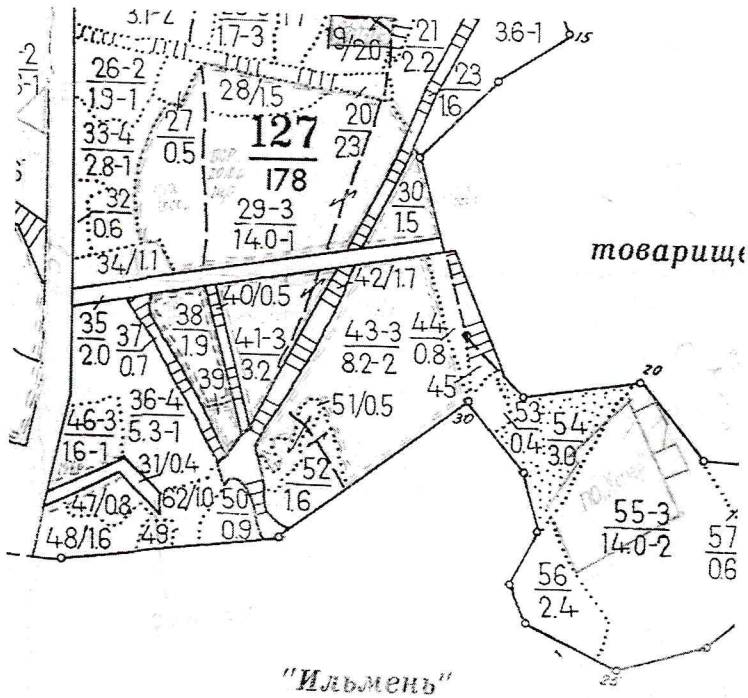
Лесничество (лесопарк) **Балашовское**

(название)

Участковое лесничество **Балашовское**, квартал 127, выд.29

(название)

Собственность - Российской Федерации;



Первый заместитель министра -
начальник управления лесного
хозяйства

Колдаев А.В.

ФИО

31.08.18
Дата
Подпись
МП

