

УТВЕРЖДАЮ

Первый заместитель министра-
начальник управления лесного хозяйства
министерства природных ресурсов
и экологии Саратовской области

А.В. Колдаев Колдаев А.В.
« 03 » августа 20 18 г.

Акт
лесопатологического обследования № 007/03

лесных насаждений Базарнокарабулакского лесничества (лесопарка)
Саратовской области (субъект Российской Федерации)

Способ лесопатологического обследования:

1. Визуальный

2. Инструментальный

Место проведения

Участковое лесничество	Урочище (дача)	Квартал (кварталы)	Выдел (выделы)	Площадь, га
1	2	3	4	5
Нееловское		14	17	1,2 (0,1)
Нееловское		15	5	4,2 (0,6)
Нееловское		15	6	0,7

Лесопатологическое обследование проведено на общей площади 1,4 га

1. Визуальное лесопатологическое обследование. *

Наземное

Дистанционное

1.1. На площади 1,4 га фактическая таксационная характеристика лесного насаждения соответствует (не соответствует) таксационному описанию (нужное подчеркнуть). Причины несоответствия:
длительный период после лесоустройства

Список участков с выявленными несоответствиями таксационным описаниям приведена в приложении № 1 к Акту.

1.2. Лесные насаждения с нарушенной и утраченной устойчивостью выявлены на площади 0,8 га

Участковое лесничество	Урочище (дача)	Площадь, га		Причина ослабления (гибели)
		с нарушенной устойчивостью	с утраченной устойчивостью	
Нееловское	-	0,8	-	Устойчивый низовой пожар 1-3 летней давности высокой интенсивности

Состояние обследованных лесных насаждений приведено в приложениях 1.1. - 1.4. к Акту в зависимости от метода проведения ЛПО

1.3. В обследованных лесных участках прогнозируется:

Прогноз	Площадь, га
Ослабление лесных насаждений	0,8
Усыхание лесных насаждений различной степени	-
Развитие очагов вредных организмов	-

1.4. Обнаружено загрязнение лесного участка отходами и выбросами:

промышленными

бытовыми

Вид загрязнения	Размеры загрязнения			Объем, кубм	Площадь загрязнения, га
	длина, м	ширина, м	высота, м		
-	-	-	-	-	-
-	-	-	-	-	-

ЗАКЛЮЧЕНИЕ

Оценка текущего санитарного и лесопатологического состояния лесных насаждений, назначенные профилактические мероприятия по защите лесов, агитационные мероприятия:

На площади 0,6 га санитарное состояние насаждений удовлетворительное, насаждения устойчивые.

Единично присутствуют деревья 5 - 8-й категорий состояния. Назначение мероприятий не требуется.

Для обоснования и назначения мероприятий по предупреждению распространения вредных организмов рекомендуется проведение лесопатологического обследования инструментальным способом в насаждениях с нарушенной устойчивостью на площади 0,8 га,

Исполнитель работ по проведению лесопатологического обследования:

Ф.И.О.

Тимохина Ю.В.

Подпись



* Раздел включается в акт, в случае проведения лесопатологического обследования визуальным способом.

Приложение 1
к акту лесопатологического обследования
Ведомость лесных участков с выявленными несоответствиями таксационным описаниям

1	2	3	4	5	6	7	8	9	Таксационная характеристика										Заложено пробных площадей				
									Источник данных	Год проведения лесопроизводства	Номер квартала	Номер выдела	Площадь выдела, га	Целевое назначение лесов	Категория защитных лесов	Номер лесопатологического выдела	Площадь лесопатологического выдела, га	состав	порода	возраст, лет	средняя высота, м	средний диаметр, см	тип леса
ТО	1993	14	17	1,2	Защитные	Противоэрозионные	1	0,1	10С	С	28	11	12	14	15	СД	С2	0,7	1	110	-	20	21
Ф	2018	14	17	1,2	Защитные	Противоэрозионные	1	0,1	10С	С	53	11	12	14	СД	С2	0,7	1	110	-	-	-	-
ТО	1993	15	5	4,2	Защитные	Противоэрозионные	1	0,6	5ДНН4ЛП1ОС+КЛО	Д	45	10	16	16	ДУЗМ	С1	0,6	5	70	-	-	-	-
Ф	2018	15	5	4,2	Защитные	Противоэрозионные	1	0,6	5Д4ЛП1ОС	Д	70	10	16	16	ДУЗМ	С1	0,6	5	70	-	-	-	-
ТО	1993	15	6	0,7	Защитные	Противоэрозионные	-	-	10С	С	39	15	18	18	СДЗЛ	С1	0,7	3	160	-	-	-	-
Ф	2018	15	6	0,7	Защитные	Противоэрозионные	-	-	10С	С	64	16	24	24	СДЗЛ	С1	0,7	3	200	-	-	-	-

Примечание:

ТО - таксационные описания

Ф - фактическая характеристика лесного насаждения

Исполнитель работ по проведению лесопатологического обследования:

Ф.И.О. Тимохина Ю.В.

Подпись



Результаты проведения лесопатологического обследования лесных насаждений за **июнь 2018г.**
(месяц)

Субъект Российской Федерации Саратовская область Лесничество (лесопарк) Б-Карабулакское

Участковое лесничество Нееловское Урочище (лесная дача) -----

Номер квартала	Номер выдела	Площадь выдела, га	Целевое назначение лесов	Категория защитных лесов (код)	Номер лесопатологического выдела	Площадь лесопатологического выдела, га	Таксационная характеристика						Число деревьев на пробе, шт.	Распределение деревьев по категориям состояния, % от запаса										Признаки повреждения деревьев (код)	Доля поврежденных деревьев, %	Причина ослабления повреждения (код)	Подлужит рубке, %	Назначенные мероприятия									
							состав	попада	возраст, лет*	средняя высота, м*	средний диаметр, см*	тип леса		полнота	фонитет	запас, куб. м/га*	без признаков ослабления	слабленные	сильно ослабленные	усыхающие	свежий сухостой	старый сухостой	свежий ветровал					старый ветровал	свежий бурелом	старый бурелом	аварийные лесовья	вид	площадь, га				
1	2	3	4	5	6	7	8	9	10	11	12	13	14	15	16	17	18	19	20	21	22	23	24	25	26	27	28	29	30	31	32	33	34				
14	17	1,2	Защитные	142	1	0,1	10С	С	53*	11	12	СД	0,7	1	110	71	0	10	8	7	2	2	0	0	0	0	0	326	324	139	142	865	822	-	370	0,1	
15	5	4,2	Защитные	142	1	0,6	5Д4ЛП10С*	Д	70*	10	16	ДУЗМ	0,6	5	70	91	0	4	1	1	1	1	1	0	0	0	0	139	142	822	-	-	-	-	-		
																93	3	2	1	1	1	0	0	0	0	0	0	142									
																92	0	4	1	0	1	1	1	1	0	0	0	139	142								
15	6	0,7	Защитные	142	-	-	10С	С	64*	16*	24*	СДЗЛ	0,7	3	1200*	61	7	9	4	9	6	2	2	0	0	0	0	139	325	314	328	142	865	822	-	370	0,7

Показатели, не соответствующие таксационному описанию отмечаются "x"

Примечания:

Причины ослабления, повреждения:

865 - Устойчивый низовой пожар 1-3 летней давности высокой интенсивности

822 - Воздействие шквалистых и ураганных ветров прошлых лет, повлекшие слом стволов деревьев

Признаки повреждения деревьев:

314 - Ожог корневой шейки 1-3 лет (более 3/4 окружности)

324 - Ожог стволов 1-3 лет (камбий не поврежден)

325 - Ожог стволов 1-3 лет (камбий поврежден менее 3/4 окружности ств.)

326 - Ожог стволов 1-3 лет (камбий поврежден более 3/4 окружности ств.)

328 - Ожог стволов прошлых лет (камбий поврежден менее 3/4 окружности ств.)

139 - Вывал деревьев под воздействием шквалистых и ураганных ветров

142 - Слом ствола под действием шквалистых и ураганных ветров.

Категория защитных лесов:

142 - Противозарозионные леса

Назначенные мероприятия (вид):

370 - Инструментальное лесопатологическое обследование

Исполнитель работ по проведению лесопатологического обследования:

ФИО Тимохина Ю.В.

Подпись 

Дата составления документа 23.07.2018г Телефон 8-8452620015

ВЫПИСКА ИЗ ГОСУДАРСТВЕННОГО ЛЕСНОГО РЕЕСТРА

на «31» июля 2018 г.

Орган государственной власти, осуществляющий ведение государственного лесного реестра на территории Саратовской области: **министерство природных ресурсов и экологии Саратовской области в лице первого заместителя министра - начальника управления лесного хозяйства Колдаева А.В.**

Правообладатель земель лесного фонда на территории Саратовской области: **министерство природных ресурсов и экологии Саратовской области** (согласно п. 11 Положения о министерстве природных ресурсов и экологии Саратовской области, утвержденного постановлением Правительства Саратовской области от 08 октября 2013 г. № 537-П «Вопросы министерства природных ресурсов и экологии Саратовской области» и п.п. 2 п.1 ст. 83 Лесного кодекса РФ)

Заявитель: Министерство природных ресурсов и экологии Саратовской области
(во исполнении пункта 1.7 протокола совещания Департамента лесного хозяйства по Приволжскому федеральному округу, ФБУ «Рослесозащита» №01-05/3678 от 27.12.2016)

Информация по запрашиваемому лесному участку:

Собственность: Российской Федерации

Категория земель: земли лесного фонда

ХАРАКТЕРИСТИКА ЛЕСНОГО УЧАСТКА

Адрес (местоположение) лесного участка: Базарно-Карабулакский район

Лесничество	Базарно-Карабулакское
Участковое лесничество	Нееловское
Общая площадь, га	1,4
Категория лесов	Защитные
Категория защитности лесов	Леса, выполняющие функции защиты природных и иных объектов: защитные полосы лесов, расположенные вдоль железнодорожных путей общего пользования, федеральных автомобильных дорог общего пользования, автомобильных дорог общего пользования, находящихся в собственности субъектов Российской Федерации
Возможный вид использования	Заготовка древесины

Таксационная характеристика лесного участка (по материалам лесоустройства 1994 г.):

№ квартала	№ выдела	Площадь, га	Состав	Возраст	Высота	Диаметр	Бонитет	Тип леса	ТУМ	Полнота	Запас, м3/га
14	ч17	0,1	Культуры 10С	28	11	12	1	СД	С2	0,7	110
15	ч5	0,6	5ДНН4Лп1Ос+Кло	45	10	16	5	дузм	С1	0,6	70
15	6	0,7	Культуры 10С	39	15	18	3	Сдзл	С1	0,7	160
Итого		1,4									

Наименование, местонахождение юридического лица /ФИО физического лица/ - **лесопользователя (арендатора) отсутствует**

(договор аренды лесного участка, постоянное (бессрочное) пользование лесным участком, договор безвозмездного срочного пользования лесным участком, реквизиты договора, срок пользования)

Особые отметки: нет.

Приложение к акту лесопатологического обследования №007/03

Первый заместитель министра -
начальник управления лесного хозяйства
Колдаев А.В.

31.07.2018

Подпись

ФИО

Дата

МП



Карта-схема расположения и границы лесного участка
Саратовская область

(субъект Российской Федерации, муниципальное образование)

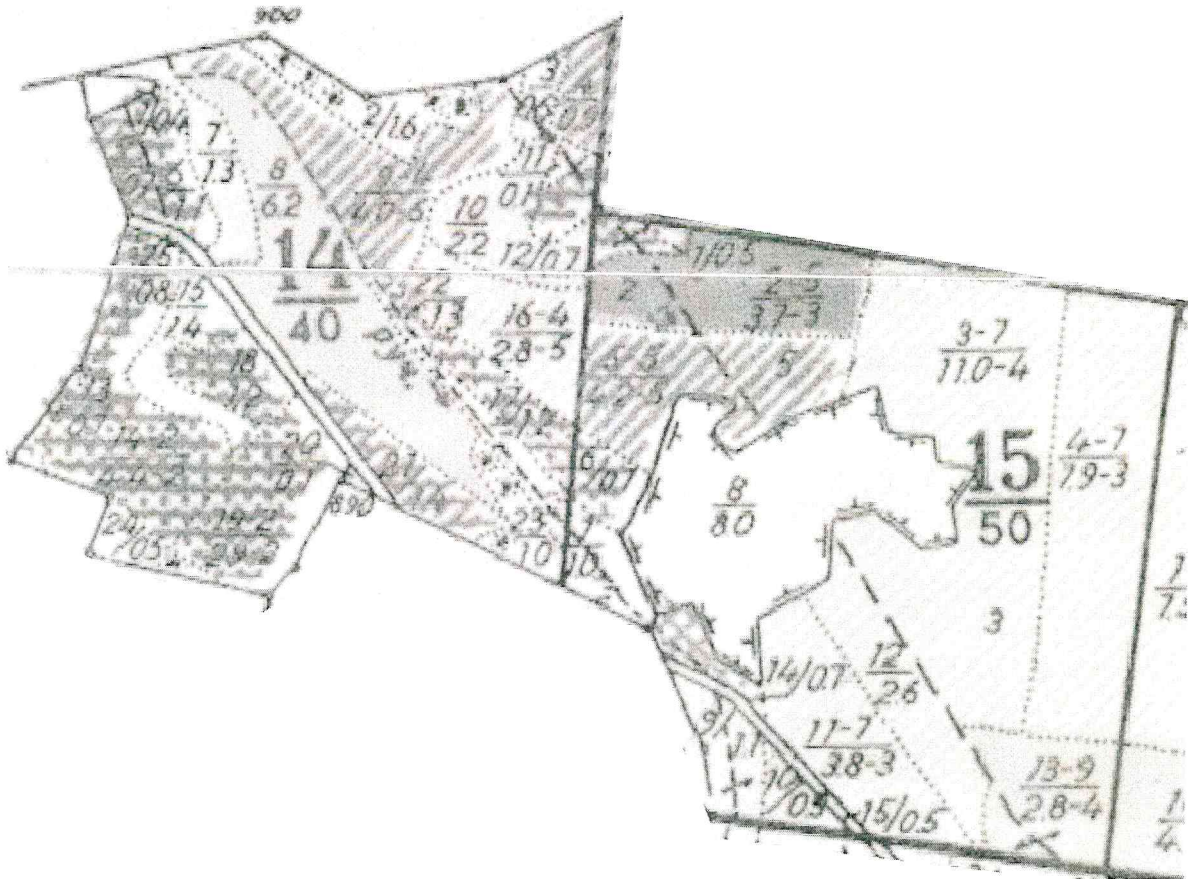
Лесничество (лесопарк) **Базарно-Карабулакское**

(название)

Участковое лесничество **Нееловское**, квартала 14,15

(название)

Собственность - Российской Федерации;



Первый заместитель министра -
начальник управления лесного
хозяйства

Колдаев А.В.

ФИО

31.07.2018


Дата

Подпись



УТВЕРЖДАЮ

Первый заместитель министра
начальник управления лесного хозяйства
министерства природных ресурсов
и экологии Саратовской области


Колдаев А.В.
« 03 » августа 20 18 г.

Акт
лесопатологического обследования № 008/03

лесных насаждений Базарнокарабулакского лесничества (лесопарка)
Саратовской области (субъект Российской Федерации)

Способ лесопатологического обследования:

1. Визуальный

2. Инструментальный

Место проведения

Участковое лесничество	Урочище (дача)	Квартал (кварталы)	Выдел (выделы)	Площадь, га
1	2	3	4	5
Нееловское		27	22	2,1

Лесопатологическое обследование проведено на общей площади 2,1 га

1. Визуальное лесопатологическое обследование. *

Наземное

Дистанционное

1.1. На площади 2,1 га фактическая таксационная характеристика лесного насаждения соответствует (не соответствует) таксационному описанию (нужное подчеркнуть). Причины несоответствия:
длительный период после лесоустройства

Список участков с выявленными несоответствиями таксационным описаниям приведена в приложении № 1 к Акту.

1.2. Лесные насаждения с нарушенной и утраченной устойчивостью выявлены на площади 0 га.

Участковое лесничество	Урочище (дача)	Площадь, га		Причина ослабления (гибели)
		с нарушенной устойчивостью	с утраченной устойчивостью	
-	-	-	-	-

Состояние обследованных лесных насаждений приведено в приложениях 1.1. - 1.4. к Акту в зависимости от метода проведения ЛПО

1.3. В обследованных лесных участках прогнозируется:

Прогноз	Площадь, га
Ослабление лесных насаждений	-
Усыхание лесных насаждений различной степени	-
Развитие очагов вредных организмов	-

1.4. Обнаружено загрязнение лесного участка отходами и выбросами:

промышленными

бытовыми

Вид загрязнения	Размеры загрязнения			Объем, кубм	Площадь загрязнения, га
	длина, м	ширина, м	высота, м		
-	-	-	-	-	-
-	-	-	-	-	-

ЗАКЛЮЧЕНИЕ

Оценка текущего санитарного и лесопатологического состояния лесных насаждений, назначенные профилактические мероприятия по защите лесов, агитационные мероприятия:

На площади 2,1 га санитарное состояние насаждений удовлетворительное, насаждения устойчивые. Единично присутствуют деревья 5, 6, 7 и 8-й категорий состояния. Назначение мероприятий не требуется.

Исполнитель работ по проведению лесопатологического обследования:

Ф.И.О.

Тимохина Ю.В.

Подпись



* Раздел включается в акт, в случае проведения лесопатологического обследования визуальным способом.

Приложение 1
к акту лесопатологического обследования

Ведомость лесных участков с выявленными несоответствиями таксационным описаниям

1	2	3	4	5	6	7	8	9	Таксационная характеристика										Заложено пробных площадей					
									Источник данных	Год проведения лесосурействва	Номер квартала	Номер выдела	Площадь выдела, га	Целевое назначение лесов	Категория защитных лесов	Номер лесопатологического выдела	Площадь выдела	лесопатологического выдела,	состав	порода	возраст, лет	средняя высота, м	средний диаметр, см	тип леса
ТО	1993	27	22	2,1	Защитные	Противоэрозийные	-	-	10С	С	85	16	24	СЗПР	в1	0,6	4	150	-	-	-	-	-	-
Ф	2018	27	22	2,1	Защитные	Противоэрозийные	-	-	10С	С	110	20	36	СЗПР	в1	0,6	4	180	-	-	-	-	-	-

Примечание:

ТО - таксационные описания

Ф - фактическая характеристика лесного насаждения

Исполнитель работ по проведению лесопатологического обследования:

Ф.И.О. Тимохина Ю.В.

Подпись



Результаты проведения лесопатологического обследования лесных насаждений за

июнь 2018г.

(месяц)

Субъект Российской Федерации Саратовская область Лесничество (лесопарк) Б-Карабулакское

Участковое лесничество Нееловское Урочище (лесная дача) -----

Номер квартала	Номер выдела	Площадь выдела, га	2,1	Защитные	Категория защитных лесов (код)	Номер лесопатологического выдела	Площадь лесопатологического выдела, га	Таксационная характеристика										Распределение деревьев по категориям состояния, % от запаса										Признаки повреждения деревьев (код)			Доля поврежденных деревьев, %	Причина ослабления, повреждения (код)	Поджиг рубке, %	Назначенные мероприятия			
								состав	попуда	возраст, лет*	средняя высота, м*	средний диаметр, см*	тип леса	полнота*	фонитет	запас, куб. м/га*	Число деревьев на проб, шт.	без признаков ослабления	слабленные	сильно ослабленные	усыхающие	свежий сухостой	старый сухостой	свежий ветровал	старый ветровал	свежий бурелом	старый бурелом	аварийные лесовья	Признаки повреждения деревьев (код)	Признаки повреждения деревьев (код)				вид	площадь, га		
1	2	3	4	5	6	7	8	9	10	11	12	13	14	15	16	17	18	19	20	21	22	23	24	25	26	27	28	29	30	31	32	33	34	-	-	-	-
27	22	2,1	Защитные	142	-	-	10С	С	110*	20*	36*	С3ЛР	0,6	4	180*	17	94	0	2	0	1	1	1	1	0	0	0	133	139	142	2	822	830	-	-	-	-

Показатели, не соответствующие таксационному описанию отмечаются "хх"

Примечания:

Причины ослабления, повреждения:

822 - Воздействие шквалистых и ураганных ветров прошлых лет, повлекшие слом стволов деревьев
830 - Засуха

Признаки повреждения деревьев:

133 - Усыхание верхины прошлых лет более 2/3 длины кроны
139 - Вывал деревьев под действием шквалистых и ураганных ветров
142 - Слом ствола под действием шквалистых и ураганных ветров.

Категория защитных лесов:

142 - Противозерозийные леса

Назначенные мероприятия (вид):

Исполнитель работ по проведению лесопатологического обследования:

ФИО Тимохина Ю.В.

Подпись

Дата составления документа 23.08.2018 Телефон 8-8452620015

ВЫПИСКА ИЗ ГОСУДАРСТВЕННОГО ЛЕСНОГО РЕЕСТРА

на «31» июля 2018г.

Орган государственной власти, осуществляющий ведение государственного лесного реестра на территории Саратовской области: **министерство природных ресурсов и экологии Саратовской области в лице первого заместителя министра - начальника управления лесного хозяйства Колдаева А.В.**

Правообладатель земель лесного фонда на территории Саратовской области: **министерство природных ресурсов и экологии Саратовской области** (согласно п. 11 Положения о министерстве природных ресурсов и экологии Саратовской области, утвержденного постановлением Правительства Саратовской области от 08 октября 2013 г. № 537-П «Вопросы министерства природных ресурсов и экологии Саратовской области» и п.п. 2 п.1 ст. 83 Лесного кодекса РФ)

Заявитель: Министерство природных ресурсов и экологии Саратовской области
(во исполнении пункта 1.7 протокола совещания Департамента лесного хозяйства по Приволжскому федеральному округу, ФБУ «Рослесозащита» №01-05/3678 от 27.12.2016)

Информация по запрашиваемому лесному участку:

Собственность: Российской Федерации

Категория земель: земли лесного фонда

ХАРАКТЕРИСТИКА ЛЕСНОГО УЧАСТКА

Адрес (местоположение) лесного участка: Базарно-Карабулакский район

Лесничество	Базарно-Карабулакское
Участковое лесничество	Нееловское
Общая площадь, га	2,1
Категория лесов	Защитные
Категория защитности лесов	Ценные леса: противоэрозийные леса
Возможный вид использования	Заготовка древесины

Таксационная характеристика лесного участка (по материалам лесоустройства 1994 г.):

№ квартала	№ выдела	Площадь, га	Состав	Возраст	Высота	Диаметр	Бонитет	Тип леса	ТУМ	Полнота	Запас, м3/га
27	22	2,1	10С	85	16	24	4	сзлр	В1	0,6	15
Итого		2,1									

Наименование, местонахождение юридического лица /ФИО физического лица/ - **лесопользователя (арендатора) отсутствует**

(договор аренды лесного участка, постоянное (бессрочное) пользование лесным участком, договор безвозмездного срочного пользования лесным участком, реквизиты договора, срок пользования)

Особые отметки: нет.

Примечание к акту лесопатологического обследования №008/03

Первый заместитель министра -
начальник управления лесного
хозяйства

Колдаев А.В.

ФИО

Дата

МП

31.07.2018

Подпись



Карта-схема расположения и границы лесного участка
Саратовская область

(субъект Российской Федерации, муниципальное образование)

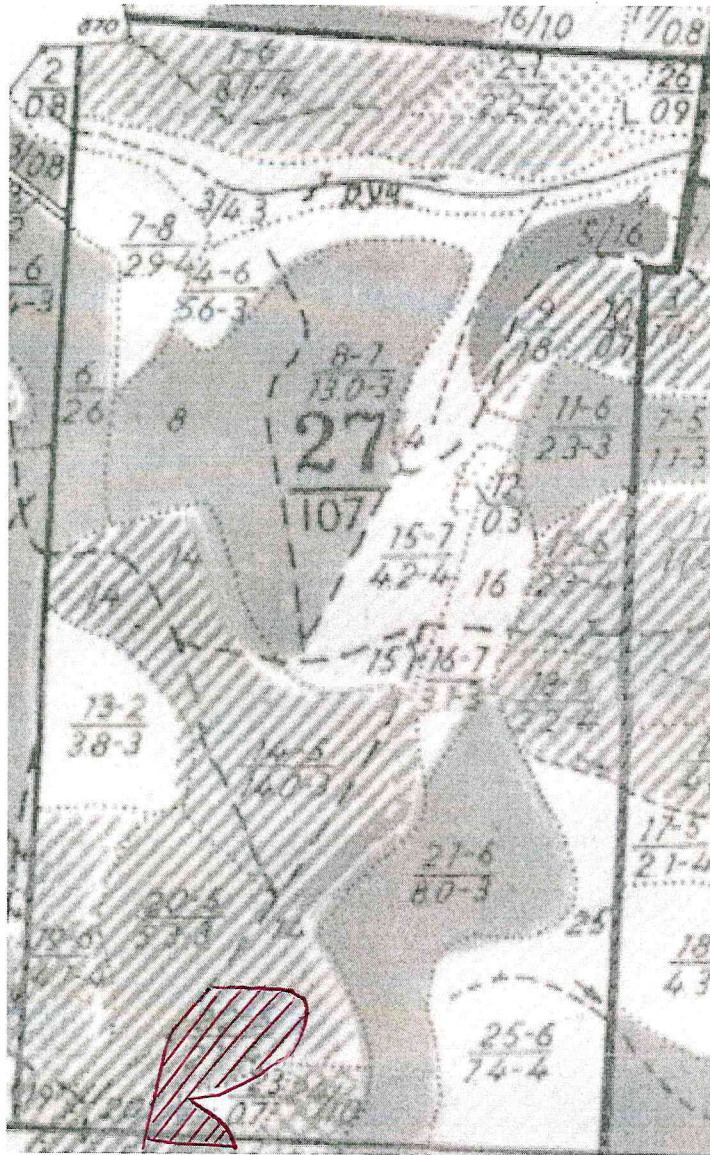
Лесничество (лесопарк) **Базарно-Карабулакское**

(название)

Участковое лесничество **Нееловское**, квартал 27

(название)

Собственность - Российской Федерации;



Первый заместитель
министра- начальник
управления лесного хозяйства
Колдаев А.В.

ФИО

31.07.2018 Подпись

Дата

МП



УТВЕРЖДАЮ

Первый заместитель министра-
начальник управления лесного хозяйства
министерства природных ресурсов
и экологии Саратовской области

М. Колдаев
« 03 » августа 20 18 г.
Колдаев А.В.

Акт
лесопатологического обследования № 009/03

лесных насаждений Базарнокарабулакского лесничества (лесопарка)
Саратовской области (субъект Российской Федерации)

Способ лесопатологического обследования:

1. Визуальный

2. Инструментальный

Место проведения

Участковое лесничество	Урочище (дача)	Квартал (кварталы)	Выдел (выделы)	Площадь, га
1	2	3	4	5
Нееловское		32	31	4,1 (2,0)
Нееловское		33	13	4,0 (1,0)

Лесопатологическое обследование проведено на общей площади 3 га

1. Визуальное лесопатологическое обследование. *

Наземное

Дистанционное

1.1. На площади 3,0 га фактическая таксационная характеристика лесного насаждения соответствует (не соответствует) таксационному описанию (нужное подчеркнуть). Причины несоответствия:
длительный период после лесоустройства

Список участков с выявленными несоответствиями таксационным описаниям приведена в приложении № 1 к Акту.

1.2. Лесные насаждения с нарушенной и утраченной устойчивостью выявлены на площади 0 га

Участковое лесничество	Урочище (дача)	Площадь, га		Причина ослабления (гибели)
		с нарушенной устойчивостью	с утраченной устойчивостью	
-	-	-	-	-

Состояние обследованных лесных насаждений приведено в приложениях 1.1. - 1.4. к Акту в зависимости от метода проведения ЛПО

1.3. В обследованных лесных участках прогнозируется:

Прогноз	Площадь, га
Ослабление лесных насаждений	-
Усыхание лесных насаждений различной степени	-
Развитие очагов вредных организмов	-

1.4. Обнаружено загрязнение лесного участка отходами и выбросами:

промышленными

бытовыми

Вид загрязнения	Размеры загрязнения			Объем, кубм	Площадь загрязнения, га
	длина, м	ширина, м	высота, м		
-	-	-	-	-	-
-	-	-	-	-	-

ЗАКЛЮЧЕНИЕ

Оценка текущего санитарного и лесопатологического состояния лесных насаждений, назначенные профилактические мероприятия по защите лесов, агитационные мероприятия:

На площади 3,0 га санитарное состояние насаждений удовлетворительное, насаждения устойчивые.

Присутствуют деревья 1-3 категорий состояния. Назначение мероприятий не требуется.

Исполнитель работ по проведению лесопатологического обследования:

Ф.И.О.

Тимохина Ю.В.

Подпись



* Раздел включается в акт, в случае проведения лесопатологического обследования визуальным способом.

Приложение 1
к акту лесопатологического обследования
Ведомость лесных участков с выявленными несоответствиями таксационным описаниям

1	2	3	4	5	6	7	8	9	Таксационная характеристика										Заложено пробных площадей			
									Источник данных	Год проведения лесоустройства	Номер квартала	Номер выдела	Площадь выдела, га	Целевое назначение лесов	Категория защитных лесов	Номер лесопатологического выдела	Площадь лесопатологического выдела, га	состав	порода	возраст, лет	средняя высота, м	средний диаметр, см
ТО	1993	32	31	4,1	Защитные	Противоэрозийные	1	2	8С2ЛП+Б+КЛО	11	12	13	14	15	16	17	18	19	20	21	-	-
Ф	2018	32	31	4,1	Защитные	Противоэрозийные	1	2	7С3ЛИП	С	155	25	40	СД	С2	0,6	3	290	-	-	-	-
ТО	1993	33	13	4,0	Защитные	Противоэрозийные	1	1	8С2ЛП+ОС+КЛО+ДНН	С	130	25	40	СД	С2	0,6	3	250	-	-	-	-
Ф	2018	33	13	4,0	Защитные	Противоэрозийные	1	1	7С3ЛИП	С	155	25	40	СД	С2	0,6	3	250	-	-	-	-

Примечание:

ТО - таксационные описания

Ф - фактическая характеристика лесного насаждения

Исполнитель работ по проведению лесопатологического обследования:

Ф.И.О. Тимохина Ю.В.

Подпись 

Результаты проведения лесопатологического обследования лесных насаждений за **июнь 2018г.**

(месяц)

Субъект Российской Федерации Саратовская область Лесничество (лесопарк) Б-Карабулакское

Участковое лесничество Нееловское Урочище (лесная дача) -----

Номер квартала	Номер выдела	Площадь выдела, га	Целевое назначение лесов	Категория защитных лесов (код)	Номер лесопатологического выдела	Площадь лесопатологического выдела, га	Таксационная характеристика										Число деревьев на проб., шт.	Распределение деревьев по категориям состояния, % от запаса										Признаки повреждения деревьев (кол)	Доля поврежденных деревьев, %	Причина ослабления, повреждения (код)	Полжиг рубке, %	Назначенные мероприятия			
							состав	возраст, лет*	средняя высота, м*	средний диаметр, см*	тип леса	плотность	бонитет	запас, куб. м/га*	без признаков ослабления	ослабленные		сильно ослабленные	усыхающие	свежий сухостой	старый сухостой	свежий ветровал	старый ветровал	свежий бурелом	старый бурелом	аварийные лесовья	вид					площадь, га			
1	2	3	4	5	6	7	8	9	10	11	12	13	14	15	16	17	18	19	20	21	22	23	24	25	26	27	28	29	30	31	32	33	34		
32	31	4,1	Защитные	142	1	2	7СЗЛИП	С	155*	25	40	СД	0,6	3	290	68	23	9	0	0	0	0	0	0	0	0	0	313	327	325	32	864	-	-	
33	13	4	Защитные	142	1	1	7СЗЛИП	С	155*	25	40	СД	0,6	3	250	67	23	10	0	0	0	0	0	0	0	0	0	313	327	324	314	33	864	-	-
								ЛИП	0	0	0					83	17	0	0	0	0	0	0	0	0	0	313								

Показатели, не соответствующие таксационному описанию отмечаются ^{***}

Примечания:

Причины ослабления, повреждения:

864 - Устойчивый низовой подар 1-3 летней давности средней интенсивности

Признаки повреждения деревьев:

313 - Ожог корневой шейки 1-3 лет (менее 3/4 окружности)

314 - Ожог корневой шейки 1-3 лет (более 3/4 окружности)

324 - Ожог стволов 1-3 лет (камбий не поврежден)

325 - Ожог стволов 1-3 лет (камбий поврежден менее 3/4 окружности ств.)

327 - Ожог стволов прошлых лет (камбий не поврежден)

Категория защитных лесов:

142 - Противозароизонные леса

Назначенные мероприятия (вид):

-

Исполнитель работ по проведению лесопатологического обследования:

ФИО Тимохина Ю.В.

Подпись



Дата составления документа

23.07.2018г.

Телефон 8-8452620015

ВЫПИСКА ИЗ ГОСУДАРСТВЕННОГО ЛЕСНОГО РЕЕСТРА

на «31» июня 2018г.

Орган государственной власти, осуществляющий ведение государственного лесного реестра на территории Саратовской области: **министерство природных ресурсов и экологии Саратовской области в лице первого заместителя министра - начальника управления лесного хозяйства Колдаева А.В.**

Правообладатель земель лесного фонда на территории Саратовской области: **министерство природных ресурсов и экологии Саратовской области** (согласно п. 11 Положения о министерстве природных ресурсов и экологии Саратовской области, утвержденного постановлением Правительства Саратовской области от 08 октября 2013 г. № 537-П «Вопросы министерства природных ресурсов и экологии Саратовской области» и п.п. 2 п.1 ст. 83 Лесного кодекса РФ)

Заявитель: Министерство природных ресурсов и экологии Саратовской области
(во исполнении пункта 1.7 протокола совещания Департамента лесного хозяйства по Приволжскому федеральному округу, ФБУ «Рослесозащита» №01-05/3678 от 27.12.2016)

Информация по запрашиваемому лесному участку:

Собственность: Российской Федерации

Категория земель: земли лесного фонда

ХАРАКТЕРИСТИКА ЛЕСНОГО УЧАСТКА

Адрес (местоположение) лесного участка: Базарно-Карабулакский район

Лесничество	Базарно-Карабулакское
Участковое лесничество	Нееловское
Общая площадь, га	3,0
Категория лесов	Защитные
Категория защитности лесов	Ценные леса: противозерозийные леса
Возможный вид использования	Заготовка древесины

Таксационная характеристика лесного участка (по материалам лесоустройства 1994 г.):

№ квартала	№ выдела	Площадь, га	Состав	Возраст	Высота	Диаметр	Бонитет	Тип леса	ТУМ	Полнота	Запас, м3/га
33	ч13	1,0	8С2Лп+Ос+Кло+Днн	130	25	40	4	сд	С2	0,6	250
32	ч31	2,0	8С2Лп+Б+Кло	130	25	40	3	сд	С2	0,7	290
Итого		3,0									

Наименование, местонахождение юридического лица /ФИО физического лица/ - **лесопользователя (арендатора) отсутствует**

(договор аренды лесного участка, постоянное (бессрочное) пользование лесным участком, договор безвозмездного срочного пользования лесным участком, реквизиты договора, срок пользования)

Особые отметки: нет.

Примечание: к акту лесопатологического обследования №009/03.

Первый заместитель министра -
начальник управления лесного
хозяйства

Колдаев А.В.

ФИО

31.07.2018 Подпись

Дата

МП



Карта-схема расположения и границы лесного участка

Саратовская область

(субъект Российской Федерации, муниципальное образование)

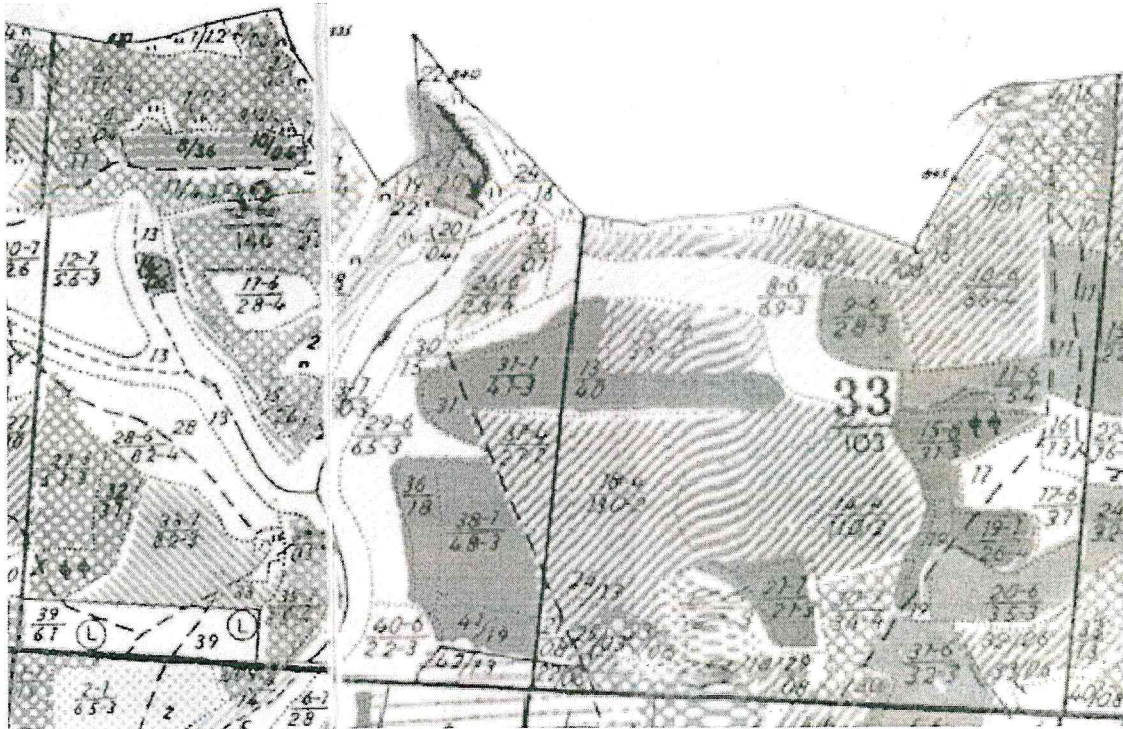
Лесничество (лесопарк) **Базарно-Карабулакское**

(название)

Участковое лесничество **Нееловское**, квартала 33,32

(название)

Собственность - Российской Федерации;



Первый заместитель
министра- начальник
управления лесного хозяйства
Колдаев А.В.

ФИО

31.07.2018

Дата

Подпись *А.В. Колдаев*



УТВЕРЖДАЮ

Первый заместитель министра-
начальник управления лесного хозяйства
министерства природных ресурсов
и экологии Саратовской области

А.В. Колдаев
« 03 » августа 20 18 г.
Колдаев А.В.
20 18 г.

Акт
лесопатологического обследования № 010/03

лесных насаждений Базарнокарабулакского лесничества (лесопарка)
Саратовской области (субъект Российской Федерации)

Способ лесопатологического обследования:

1. Визуальный

2. Инструментальный

Место проведения

Участковое лесничество	Урочище (дача)	Квартал (кварталы)	Выдел (выделы)	Площадь, га
1	2	3	4	5
Нееловское		71	19	1,4
Нееловское		71	26	26,0
Нееловское		71	28	3,5
Нееловское		71	30	4,4

Лесопатологическое обследование проведено на общей площади 35,3 га

1. Визуальное лесопатологическое обследование. *

Наземное

Дистанционное

1.1. На площади 35,3 га фактическая таксационная характеристика лесного насаждения соответствует (не соответствует) таксационному описанию (нужное подчеркнуть). Причины несоответствия:
длительный период после лесоустройства

Список участков с выявленными несоответствиями таксационным описаниям приведена в приложении № 1 к Акту.

1.2. Лесные насаждения с нарушенной и утраченной устойчивостью выявлены на площади 0 га.

Участковое лесничество	Урочище (дача)	Площадь, га		Причина ослабления (гибели)
		с нарушенной устойчивостью	с утраченной устойчивостью	
-	-	-	-	-

Состояние обследованных лесных насаждений приведено в приложениях 1.1. - 1.4. к Акту в зависимости от метода проведения ЛПО

1.3. В обследованных лесных участках прогнозируется:

Прогноз	Площадь, га
Ослабление лесных насаждений	-
Усыхание лесных насаждений различной степени	-
Развитие очагов вредных организмов	-

1.4. Обнаружено загрязнение лесного участка отходами и выбросами:

промышленными

бытовыми

Вид загрязнения	Размеры загрязнения			Объем, кубм	Площадь загрязнения, га
	длина, м	ширина, м	высота, м		
-	-	-	-	-	-
-	-	-	-	-	-

ЗАКЛЮЧЕНИЕ

Оценка текущего санитарного и лесопатологического состояния лесных насаждений, назначенные профилактические мероприятия по защите лесов, агитационные мероприятия:

На площади 35,3 га санитарное состояние насаждений удовлетворительное, насаждения устойчивые. Единично присутствуют деревья 5 - 8-й категорий состояния. Назначение мероприятий не требуется.

Исполнитель работ по проведению лесопатологического обследования:

Ф.И.О.

Тимохина Ю.В.

Подпись



* Раздел включается в акт, в случае проведения лесопатологического обследования визуальным способом.

Приложение 1
к акту лесопатологического обследования

Ведомость лесных участков с выявленными несоответствиями таксационным описаниям

1	2	3	4	5	6	7	8	9	Таксационная характеристика										Заложено пробных площадей		
									Источник данных	Год проведения лесосурейства	Номер квартала	Номер выдела	Площадь выдела, га	Целевое назначение лесов	Категория защитных лесов	Номер лесопатологического выдела	Площадь лесопатологического выдела, га	состав	порода	возраст, лет	средняя высота, м
ТО	1993	71	19	1,4	Защитные	Противоэрозийные	-	-	10С	С	38	12	12	12	СД	С2	0,9	2	150	-	-
Ф	2018	71	19	1,4	Защитные	Противоэрозийные	-	-	10С	С	63	16	20	20	СД	С2	0,9	2	200	-	-
ТО	1993	71	26	26	Защитные	Противоэрозийные	-	-	10Д	Д	65	15	18	18	ДУЗМ	С1	0,7	4	150	-	-
Ф	2018	71	26	26	Защитные	Противоэрозийные	-	-	10Д	Д	90	14	20	20	ДУЗМ	С1	0,7	4	150	-	-
ТО	1993	71	28	3,5	Защитные	Противоэрозийные	-	-	10Д	Д	65	14	18	18	ДУЗМ	С1	0,6	4	110	-	-
Ф	2018	71	28	3,5	Защитные	Противоэрозийные	-	-	10Д	Д	90	14	20	20	ДУЗМ	С1	0,6	4	130	-	-
ТО	1993	71	30	4,4	Защитные	Противоэрозийные	-	-	10Д	Д	45	12	12	12	ДУЗМ	С1	0,9	4	140	-	-
Ф	2018	71	30	4,4	Защитные	Противоэрозийные	-	-	10Д	Д	70	12	18	18	ДУЗМ	С1	0,7	4	140	-	-

Примечание:

ТО - таксационные описания

Ф - фактическая характеристика лесного насаждения

Исполнитель работ по проведению лесопатологического обследования:

Ф.И.О. Тимохина Ю.В.

Подпись



Результаты проведения лесопатологического обследования лесных насаждений за

Субъект Российской Федерации Саратовская область Лесничество (лесопарк) Б.-Карабулакское

Участковое лесничество Нееловское Урочище (лесная дача) -----

Номер квартала	Номер выдела	Площадь выдела, га	Целевое назначение лесов	Категория защитных лесов (код)	Номер лесопатологического выдела	Площадь лесопатологического выдела, га	Таксационная характеристика							Число деревьев на проб, шт.	Распределение деревьев по категориям состояния, % от запаса										Признаки повреждения деревьев (код)	Доля поврежденных деревьев, %	Причина ослабления, повреждения (код)	Подлежит рубке, %	Назначенные мероприятия						
							состав	порода	возраст, лет*	средняя высота, м*	средний диаметр, см*	тип леса	полнота*		бонитет	запас, куб. м/га*	ослабленные	сильно ослабленные	высыхающие	свежий сухостой	старый сухостой	свежий ветровал	старый ветровал	свежий бурелом					старый бурелом	аварийные досевы	вид	площадь, га			
1	2	3	4	5	6	7	8	9	10	11	12	13	14	15	16	17	18	19	20	21	22	23	24	25	26	27	28	29	30	31	32	33	34		
71	19	1,4	Защитные	142	-	-	10С	С	63*	16*	20*	СД	0,9	2	200*	94	0	1	1	1	1	1	1	1	0	0	0	133	139	142	2	822	830	-	-
71	26	26	Защитные	142	-	-	10Д	Д	90*	14*	20*	ДУЗМ	0,7	4	150	84	11	0	1	1	2	0	1	0	0	0	0	133	131	12	830	-	-	-	
71	28	3,5	Защитные	142	-	-	10Д	Д	90*	14*	20*	ДУЗМ	0,6	4	130*	97	0	2	0	0	1	0	1	0	0	0	0	142	2	822	-	-	-	-	
71	30	4,4	Защитные	142	-	-	10Д	Д	70*	12*	18*	ДУЗМ	0,7*	4	140	88	7	0	1	0	2	1	1	1	0	0	0	133	131	8	830	-	-	-	

Показатели, не соответствующие таксационному описанию отмечаются "**"

Примечания:

Причины ослабления, повреждения:

822 - Воздействие шквалистых и ураганных ветров прошлых лет, повлекшие слом стволов деревьев
830 - Засуха

Признаки повреждения деревьев:

133 - Усыхание вершины прошлых лет более 2/3 длины кроны
131 - Усыхание вершины прошлых лет менее 1/3 длины кроны
139 - Вывал деревьев под действием шквалистых и ураганных ветров
142 - Слом ствола под действием шквалистых и ураганных ветров.

Категория защитных лесов:

142 - Противозерозийные леса

Назначенные мероприятия (вид):

Исполнитель работ по проведению лесопатологического обследования:

ФИО Тимохина Ю.В.

Подпись

Дата составления документа 23.07.2018г. Телефон 8-8452620015

ВЫПИСКА ИЗ ГОСУДАРСТВЕННОГО ЛЕСНОГО РЕЕСТРА

на «31» июля 2018г.

Орган государственной власти, осуществляющий ведение государственного лесного реестра на территории Саратовской области: **министерство природных ресурсов и экологии Саратовской области в лице первого заместителя министра - начальника управления лесного хозяйства Колдаева А.В.**

Правообладатель земель лесного фонда на территории Саратовской области: **министерство природных ресурсов и экологии Саратовской области** (согласно п. 11 Положения о министерстве природных ресурсов и экологии Саратовской области, утвержденного постановлением Правительства Саратовской области от 08 октября 2013 г. № 537-П «Вопросы министерства природных ресурсов и экологии Саратовской области» и п.п. 2 п.1 ст. 83 Лесного кодекса РФ)

Заявитель: Министерство природных ресурсов и экологии Саратовской области
(во исполнении пункта 1.7 протокола совещания Департамента лесного хозяйства по Приволжскому федеральному округу, ФБУ «Рослесозащита» №01-05/3678 от 27.12.2016)

Информация по запрашиваемому лесному участку:

Собственность: Российской Федерации

Категория земель: земли лесного фонда

ХАРАКТЕРИСТИКА ЛЕСНОГО УЧАСТКА

Адрес (местоположение) лесного участка: Базарно-Карабулакский район

Лесничество	Базарно-Карабулакское
Участковое лесничество	Нееловское
Общая площадь, га	35,3
Категория лесов	Защитные
Категория защитности лесов	Ценные леса: противоэрозионные леса
Возможный вид использования	Заготовка древесины

Таксационная характеристика лесного участка (по материалам лесоустройства 1994 г.):

№ квартала	№ выдела	Площадь, га	Состав	Возраст	Высота	Диаметр	Бонитет	Тип леса	ТУМ	Полнота	Запас, м3/га
71	19	1,4	Культуры 10С+ДНН	38	12	12	2	СД	С2	0,9	150
71	28	3,5	10ДНН	65	14	18	4	ДУЗМ	С1	0,6	110
71	30	4,4	10ДНН	45	12	12	4	ДУЗМ	С1	0,9	140
71	26	26,0	10ДНН	65	15	18	4	ДУЗМ	С1	0,7	150
Итого		35,3									

Наименование, местонахождение юридического лица /ФИО физического лица/ - **лесопользователя (арендатора) отсутствует**

(договор аренды лесного участка, постоянное (бессрочное) пользование лесным участком, договор безвозмездного срочного пользования лесным участком, реквизиты договора, срок пользования)

Особые отметки: нет.

Приложение к акту лесопатологического обследования №010/03

Первый заместитель министра -
начальник управления лесного
хозяйства

Колдаев А.В.

ФИО



31.07.2018

Подпись

Дата

МП

Карта-схема расположения и границы лесного участка

Саратовская область

(субъект Российской Федерации, муниципальное образование)

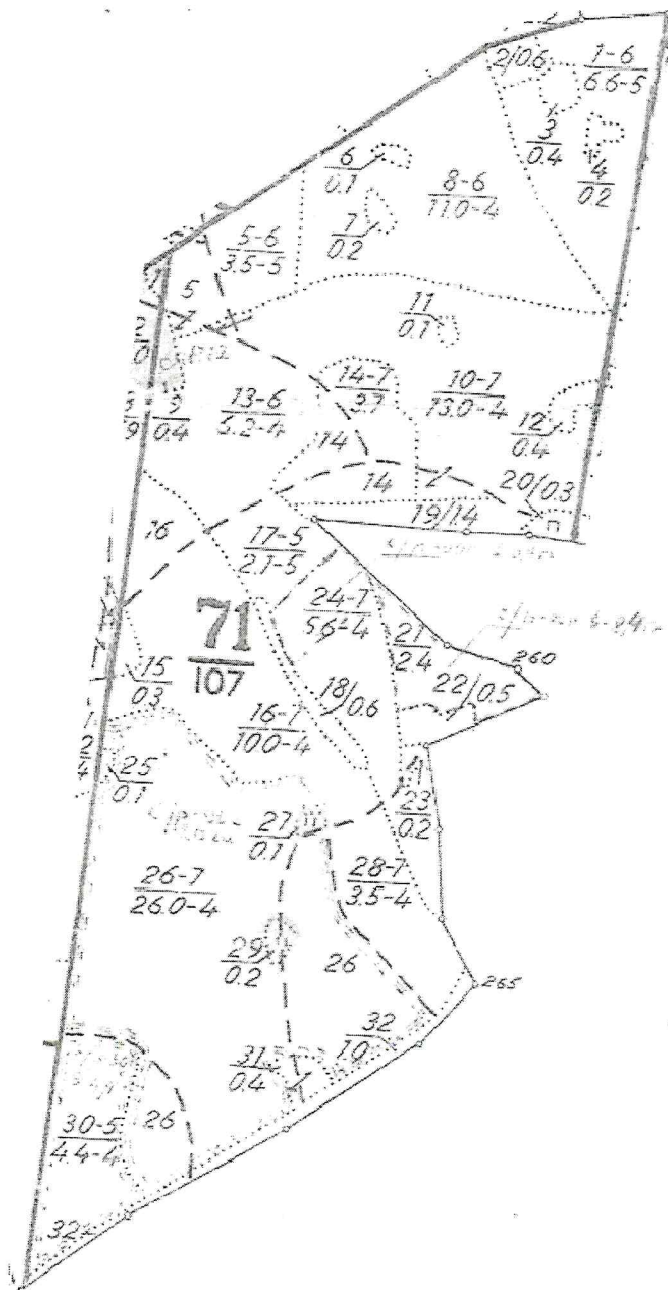
Лесничество (лесопарк) **Базарно-Карабулакское**

(название)

Участковое лесничество **Нееловское, квартал 71**

(название)

Собственность - Российской Федерации;



Первый заместитель министра-начальник управления лесного хозяйства

Колдаев А.В.

ФИО

31.07.2018 Подпись

Дата

МП



УТВЕРЖДАЮ
Первый заместитель министра-
начальник управления лесного хозяйства
министерства природных ресурсов
и экологии Саратовской области

Колдаев А.В.
« 03 » августа 20 18 г.

Акт
лесопатологического обследования № 011/03

лесных насаждений Базарнокарабулакского лесничества (лесопарка)
Саратовской области (субъект Российской Федерации)

Способ лесопатологического обследования:

1. Визуальный 2. Инструментальный

Место проведения

Участковое лесничество	Урочище (дача)	Квартал (кварталы)	Выдел (выделы)	Площадь, га
1	2	3	4	5
Нееловское		79	33	0,5

Лесопатологическое обследование проведено на общей площади 0,5 га

1. Визуальное лесопатологическое обследование. *

Наземное Дистанционное

1.1. На площади 0,5 га фактическая таксационная характеристика лесного насаждения соответствует (не соответствует) таксационному описанию (нужное подчеркнуть). Причины несоответствия:
длительный период после лесоустройства

Список участков с выявленными несоответствиями таксационным описаниям приведена в приложении № 1 к Акту.

1.2. Лесные насаждения с нарушенной и утраченной устойчивостью выявлены на площади 0 га.

Участковое лесничество	Урочище (дача)	Площадь, га		Причина ослабления (гибели)
		с нарушенной устойчивостью	с утраченной устойчивостью	
-	-	-	-	-

Состояние обследованных лесных насаждений приведено в приложениях 1.1. - 1.4. к Акту в зависимости от метода проведения ЛПО

1.3. В обследованных лесных участках прогнозируется:

Прогноз	Площадь, га
Ослабление лесных насаждений	-
Усыхание лесных насаждений различной степени	-
Развитие очагов вредных организмов	-

1.4. Обнаружено загрязнение лесного участка отходами и выбросами:

промышленными

бытовыми

Вид загрязнения	Размеры загрязнения			Объем, кубм	Площадь загрязнения, га
	длина, м	ширина, м	высота, м		
-	-	-	-	-	-
-	-	-	-	-	-

ЗАКЛЮЧЕНИЕ

Оценка текущего санитарного и лесопатологического состояния лесных насаждений, назначенные профилактические мероприятия по защите лесов, агитационные мероприятия:

На площади 0,5 га санитарное состояние насаждений удовлетворительное, насаждения устойчивые. Единично присутствуют деревья 5, 6, 7 и 8-й категорий состояния. Назначение мероприятий не требуется.

Исполнитель работ по проведению лесопатологического обследования:

Ф.И.О.

Тимохина Ю.В.

Подпись



* Раздел включается в акт, в случае проведения лесопатологического обследования визуальным способом.

Приложение 1
к акту лесопатологического обследования

Ведомость лесных участков с выявленными несоответствиями таксационным описаниям

1	2	3	4	5	6	7	8	9	Таксационная характеристика										Заложено пробных площадей				
									Источник данных	Год проведения лесосурьейства	Номер квартала	Номер выдела	Площадь выдела, га	Целевое назначение лесов	Категория защитных лесов	Номер лесопатологического выдела	Площадь лесопатологического выдела, га	состав	порода	возраст, лет	средняя высота, м	средний диаметр, см	тип леса
ТО	1993	79	33	0,5	Защитные	Противоэрозийные	-	-	-	10С+Ос	С	140	24	48	СЗЛР	В2	0,5	3	230	-	-	-	-
Ф	2018	79	33	0,5	Защитные	Противоэрозийные	-	-	-	6С2Д1ОС1Л1С	Л1С	165	24	48	СЗЛР	В2	0,5	3	230	-	-	-	-

Примечание:

ТО - таксационные описания

Ф - фактическая характеристика лесного насаждения

Исполнитель работ по проведению лесопатологического обследования:

Ф.И.О. Тимохина Ю.В.

Подпись



ВЫПИСКА ИЗ ГОСУДАРСТВЕННОГО ЛЕСНОГО РЕЕСТРА

на «31» июля 2018г.

Орган государственной власти, осуществляющий ведение государственного лесного реестра на территории Саратовской области: **министерство природных ресурсов и экологии Саратовской области в лице первого заместителя министра - начальника управления лесного хозяйства Колдаева А.В.**

Правообладатель земель лесного фонда на территории Саратовской области: **министерство природных ресурсов и экологии Саратовской области** (согласно п. 11 Положения о министерстве природных ресурсов и экологии Саратовской области, утвержденного постановлением Правительства Саратовской области от 08 октября 2013 г. № 537-П «Вопросы министерства природных ресурсов и экологии Саратовской области» и п.п. 2 п.1 ст. 83 Лесного кодекса РФ)

Заявитель: Министерство природных ресурсов и экологии Саратовской области
(во исполнении пункта 1.7 протокола совещания Департамента лесного хозяйства по Приволжскому федеральному округу, ФБУ «Рослесозащита» №01-05/3678 от 27.12.2016)

Информация по запрашиваемому лесному участку:

Собственность: Российской Федерации

Категория земель: земли лесного фонда

ХАРАКТЕРИСТИКА ЛЕСНОГО УЧАСТКА

Адрес (местоположение) лесного участка: Базарно-Карабулакский район

Лесничество	Базарно-Карабулакское
Участковое лесничество	Нееловское
Общая площадь, га	0,5
Категория лесов	Защитные
Категория защитности лесов	леса, выполняющие функции защиты природных и иных объектов: лесопарковые зоны
Возможный вид использования	Заготовка древесины

Таксационная характеристика лесного участка (по материалам лесоустройства 1994 г.):

№ квартала	№ выдела	Площадь, га	Состав	Возраст	Высота	Диаметр	Бонитет	Тип леса	ТУМ	Полнота	Запас, м3/га
79	33	0,5	10С+Ос	140	24	48	3	едтр	В2	0,5	230
Итого		0,5									

Наименование, местонахождение юридического лица /ФИО физического лица/ - **лесопользователя (арендатора) отсутствует**

(договор аренды лесного участка, постоянное (бессрочное) пользование лесным участком, договор безвозмездного срочного пользования лесным участком, реквизиты договора, срок пользования)

Особые отметки: нет.

Примечание: к акту лесопатологического обследования №011/03.

Первый заместитель министра -
начальник управления лесного
хозяйства

Колдаев А.В.

ФИО

31.07.2018

Дата

Подпись



МП

Карта-схема расположения и границы лесного участка

Саратовская область

(субъект Российской Федерации, муниципальное образование)

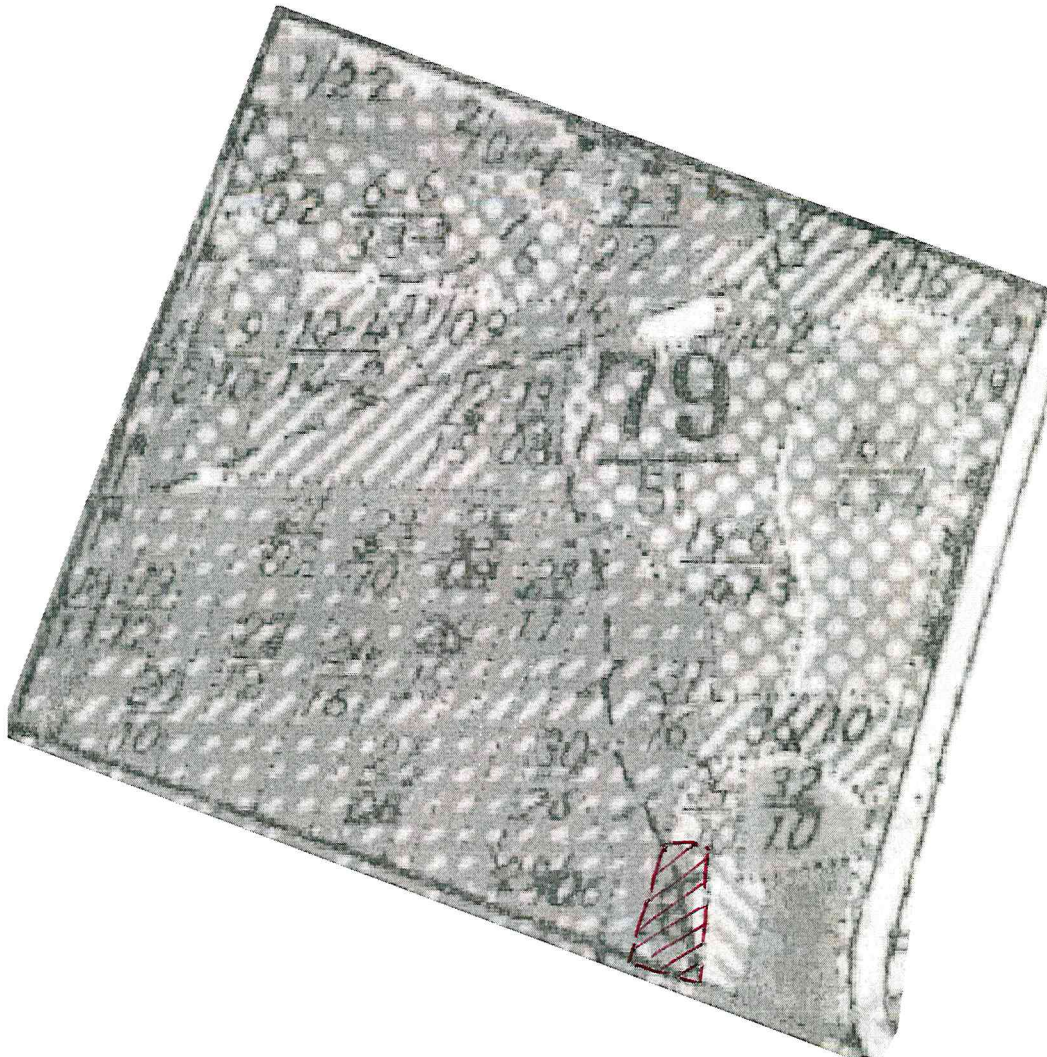
Лесничество (лесопарк) **Базарно-Карабулакское**

(название)

Участковое лесничество **Нееловское**, квартал 79

(название)

Собственность - Российской Федерации;



Первый заместитель
министра- начальник
управления лесного хозяйства
Колдаев А.В.

ФИО




31.07.2018 Подпись *А.В. Колдаев*

Дата

МП

УТВЕРЖДАЮ

Первый заместитель министра-
начальник управления лесного хозяйства
министерства природных ресурсов
и экологии Саратовской области


Колдаев А.В.
« 03 » августа 20 18 г.

Акт
лесопатологического обследования № 012/03

лесных насаждений Базарнокарабулакского лесничества (лесопарка)
Саратовской области (субъект Российской Федерации)

Способ лесопатологического обследования:

1. Визуальный

2. Инструментальный

Место проведения

Участковое лесничество	Урочище (дача)	Квартал (кварталы)	Выдел (выделы)	Площадь, га
1	2	3	4	5
Нееловское		88	4	2,4

Лесопатологическое обследование проведено на общей площади 2,4 га

1. Визуальное лесопатологическое обследование. *

Наземное

Дистанционное

1.1. На площади 2,4 га фактическая таксационная характеристика лесного насаждения соответствует (не соответствует) таксационному описанию (нужное подчеркнуть). Причины несоответствия:
длительный период после лесоустройства

Список участков с выявленными несоответствиями таксационным описаниям приведена в приложении № 1 к Акту.

1.2. Лесные насаждения с нарушенной и утраченной устойчивостью выявлены на площади 0 га.

Участковое лесничество	Урочище (дача)	Площадь, га		Причина ослабления (гибели)
		с нарушенной устойчивостью	с утраченной устойчивостью	
-	-	-	-	-

Состояние обследованных лесных насаждений приведено в приложениях 1.1. - 1.4. к Акту в зависимости от метода проведения ЛПО

1.3. В обследованных лесных участках прогнозируется:

Прогноз	Площадь, га
Ослабление лесных насаждений	-
Усыхание лесных насаждений различной степени	-
Развитие очагов вредных организмов	-

1.4. Обнаружено загрязнение лесного участка отходами и выбросами:

промышленными

бытовыми

Вид загрязнения	Размеры загрязнения			Объем, кубм	Площадь загрязнения, га
	длина, м	ширина, м	высота, м		
-	-	-	-	-	-
-	-	-	-	-	-

ЗАКЛЮЧЕНИЕ

Оценка текущего санитарного и лесопатологического состояния лесных насаждений, назначенные профилактические мероприятия по защите лесов, агитационные мероприятия:

На площади 2,4 санитарное состояние насаждений удовлетворительное, насаждения устойчивые. Единично присутствуют деревья 5, 6, 7 и 8-й категорий состояния. Назначение мероприятий не требуется.

Исполнитель работ по проведению лесопатологического обследования:

Ф.И.О.

Тимохина Ю.В.

Подпись



* Раздел включается в акт, в случае проведения лесопатологического обследования визуальным способом.

Приложение 1

к акту лесопатологического обследования

Ведомость лесных участков с выявленными несоответствиями таксационным описаниям

1	2	3	4	5	6	7	8	9	Таксационная характеристика										Заложено пробных площадей				
									Источник данных	Год проведения лесосурьейства	Номер квартала	Номер выдела	Площадь выдела, га	Целевое назначение лесов	Категория защитных лесов	Номер лесопатологического выдела	Площадь выдела	лесопатологического выдела,	состав	порода	возраст, лет	средняя высота, м	средний диаметр, см
ТО	1993	88	4	2,4	Защитные	Противоэрозийные	-	-	10С	С	80	23	30	СДТР	В2	0,6	2	250	-	-	-	-	-
Ф	2018	88	4	2,4	Защитные	Противоэрозийные	-	-	10С	С	105	23	32	СДТР	В2	0,6	2	280	-	-	-	-	-

Примечание:

ТО - таксационные описания

Ф - фактическая характеристика лесного насаждения

Исполнитель работ по проведению лесопатологического обследования:

Ф.И.О. Тимохина Ю.В.

Подпись

Результаты проведения лесопатологического обследования лесных насаждений за

Субъект Российской Федерации Саратовская область Лесничество (лесопарк) Б-Карабулакское
Участковое лесничество Несловское Урочище (лесная дача) -----

Номер квартала	Номер выдела	Площадь выдела, га	Целевое назначение лесов	Категория защитных лесов (код)	Номер лесопатологического выдела	Площадь лесопатологического выдела, га	Таксационная характеристика										Число деревьев на пробе, шт.	Распределение деревьев по категориям состояния, % от запаса										Признаки повреждения деревьев (код)	Причина ослабления, повреждения (код)	Доля поврежденных деревьев, %	Подлежит рубке, %	Назначенные мероприятия			
							состав	попоя	возраст, лет*	средняя высота, м*	средний диаметр, см*	тип леса	полнота*	фонитет	запас, куб. м/га*	без признаков ослабления		ослабленные	сильно ослабленные	усыхающие	свежий сухостой	старый сухостой	свежий ветровал	старый ветровал	свежий бурелом	старый бурелом	аварийные дубовья					Признаки повреждения деревьев (код)	Причина ослабления, повреждения (код)	Площадь, га	вид
1	2	3	4	5	6	7	8	9	10	11	12	13	14	15	16	17	18	19	20	21	22	23	24	25	26	27	28	29	30	31	32	33	34		
88	4	2,4	Защитные	142	-	-	10С	С	105*	23	32*	СДТР	0,6	2	280*	17	73	16	3	2	0	3	1	1	0	0	133	132	139	160	822	830	630	-	-

Показатели, не соответствующие таксационному описанию отмечаются "нк"

Примечания:

Причины ослабления, повреждения:

822 - Воздействие шквальных и ураганных ветров прошлых лет, повлекшие слом стволов деревьев

830 - Засуха

630 - Внутривидовая конкуренция

Признаки повреждения деревьев:

131 - Усыхание верхины прошлых лет менее 1/3 длины кроны

133 - Усыхание верхины прошлых лет более 2/3 длины кроны

139 - Вывал деревьев под действием шквальных и ураганных ветров

160 - Ажурность кроны.

Категория защитных лесов:

142 - Противозойзонные леса

Назначенные мероприятия (вид):

Исполнитель работ по проведению лесопатологического обследования:

ФИО Тимохина Ю.В.

Подпись



Дата составления документа 23.07.2018г Телефон 8-8452620015

ВЫПИСКА ИЗ ГОСУДАРСТВЕННОГО ЛЕСНОГО РЕЕСТРА

на «31» июня 2018г.

Орган государственной власти, осуществляющий ведение государственного лесного реестра на территории Саратовской области: **министерство природных ресурсов и экологии Саратовской области в лице первого заместителя министра - начальника управления лесного хозяйства Колдаева А.В.**

Правообладатель земель лесного фонда на территории Саратовской области: **министерство природных ресурсов и экологии Саратовской области** (согласно п. 11 Положения о министерстве природных ресурсов и экологии Саратовской области, утвержденного постановлением Правительства Саратовской области от 08 октября 2013 г. № 537-П «Вопросы министерства природных ресурсов и экологии Саратовской области» и п.п. 2 п.1 ст. 83 Лесного кодекса РФ)

Заявитель: Министерство природных ресурсов и экологии Саратовской области
(во исполнении пункта 1.7 протокола совещания Департамента лесного хозяйства по Приволжскому федеральному округу, ФБУ «Рослесозащита» №01-05/3678 от 27.12.2016)

Информация по запрашиваемому лесному участку:

Собственность: Российской Федерации

Категория земель: земли лесного фонда

ХАРАКТЕРИСТИКА ЛЕСНОГО УЧАСТКА

Адрес (местоположение) лесного участка: Базарно-Карабулакский район

Лесничество	Базарно-Карабулакское
Участковое лесничество	Нееловское
Общая площадь, га	2,4
Категория лесов	Защитные
Категория защитности лесов	Ценные леса: противозерозийные леса
Возможный вид использования	Заготовка древесины

Таксационная характеристика лесного участка (по материалам лесоустройства 1994 г.):

№ квартала	№ выдела	Площадь, га	Состав	Возраст	Высота	Диаметр	Бонитет	Тип леса	ТУМ	Полнота	Запас, м3/га
88	4	2,4	10С	80	23	30	2	сдтр	В2	0,6	250
Итого		2,4									

Наименование, местонахождение юридического лица /ФИО физического лица/ - **лесопользователя (арендатора) отсутствует**

(договор аренды лесного участка, постоянное (бессрочное) пользование лесным участком, договор безвозмездного срочного пользования лесным участком, реквизиты договора, срок пользования)

Особые отметки: нет.

Примечание: к акту лесопатологического обследования №012/03.

Первый заместитель министра -
начальник управления лесного
хозяйства

Колдаев А.В.

ФИО

31.07.2018 Подпись

Дата



Карта-схема расположения и границы лесного участка

Саратовская область

(субъект Российской Федерации, муниципальное образование)

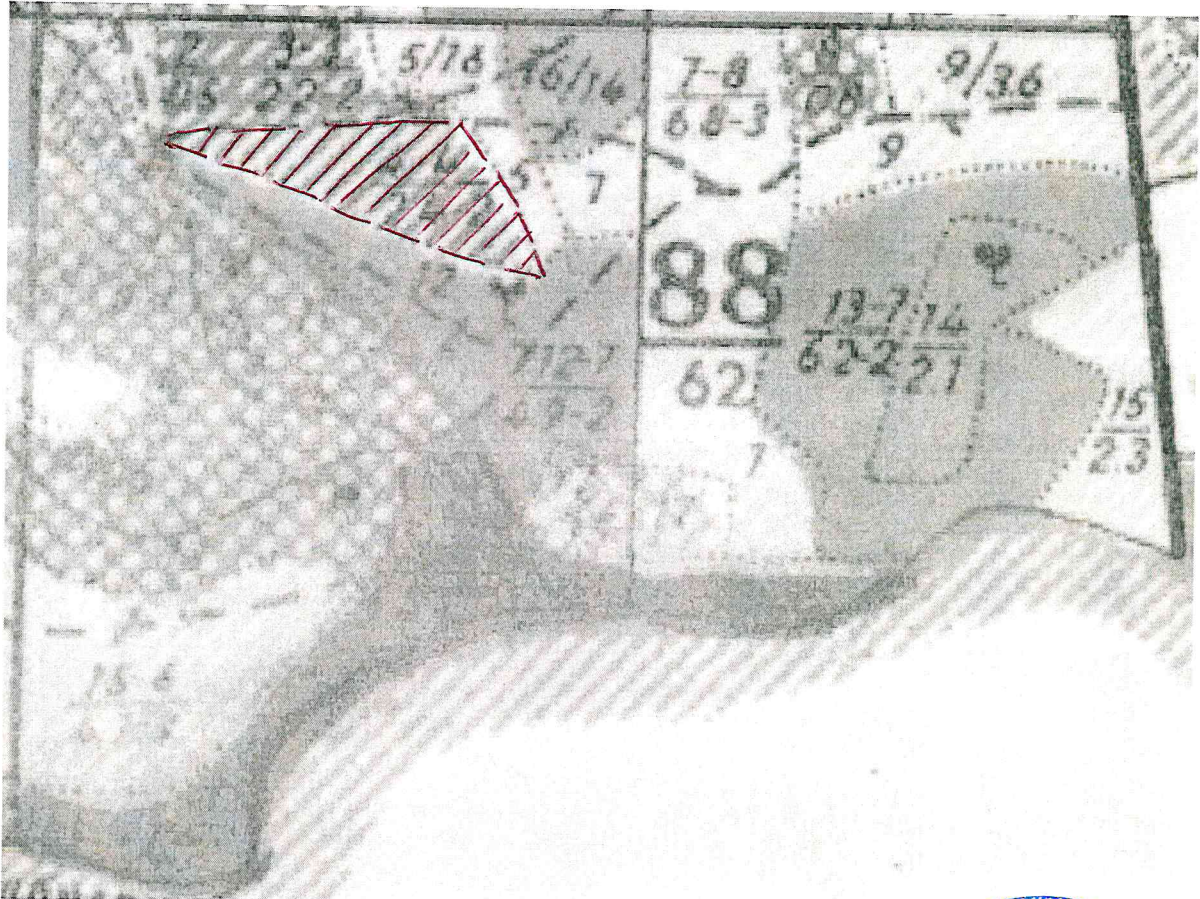
Лесничество (лесопарк) **Базарно-Карабулакское**

(название)

Участковое лесничество **Нееловское**, квартал 88

(название)

Собственность - Российской Федерации;



Первый заместитель
министра- начальник
управления лесного хозяйства
Колдаев А.В.

ФИО



31.07.2018

Дата

Подпись

МП