

УТВЕРЖДАЮ:

Первый заместитель министра - начальник управления  
лесного хозяйства министерства природных ресурсов и  
экологии Саратовской области

А.В. Колдаев  
«28» декабря 2017г.

Акт  
лесопатологического обследования №  
018/06

лесных насаждений Балтайского лесничества (лесопарка)  
Саратовской области (субъект Российской Федерации)

Способ лесопатологического обследования: 1. Визуальный

2. Инструментальный

Место проведения:

Участковое лесничество	Урочище (дача)	Квартал (кварталы)	Выдел (выделы)	Площадь, га
1	2	3	4	5
Барнуковское	-	21	6	5,3
Барнуковское	-	21	23	5,1

Лесопатологическое обследование проведено на общей площади 10,4 га.

1. Визуальное лесопатологическое обследование.\*

Наземное

Дистанционное

1.1. На площади 10,4 га фактическая таксационная характеристика лесного насаждения соответствует (не соответствует) таксационному описанию (нужное подчеркнуть). Причины несоответствия: таксационное описание 1995 года.

Список участков с выявленными несоответствиями приведён в приложении 1 к настоящему Акту.

1.2. Лесные насаждения с нарушенной и утраченной устойчивостью выявлены на площади 0 га:

Участковое лесничество	Урочище (дача)	Площадь, га		Причина ослабления(гибели)
		с нарушенной устойчивостью	с утраченной устойчивостью	
1	2	3	4	5
Барнуковское	–	0,0	0,0	–
Итого:	–	0,0	0,0	–

Состояние обследованных лесных насаждений приведено в приложениях 1.1–1.4 к Акту в зависимости от метода проведения ЛПО.

1.3. В обследованных лесных участках прогнозируется:

Прогноз	Площадь, га
Ослабление лесных насаждений	0,0
Усыхание лесных насаждений различной степени	0,0
Развитие очагов вредных организмов	0,0

1.4. Обнаружено загрязнение лесного участка отходами и выбросами:

промышленными

бытовыми

Вид загрязнения	Размеры загрязнения			Объём, кубм	Площадь загрязнения, га
	длина, м	ширина, м	высота, м		
–	–	–	–	–	–

## ЗАКЛЮЧЕНИЕ

Оценка текущего санитарного и лесопатологического состояния лесных насаждений, назначенные профилактические мероприятия по защите лесов, агитационные мероприятия:

На площади 10,4 га санитарное состояние насаждений – удовлетворительное, насаждения устойчивые. Присутствуют ослабленные, сильно ослабленные и ослабленные деревья 2-4 категории состояния в малом количестве, а также единично 6-й и 8-й категорий состояния. Назначение мероприятий не требуется.

Исполнитель работ по проведению лесопатологического обследования:

Ф.И.О. Тимохина Ю.В.

Подпись 

\* Раздел включается в акт, в случае проведения лесопатологического обследования визуальным способом

18, 12, 2017 г.

Приложение 1  
к акту лесопатологического обследования  
Ведомость лесных участков с выявленными несоответствиями таксационным описаниям

1	2	3	4	5	6	7	8	9	10	Таксационная характеристика								Заложено			
										Источник данных	Год проведения лесопроцесса	Номер квартала	Номер выдела	Площадь выдела, га	Целевое назначение лесов	Категория защитных лесов	Номер лесопатологического выдела	Площадь лесопатологического выдела, га	Состав	Порода	Возраст, лет
ТО	1995	21	6	5,3	Защитные	Противоэрозионные	-	-	10Д	Д	12	5	8	ДБМ	С1 2	6	3	20	-	-	-
Ф	2017	21	6	5,3	Защитные	Противоэрозионные	-	-	10Д	Д	34	5	8	ДБМ	С1 2	6	3	20	-	-	-
ТО	1995	21	23	5,1	Защитные	Противоэрозионные	-	-	10Д	Д	65	12	20	ДБМ	С1 2	6	5	90	-	-	-
Ф	2017	21	23	5,1	Защитные	Противоэрозионные	-	-	10Д	Д	87	12	20	ДБМ	С1 2	6	5	90	-	-	-

Примечание:

ТО - таксационные описания

Ф - фактическая характеристика лесного насаждения

Исполнитель работ по проведению лесопатологического обследования:

Ф.И.О. Тимохина Ю.В.

Подпись



Приложение 1.1  
к акту лесопатологического обследования

Результаты проведения лесопатологического обследования лесных насаждений за октябрь 2017г.

(месяц)

Субъект Российской Федерации Саратовская область Лесничество (лесопарк) Балтайское  
Участковое лесничество Барнуковское Урочище (лесная дача) -----

Номер квартала	Номер выдела	Площадь выдела, га	Целевое назначение лесов	Категория защитных лесов (код)	Номер лесопатологического выдела	Площадь лесопатологического выдела, га	Таксационная характеристика										Распределение деревьев по категориям состояния, % от запаса										Признаки повреждения деревьев (код)	Причина ослабления, повреждения (код)	Полный рубке, %	Назначенные мероприятия					
							состав	порода	возраст, лет*	средняя высота, м	средний диаметр, см	тип леса	полнота	бонитет	запас, куб. м/га	число деревьев на проб, шт.	без признаков ослабления	ослабленные	сильно ослабленные	усыхающие	свежий сухостой	старый сухостой	свежий ветровал	старый ветровал	свежий бурелом	старый бурелом				аварийные лесовы	Признаки повреждения деревьев (код)	Доля поврежденных деревьев, %	Площадь рубке, га	вид	площадь, га
1	2	3	4	5	6	7	8	9	10	11	12	13	14	15	16	17	18	19	20	21	22	23	24	25	26	27	28	29	30	31	32	33	34		
21	6	5,3	Защитные	142	-	-	10Д	Д	34	5	8	ДБМ	0,6	3	20	-	90	7	3	0	0	0	0	0	0	0	160	111	10	830	820	0	371	5,3	
21	23	5,1	Защитные	142	-	-	10Д	Д	87	12	20	ДБМ	0,6	5	90	-	80	11	0	3	0	4	0	2	0	0	133	131	14	830	820	0	371	5,1	
Всего:		10,4																																	

Показатели, не соответствующие таксационному описанию отмечаются \*\*\*

Примечания:

Причины ослабления, повреждения:

820 - Погодные условия

830 - Засуха

Признаки повреждения деревьев:

160 - Ажурность кроны

111 - Усыхание менее 1/4 ветвей в кроне прошлых лет

131 - Усыхание вершины прошлых лет менее 1/3 длины кроны

133 - Усыхание вершины прошлых лет более 2/3 длины кроны

142 - Слом ствола под действием шквальных и ураганных ветров.

Категория защитных лесов:

142 - Противозонозные леса

Назначенные мероприятия (вид):

371 - Визуальное лесопатологическое обследование.

Исполнитель работ по проведению лесопатологического обследования:

ФИО Тимохина Ю.В.

Подпись

Дата составления документа 24.10.2017г.

Телефон 88452620015

# ВЫПИСКА ИЗ ГОСУДАРСТВЕННОГО ЛЕСНОГО РЕЕСТРА

на «27» декабря 2017г.

Орган государственной власти, осуществляющий ведение государственного лесного реестра на территории Саратовской области: **министерство природных ресурсов и экологии Саратовской области в лице первого заместителя министра - начальника управления лесного хозяйства Колдаева А.В.**

Правообладатель земель лесного фонда на территории Саратовской области: **министерство природных ресурсов и экологии Саратовской области** (согласно п. 11 Положения о министерстве природных ресурсов и экологии Саратовской области, утвержденного постановлением Правительства Саратовской области от 08 октября 2013 г. № 537-П «Вопросы министерства природных ресурсов и экологии Саратовской области» и п.п. 2 п.1 ст. 83 Лесного кодекса РФ)

**Заявитель: Министерство природных ресурсов и экологии Саратовской области**  
(во исполнении пункта 1.7 протокола совещания Департамента лесного хозяйства по Приволжскому федеральному округу, ФБУ «Рослесозащита» №01-05/3678 от 27.12.2016)

## Информация по запрашиваемому лесному участку:

Собственность: Российской Федерации

Категория земель: земли лесного фонда

## ХАРАКТЕРИСТИКА ЛЕСНОГО УЧАСТКА

Адрес (местоположение) лесного участка: Балтайский район

Лесничество	Балтайское
Участковое лесничество	Барнуковское
Общая площадь, га	10,4
Категория лесов	Защитные
Категория защитности лесов	Ценные леса: противоэрозионные леса
Возможный вид использования	Заготовка древесины

Таксационная характеристика лесного участка (по материалам лесоустройства 1995 г.):

№ квартала	№ выдела	Площадь, га	Состав	Возраст	Высота	Диаметр	Бонитет	Тип леса	ТУМ	Полнота	Запас, м3/га
21	6	5,3	10ДНН+ОС+Б	12	5	8	3	ДБМ	С1 2	0,6	20
21	23	5,1	9ДНН+Б	65	12	20	5	ДБМ	С1 2	0,6	90
<b>Итого</b>		<b>10,4</b>									

Наименование, местонахождение юридического лица /ФИО физического лица/ **лесопользователя (арендатора) / Документы – договор аренды лесного участка отсутствует**

(договор аренды лесного участка, постоянное (бессрочное) пользование лесным участком, договор безвозмездного срочного пользования лесным участком, реквизиты договора, срок пользования)

Особые отметки: нет.

Приложение: к акту лесопатологического обследования №018/06.

Первый заместитель министра-  
начальник управления лесного  
хозяйства

**Колдаев А.В.**

ФИО

Дата

27.12.2017



# Карта-схема расположения и границы лесного участка

**Саратовская область**

(субъект Российской Федерации, муниципальное образование)

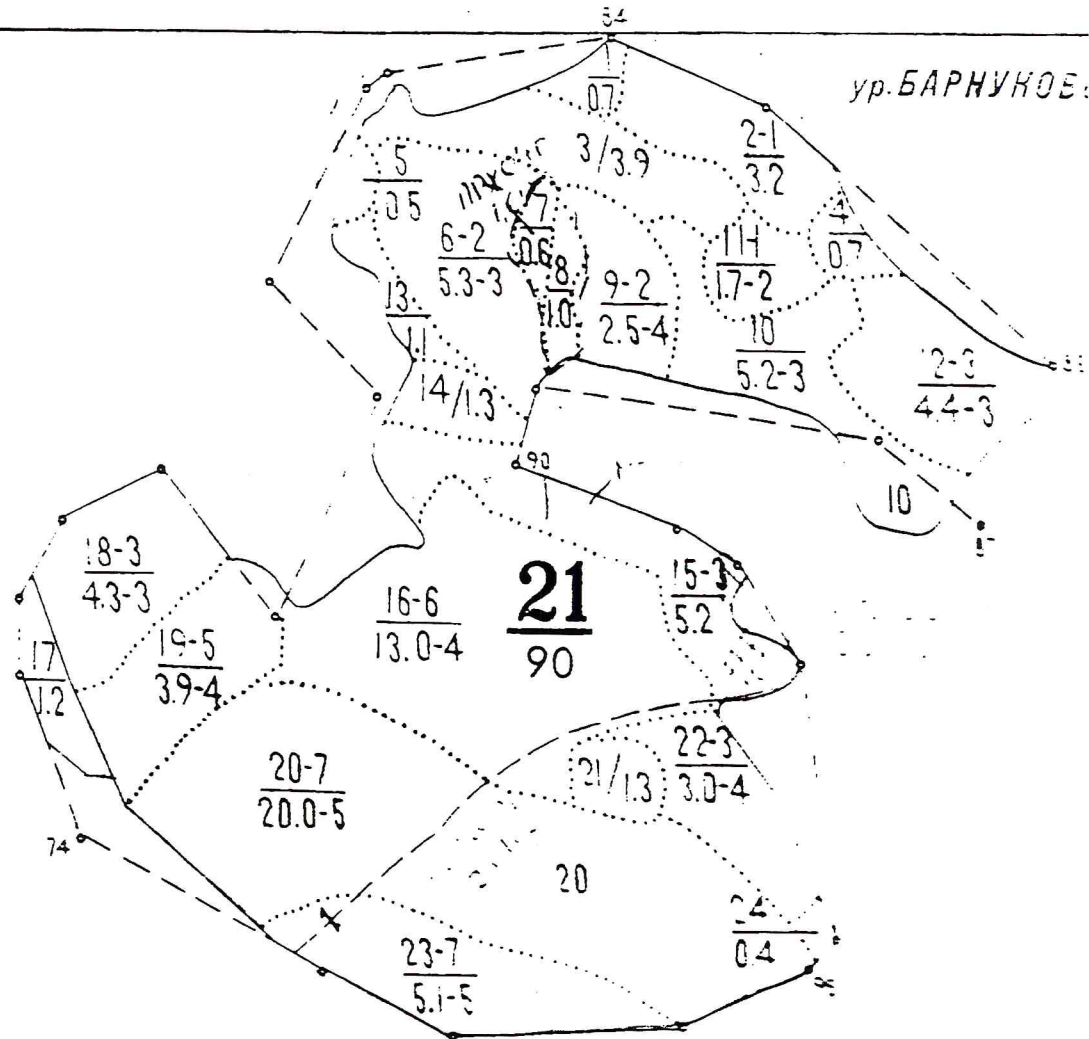
Лесничество (лесопарк) **Балтайское**

(название)

Участковое лесничество **Барнуковское**, квартал 21

(название)

Собственность - Российской Федерации;




Первый заместитель  
министра - начальник  
управления лесного  
хозяйства

**Колдаев А.В.**

ФИО

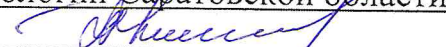
27.12.201

Дата



УТВЕРЖДАЮ:

Первый заместитель министра - начальник управления  
лесного хозяйства министерства природных ресурсов и  
экологии Саратовской области

 А.В. Колдаев

«28» декабря 2017г.

Акт  
лесопатологического обследования №  
019/06

лесных насаждений Балтайского лесничества (лесопарка)  
Саратовской области (субъект Российской Федерации)

Способ лесопатологического обследования: 1. Визуальный



2. Инструментальный



Место проведения:

Участковое лесничество	Урочище (дача)	Квартал (кварталы)	Выдел (выделы)	Площадь, га
1	2	3	4	5
Барнуковское	—	70	1	9,0
Барнуковское	—	70	10	36,0
Барнуковское	—	70	11	4,2

Лесопатологическое обследование проведено на общей площади 49,2 га.

1. Визуальное лесопатологическое обследование.\*

Наземное

Дистанционное

1:1. На площади 49,2 га фактическая таксационная характеристика лесного насаждения соответствует (не соответствует) таксационному описанию (нужное подчеркнуть). Причины несоответствия: таксационное описание 1995 года.

Список участков с выявленными несоответствиями приведён в приложении 1 к настоящему Акту.

1.2. Лесные насаждения с нарушенной и утраченной устойчивостью выявлены на площади \_\_\_\_\_ 0 \_\_\_\_\_ га:

Участковое лесничество	Урочище (дача)	Площадь, га		Причина ослабления(гибели)
		с нарушенной устойчивостью	с утраченной устойчивостью	
1	2	3	4	5
Барнуковское	–	0,0	0,0	–
Итого:	–	0,0	0,0	–

Состояние обследованных лесных насаждений приведено в приложениях 1.1–1.4 к Акту в зависимости от метода проведения ЛПО.

1.3. В обследованных лесных участках прогнозируется:

Прогноз	Площадь, га
Ослабление лесных насаждений	0,0
Усыхание лесных насаждений различной степени	0,0
Развитие очагов вредных организмов	0,0

1.4. Обнаружено загрязнение лесного участка отходами и выбросами:

промышленными

бытовыми

Вид загрязнения	Размеры загрязнения			Объем, кубм	Площадь загрязнения, га
	длина, м	ширина, м	высота, м		
–	–	–	–	–	–

## ЗАКЛЮЧЕНИЕ

Оценка текущего санитарного и лесопатологического состояния лесных насаждений, назначенные профилактические мероприятия по защите лесов, агитационные мероприятия:

На площади 49,2 га санитарное состояние насаждений – удовлетворительное, насаждения устойчивые. Присутствуют ослабленные, сильно ослабленные и ослабленные деревья 2-4 категории состояния в малом количестве, а также единично 6-й и 8-й категорий состояния. Назначение мероприятий не требуется.

Исполнитель работ по проведению лесопатологического обследования:

Ф.И.О. Тимохина Ю.В.

Подпись \_\_\_\_\_

\* Раздел включается в акт, в случае проведения лесопатологического обследования визуальным способом

18.12.2017 г.





Приложение 1.1  
к акту лесопатологического обследования  
Результаты проведения лесопатологического обследования лесных насаждений за октябрь 2017г.  
(месяц)

Субъект Российской Федерации Саратовская обл. Лесничество (лесопарк) Балтайское  
Участковое лесничество Баруновское Урочище (лесная дача) - - - - -

1	2	3	4	5	6	7	Таксационная характеристика						Распределение деревьев по категориям состояния, % от запаса										Признаки поврежденных деревьев (код)	Доля поврежденных деревьев, %	Причина ослабления, повреждения (код)	Подлежит рубке, %	Назначенные мероприятия								
							8	9	10	11	12	13	14	15	16	17	18	19	20	21	22	23					24	25	26	27	28	29	30	31	32
номер квартала	номер выдела	площадь выдела, га	целевое назначение лесов	категория защитных лесов (код)	номер лесопатологического выдела	площадь лесопатологического выдела	состав	возраст, лет*	средняя высота, м	средний диаметр, см	тип леса	полнота	бонитет	запас, куб. м/га	число деревьев на проб, шт.	без признаков ослабления	ослабленные	сильно ослабленные	усыхающие	свежий сухостой	старый сухостой	свежий ветровал	старый ветровал	свежий бурелом	старый бурелом	варяжные лесовы	29	30	31	32	33	34			
70	1	9	Защитные	142			10Д	72	10	14	Дузм	0,7	5	80	17	89	8	0	1	0	2	0	0	0	0	0	131	133	142	9	830	822	0	371	9
70	10	36	Защитные	142			8Д2Д	72	11	14	Дузм	0,7	5	110		86	7	4	0	0	3	0	1	0	0	0	131	133	142	11					36
70	11	4,2	Защитные	142			9Д1Б	87	13	18	Дузм	0,5	4	90		83	11	3	1	0	2	0	0	0	0	0	131	132	142	15	830	822	0	371	4,2
всего		49,2														75	12	6	1	0	4	0	2	0	0	0	132	133	142	19					

Показатели, не соответствующие таксационному описанию отмечаются \*\*\*

Примечания:

822 - Воздействие шквальных и ураганных ветров прошлых лет, повлекшие слом стволов деревьев.

830 - Засуха

Признаки повреждения деревьев:

131 - Усыхание верхины прошлых лет менее 1/3 длины кроны

132 - Усыхание верхины прошлых лет от 1/3 до 2/3 длины кроны

133 - Усыхание верхины прошлых лет более 2/3 длины кроны

142 - Слом ствола под действием шквальных и ураганных ветров.

Категория защитных лесов:

142 - Противозерозийные леса

Назначенные мероприятия (вид):

371 - Визуальное лесопатологическое обследование.

Исполнитель работ по проведению лесопатологического обследования:

ФИО Тимохина Ю.В.

Подпись

24.10.2017

Дата составления документа

Телефон 88452620015

# ВЫПИСКА ИЗ ГОСУДАРСТВЕННОГО ЛЕСНОГО РЕЕСТРА

на «27» декабря 2017г.

Орган государственной власти, осуществляющий ведение государственного лесного реестра на территории Саратовской области: **министерство природных ресурсов и экологии Саратовской области в лице первого заместителя министра - начальника управления лесного хозяйства Колдаева А.В.**

Правообладатель земель лесного фонда на территории Саратовской области: **министерство природных ресурсов и экологии Саратовской области** (согласно п. 11 Положения о министерстве природных ресурсов и экологии Саратовской области, утвержденного постановлением Правительства Саратовской области от 08 октября 2013 г. № 537-П «Вопросы министерства природных ресурсов и экологии Саратовской области» и п.п. 2 п.1 ст. 83 Лесного кодекса РФ)

**Заявитель: Министерство природных ресурсов и экологии Саратовской области**  
(во исполнении пункта 1.7 протокола совещания Департамента лесного хозяйства по Приволжскому федеральному округу, ФБУ «Рослесозащита» №01-05/3678 от 27.12.2016)

## Информация по запрашиваемому лесному участку:

Собственность: Российской Федерации

Категория земель: земли лесного фонда

## ХАРАКТЕРИСТИКА ЛЕСНОГО УЧАСТКА

Адрес (местоположение) лесного участка: Балтайский район

Лесничество	Балтайское
Участковое лесничество	Барнуковское
Общая площадь, га	49,2
Категория лесов	Защитные
Категория защитности лесов	Ценные леса: противоэрозионные леса
Возможный вид использования	Заготовка древесины

Таксационная характеристика лесного участка (по материалам лесоустройства 1995 г.):

№ квартала	№ выдела	Площадь, га	Состав	Возраст	Высота	Диаметр	Бонитет	Тип леса	ТУМ	Полнота	Запас, м3/га
70	1	9,0	10ДНН+Б+ОС	50	10	14	5	Дузм	С1	0,7	80
70	10	36,0	8ДНН2ДНН	50	11	14	5	Дузм	С1	0,7	110
70	11	4,2	9ДНН1Б+ОС	65	13	18	4	Дузм	С1	0,5	90
<b>Итого</b>		<b>49,2</b>									

Наименование, местонахождение юридического лица /ФИО физического лица/  
**лесопользователя (арендатора) / Документы – договор аренды лесного участка отсутствует**

(договор аренды лесного участка, постоянное (бессрочное) пользование лесным участком, договор безвозмездного срочного пользования лесным участком, реквизиты договора, срок пользования)

Особые отметки: нет.

Приложение: к акту лесопатологического обследования №019/06.

Первый заместитель министра-  
начальник управления лесного  
хозяйства

**Колдаев А.В.**

ФИО

27.12.2017 Подпись

Дата



МП

# Карта-схема расположения и границы лесного участка

Саратовская область

(субъект Российской Федерации, муниципальное образование)

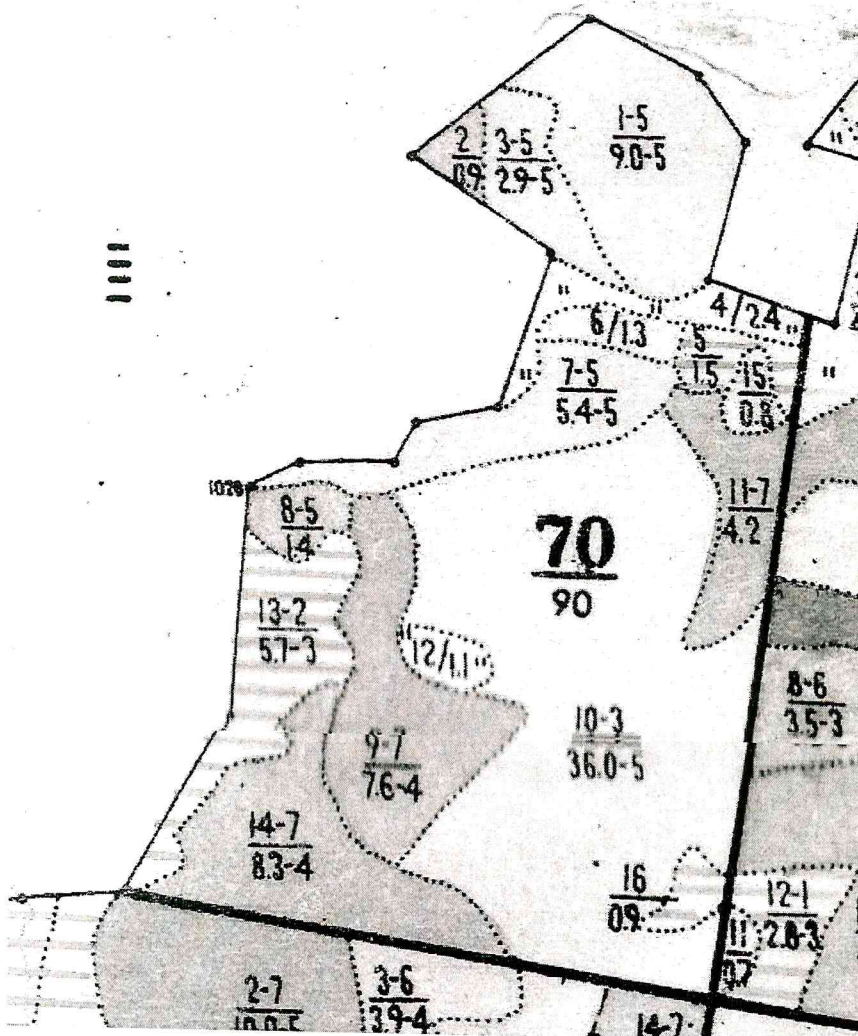
Лесничество (лесопарк) **Балгайское**

(название)

Участковое лесничество **Барнуковское**, квартал 70

(название)

Собственность - Российской Федерации;



Первый заместитель  
министра - начальник  
управления лесного  
хозяйства  
**Колдаев А.В.**

ФИО

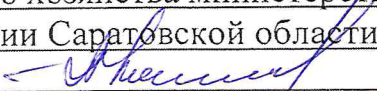
27, 12, 2018

Дата



УТВЕРЖДАЮ:

Первый заместитель министра /начальник управления  
лесного хозяйства министерства природных ресурсов и  
экологии Саратовской области

 А.В. Колдаев

«28» декабря 2017г.

Акт  
лесопатологического обследования №  
020/06

лесных насаждений Балтайского лесничества (лесопарка)  
Саратовской области(субъект Российской Федерации)

Способ лесопатологического обследования: 1. Визуальный

2. Инструментальный

Место проведения:

Участковое лесничество	Урочище (дача)	Квартал (кварталы)	Выдел (выделы)	Площадь, га
1	2	3	4	5
Калининское	—	49	8	3,4
Калининское	—	49	27	3,7
Калининское	—	53	2	2,5
Калининское	—	53	11	0,8
Калининское	—	53	13	1,9

Лесопатологическое обследование проведено на общей площади 12,3 га.

1. Визуальное лесопатологическое обследование.\*

Наземное

Дистанционное

1.1. На площади 12,3 га фактическая таксационная характеристика лесного насаждения соответствует (не соответствует) таксационному описанию (нужное подчеркнуть). Причины несоответствия: таксационное описание 1995 года.

Список участков с выявленными несоответствиями приведён в приложении 1 к настоящему Акту.

1.2. Лесные насаждения с нарушенной и утраченной устойчивостью выявлены на площади 0,8 га:

Участковое лесничество	Урочище (дача)	Площадь, га		Причина ослабления(гибели)
		с нарушенной устойчивостью	с утраченной устойчивостью	
1	2	3	4	5
Калининское	–	0,8	0,0	Губка корневая
Итого:	–	0,8	0,0	Губка корневая

Состояние обследованных лесных насаждений приведено в приложениях 1.1–1.4 к Акту в зависимости от метода проведения ЛПО.

1.3. В обследованных лесных участках прогнозируется:

Прогноз	Площадь, га
Ослабление лесных насаждений	0,8
Усыхание лесных насаждений различной степени	0,0
Развитие очагов вредных организмов	0,0

1.4. Обнаружено загрязнение лесного участка отходами и выбросами:

промышленными

бытовыми

Вид загрязнения	Размеры загрязнения			Объем, кубм	Площадь загрязнения, га
	длина, м	ширина, м	высота, м		
–	–	–	–	–	–

## ЗАКЛЮЧЕНИЕ

Оценка текущего санитарного и лесопатологического состояния лесных насаждений, назначенные профилактические мероприятия по защите лесов, агитационные мероприятия:

На площади 11,5 га санитарное состояние насаждений – удовлетворительное, насаждения устойчивые. Присутствуют ослабленные, сильно ослабленные и ослабленные деревья 2-4 категории состояния в малом количестве, а также единично 5-й - 8-й категорий состояния. Назначение мероприятий не требуется.

Для обоснования и назначения мероприятий по предупреждению распространения вредных организмов рекомендуется проведение лесопатологического обследования инструментальным способом в насаждениях с нарушенной устойчивостью на площади 0,8 га.

Исполнитель работ по проведению лесопатологического обследования:

Ф.И.О. Тимохина Ю.В.

Подпись 

\* Раздел включается в акт, в случае проведения лесопатологического обследования визуальным способом.

12.12.2017

Приложение 1  
к акту лесопатологического обследования  
Ведомость лесных участков с выявленными несоответствиями таксационным описаниям

Источник данных	Год проведения лесопроцесса	Номер квартала	Номер выдела	Площадь выдела, га	Целевое назначение лесов	Категория защитных лесов	Номер лесопатологического выдела	Площадь лесопатологического выдела,	Таксационная характеристика										Заложено пробных площадей	
									состав	попоя	возраст, лет	средняя высота, м	средний диаметр, см	тип леса	тип условий местопрорастания	плотота	бонитет	запас, куб. м/га	количество, шт.	общая площадь, га
1	2	3	4	5	6	7	8	9	10	11	12	13	14	15	16	17	18	19	20	21
ТО	1995	49	8	3,4	Защитные	Противоэрозийные	-	-	7ДЗБ	Д	45	11	12	ДБМ	С1-2	0,7	4	100	-	-
Ф	2017	49	8	3,4	Защитные	Противоэрозийные	-	-	7ДЗБ	Д	67	11	12	ДБМ	С1-2	0,7	4	100	-	-
ТО	1995	49	27	3,7	Защитные	Противоэрозийные	-	-	10С	С	55	20	24	СД	С2	0,8	1	280	-	-
Ф	2017	49	27	3,7	Защитные	Противоэрозийные	-	-	10С	С	77	20	24	СД	С2	0,8	1	280	-	-
ТО	1995	53	2	2,5	Защитные	Противоэрозийные	-	-	10С	С	58	21	26	СД	С2	0,8	1	300	-	-
Ф	2017	53	2	2,5	Защитные	Противоэрозийные	-	-	10С	С	80	21	26	СД	С2	0,8	1	300	-	-
ТО	1995	53	11	0,8	Защитные	Противоэрозийные	-	-	10С	С	51	21	22	СДЗЛ	С1	0,8	1	300	-	-
Ф	2017	53	11	0,8	Защитные	Противоэрозийные	-	-	10С	С	73	21	22	СДЗЛ	С1	0,8	1	300	-	-
ТО	1995	53	13	1,9	Защитные	Противоэрозийные	-	-	6СЗД1Б	С	43	15	20	СДЗЛ	С1	0,7	2	150	-	-
Ф	2017	53	13	1,9	Защитные	Противоэрозийные	-	-	6СЗД1Б	С	65	15	20	СДЗЛ	С1	0,7	2	150	-	-

Примечание:

ТО - таксационные описания

Ф - фактическая характеристика лесного насаждения

Исполнитель работ по проведению лесопатологического обследования:

Ф.И.О. Тимохина Ю.В.

Подпись



Приложение 1.1  
к акту лесопатологического обследования  
Результаты проведения лесопатологического обследования лесных насаждений за октябрь 2017г.  
(месяц)

Субъект Российской Федерации Саратовская об. Лесничество (лесопарк) Балтайское  
Участковое лесничество Калининское Урочище (лесная дача) -----

Номер квартала	Номер выдела	Площадь выдела, га	Целевое назначение лесов	Категория защитных лесов (код)	Номер лесопатологического выдела	Площадь лесопатологического выдела	Таксационная характеристика										Распределение деревьев по категориям состояния, % от запаса										Признаки повреждения деревьев (код)	Доля поврежденных деревьев, %	Причина ослабления, повреждения (код)	Поджег рубке, %	Назначенные мероприятия									
							состав	возраст, лет*	средняя высота, м	средний диаметр, см	тип леса	полнота	фонитет	запас, куб. м/га	число деревьев на проб. шт.	без признаков ослабления	ослабленные	сильно ослабленные	усыхающие	свежий сухостой	старый сухостой	свежий ветровал	старый ветровал	свежий бурелом	старый бурелом	важные лесовья					вид	площадь, га								
1	2	3	4	5	6	7	8	9	10	11	12	13	14	15	16	17	18	19	20	21	22	23	24	25	26	27	28	29	30	31	32	33	34							
49	8	3,4	Защитные	142			7ДЗБ	Д	67	9	12	ДБМ	0,7	4	100		77	12	3	2	1	3	0	2	0	0	0	114	218	160		17	830	820	355	0	371	3,4		
49	27	3,7	Защитные	142			10С	С	77	20	24	СД	0,8	1	280		85	7	2	1	0	2	1	0	0	0	0	206	160	801	218	113		15	830	881	822		371	3,7
53	2	2,5	Защитные	142			10С	С	80	21	26	СД	0,8	1	300		86	8	3	1	0	2	0	0	0	0	0	157	114	154		12	630				371	2,5		
53	11	0,8	Защитные	142			10С	С	73	21	22	СДЗЛ	0,8	1а	300		56	6	15	5	3	10	2	3	0	0	0	114	103	113	206	802	26	466	881	820		370	0,8	
53	13	1,9	Защитные	142			6СЗД1БС	Д	65	15	20	СДЗЛ	0,7	2	150		79	14	2	1	0	2	1	1	0	0	0	133	131	206		17	830	881		0	371	1,9		
								Б									87	4	4	2	0	3	0	0	0	0	133	132	131		10									
								Б									76	9	8	0	0	4	2	1	0	0	0	133	132	131		17								

Всего: 12,3

Показатели, не соответствующие таксационному описанию отмечаются "\*\*"

Примечания:

Причины ослабления, повреждения:

466- Губка корневая

830 - Засуха

820 - Погодные условия

822 - Воздействие шквальных и ураганных ветров прошлых лет, повлекшие слом стволов деревьев.

881 - Воздействие сильных ветров текущего года, повлекшие наклон более 10 градусов, изгиб или вывал деревьев

355 - Трутовик настоящий

630 - Внутривидовая конкуренция

Признаки повреждения деревьев:

103 - Усыхание от 1/2 до 3/4 ветвей в кроне свежее

113 - Усыхание от 1/2 до 3/4 ветвей в кроне прошлых лет;

114 - Усыхание более 3/4 ветвей в кроне прошлых лет

801 - наличие плодовых тел на стволе

802 - наличие плодовых тел в комлевой части и на корнях

131 - Усыхание верхины прошлых лет менее 1/3 длины кроны

132 - Усыхание верхины прошлых лет от 1/3 до 2/3 длины кроны



133 - Усыхание вершины прошлых лет более 2/3 длины кроны  
218 - Слом ствола под кроной прошлых лет  
154 - Сухобочины, подсушины  
157 - флагообразная крона  
160 - Ажурность кроны  
206 - Обрыв корней (вывал) прошлых лет

Категория защитных лесов:

142 - Противозрелищные леса

Назначенные мероприятия (вид):

371 - Визуальное лесопатологическое обследование.

370 - Инструментальное лесопатологическое обследование.

Исполнитель работ по проведению лесопатологического обследования:

ФИО Тимохина Ю.В.

Подпись



Дата составления документа 24.10.2017г.

Телефон 88452620015

# ВЫПИСКА ИЗ ГОСУДАРСТВЕННОГО ЛЕСНОГО РЕЕСТРА

на «27» декабря 2017г.

Орган государственной власти, осуществляющий ведение государственного лесного реестра на территории Саратовской области: **министерство природных ресурсов и экологии Саратовской области в лице первого заместителя министра - начальника управления лесного хозяйства Колдаева А.В.**

Правообладатель земель лесного фонда на территории Саратовской области: **министерство природных ресурсов и экологии Саратовской области** (согласно п. 11 Положения о министерстве природных ресурсов и экологии Саратовской области, утвержденного постановлением Правительства Саратовской области от 08 октября 2013 г. № 537-П «Вопросы министерства природных ресурсов и экологии Саратовской области» и п.п. 2 п.1 ст. 83 Лесного кодекса РФ)

**Заявитель: Министерство природных ресурсов и экологии Саратовской области** (во исполнении пункта 1.7 протокола совещания Департамента лесного хозяйства по Приволжскому федеральному округу, ФБУ «Рослесозащита» №01-05/3678 от 27.12.2016)

## Информация по запрашиваемому лесному участку:

Собственность: Российской Федерации

Категория земель: земли лесного фонда

## ХАРАКТЕРИСТИКА ЛЕСНОГО УЧАСТКА

Адрес (местоположение) лесного участка: Балтайский район

Лесничество	Балтайское
Участковое лесничество	Калининское
Общая площадь, га	12,3
Категория лесов	Защитные
Категория защитности лесов	Ценные леса: противозерозийные леса
Возможный вид использования	Заготовка древесины

Таксационная характеристика лесного участка (по материалам лесоустройства 1995 г.):

№ квартала	№ выдела	Площадь, га	Состав	Возраст	Высота	Диаметр	Бонитет	Тип леса	ТУМ	Полнога	Запас, м3/га
49	27	3,7	8ДНН1Б1ОС	15	5	10	4	ДУЗМ	с1	0,6	30
49	8	3,4	8днн26	50	9	12	5	дбм	С1_2	0,5	60
53	2	2,5	6ОСЗБ1ДНН	20	8	6	3	дбм	С1_2	0,8	50
53	11	0,8	10С	51	21	22	1а	СДЗЛ	С1	0,8	300
53	13	1,9	106	45	14	14	3	дбм	С1_2	0,8	100
<b>Итого</b>		<b>12,3</b>									

Наименование, местонахождение юридического лица /ФИО физического лица/ - **лесопользователя (арендатора) / Документы – договор аренды лесного участка отсутствует**

(договор аренды лесного участка, постоянное (бессрочное) пользование лесным участком, договор безвозмездного срочного пользования лесным участком, реквизиты договора, срок пользования)

Особые отметки: нет.

Приложение к акту лесопатологического обследования №020/06.

Первый заместитель  
министра - начальник  
управления лесного  
хозяйства  
**Колдаев А.В.**

ФИО

27.12.2017 Подпись

Дата

МП



# Карта-схема расположения и границы лесного участка Саратовская область

(субъект Российской Федерации, муниципальное образование)

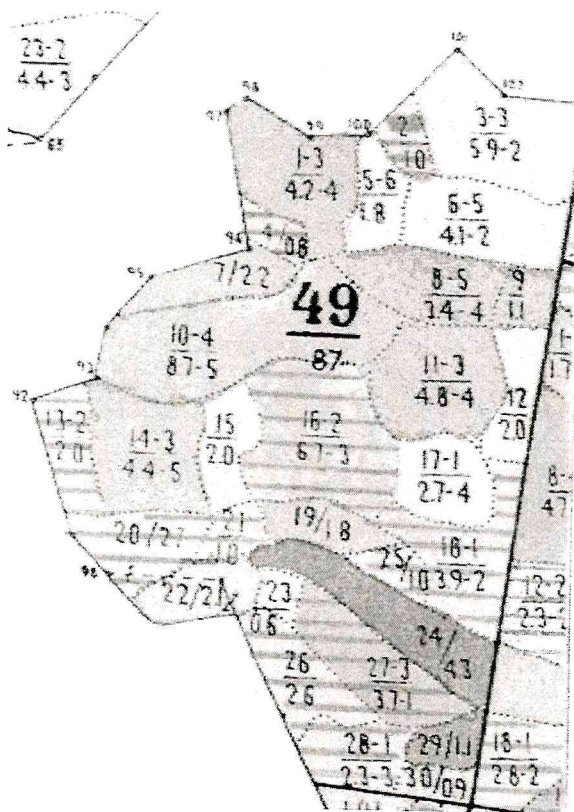
Лесничество (лесопарк) **Балтайское**

(название)

Участковое лесничество **Калининское**, квартал 49

(название)

Собственность - Российской Федерации;



Первый заместитель  
министра - начальник  
управления лесного  
хозяйства

**Колдаев А.В.**

ФИО

27.12.2017 Подпись

Дата



# Карта-схема расположения и границы лесного участка Саратовская область

(субъект Российской Федерации, муниципальное образование)

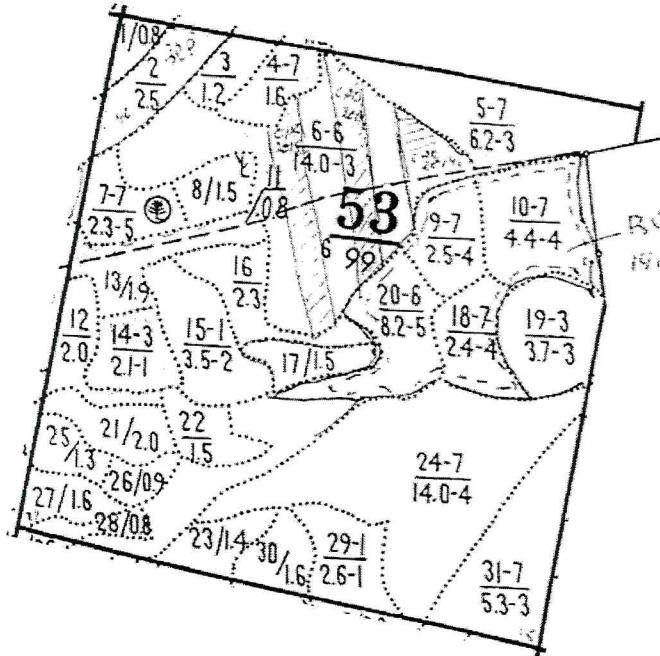
Лесничество (лесопарк) **Балтайское**

(название)

Участковое лесничество **Калининское**, квартал 53

(название)

Собственность - Российской Федерации;



Первый заместитель  
министра - начальник  
управления лесного  
хозяйства

**Колдаев А.В.**

ФИО

27.12.2017 Подпись

Дата



УТВЕРЖДАЮ:

Первый заместитель министра - начальник управления  
лесного хозяйства министерства природных ресурсов и  
экологии Саратовской области

А.В. Колдаев

«28» декабря 2017г.

Акт  
лесопатологического обследования №  
021/06

лесных насаждений Балтайского лесничества (лесопарка)  
Саратовской области(субъект Российской Федерации)

Способ лесопатологического обследования: 1. Визуальный

2. Инструментальный

Место проведения:

Участковое лесничество	Урочище (дача)	Квартал (кварталы)	Выдел (выделы)	Площадь, га
1	2	3	4	5
Калининское	—	60	5 (часть)	8,3
Калининское	—	62	12	3,1
Калининское	—	64	2	1,4
Калининское	—	64	4	8,6
Калининское	—	64	6	4,6
Калининское	—	64	7	2,1

Лесопатологическое обследование проведено на общей площади 28,1 га.

1. Визуальное лесопатологическое обследование.\*

Наземное

Дистанционное

1.1. На площади 28,1 га фактическая таксационная характеристика лесного насаждения соответствует (не соответствует) таксационному описанию (нужное подчеркнуть). Причины несоответствия: таксационное описание 1995 года.

Список участков с выявленными несоответствиями приведён в приложении 1 к настоящему Акту.

1.2. Лесные насаждения с нарушенной и утраченной устойчивостью выявлены на площади 0 га:

Участковое лесничество	Урочище (дача)	Площадь, га		Причина ослабления(гибели)
		с нарушенной устойчивостью	с утраченной устойчивостью	
1	2	3	4	5
Калининское	–	0,0	0,0	–
Итого:	–	0,0	0,0	–

Состояние обследованных лесных насаждений приведено в приложениях 1.1–1.4 к Акту в зависимости от метода проведения ЛПО.

1.3. В обследованных лесных участках прогнозируется:

Прогноз	Площадь, га
Ослабление лесных насаждений	0,0
Усыхание лесных насаждений различной степени	0,0
Развитие очагов вредных организмов	0,0

1.4. Обнаружено загрязнение лесного участка отходами и выбросами:

промышленными

бытовыми

Вид загрязнения	Размеры загрязнения			Объём, кубм	Площадь загрязнения, га
	длина, м	ширина, м	высота, м		
–	–	–	–	–	–

### ЗАКЛЮЧЕНИЕ

Оценка текущего санитарного и лесопатологического состояния лесных насаждений, назначенные профилактические мероприятия по защите лесов, агитационные мероприятия:

На площади 28,1 га санитарное состояние насаждений – удовлетворительное, насаждения устойчивые. Присутствуют ослабленные, сильно ослабленные и ослабленные деревья 2-4 категории состояния в малом количестве, а также единично 5-бй и 8-й категорий состояния. Назначение мероприятий не требуется.

Исполнитель работ по проведению лесопатологического обследования:

Ф.И.О. Тимохина Ю.В.

Подпись Ю.В. Тимохина

\* Раздел включается в акт, в случае проведения лесопатологического обследования визуальным способом.

18.12.2017г.

Приложение 1

к акту лесопатологического обследования

Ведомость лесных участков с выявленными несоответствиями таксационным описаниям

Источник данных	Год проведения лесопроходки	Номер квартала	Номер выдела	Площадь выдела, га	Целевое назначение лесов	Категория защитных лесов	Номер лесопатологического выдела	Выдела	Площадь лесопатологического выдела	Таксационная характеристика										Заложено пробных площадей				
										состав	попада	возраст, лет	средняя высота, м	средний диаметр, см	тип леса	тип условий	местопроизрастания	полнота	бонитет	запас, куб. м/га	количество, шт.	общая площадь, га		
1	2	3	4	5	6	7	8	9	9	10	11	12	13	14	15	16	17	18	19	20	21			
ТО	1995	60	5(часть2)	24	Защитные	Противоэрозионные	2	8,3	6Д2ОС1Б1ЛИП	Д	60	14	18	ДБМ	С1-2	0,7	4	150						
Ф	2017	60	5(часть2)	24	Защитные	Противоэрозионные	2	8,3	6Д2ОС1Б1ЛИП	Д	82	14	18	ДБМ	С1-2	0,7	4	150						
ТО	1995	62	12	3,1	Защитные	Противоэрозионные	-	-	9Д1Б	Д	55	13	18	ДУЗМ	С1	0,6	4	100						
Ф	2017	62	12	3,1	Защитные	Противоэрозионные	-	-	9Д1Б	Д	77	13	18	ДУЗМ	С1	0,6	4	100						
ТО	1995	64	2	1,4	Защитные	Противоэрозионные	-	-	6ОС2Д2Б	ОС	55	15	22	ДУЗМ	С1	0,7	4	130						
Ф	2017	64	2	1,4	Защитные	Противоэрозионные	-	-	6ОС2Д2Б	ОС	77	15	22	ДУЗМ	С1	0,7	4	130						
ТО	1995	64	4	8,6	Защитные	Противоэрозионные	-	-	8Д2Б	Д	60	14	20	ДУЗМ	С1	0,7	4	150						
Ф	2017	64	4	8,6	Защитные	Противоэрозионные	-	-	8Д2Б	Д	82	14	20	ДУЗМ	С1	0,7	4	150						
ТО	1995	64	6	4,6	Защитные	Противоэрозионные	-	-	10С	С	61	15	22	СДЗЛ	С1	0,6	3	140						
Ф	2017	64	6	4,6	Защитные	Противоэрозионные	-	-	10С	С	83	15	22	СДЗЛ	С1	0,6	3	140						
ТО	1995	64	7	2,1	Защитные	Противоэрозионные	-	-	10Д	Д	65	10	18	ДУЗМ	С1	0,5	5	60						
Ф	2017	64	7	2,1	Защитные	Противоэрозионные	-	-	10Д	Д	87	10	18	ДУЗМ	С1	0,5	5	60						

Примечание:


ТО - таксационные описания

Ф - фактическая характеристика лесного насаждения

Исполнитель работ по проведению лесопатологического обследования:

Ф.И.О. Тимохина Ю.В.

Подпись



Приложение 1.1  
к акту лесопатологического обследования  
(месяц)

Результаты проведения лесопатологического обследования лесных насаждений за октябрь 2017г.

Субъект Российской Федерации Саратовская область Лесничество (лесопарк) Балтайское  
Учасковое лесничество Калининское Урочище (лесная дача) - - - - -

Номер квартала	Номер выдела	Площадь выдела, га	Лесное назначение лесов	Категория защитных лесов (код)	Номер лесопатологического выдела	Площадь лесопатологического выдела, га	Таксационная характеристика										Распределение деревьев по категории состояния, % от запаса										Признаки повреждения деревьев (код)	Доля поврежденных деревьев, %	Причина ослабления, повреждения (код)	Подожиг рубке, %	Назначенные мероприятия					
							состав	порода	возраст, лет*	средняя высота, м	средний диаметр, см	тип леса	полнота	бонитет	запас, куб. м/га	Число деревьев на пробе, шт.	без признаков ослабления	ослабленные	сильно ослабленные	умякающие	свежий сухой	старый сухой	свежий ветровал	старый ветровал	свежий дурлом	старый дурлом					аварийные деревья	вид	площадь, га			
60	Б(часть)	24	Защитные	142	2	8,3	6Д2ОС1Б1ЛИП	Д	82	14	18	Дбм	0,7	4	150	17	85	4	6	1	0	2	0	2	133	113	29	30	31	32	33	34				
									ОС	0	0					63	10	0	10	5	8	0	4		157	114		11	610	0	371	8,3				
									Б	0	0					70	0	0	25	0	5	0	0		114			20								
62	12	3,1	Защитные	142					ЛИП	0	0					78	17	3	0	0	0	2			112	160		20								
									Д	77	13	Дузм	0,6	4	100	84	7	4	2	1	2	0	0			251	114	112	13	810	355	811	0	371	3,1	
									Б	0	0					70	10	5	10	0	5	0	0			133	801	160	151	25						
64	2	1,4	Защитные	142					ОС	77	15	Дузм	0,7	4	130	77	11	3	4	0	2	0	3			133	801	218	206	18	358	820	822	0	371	1,4
									Д	0	0					86	8	0	3	1	2	0	0			114	11									
									Б	0	0					68	8	4	3	4	4	0	9			216	114	218	206	15						
64	4	8,6	Защитные	142					Д	82	16	Дузм	0,7	4	150	82	7	2	4	0	5	0	0			114	218	160		13	610	355	820	0	371	8,6
									Б	0	0					72	10	7	3	2	3	0	3			206	801	157	132	114	20					
64	6	4,6	Защитные	142					С	83	17	Сдзл	0,6	3	140	88	8	4	0	0	0	0	0			251	252	113		12	810			0	371	4,6
64	7	2,1	Защитные	142					Д	87	12	Дузм	0,5	5	60	76	7	11	4	0	3	0	0			133	151	112	114	21	810	811		0	371	2,1
Всего																												28,1								

Показатели, не соответствующие таксационному описанию отмечаются "х"

Примечания:

Причины ослабления, повреждения:

355 - Трутовик настоящий

358 - Трутовик ложный осиновый

610 - Межвидовая конкуренция

810 - Неблагоприятные условия произрастания

811 - Бедные почвы

820 - Погодные условия

822 - Воздействие химических и ураганных ветров прошлых лет, повлекшие спом стволов деревьев.

Признаки повреждения деревьев:

112 - Усыхание от 1/4 до 1/2 ветвей в кроне прошлых лет

113 - Усыхание от 1/2 до 3/4 ветвей в кроне прошлых лет;



- 114 - Усыхание >3/4 ветвей в кроне прошлых лет;
- 132 - Усыхание верхины прошлых лет от 1/3 до 2/3 длины кроны;
- 133 - Усыхание верхины прошлых лет более 2/3 длины кроны;
- 151 - Преждевременный листопад
- 157 - Флагообразная крона
- 160 - Ажурность кроны
- 206 - Обрыв корней (вывал) прошлых лет
- 216 - Слом ствола в области кроны прошлых лет
- 218 - Слом ствола под кроной прошлых лет
- 251 - Деформация побегов
- 252 - Деформация стволов
- 801 - наличие плодовых тел на стволе

- 142 - Противозероционные леса
- Назначенные мероприятия (вид):
- 371 - Визуальное лесопатологическое обследование.

Исполнитель работ по проведению лесопатологического обследования:

ФИО Тимохина Ю.В.

Подпись



Ю.В. Тимохина

Дата составления документа 21.10.2017 Телефон 88452620015

# ВЫПИСКА ИЗ ГОСУДАРСТВЕННОГО ЛЕСНОГО РЕЕСТРА

на «27» декабря 2017г.

Орган государственной власти, осуществляющий ведение государственного лесного реестра на территории Саратовской области: **министерство природных ресурсов и экологии Саратовской области в лице первого заместителя министра - начальника управления лесного хозяйства Колдаева А.В.**

Правообладатель земель лесного фонда на территории Саратовской области: **министерство природных ресурсов и экологии Саратовской области** (согласно п. 11 Положения о министерстве природных ресурсов и экологии Саратовской области, утвержденного постановлением Правительства Саратовской области от 08 октября 2013 г. № 537-П «Вопросы министерства природных ресурсов и экологии Саратовской области» и п.п. 2 п.1 ст. 83 Лесного кодекса РФ)

**Заявитель: Министерство природных ресурсов и экологии Саратовской области** (во исполнении пункта 1.7 протокола совещания Департамента лесного хозяйства по Приволжскому федеральному округу, ФБУ «Рослесозащита» №01-05/3678 от 27.12.2016)

## Информация по запрашиваемому лесному участку:

Собственность: Российской Федерации

Категория земель: земли лесного фонда

## ХАРАКТЕРИСТИКА ЛЕСНОГО УЧАСТКА

Адрес (местоположение) лесного участка: Балтайский район

Лесничество Балтайское

Участковое лесничество Калининское

Общая площадь, га 28,1

Категория лесов Защитные

Категория защитности лесов Ценные леса: противозрозионные леса

Возможный вид использования Заготовка древесины

Таксационная характеристика лесного участка (по материалам лесоустройства 1995 г.):

№ квартала	№ выдела	Площадь, га	Состав	Таксационная характеристика лесного участка (по материалам лесоустройства 1995 г.):											
				Возраст	Высота	Диаметр	Бонитет	Тип леса	ТУМ	Полнота	Запас, м3/га				
60	ч5	8,3	10ДНН	55	12	14	5	ДМКС	Ж1	0,4	1440				
62	12	3,1	9ОС1ДНН	20	11	12	2	ДОС	Д2	0,9	100				
64	2	1,4	10ДНН	75	18	26	4	ДБМ	С1_2	0,5	130				
64	4	8,6	8ДНН2ОС	70	18	26	3	ДОС	Д2	0,6	160				
64	6	4,6	8ДНН1КЛ1ОС	65	16	26	4	ДБМ	С1_2	0,4	90				
64	7	2,1	8ОС1ДНН1КЛО	30	16	18	1	ДОС	Д2	0,8	140				
<b>Итого</b>		<b>28,1</b>													

Наименование, местонахождение юридического лица /ФИО физического лица/ - **лесопользователя (арендатора) / Документы – договор аренды лесного участка отсутствует**

(договор аренды лесного участка, постоянное (бессрочное) пользование лесным участком, договор безвозмездного срочного пользования лесным участком, реквизиты договора, срок пользования)

Особые отметки: нет.

Приложение к акту лесопатологического обследования №021/06.

Первый заместитель министра-начальник управления лесного хозяйства

**Колдаев А.В.**

ФИО

Дата

МП

27.12.2017 Подпись



# Карта-схема расположения и границы лесного участка Саратовская область

(субъект Российской Федерации, муниципальное образование)

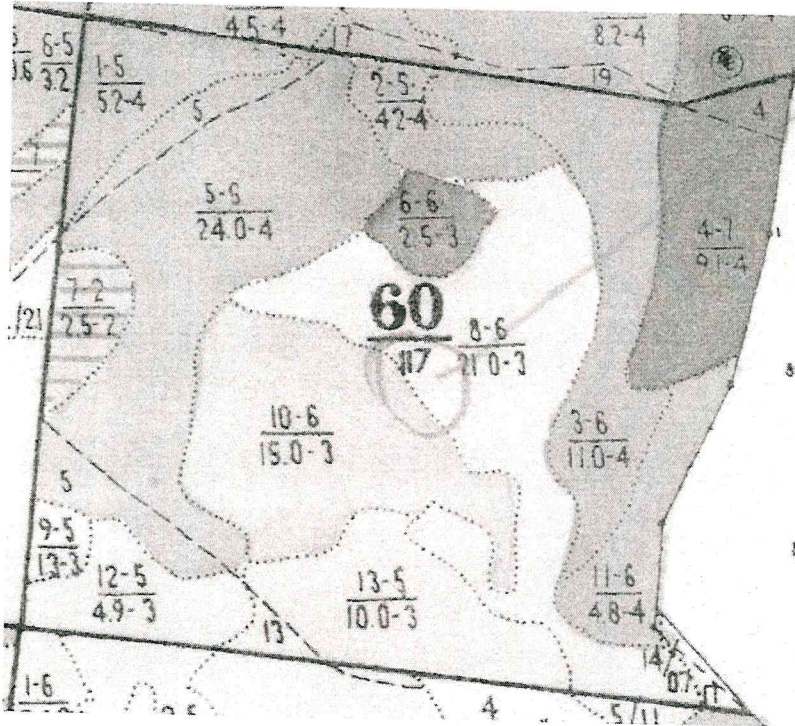
Лесничество (лесопарк) **Балтайское**

(название)

Участковое лесничество **Калининское, квартал 60**

(название)

Собственность - Российской Федерации;



Первый заместитель министра-  
начальник управления лесного  
хозяйства

**Колдаев А.В.**

ФИО

27.12.2017 Подпись

Дата



# Карта-схема расположения и границы лесного участка Саратовская область

(субъект Российской Федерации, муниципальное образование)

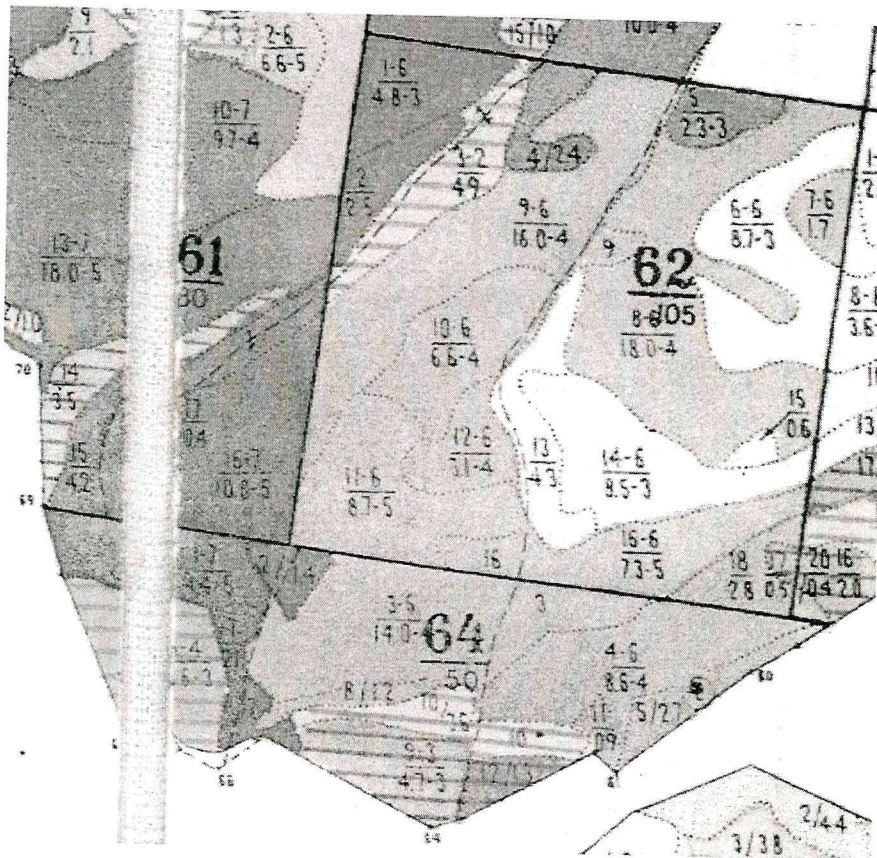
Лесничество (лесопарк) **Балтайское**

(название)

Участковое лесничество **Калининское**, квартал 62,64

(название)

Собственность - Российской Федерации;



Первый заместитель министра-  
начальник управления лесного  
хозяйства

**Колдаев А.В.**

ФИО

27.12.2017 Подпись

Дата

