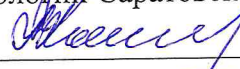


УТВЕРЖДАЮ:

Первый заместитель министра –
начальник управления лесного хозяйства
министерства природных ресурсов
и экологии Саратовской области


Колдаев А.В.
«12» декабря 2018 г.

Акт
лесопатологического обследования № 048/23

лесных насаждений Черкасского лесничества (лесопарка)

Саратовская область (субъект Российской Федерации)

Способ лесопатологического обследования: 1. Визуальный

2. Инструментальный

Место проведения

Участковое лесничество	Урочище (дача)	Квартал (кварталы)	Выдел (выделы)	Площадь, га
Коляюрское		4	21	2,6

Лесопатологическое обследование проведено на общей площади 2,6 га.

1. Визуальное лесопатологическое обследование

Наземное

Дистанционное

1.1. На площади 2,6 га фактическая таксационная характеристика лесного насаждения соответствует (не соответствует) таксационному описанию (нужное подчеркнуть). Причины несоответствия давность лесоустройства.

Список участков с выявленными несоответствиями приведён в приложении № 1 к настоящему Акту.

1.2. Лесные насаждения с нарушенной и утраченной устойчивостью выявлены на площади 2,6 га:

Участковое лесничество	Урочище (дача)	Площадь, га		Причина ослабления (гибели)
		с нарушенной устойчивостью	с утраченной устойчивостью	
Коляжское		2,6		822
Итого				

Состояние обследованных лесных насаждений приведено в приложениях 1.1-1.4 к Акту в зависимости от метода проведения ЛПО.

1.3. В обследованных лесных участках прогнозируется:

Прогноз	Площадь, га
Ослабление лесных насаждений	
Усыхание лесных насаждений различной степени	
Развитие очагов вредных организмов	

1.4. Обнаружено загрязнение лесного участка отходами и выбросами: **промышленными**
бытовыми

Вид загрязнения	Размеры загрязнения			Объём, кубм	Площадь загрязнения, га
	длина, м	ширина, м	высота, м		

ЗАКЛЮЧЕНИЕ

Оценка текущего санитарного и лесопатологического состояния лесных насаждений, назначенные профилактические мероприятия по защите лесов, агитационные мероприятия:

Для обоснования и назначения мероприятий по предупреждению распространению вредных организмов рекомендуется проведение лесопатологического обследования инструментальным способом в насаждениях с нарушенной устойчивостью 2,6 га.

Исполнитель работ по проведению лесопатологического обследования:

ФИО Шикунова Г.А.

Подпись Шикунова Г.А.

*Раздел включается в Акт, в случае проведения лесопатологического обследования визуальным способом.

Ведомость лесных участков с выявленными несоответствиями таксационным описаниям

Источник данных	Год проведения лесосурьейства	Номер квартала	Номер выдела	Площадь выдела, га	Целевое назначение лесов	Категория защитных лесов	Номер лесопатологического выдела	Площадь лесопатологического выдела, га	Таксационная характеристика										Заложено пробных площадей				
									состав	порода	возраст, лет	средняя высота, м	средний диаметр, см	тип леса	тип условий местопрорастания	полнота	бонитет	запас, куб.м/га	количество, шт.	общая площадь, га			
ТО	1994	4	21	2,6	Защитные	Противоэроз.		2,6	10С	С	31	12	12	12	СД	С2	1	1	170				
Ф	2018	4	21	2,6	Защитные	Противоэроз.	1	2,6	10С	С	55	12	12	12	СД	С2	1	1	170				

Примечание:

ТО – таксационные описания

Ф - фактическая характеристика лесного насаждения

Исполнитель работ по проведению лесопатологического обследования:

ФИО Шикунова Г.А. Подпись Шикун

Признаки повреждения деревьев:

139- вывал деревьев под действием шквалистых и ураганных ветров
142-слом ствола под действием шквалистых и ураганных ветров

Причины ослабления повреждения:

822-воздействия шквалистых и ураганных ветров прошлых лет, повлекшие слом стволов деревьев

Назначенные мероприятия (вид):

370- инструментальное лесопатологическое обследование

Исполнитель работ по проведению лесопатологического обследования:

ФИО Шикунова Г.А. Подпись Шикун

Дата составления документа 28.11.2018 Телефон (84593) 6-11-02

ВЫПИСКА ИЗ ГОСУДАРСТВЕННОГО ЛЕСНОГО РЕЕСТРА

на «28» ноября 2018г.

Орган государственной власти, осуществляющий ведение государственного лесного реестра на территории Саратовской области: **министерство природных ресурсов и экологии Саратовской области в лице первого заместителя министра - начальника управления лесного хозяйства Колдаева А.В.**

Правообладатель земель лесного фонда на территории Саратовской области: **министерство природных ресурсов и экологии Саратовской области** (согласно п. 11 Положения о министерстве природных ресурсов и экологии Саратовской области, утвержденного постановлением Правительства Саратовской области от 08 октября 2013 г. № 537-П «Вопросы министерства природных ресурсов и экологии Саратовской области» и п.п. 2 п.1 ст. 83 Лесного кодекса РФ)

Заявитель: Министерство природных ресурсов и экологии Саратовской области (во исполнении пункта 1.7 протокола совещания Департамента лесного хозяйства по Приволжскому федеральному округу, ФБУ «Рослесозащита» №01-05/3678 от 27.12.2016)

Информация по запрашиваемому лесному участку:

Собственность: Российской Федерации

Категория земель: земли лесного фонда

ХАРАКТЕРИСТИКА ЛЕСНОГО УЧАСТКА

Адрес (местоположение) лесного участка: Вольский район

Лесничество	<u>Черкасское</u>
Участковое лесничество	<u>Коляярское</u>
Общая площадь, га	<u>2,6</u>
Категория лесов	<u>Защитные</u>
Категория защитности лесов	<u>Ценные леса: противозерозийные леса</u>
Возможный вид использования	<u>Заготовка древесины</u>

Таксационная характеристика лесного участка:

№ квартала	№ выдела	Площадь, га	Состав	Возраст	Высота	Диаметр	Бонитет	Тип леса	ТУМ	Полнота	Запас, м3/га
по материалам лесоустройства 1995 г											
4	21	2,6	Культуры 10С	31	12	12	1	сд	С2	1,0	170
Итого		2,6									

Наименование, местонахождение юридического лица /ФИО физического лица/ - **лесопользователя (арендатора)/** Документы – договор аренды лесного участка **отсутствует.**

(договор аренды лесного участка, постоянное (бессрочное) пользование лесным участком, договор безвозмездного срочного пользования лесным участком, реквизиты договора, срок пользования)

Особые отметки: нет.

Приложение к акту лесопатологического обследования № 048/23.

Первый заместитель министра -
начальник управления лесного
хозяйства

Колдаев А.В.

ФИО

28.11.2018

Дата



МП

Карта-схема расположения и границы лесного участка Саратовская область

(субъект Российской Федерации, муниципальное образование)

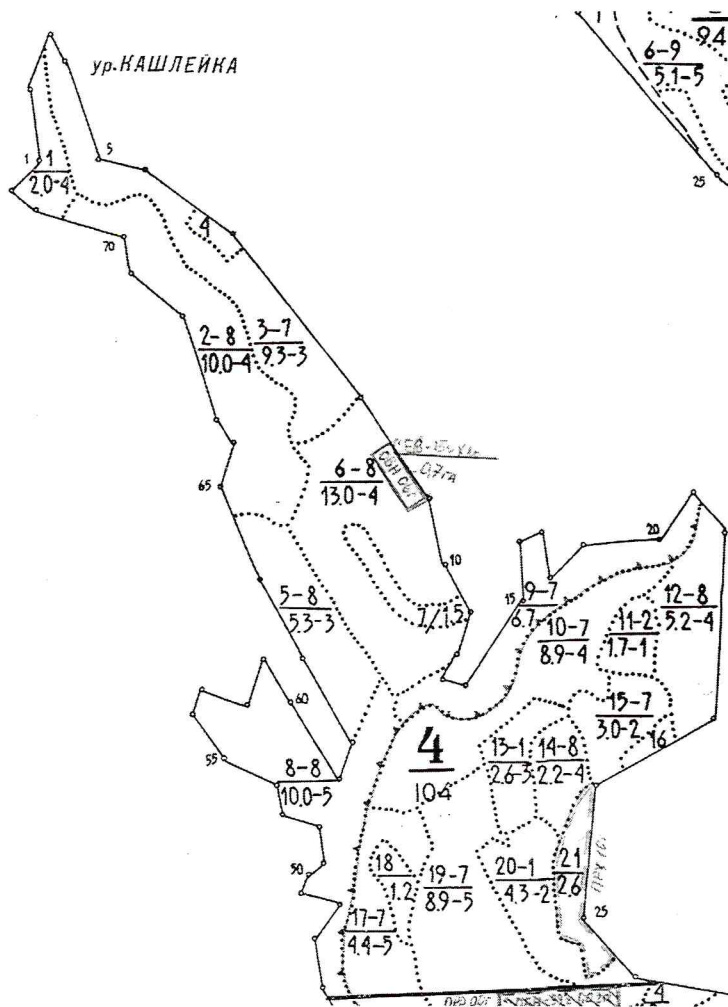
Лесничество (лесопарк) **Черкасское**

(название)

Участковое лесничество **Коляярское**, квартал 4

(название)

Собственность - Российской Федерации;



Первый заместитель министра -
начальник управления лесного
хозяйства
Колдаев А.В.

ФИО

28.11.2012

Дата



УТВЕРЖДАЮ:

Первый заместитель министра –
начальник управления лесного хозяйства
министерства природных ресурсов
и экологии Саратовской области

 Колдаев А.В.

« 12 » декабря 20 18 г.

Акт
лесопатологического обследования № 049/23

лесных насаждений Черкасского лесничества (лесопарка)

Саратовская область (субъект Российской Федерации)

Способ лесопатологического обследования: 1. Визуальный

2. Инструментальный

Место проведения

Участковое лесничество	Урочище (дача)	Квартал (кварталы)	Выдел (выделы)	Площадь, га
Черкасское		90	1	0,5
Черкасское		90	2	0,3
Черкасское		90	3	1,9
Черкасское		90	4	1,8
Черкасское		90	9	1,6
Черкасское		90	10	5,1
Черкасское		90	11	3,0
Черкасское		90	12	3,4
Черкасское		90	13	5,3
Черкасское		90	14	0,7
Черкасское		90	15	1,5
Черкасское		90	16	11,0
Черкасское		90	17	9,3
Черкасское		90	18	2,5
Черкасское		90	19	0,6

Лесопатологическое обследование проведено на общей площади 48,5 га.

1. Визуальное лесопатологическое обследование

Наземное

Дистанционное

1.1. На площади 48,5 га фактическая таксационная характеристика лесного насаждения соответствует (не соответствует) таксационному описанию (нужное подчеркнуть). Причины несоответствия давность лесоустройства.

Список участков с выявленными несоответствиями приведён в приложении № 1 к настоящему Акту.

1.2. Лесные насаждения с нарушенной и утраченной устойчивостью выявлены на площади 17,4 га:

Участковое лесничество	Урочище (дача)	Площадь, га		Причина ослабления (гибели)
		с нарушенной устойчивостью	с утраченной устойчивостью	
Черкасское		5,6	11,8	872,874
Итого				

Состояние обследованных лесных насаждений приведено в приложениях 1.1-1.4 к Акту в зависимости от метода проведения ЛПО.

1.3. В обследованных лесных участках прогнозируется:

Прогноз	Площадь, га
Ослабление лесных насаждений	
Усыхание лесных насаждений различной степени	
Развитие очагов вредных организмов	

1.4. Обнаружено загрязнение лесного участка отходами и выбросами: **промышленными**
бытовыми

Вид загрязнения	Размеры загрязнения			Объём, кубм	Площадь загрязнения, га
	длина, м	ширина, м	высота, м		

ЗАКЛЮЧЕНИЕ

Оценка текущего санитарного и лесопатологического состояния лесных насаждений, назначенные профилактические мероприятия по защите лесов, агитационные мероприятия:

На площади 31,1 га санитарное состояние насаждений – удовлетворительное, насаждения устойчивые. Назначение мероприятий не требуется.

Для обоснования и назначения мероприятий по предупреждению распространению вредных организмов рекомендуется проведение лесопатологического обследования инструментальным способом в насаждениях с нарушенной устойчивостью 5,6 га, в насаждениях с утраченной устойчивостью 11,8 га.

Исполнитель работ по проведению лесопатологического обследования:

ФИО Шикунова Г.А.

Подпись Гинг

*Раздел включается в Акт, в случае проведения лесопатологического обследования визуальным способом.

Ведомость лесных участков с выявленными несоответствиями таксационным описаниям

Источник данных	Год проведения лесосурьейства	Номер квартала	Номер выдела	Площадь выдела, га	Целевое назначение лесов	Категория защитных лесов	Номер лесопатологического выдела	Площадь лесопатологического выдела, га	Таксационная характеристика										Заложено пробных площадей		
									состав	порода	возраст, лет	средняя высота, м	средний диаметр, см	тип леса	тип условий местопрорастания	полнота	бонитет	запас, куб.м/га	количество, шт.	общая площадь, га	
ТО	1994	90	1	16,0	Защитные	Противоэроз.			10Днн	Д	65	8	12	ДОСТ	СО-1	0,6	5А	50	-	-	общая площадь, га
Ф	2018	90	1	16,0	Защитные	Противоэроз.	1	0,5	10Днн	Д	89	8	12	ДОСТ	СО-1	0,6	5А	50	-	-	
ТО	1994	90	2	0,5	Защитные	Противоэроз.			10С	С	2			СДЗЛ	С1	0,5	3				
Ф	2018	90	2	0,5	Защитные	Противоэроз.	1	0,3	10С	С	26	8	8	СДЗЛ	С1	0,6	3	50	-	-	
ТО	1994	90	3	2,5	Защитные	Противоэроз.			10Днн	Д	65	7	12	ДОСТ	СО-1	0,4	5А	30	-	-	
Ф	2018	90	3	2,5	Защитные	Противоэроз.	1	1,9	10Днн	Д	89	7	12	ДОСТ	СО-1	0,4	5А	30	-	-	
ТО	1994	90	4	5,6	Защитные	Противоэроз.			10С	С	4			СДЗЛ	С1	0,4	2				
Ф	2018	90	4	5,6	Защитные	Противоэроз.	1	1,8	10С	С	28	10	12	СДЗЛ	С1	0,4	2	80	-	-	
ТО	1994	90	9	7,3	Защитные	Противоэроз.			10С	С	19	7	6	СДЗЛ	С1	0,9	2	70	-	-	
Ф	2018	90	9	7,3	Защитные	Противоэроз.	1	1,6	10С	С	43	7	6	СДЗЛ	С1	0,9	2	70	-	-	
ТО	1994	90	10	5,3	Защитные	Противоэроз.			10Днн	Д	65	7	12	ДОСТ	СО-1	0,5	5А	40	-	-	
Ф	2018	90	10	5,3	Защитные	Противоэроз.	1	5,1	10Днн	Д	89	7	12	ДОСТ	СО-1	0,5	5А	40	-	-	
ТО	1994	90	11	3,0	Защитные	Противоэроз.			10С	С	19	7	6	СДЗЛ	С1	0,9	2	70	-	-	
Ф	2018	90	11	3,0	Защитные	Противоэроз.	1	3,0	10С	С	43	7	6	СДЗЛ	С1	0,9	2	70	-	-	
ТО	1994	90	12	3,4	Защитные	Противоэроз.			10Днн	Д	65	7	12	ДОСТ	СО-1	0,5	5А	40	-	-	
Ф	2018	90	12	3,4	Защитные	Противоэроз.	1	3,4	10Днн	Д	89	7	12	ДОСТ	СО-1	0,5	5А	40	-	-	
ТО	1994	90	13	5,3	Защитные	Противоэроз.			10С	С	5	1		СДЗЛ	С1	0,4	3	5	-	-	
Ф	2018	90	13	5,3	Защитные	Противоэроз.	1	5,3	10С	С	29	10	12	СДЗЛ	С1	0,4	3	80	-	-	
ТО	1994	90	14	0,7	Защитные	Противоэроз.			10С	С	19	7	6	СДЗЛ	С1	0,9	2	70	-	-	
Ф	2018	90	14	0,7	Защитные	Противоэроз.	1	0,7	10С	С	43	7	6	СДЗЛ	С1	0,9	2	70	-	-	
ТО	1994	90	15	2,3	Защитные	Противоэроз.			10Днн	Д	65	7	12	ДОСТ	СО-1	0,5	3	40	-	-	
Ф	2018	90	15	2,3	Защитные	Противоэроз.	1	1,5	10Днн	Д	89	7	12	ДОСТ	СО-1	0,5	3	40	-	-	
ТО	1994	90	16	11,0	Защитные	Противоэроз.			10Днн	Д	65	7	12	ДОСТ	СО-1	0,5	5А	40	-	-	

Ф	2018	90	16	11,0	Защитные	Противоэроз.	1	11,0	10Днн	Д	89	7	12	ДОСТ	С0-1	0,5	5А	40	-	-
ТО	1994	90	17	9,3	Защитные	Противоэроз.			10С	С	1			ДУЗМ	С1		3		-	-
Ф	2018	90	17	9,3	Защитные	Противоэроз.	1	9,3	10С	С	25	8	8	ДУЗМ	С1	0,6	3	50	-	-
ТО	1994	90	18	2,5	Защитные	Противоэроз.			10Днн	Д	65	8	14	ДОСТ	С0-1	0,6	5А	50	-	-
Ф	2018	90	18	2,5	Защитные	Противоэроз.	1	2,5	10Днн	Д	89	8	14	ДОСТ	С0-1	0,6	5А	50	-	-
ТО	1994	90	19	0,6	Защитные	Противоэроз.			10Днн	Д	65	7	12	ДОСТ	С0-1	0,5	5А	40	-	-
Ф	2018	90	19	0,6	Защитные	Противоэроз.	1	0,6	10Днн	Д	89	7	12	ДОСТ	С0-1	0,5	5А	40	-	-

Примечание:

ТО – таксационные описания

Ф - фактическая характеристика лесного насаждения

Исполнитель работ по проведению лесопатологического обследования:

ФИО Шикунова Г.А. Подпись Шикун

Результаты проведения лесопатологического обследования лесных насаждений за сентябрь 2018г.
(месяц)

Лесничество (лесопарк) Черкасское
Урочище (лесная дача) _____

Субъект Российской Федерации Саратовская область
Участковое лесничество Черкасское

1	2	3	4	5	6	7	Таксационная характеристика лесного насаждения									17	Распределение деревьев по категориям состояния, % от запаса										32	33	34					
							8	9	10	11	12	13	14	15	16		18	19	20	21	22	23	24	25	26	27				28	30	31	32	
Номер квартала	Номер выдела	Площадь выдела, га	Легвое назначение лесов	Категория защитных лесов	Номер лесопатологического выдела	Площадь лесопатологического выдела, га	состав	порода	возраст	средняя высота, м	средний диаметр, см	тип леса	плотота	бонитет	запас, куб. м/га	Число деревьев на пробе, шт.	без признаков ослабления	ослабленные	сильно ослабленные	усыхающие	свежий сухой	старый сухой	свежий ветровал	старый ветровал	свежий бурелом	старый бурелом	аварийные деревья	Признаки повреждения деревьев	Доля повреждённых деревьев, %	Причина ослабления, повреждения	Поджег рубке, %	вид	Назначенные мероприятия	
90	1	16	Защитные	Противозр.	1	0,5	10Днн	Д	89	8	12	ДОСТ	0,6	5А	50	100	94	6									111	6	830	50	370			
90	2	0,5	Защитные	Противозр.	1	0,3	10С	С	26	8	8	СДЗЛ	0,5	3	50	100	20	15	15	30	20						311 322	50	872	50	370			0,3

90	3	2,5	Защитные	Противозр.	1	1,9	10Днн	Д	89	7	12	ДОСТ	0,4	5А	30	100	80	10	10	10																				
90	4	5,6	Защитные	Противозр.	1	1,8	10С	С	28	10	12	СДЗЛ	0,5	2	80	100	10	20	5	65									312 323 332	70	872 874	20	370	1,8						
90	9	7,3	Защитные	Противозр.	1	1,6	10С	С	43	7	6	СДЗЛ	0,9	2	70	100	90	10																						
90	10	5,3	Защитные	Противозр.	1	5,1	10Днн	Д	89	7	12	ДОСТ	0,5	5А	50	100	91	9																						
90	11	3,0	Защитные	Противозр.	1	3,0	10С	С	43	7	6	СДЗЛ	0,9	2	70	100	80	10	10																					
90	12	3,4	Защитные	Противозр.	1	3,4	10Днн	Д	89	7	12	ДОСТ	0,5	5А	40	100	87	13																						
90	13	5,3	Защитные	Противозр.	1	5,3	10С	С	29	10	12	СДЗЛ	0,4	3	80	100	65	10	5	20															312 323 332	20	872 874	20	370	5,3

90	14	0,7	Защитные	Противоз.	1	0,7	100	С	43	7	6	СЛЗЛ	0,9	2	70	100	65	10	10	15													312 323 332	15	872 874	15	370	0,7
90	15	2,3	Защитные	Противоз.	1	1,5	10ДНН	Д	89	7	12	ДОСТ	0,5	5А	40	100	95	5														113	5	830				
90	16	11	Защитные	Противоз.	1	11	10ДНН	Д	89	7	12	ДОСТ	0,5	5А	40	100	81	10	9													113	19	830				
90	17	9,3	Защитные	Противоз.	1	9,3	10С	С	25	8	8	ДУЗМ	0,6	3	50	100	20	20	10	50											312 323 332	50	872 874	50	370	9,3		
90	18	2,5	Защитные	Противоз.	1	2,5	10ДНН	Д	89	8	14	ДОСТ	0,6	5А	50	100	90	10														113	10	830				
90	19	0,6	Защитные	Противоз.	1	0,6	10ДНН	Д	89	7	12	ДОСТ	0,5	5А	40	100	85	15													113	15	830					

Признаки повреждения деревьев:

- 111- усыхание < 1/4 ветвей в кроне прошлых лет
- 112- усыхание от 1/4 до 1/2 ветвей в кроне прошлых лет
- 311- ожог корневой шейки свежий (<3/4 окружности)
- 312- ожог корневой шейки свежий (> 3/4 окружности)
- 322-ожог стволов свежий (камбий повреждён < 3/4 окружности ствола)
- 323- ожог стволов свежий(камбий повреждён > 3/4 окружности ствола)
- 332- ожог кроны свежий (>3/4 кроны)

Причины ослабления повреждения:

- 830- засуха
- 872-устойчивый низовой пожар текущего года средней интенсивности
- 874- верховой пожар текущего года

Исполнитель работ по проведению лесопатологического обследования:

ФИО Шикунова Г.А. Подпись Ганцуг

Дата составления документа 28.11.2018 Телефон (84593) 6-11-02

ВЫПИСКА ИЗ ГОСУДАРСТВЕННОГО ЛЕСНОГО РЕЕСТРА

на «28» ноября 2018г.

Орган государственной власти, осуществляющий ведение государственного лесного реестра на территории Саратовской области: **министерство природных ресурсов и экологии Саратовской области в лице первого заместителя министра - начальника управления лесного хозяйства Колдаев А.В.**

Правообладатель земель лесного фонда на территории Саратовской области: **министерство природных ресурсов и экологии Саратовской области** (согласно п. 11 Положения о министерстве природных ресурсов и экологии Саратовской области, утвержденного постановлением Правительства Саратовской области от 08 октября 2013 г. № 537-П «Вопросы министерства природных ресурсов и экологии Саратовской области» и п.п. 2 п.1 ст. 83 Лесного кодекса РФ)

Заявитель: Министерство природных ресурсов и экологии Саратовской области (во исполнении пункта 1.7 протокола совещания Департамента лесного хозяйства по Приволжскому федеральному округу, ФБУ «Рослесозащита» №01-05/3678 от 27.12.2016)

Информация по запрашиваемому лесному участку:

Собственность: Российской Федерации

Категория земель: земли лесного фонда

ХАРАКТЕРИСТИКА ЛЕСНОГО УЧАСТКА

Адрес (местоположение) лесного участка: Вольский район

Лесничество	Черкасское
Участковое лесничество	Черкасское
Общая площадь, га	48,5
Категория лесов	Защитные
Категория защитности лесов	Ценные леса: противозерозионные леса
Возможный вид использования	Заготовка древесины

Таксационная характеристика лесного участка (по материалам лесоустройства 1995 г.):

№ квартала	№ выдела	Площадь, га	Состав	Возраст	Высота	Диаметр	Бонитет	Тип леса	ТУМ	Полнога	Запас, м3/га
90	ч1	0,5	10днн	65	8	12	5а	дост	с0_1	0,6	50
90	ч2	0,3	Несомкн.культ.10с	2			3	сдзл	с1		
90	ч3	1,9	10днн	65	7	12	5а	дост	с0_1	0,4	30
90	ч4	1,8	Несомкн.культ.10с	4			2	сдзл	с1		
90	ч9	1,6	Культуры 10с	19	7	6	2	сдзл	с1	0,9	70
90	ч10	5,1	10днн	65	7	12	5а	дост	с0_1	0,5	40
90	11	3,0	Культуры 10с	19	7	6	2	сдзл	с1	0,9	70
90	12	3,4	10днн	65	7	12	5	дост	с0_1	0,5	40
90	13	5,3	Культуры 10с	5	1		3	сдзл	с1	0,4	
90	14	0,7	Культуры 10с	19	7	6	2	сдзл	с1	0,9	70
90	ч15	1,5	10днн	65	7	12	5а	дост	с0_1	0,5	40
90	ч16	11,0	10 днн	65	7	12	5а	дост	с0_1	0,5	40
90	17	9,3	Проголина				3	дузм	с1		
90	18	2,5	10днн	65	8	14	5а	дост	с0_1	0,6	50
90	19	0,6	10днн	65	7	12	5а	дост	с0_1	0,5	40
Итого		48,5									

Наименование, местонахождение юридического лица /ФИО физического лица/ - **лесопользователя (арендатора)/ Документы – договор аренды лесного участка отсутствует.**

(договор аренды лесного участка, постоянное (бессрочное) пользование лесным участком, договор безвозмездного срочного пользования лесным участком, реквизиты договора, срок пользования)

Особые отметки: нет.

Приложение к акту лесопатологического обследования № 049/23.

Первый заместитель министра-начальник управления лесного хозяйства

Колдаев А.В.

ФИО

Дата

28.11.2018 Подпись



МП

Карта-схема расположения и границы лесного участка
Саратовская область

(субъект Российской Федерации, муниципальное образование)

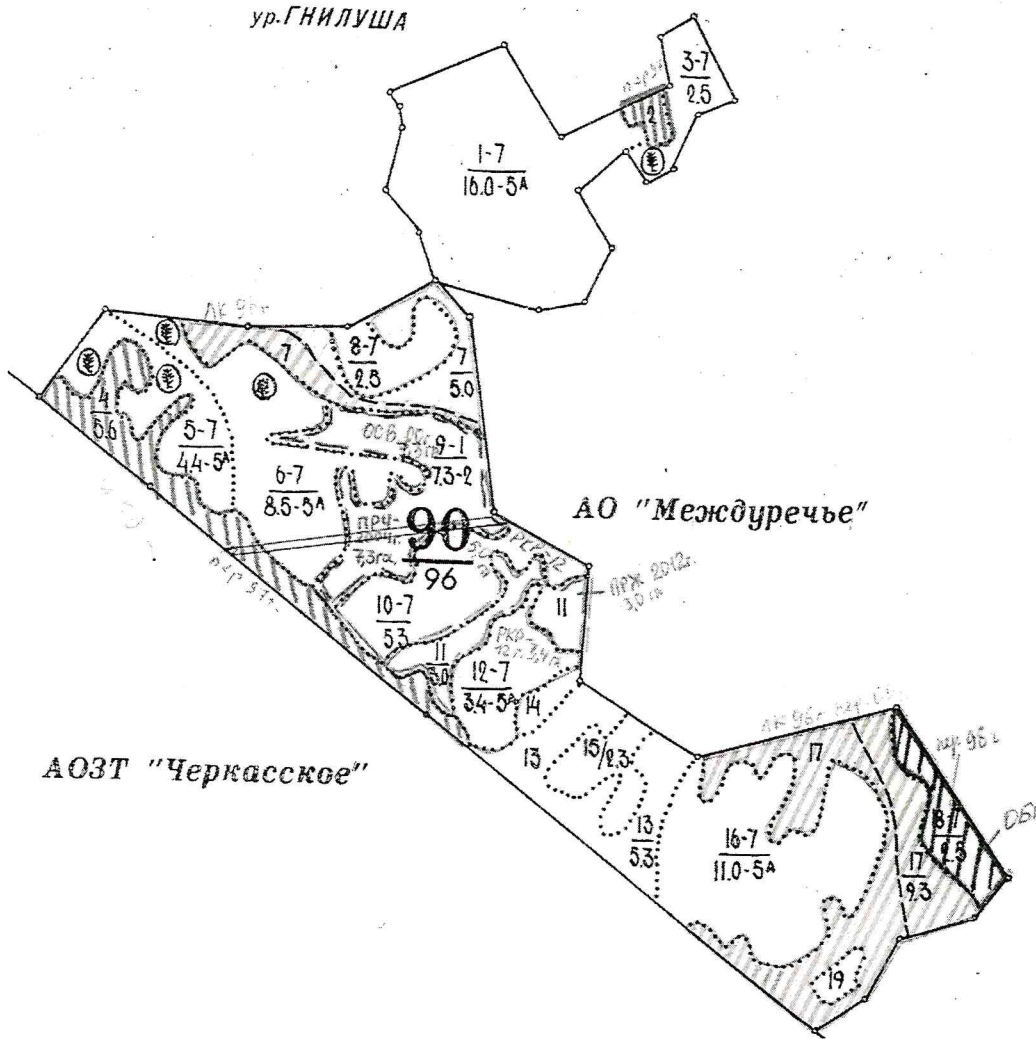
Лесничество (лесопарк) **Черкасское**

(название)

Участковое лесничество **Черкасское**, квартал 90

(название)

Собственность - Российской Федерации;



Первый заместитель министра -
начальник управления лесного
хозяйства


Колдаев А.В.

ФИО

28.11.2018


Дата

Подпись



УТВЕРЖДАЮ:

Первый заместитель министра –
начальник управления лесного хозяйства
министерства природных ресурсов
и экологии Саратовской области


Колдаев А.В.
«12» декабря 2018 г.

Акт
лесопатологического обследования № 050/23

лесных насаждений Черкасского лесничества (лесопарка)

Саратовская область (субъект Российской Федерации)

Способ лесопатологического обследования: 1. Визуальный

2. Инструментальный

Место проведения

Участковое лесничество	Урочище (дача)	Квартал (кварталы)	Выдел (выделы)	Площадь, га
Черкасское		111	1	2,7
Черкасское		111	7	4,3
Черкасское		111	8	1,7
Черкасское		111a	3	23,7
Черкасское		111a	5	10,6
Черкасское		111a	6	8,0
Черкасское		111a	7	10,0

Лесопатологическое обследование проведено на общей площади 61 га.

1. Визуальное лесопатологическое обследование

Наземное

Дистанционное

1.1. На площади 61,0 га фактическая таксационная характеристика лесного насаждения соответствует (не соответствует) таксационному описанию (нужное подчеркнуть). Причины несоответствия давность лесоустройства.

Список участков с выявленными несоответствиями приведён в приложении № 1 к настоящему Акту.

1.2. Лесные насаждения с нарушенной и утраченной устойчивостью выявлены на площади 50,4 га:

Участковое лесничество	Урочище (дача)	Площадь, га		Причина ослабления (гибели)
		с нарушенной устойчивостью	с утраченной устойчивостью	
Черкасское		10,0	40,4	867,872,874
Итого				

Состояние обследованных лесных насаждений приведено в приложениях 1.1-1.4 к Акту в зависимости от метода проведения ЛПО.

1.3. В обследованных лесных участках прогнозируется:

Прогноз	Площадь, га
Ослабление лесных насаждений	
Усыхание лесных насаждений различной степени	
Развитие очагов вредных организмов	

1.4. Обнаружено загрязнение лесного участка отходами и выбросами: промышленными
бытовыми

Вид загрязнения	Размеры загрязнения			Объём, кубм	Площадь загрязнения, га
	длина, м	ширина, м	высота, м		

ЗАКЛЮЧЕНИЕ

Оценка текущего санитарного и лесопатологического состояния лесных насаждений, назначенные профилактические мероприятия по защите лесов, агитационные мероприятия:

На площади 10,6 га санитарное состояние насаждений – удовлетворительное, насаждения устойчивые. Назначение мероприятий не требуется.

Для обоснования и назначения мероприятий по предупреждению распространению вредных организмов рекомендуется проведение лесопатологического обследования инструментальным способом в насаждениях с нарушенной устойчивостью 10,0 га, в насаждениях с утраченной устойчивостью 40,4 га.

Исполнитель работ по проведению лесопатологического обследования:

ФИО Шикунова Г.А.

Подпись Шикунова Г.А.

*Раздел включается в Акт, в случае проведения лесопатологического обследования визуальным способом.

Ведомость лесных участков с выявленными несоответствиями таксационным описаниям

Источник данных	Год проведения лесоустройства	Номер квартала	Номер выдела	Площадь выдела, га	Целевое назначение лесов	Категория защитных лесов	Номер лесопатологического выдела	Площадь лесопатологического выдела, га	Таксационная характеристика										Заложено пробных площадей	
									состав	порода	возраст, лет	средняя высота, м	средний диаметр, см	тип леса	тип условий местопрорастания	полнота	фонитет	запас, куб.м/га	количество, шт.	общая площадь, га
ТО	1994	111	1	9,7	Защитные	Противоэроз.			10Днн	Д	50	9	12	ДУЗМ	С1	0,5	5	60	-	-
Ф	2018	111	1	9,7	Защитные	Противоэроз.	1	2,7	10Днн	Д	74	9	12	ДУЗМ	С1	0,5	5	60	-	-
ТО	1994	111	7	4,3	Защитные	Противоэроз.			10С	С	16	6	12	СДЗЛ	С1	0,4	2	40	-	-
Ф	2018	111	7	4,3	Защитные	Противоэроз.	1	4,3	10С	С	40	6	12	СДЗЛ	С1	0,4	2	40	-	-
ТО	1994	111	8	1,7	Защитные	Противоэроз.			10С	С	36	20	40	СДЗЛ	С1	0,6	4	210	-	-
Ф	2018	111	8	1,7	Защитные	Противоэроз.	1	1,7	10С	С	60	20	40	СДЗЛ	С1	0,6	4	210	-	-
ТО	2012	111а	3	37,0	Защитные	Противоэроз.			10С	С	9	2	4	СДЗЛ	С1-2	0,8	1	10	-	-
Ф	2018	111а	3	37,0	Защитные	Противоэроз.	1	23,7	10С	С	16	2	4	СДЗЛ	С1-2	0,8	1	10	-	-
ТО	2012	111а	5	12,0	Защитные	Противоэроз.			7С3Яз	С	1			СДЗЛ	С1-2				-	-
Ф	2018	111а	5	12,0	Защитные	Противоэроз.	1	10,6	7С3Яз	С	7	1	1	СДЗЛ	С1-2				-	-
ТО	2012	111а	6	8,0	Защитные	Противоэроз.			10С	С	9	2	4	СДЗЛ	С1-2	0,8	1	12	-	-
Ф	2018	111а	6	8,0	Защитные	Противоэроз.	1	8,0	10С	С	16	2	4	СДЗЛ	С1-2	0,8	1	12	-	-
ТО	2016	111а	7	10,0	Защитные	Противоэроз.			7С3Яз	С	1			СДЗЛ	С1-2				-	-
Ф	2018	111а	7	10,0	Защитные	Противоэроз.	1	10,0	7С3Яз	С	3			СДЗЛ	С1-2				-	-

Примечание:

ТО – таксационные описания

Ф - фактическая характеристика лесного насаждения

Исполнитель работ по проведению лесопатологического обследования:

ФИО Шкикунова Г.А. Подпись Г.А. Шкикунова

Результаты проведения лесопатологического обследования лесных насаждений за сентябрь 2018г.
(месяц)

Субъект Российской Федерации Саратовская область
Участковое лесничество Черкаское

Лесничество (лесопарк) Черкаское
Урочище (лесная дача) _____

1	2	3	4	5	6	7	Таксационная характеристика лесного насаждения								17	18	Распределение деревьев по категориям состояния, % от запаса										29	30	31	32	Назначенные мероприятия					
							8	9	10	11	12	13	14	15			16	19	20	21	22	23	24	25	26	27					28	33	34			
111	1	9,7	Защитные	Противозр.	1	2,7	10Днн	Д	74	9	12	ДУЗМ	0,5	5	60	100	3	7	10	5	5	5	67	3				316, 329, 334, 312, 322	75	867, 872	75	370	2,7	площадь, га	вид	34
111	7	4,3	Защитные	Противозр.	1	4,3	10С	С	40	6	12	СДЛ1	0,4	2	40	100	10	5	10				70	5				316, 329, 334	75	867	75	370	4,3	площадь, га	вид	34

111	8	1,7	Защитные	Противоз.	1	1,7	10С	С	60	20	40	СДЗЛ	0,6	4	210	100	20	10	5	5	20	40									316, 329, 334, 312, 322	65	867, 872	65	370	1,7
111 а	3	37	Защитные	Противоз.	1	23,7	10С	С	16	2	4	СДЗЛ	0,8	1	10	100	30	10	10	10	10	40									302, 322	50	872	50	370	23,7
111 а	5	12	Защитные	Противоз.	1	10,6	7СЗЯ	С	7	1	1	СДЗЛ				100	80	10	10	10																
111 а	6	8,0	Защитные	Противоз.	1	8,0	10С	С	16	2	4	СДЗЛ	0,8	1	12	100				10	10	60	30								316, 329, 334, 312, 323	100	867, 874	100	370	8,0
111 а	7	10	Защитные	Противоз.	1	10	7СЗЯ	С	3			СДЗЛ				100	60	10	20	20	10										311	30	872	30	370	10

Признаки повреждения деревьев:

- 311- ожог корневой шейки свежий(<3/4 окружности)
- 312- ожог корневой шейки свежий (> 3/4 окружности)
- 316-ожог корневой шейки прошлых лет(> 3/4 окружности)
- 322-ожог стволов свежий (камбий повреждён < 3/4 окружности ствола)
- 323- ожог стволов свежий(камбий повреждён > 3/4 окружности ствола)
- 329- ожог стволов прошлых лет (камбий повреждён > 3/4 окружности ствола)
- 332- ожог кроны свежий (>3/4 кроны)
- 334- ожог кроны прошлых лет (>3/4 кроны)

Причины ослабления повреждения:

- 867- устойчивый низовой пожар 4-10 летней давности
- 872-устойчивый низовой пожар текущего года средней интенсивности
- 874- верховой пожар текущего года

Назначенные мероприятия (вид):

- 370- инструментальное лесопатологическое обследование

Исполнитель работ по проведению лесопатологического обследования:

ФИО Шикунова Г.А. Подпись Шикун

Дата составления документа 28.11.2018 Телефон (84593) 6-11-02

ВЫПИСКА ИЗ ГОСУДАРСТВЕННОГО ЛЕСНОГО РЕЕСТРА

на «28» ноября 2018г.

Орган государственной власти, осуществляющий ведение государственного лесного реестра на территории Саратовской области: **министерство природных ресурсов и экологии Саратовской области в лице первого заместителя министра - начальника управления лесного хозяйства Колдаев А.В.**

Правообладатель земель лесного фонда на территории Саратовской области: **министерство природных ресурсов и экологии Саратовской области** (согласно п. 11 Положения о министерстве природных ресурсов и экологии Саратовской области, утвержденного постановлением Правительства Саратовской области от 08 октября 2013 г. № 537-П «Вопросы министерства природных ресурсов и экологии Саратовской области» и п.п. 2 п.1 ст. 83 Лесного кодекса РФ)

Заявитель: Министерство природных ресурсов и экологии Саратовской области (во исполнении пункта 1.7 протокола совещания Департамента лесного хозяйства по Приволжскому федеральному округу, ФБУ «Рослесозащита» №01-05/3678 от 27.12.2016)

Информация по запрашиваемому лесному участку:

Собственность: Российской Федерации

Категория земель: земли лесного фонда

ХАРАКТЕРИСТИКА ЛЕСНОГО УЧАСТКА

Адрес (местоположение) лесного участка: Вольский район

Лесничество	Черкасское
Участковое лесничество	Черкасское
Общая площадь, га	61,0
Категория лесов	Защитные
Категория защитности лесов	Ценные леса: противозрозионные леса
Возможный вид использования	Заготовка древесины

Таксационная характеристика лесного участка:

№ квартала	№ выдела	Площадь, га	Состав	Возраст	Высота	Диаметр	Бонитет	Тип леса	ТУМ	Полнота	Запас, м3/га
по материалам лесоустройства 1995 г.											
111	1	2,7	10днн	50	9	12	5	дузм	с1	0,5	60
111	7	4,3	Культуры 10с	16	6	12	2	сдзл	с1	0,4	40
111	8	1,7	10с	120	20	40	4	сдзл	с1	0,6	210
Принятые земельные участки 2000 г.											
111а	ч3	23,7	Культуры 10С								
111а	ч5	10,6	Культуры 10С								
111а	ч6	8,0	Культуры 10С								
111а	ч7	10,0	Культуры 10С								
Итого		61,0									

Наименование, местонахождение юридического лица /ФИО физического лица/ - **лесопользователя (арендатора)/ Документы – договор аренды лесного участка отсутствует.**

(договор аренды лесного участка, постоянное (бессрочное) пользование лесным участком, договор безвозмездного срочного пользования лесным участком, реквизиты договора, срок пользования)

Особые отметки: нет.

Приложение к акту лесопатологического обследования № 050/23.

Первый заместитель министра-
начальник управления лесного
хозяйства

Колдаев А.В.

ФИО

Дата

28.11.2018

Подпись

МП



Карта-схема расположения и границы лесного участка Саратовская область

(субъект Российской Федерации, муниципальное образование)

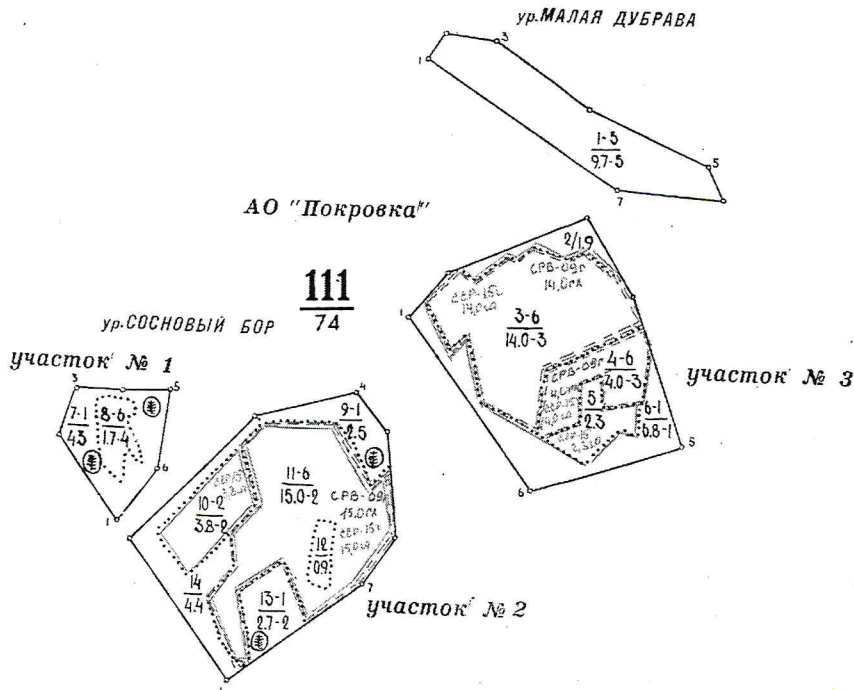
Лесничество (лесопарк) **Черкасское**

(название)

Участковое лесничество **Черкасское**, квартал 111

(название)

Собственность - Российской Федерации;



Первый заместитель министра -
начальник управления лесного
хозяйства

Колдаев А.В.

ФИО

28.11.2018

Дата

Подпись

МП



Карта-схема расположения и границы лесного участка Саратовская область

(субъект Российской Федерации, муниципальное образование)

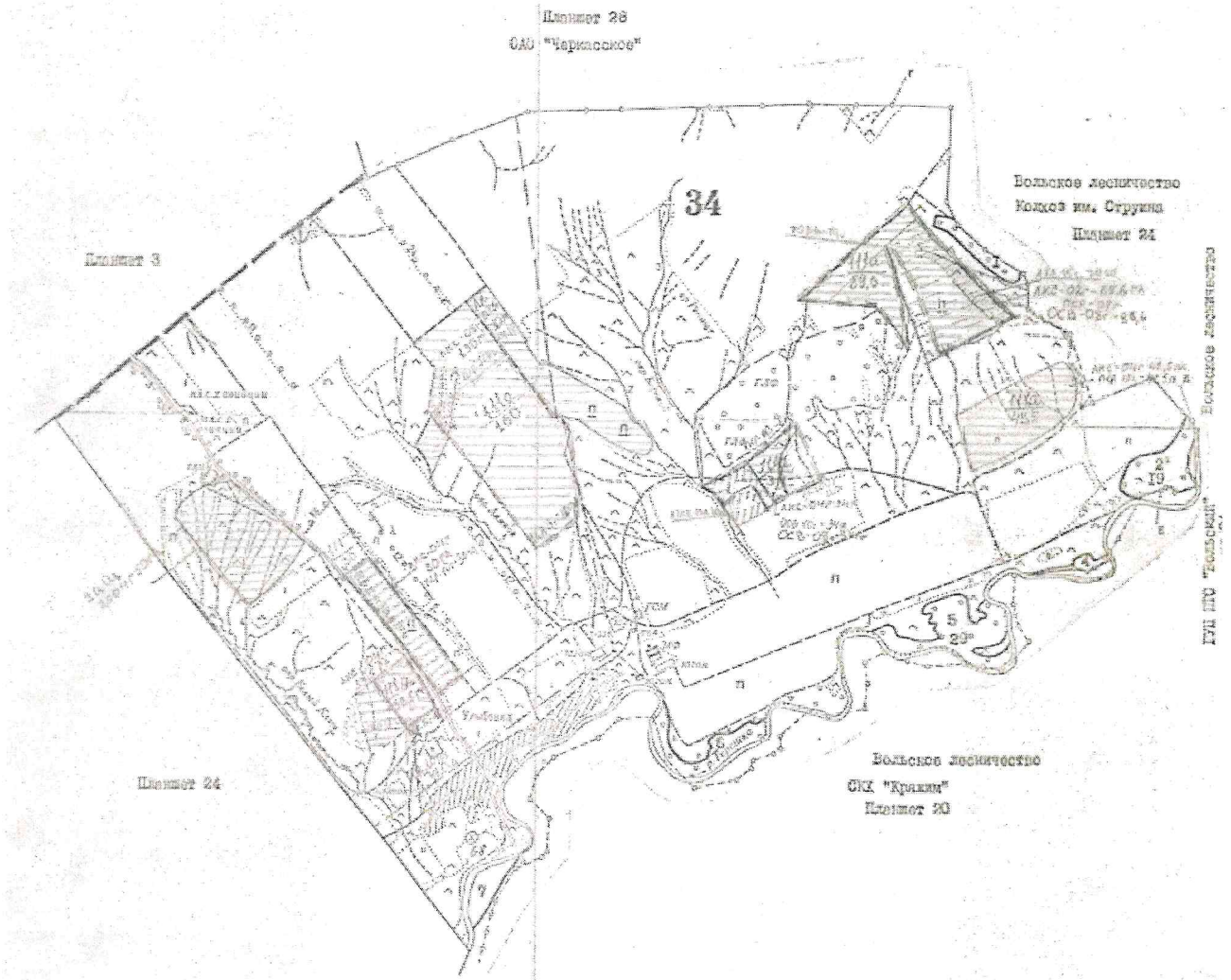
Лесничество (лесопарк) **Черкасское**

(название)

Участковое лесничество **Черкасское**, квартал 111а

(название)

Собственность - Российской Федерации;



Первый заместитель министра -
начальник управления лесного
хозяйства

Колдаев А.В.

ФИО

28.11.2018

Дата

Подпись

МП

