

УТВЕРЖДАЮ:

Первый заместитель министра – начальник
управления лесного хозяйства
министерства природных ресурсов
и экологии Саратовской области

Колдаев А.В.

«04» июня 2018 г.

Акт

лесопатологического обследования № 005/23

лесных насаждений Черкасского лесничества (лесопарка)

Саратовской области (субъект Российской Федерации)

Способ лесопатологического обследования: 1. Визуальный

2. Инструментальный

Место проведения

Участковое лесничество	Урочище (дача)	Квартал (кварталы)	Выдел (выделы)	Площадь, га
Черкасское		65	5	12,0

Лесопатологическое обследование проведено на общей площади 12,0 га.

2. Инструментальное обследование лесного участка

2.1. Фактическая таксационная характеристика лесного насаждения соответствует (не соответствует) (нужное подчеркнуть) таксационному описанию. Причины несоответствия: Давность лесоустройства

Ведомость лесных участков с выявленными несоответствиями таксационным описаниям приведена в приложении № 1 к Акту. Согласно акту осмотра лесного участка.

2.2. Состояние насаждений: с нарушенной устойчивостью
с утраченной устойчивостью

причины повреждения: засуха прошлых лет

В том числе:

заселено (отработано) стволовыми вредителями

Вид вредителя	Порода	Встречаемость (% заселённых деревьев)	Степень заселения лесного насаждения (слабая, средняя, сильная)

Повреждено огнём

Вид пожара	Порода	Состояние корневых лап		Состояние корневой шейки		Подсушивание луба	
		процент повреждённых огнём корней	процент деревьев в с данным повреждением	ожог корневой шейки по окружности (1/4; 2/4;3/4; более 3/4)	процент деревьев в с данным повреждением	по окружности (1/4; 2/4;3/4; более 3/4)	процент деревьев с данным повреждением

Поражено болезнями

Вид болезни	Порода	Встречаемость (% поражённых деревьев)	Степень поражения лесного насаждения (слабая, средняя, сильная)

Квартал 65 выдел 5

2.3. Выборке подлежит 10 % деревьев,

в том числе:

ослабленных _____ % (причины назначения) _____

сильно ослабленных _____ % (причины назначения) _____

усыхающих _____ % (причины назначения) _____

свежего сухостоя _____ %,

в том числе:

свежего ветровала _____ %

свежего бурелома _____ %

старого ветровала _____ %

в том числе:

старого бурелома

старого сухостоя 10 %

аварийных _____ %

2.4. Полнота лесного насаждения после уборки деревьев, подлежащих рубке, составит 07

Критическая полнота для данной категории лесных насаждений составляет 03

ЗАКЛЮЧЕНИЕ

С целью предотвращения негативных процессов или снижения ущерба от их воздействия назначено:

Участковое лесничество	Урочище (дача)	Квартал	Выдел	Площадь, выдела, га.	Вид мероприятия	Площадь, мероприятия, га.	Порода	Запас на выд., куб.м.	Крайние сроки проведения
Черкасское		65	5	12,0	ВСП	12,0	Д	1572	2018

Ведомость перечета деревьев, назначенных в рубку, и абрис лесного участка прилагаются (приложение 2 и 3 к Акту)

Меры по обеспечению возобновления:

Мероприятия, необходимые для предупреждения повреждения или поражения смежных насаждений заготовка древесины с одновременной вывозкой. Очистка лесосеки от порубочных остатков: измельчение и разбрасывание порубочных остатков.

Сведения для расчёта степени повреждения:

Год образования старого сухостоя; 2014-2016

Основная причина повреждения древесины засуха.

Дата проведения обследований: июнь 2018г.

Исполнитель работ по проведению лесопатологического обследования:

ФИО: Калмыков С.Н. Подпись 

*Раздел включается в Акт в случае проведения лесопатологического обследования инструментальным способом.

Ведомость перечета деревьев, назначенных в рубку

ВРЕМЕННАЯ ПРОБНАЯ ПЛОЩАДЬ № 1

Субъект Российской Федерации Саратовская обл
Лесничество (лесопарк) Черкасское Квартал 65 Выдел 5
Площадь 12 га,
Номер очага вредных организмов _____ Размер пробной площади 1.0 га
Таксационная характеристика:
Тип леса Дубов Состав 70% дуб, 30% бер Возраст 89 Бонитет 1а
Полнота 0.8 Запас на га 131 Возобновление _____
Время и причина ослабления лесного насаждения
Засуха

Тип очага вредных организмов: эпизодический, хронический (подчеркнуть)
Фаза развития очага вредных организмов: начальная, нарастания численности,
собственно вспышка, кризис (подчеркнуть)
Состояние лесного насаждения, намечаемые
мероприятия _____

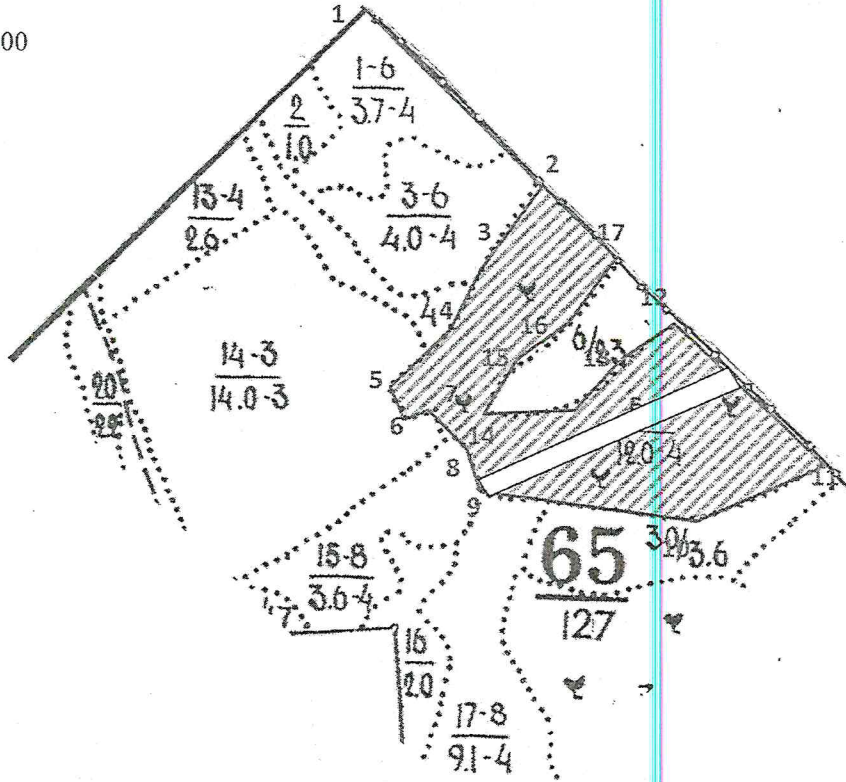
Исполнитель работ по проведению лесопатологического обследования:

ФИО Кашмаров С.Н. Подпись [подпись]

Дата составления документа 22.06.2018 Телефон 8-934-249-14-10.

Абрис участка
Черкасское л-во, Черкасское участковое л-во, кв.65, в.5, площадь 12,0 га.

М 1:10000




№ выдела	Ленты (круговой площадки) перечёта				
	№ ленты (площадки)	длина, м	ширина, м	радиус, м	площадь, га
5	1	400	25		1,0


Номера точек	Координаты	Румбы линий	Длина, м
1-2		ЮВ-47°	337
2-3		ЮЗ-28°	157
3-4		ЮЗ-23°	84
4-5		ЮЗ-42°	119
5-6		ЮВ-23°	42
6-7		СВ-73°	46
7-8		ЮВ-39°	78
8-9		ЮВ-18°	55
9-10		ЮВ-84°	272

Номера точек	Координаты	Румбы линий	Длина, м
10-11		СВ-68°	220
11-12		СЗ-47°	294
12-13		ЮЗ-46°	177
13-14		ЮЗ-79°	115
14-15		СВ-3°	55
15-16		СВ-54°	71
16-17		СВ-39°	159
17-2		СЗ-46°	164

Условные обозначения:  - обследуемый участок.

 - пробная площадь.

Исполнитель работ по проведению лесопатологического обследования:

ФИО Калмыков С.Н. Подпись 

Дата составления документа 22.06.2018 Телефон (8-845-93) 6-12-91, 8-937-249-14-10

ВЫПИСКА ИЗ ГОСУДАРСТВЕННОГО ЛЕСНОГО РЕЕСТРА

на « 25 » июня 2018г.

Орган государственной власти, осуществляющий ведение государственного лесного реестра на территории Саратовской области: **министерство природных ресурсов и экологии Саратовской области в лице первого заместителя министра - начальника управления лесного хозяйства Колдаева А.В.**

Правообладатель земель лесного фонда на территории Саратовской области: **министерство природных ресурсов и экологии Саратовской области** (согласно п. 11 Положения о министерстве природных ресурсов и экологии Саратовской области, утвержденного постановлением Правительства Саратовской области от 08 октября 2013 г. № 537-П «Вопросы министерства природных ресурсов и экологии Саратовской области» и п.п. 2 п.1 ст. 83 Лесного кодекса РФ)

Заявитель: Министерство природных ресурсов и экологии Саратовской области (во исполнении пункта 1.7 протокола совещания Департамента лесного хозяйства по Приволжскому федеральному округу, ФБУ «Рослесозащита» №01-05/3678 от 27.12.2016)

Информация по запрашиваемому лесному участку:

Собственность: Российской Федерации

Категория земель: земли лесного фонда

ХАРАКТЕРИСТИКА ЛЕСНОГО УЧАСТКА

Адрес (местоположение) лесного участка: Вольский район

Лесничество	Черкасское
Участковое лесничество	Черкасское
Общая площадь, га	12,0
Категория лесов	Защитные
Категория защитности лесов	Ценные леса: противоэрозионные леса
Возможный вид использования	Заготовка древесины

Таксационная характеристика лесного участка:

№ квартала	№ выдела	Площадь, га	Состав		Возраст	Высота	Диаметр	Бонитет	Тип леса	ТУМ	Полнота	Запас, м3	по материалам лесоустройства 1995 г.	
													65	15
65	5	12,0	10Днн+Лп+Кло+Б+Днн+Лп+Ос		65	15	18	4	дузм	С1	0,7	1800	по результатам обследования 2018 г.	
65	5	12,0	7Днн3Кло+Лп		89	13	16	5а	дузм	С1	0,8	1572		
Итого		12,0												

Наименование, местонахождение юридического лица /ФИО физического лица/ - **лесопользователя (арендатора) / Документы – договор аренды лесного участка отсутствует**

(договор аренды лесного участка, постоянное (бессрочное) пользование лесным участком, договор безвозмездного срочного пользования лесным участком, реквизиты договора, срок пользования)

Особые отметки: нет.

Приложение к акту лесопатологического обследования №005/23.

Первый заместитель министра-
начальник управления лесного
хозяйства

Колдаев А.В.

ФИО

Дата

Подпись

МП



Карта-схема расположения и границы лесного участка Саратовская область

(субъект Российской Федерации, муниципальное образование)

Лесничество (лесопарк) **Черкасское**

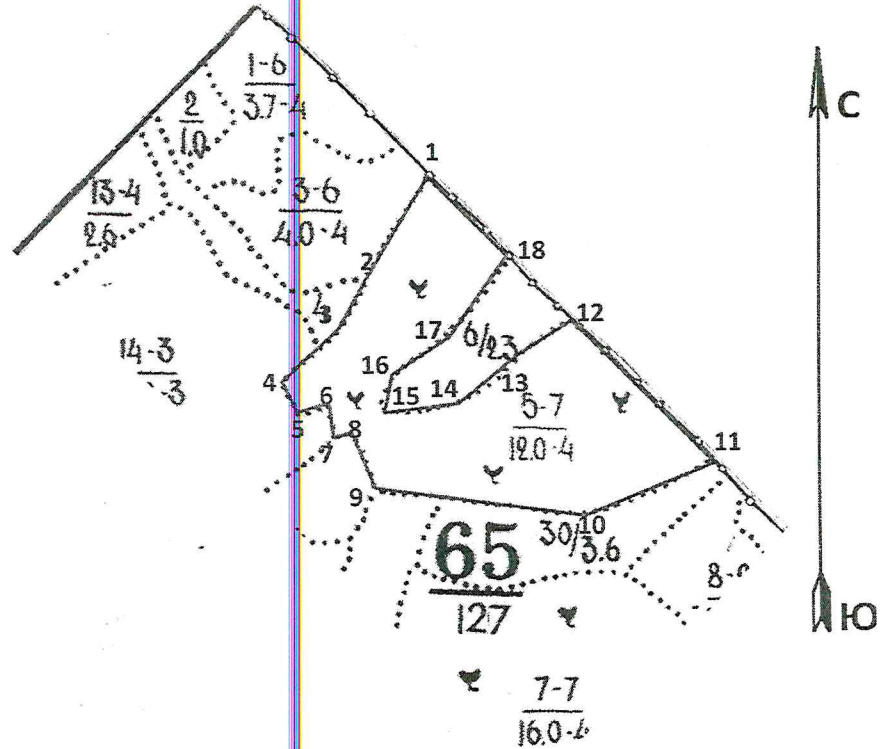
(название)

Участковое лесничество **Черкасское**, квартал 65, выдел 5

(название)

Собственность - Российской Федерации;

Номера точек	Румбы линий	Длина, м
1-2	ЮЗ-31°	144
2-3	ЮЗ-25°	77
3-4	ЮЗ-44°	138
4-5	ЮВ-25°	56
5-6	СВ-72°	34
6-7	ЮВ-18°	42
7-8	ЮВ-90°	29
8-9	ЮВ-28°	79
9-10	ЮВ-84°	301
10-11	СВ-65°	177
11-12	СЗ-45°	280
12-13	ЮЗ-51°	128
13-14	ЮЗ-53°	71
14-15	ЮЗ-82°	111
15-16	СВ-11°	55
16-17	СВ-53°	128
17-18	СВ-38°	112
18-1	СЗ-44°	163



Первый заместитель министра -
начальник управления лесного
хозяйства

Колдаев А.В.

ФИО

25.06.2018

Дата

Подпись

МП



УТВЕРЖДАЮ:

Первый заместитель министра – начальник
управления лесного хозяйства
министерства природных ресурсов
и экологии Саратовской области

Колдаев А.В.

«04» июля 2018 г.

АКТ

лесопатологического обследования № 006/23

лесных насаждений Черкасского лесничества (лесопарка)

Саратовской области (субъект Российской Федерации)

Способ лесопатологического обследования: 1. Визуальный

2. Инструментальный

Место проведения

Участковое лесничество	Урочище (дача)	Квартал (кварталы)	Выдел (выделы)	Площадь, га
Черкасское		108	2	43,0

Лесопатологическое обследование проведено на общей площади 43,0 га.

2. Инструментальное обследование лесного участка

2.1. Фактическая таксационная характеристика лесного насаждения соответствует (не соответствует) (нужное подчеркнуть) таксационному описанию. Причины несоответствия: Давность лесоустройства

Ведомость лесных участков с выявленными несоответствиями таксационным описаниям приведена в приложении № 1 к Акту. Согласно акту осмотра лесного участка.

2.2. Состояние насаждений: с нарушенной устойчивостью

с утраченной устойчивостью

причины повреждения: устойчивый низовой пожар 4-10 лет давности низкой интенсивности.

В том числе:

заселено (отработано) стволовыми вредителями

Вид вредителя	Порода	Встречаемость (% заселённых деревьев)	Степень заселения лесного насаждения (слабая, средняя, сильная)

Повреждено огнём

Вид пожара	Порода	Состояние корневых лап		Состояние корневой шейки		Подсушивание луба	
		процент повреждённых огнём корней	процент деревьев в с данным повреждением	ожог корневой шейки по окружности (1/4; 2/4;3/4; более 3/4)	процент деревьев в с данным повреждением	по окружности (1/4; 2/4;3/4; более 3/4)	процент деревьев с данным повреждением
низовой	Дуб	-	-	3/4	30	-	-

Поражено болезнями

Вид болезни	Порода	Встречаемость (% поражённых деревьев)	Степень поражения лесного насаждения (слабая, средняя, сильная)

Квартал 108 выдел 2

2.3. Выборке подлежит 30 % деревьев,

в том числе:

ослабленных _____ % (причины назначения) _____

сильно ослабленных _____ % (причины назначения) _____

усыхающих _____ % (причины назначения) _____

свежего сухостоя _____ %,

в том числе:

свежего ветровала _____ %

свежего бурелома _____ %

старого ветровала _____ %

в том числе:

старого бурелома

старого сухостоя 30 %

аварийных _____ %

2.4. Полнота лесного насаждения после уборки деревьев, подлежащих рубке, составит 04
Критическая полнота для данной категории лесных насаждений составляет 03

ЗАКЛЮЧЕНИЕ

С целью предотвращения негативных процессов или снижения ущерба от их воздействия назначено:

Участковое лесничество	Урочище (дача)	Квартал	Выдел	Площадь, выдела, га.	Вид мероприятия	Площадь, мероприятия, га.	Порода	Запас на выд., куб.м.	Крайние сроки проведения
Черкасское		108	2	49,0	ВСП	43,0	Д	4165	2018

Ведомость перечета деревьев, назначенных в рубку, и абрис лесного участка прилагаются (приложение 2 и 3 к Акту)

Меры по обеспечению возобновления:

Мероприятия, необходимые для предупреждения повреждения или поражения смежных насаждений заготовка древесины с одновременной вывозкой.

Очистка лесосеки от порубочных остатков: измельчение и разбрасывание порубочных остатков.


Сведения для расчёта степени повреждения:

Год образования старого сухостоя; 2008-2016

Основная причина повреждения древесины- устойчивый низовой пожар 4-10-летн. давн. низкой интенсивности.

Дата проведения обследований июнь 2018 г.

Исполнитель работ по проведению лесопатологического обследования:

ФИО: Калмыков С.Н. Подпись 

*Раздел включается в Акт в случае проведения лесопатологического обследования инструментальным способом.

**Ведомость лесных участков с выявленными несоответствиями таксационным описаниям
Черкасское лесничество, Черкасское участковое лесничество.**

Источник данных	Год проведения лесосурьейства	Номер квартала	Номер выдела	Площадь выдела, га	Целевое назначение лесов	Категория защитных лесов	Номер лесопатологического	Площадь лесопатологического выдела, га	Таксационная характеристика										Заложено пробных площадей		
									состав	порода	возраст, лет	средняя высота, м	средний диаметр, см	тип леса	тип условий	плотота	бонитет	запас, куб.м/га	количество, шт.	общая площадь, га	
ТО	2018	108	2	49,0	Защитные	Противозор.				состав	порода	возраст, лет	средняя высота, м	средний диаметр, см	тип леса	тип условий	плотота	бонитет	запас, куб.м/га	количество, шт.	общая площадь, га
										10Днн+Ос+Б	Д	79	12	19	СДЗЛ	С1	05	5А	85	1	3,5
Ф	2018	108	2	49,0	Защитные	Противозор.	1	43,0		10Днн+Ос+Б	Д	79	12	19	СДЗЛ	С1	05	5А	85	1	3,5

Примечание:

ТО – таксационные описания

Ф - фактическая характеристика лесного насаждения

Исполнитель работ по проведению лесопатологического обследования:

ФИО Калмыков С.Н.

Подпись 

Ведомость перечета деревьев, назначенных в рубку

ВРЕМЕННАЯ ПРОБНАЯ ПЛОЩАДЬ № 1

Субъект Российской Федерации Саратовская область

Лесничество (лесопарк) Чернышевский Квартал 108 Выдел 2

Площадь 490 га,

Номер очага вредных организмов _____ Размер пробной площади 4,0 га

Таксационная характеристика:

Тип леса СДЗМ Состав 100% ИВ Возраст 79 Бонитет 10

Полнота 0,5 Запас на га 85 Возобновление _____

Время и причина ослабления лесного насаждения

Устойчивый низовой пожар 4-10 летней
зрелости низовой иберийской.

Тип очага вредных организмов: эпизодический, хронический (подчеркнуть)

Фаза развития очага вредных организмов: начальная, нарастания численности,
собственно вспышка, кризис (подчеркнуть)

Состояние лесного насаждения, намечаемые
мероприятия _____

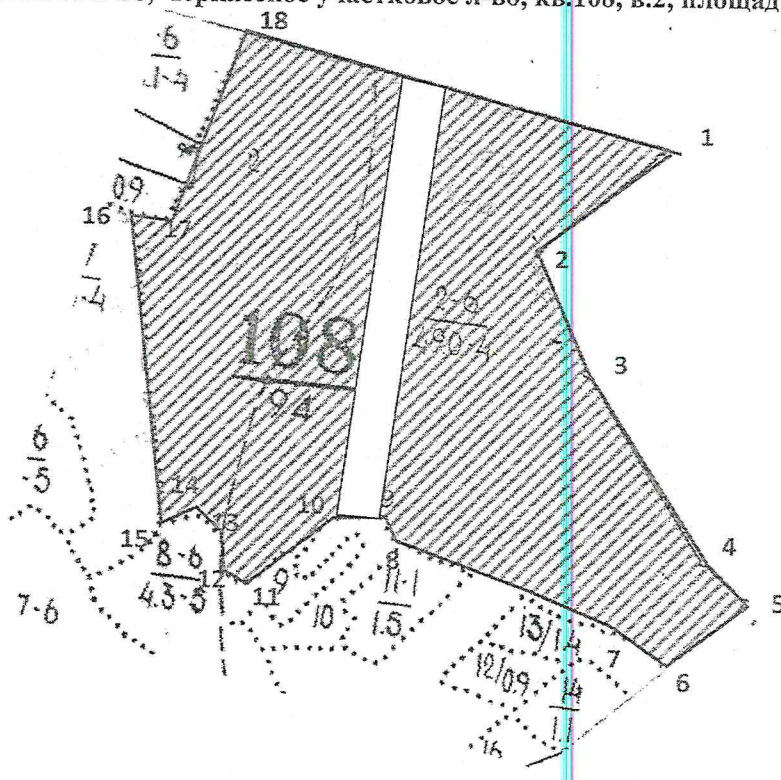
Исполнитель работ по проведению лесопатологического обследования:

ФИО Калмыков С.Н. Подпись С.Н. Калмыков

Дата составления документа 22.06.2018 Телефон 8-937-249-11-10

Абрис участка
Черкасское л-во, Черкасское участковое л-во, кв.108, в.2, площадь 43,0 га.

М 1:10000




№ выдела	Ленты (круговой площадки) перечёта				
	№ ленты (площадки)	длина, м	ширина, м	радиус, м	площадь, га
2	1	650	60		4,0


Номера точек	Координаты	Румбы линий	Длина, м
1-2		ЮЗ-44°	232
2-3		ЮВ-28°	181
3-4		ЮВ-38°	311
4-5		ЮВ-53°	81
5-6		ЮЗ-43°	145
6-7		СЗ-50°	73
7-8		СЗ-76°	334
8-9		СЗ-42°	51
9-10		ЮЗ-83°	69

Номера точек	Координаты	Румбы линий	Длина, м
10-11		ЮЗ-46°	146
11-12		СЗ-69°	36
12-13		СЗ-9°	52
13-14		СЗ-54°	40
14-15		ЮЗ-62°	55
15-16		СЗ-12°	439
16-17		ЮВ-80°	50
17-18		СВ-16°	292
18-1		ЮВ-81°	602

Условные обозначения:  - обследуемый участок.

 - пробная площадь.

Исполнитель работ по проведению лесопатологического обследования:

ФИО Калмыков С.Н. Подпись 

Дата составления документа 22.06.2018 Телефон (8-845-93) 6-12-91, 8-937-249-14-10.

ВЫПИСКА ИЗ ГОСУДАРСТВЕННОГО ЛЕСНОГО РЕЕСТРА

на «25» июня 2018г.

Орган государственной власти, осуществляющий ведение государственного лесного реестра на территории Саратовской области: **министерство природных ресурсов и экологии Саратовской области в лице первого заместителя министра - начальника управления лесного хозяйства Колдаева А.В.**

Правообладатель земель лесного фонда на территории Саратовской области: **министерство природных ресурсов и экологии Саратовской области** (согласно п. 11 Положения о министерстве природных ресурсов и экологии Саратовской области, утвержденного постановлением Правительства Саратовской области от 08 октября 2013 г. № 537-П «Вопросы министерства природных ресурсов и экологии Саратовской области» и п.п. 2 п.1 ст. 83 Лесного кодекса РФ)

Заявитель: Министерство природных ресурсов и экологии Саратовской области (во исполнении пункта 1.7 протокола совещания Департамента лесного хозяйства по Приволжскому федеральному округу, ФБУ «Рослесозащита» №01-05/3678 от 27.12.2016)

Информация по запрашиваемому лесному участку:

Собственность: Российской Федерации

Категория земель: земли лесного фонда

ХАРАКТЕРИСТИКА ЛЕСНОГО УЧАСТКА

Адрес (местоположение) лесного участка: Вольский район

Лесничество	Черкасское
Участковое лесничество	Черкасское
Общая площадь, га	49,0
Категория лесов	Защитные
Категория защитности лесов	Ценные леса: противоэрозионные леса
Возможный вид использования	Заготовка древесины

Таксационная характеристика лесного участка:

№ квартала	№ выдела	Площадь, га	Состав	Возраст	Высота	Диаметр	Бонитет	Тип леса	ТУМ	Полнота	Запас, м3
по материалам лесоустройства 1995 г											
108	2	49,0	9Днн10с+Б	55	14	18	4	дюзм	С1	0,6	5390
по результатам обследования 2018 г.											
108	2	49,0	10Днн +Ос+Б	79	12	19	5а	сдзл	С1	0,5	4165
Итого		49,0									

Наименование, местонахождение юридического лица /ФИО физического лица/ - **лесопользователя (арендатора) / Документы — договор аренды лесного участка отсутствует**

(договор аренды лесного участка, постоянное (бессрочное) пользование лесным участком, договор безвозмездного срочного пользования лесным участком, реквизиты договора, срок пользования)

Особые отметки: нет.

Приложение к акту лесопатологического обследования №006/23.

Первый заместитель министра-
начальник управления лесного
хозяйства

Колдаев А.В.

ФИО

Дата

Подпись

МП



Карта-схема расположения и границы лесного участка Саратовская область

(субъект Российской Федерации, муниципальное образование)

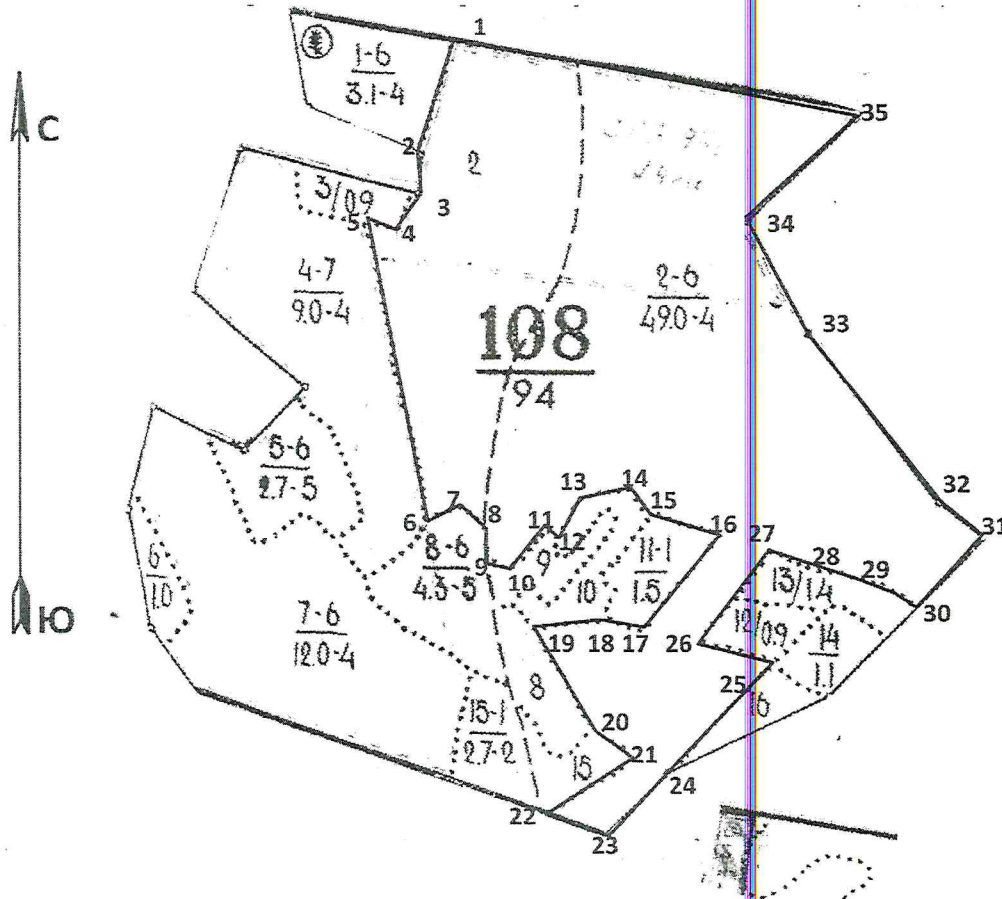
Лесничество (лесопарк) **Черкасское**

(название)

Участковое лесничество **Черкасское**, квартал 108, выдел 2

(название)

Собственность - Российской Федерации;



Номера точек	Румбы линий	Длина, м
1-2	ЮЗ-15°	172
2-3	ЮЗ-3°	55
3-4	ЮЗ-25°	58
4-5	СЗ-77°	46
5-6	ЮВ-11°	451
6-7	СВ-54°	59
7-8	ЮВ-43°	40
8-9	ЮВ-10°	56
9-10	ЮВ-79°	38
10-11	СВ-40°	62
11-12	ЮВ-72°	24
12-13	СВ-33°	74
13-14	СВ-84°	70
14-15	ЮВ-38°	44
15-16	ЮВ-75°	108
16-17	ЮЗ-38°	183
17-18	СЗ-73°	60
18-19	ЮЗ-80°	101
19-20	ЮВ-30°	158
20-21	ЮВ-56°	84
21-22	ЮЗ-57°	140
22-23	ЮВ-68°	72
23-24	СВ-49°	125
24-25	СВ-44°	223
25-26	СЗ-72°	115
26-27	СВ-39°	166
27-28	ЮВ-70°	74
28-29	ЮВ-83°	78
29-30	ЮВ-58°	70
30-31	СВ-44°	139
31-32	СЗ-53°	78
32-33	СЗ-37°	314
33-34	СЗ-29°	174
34-35	СВ-47°	236
35-1	СЗ-80°	615

Первый заместитель министра -
начальник управления лесного
хозяйства

Колдаев А.В.

ФИО

25.06.2018 Подпись

Дата

МП

