


УТВЕРЖДАЮ:

Первый заместитель министра – начальник
управления лесного хозяйства министерства
природных ресурсов и экологии Саратовской
области


Колдаев А.В.
«13» декабря 2018г.

**Акт
лесопатологического обследования № 006/25**

лесных насаждений Энгельсского лесничества (лесопарка)
Саратовской области(субъект Российской Федерации)

Способ лесопатологического обследования: 1. Визуальный
2. Инструментальный

Место проведения:

Участковое лесничество	Урочище (дача)	Квартал (кварталы)	Выдел (выделы)	Площадь, га
1	2	3	4	5
Ровенское	–	25	1	0,008
	–			
	–			

Лесопатологическое обследование проведено на общей площади 0,008га.

1. Визуальное лесопатологическое обследование.*

Наземное

Дистанционное

1.1. На площади 0,008га фактическая таксационная характеристика лесного насаждения соответствует (не соответствует) таксационному описанию (нужное подчеркнуть). Причины несоответствия:таксационное описание1993 года.

Список участков с выявленными несоответствиями приведён в приложении 1 к настоящему Акту.

1.2. Лесные насаждения с нарушенной и утраченной устойчивостью выявлены на площади -га:

Участковое лесничество	Урочище (дача)	Площадь, га		Причина ослабления(гибели)
		с нарушенной устойчивостью	с утраченной устойчивостью	
1	2	3	4	5
Ровенское	–	0,0	0,0	
Итого:		0,0	0,0	

Состояние обследованных лесных насаждений приведено в приложениях 1.1 в зависимости от метода проведения ЛПО.

1.3. В обследованных лесных участках прогнозируется:

Прогноз	Площадь, га
Ослабление лесных насаждений	0,0
Усыхание лесных насаждений различной степени	0,0
Развитие очагов вредных организмов	0,0

1.4. Обнаружено загрязнение лесного участка отходами и выбросами:

промышленными

бытовыми

Вид загрязнения	Размеры загрязнения			Объём, кубм	Площадь загрязнения, га
	длина, м	ширина, м	высота, м		
–	–	–	–	–	–
–	–	–	–	–	–
–	–	–	–	–	–


ЗАКЛЮЧЕНИЕ

Оценка текущего санитарного и лесопатологического состояния лесных насаждений, назначенные профилактические мероприятия по защите лесов, агитационные мероприятия:

В результате лесопатологического обследования насаждений выявлено:

На площади 0,008 га санитарное состояние насаждений – удовлетворительное, насаждения устойчивые. Назначение мероприятий не требуется.

Исполнитель работ по проведению лесопатологического обследования:

участковый лесничий
Ровенского участкового лесничества  Мищенко Т.Л.

* Раздел включается в акт, в случае проведения лесопатологического обследования визуальным способом.

Ведомость лесных участков с выявленными несоответствиями таксационным описаниям

по Ровенскому участковому лесничеству

Источник данных	Год проведения лесовосстановления	Номер квартала	Номер выдела	Площадь выдела, га	Целевое назначение лесов	Категория защитных лесов	Номер лесопатологического выдела, га	Площадь лесопатологического выдела, га	Таксационная характеристика										Заложено пробных площадей			
									состав	порода	возраст, лет	средняя высота, м	средний диаметр, см	тип леса	тип условий местообразования	полнота	бонитет	запас, куб.м/га	количество, шт.	общая площадь, га		
ТО	1994	25	1	72,0	защитные	Противоэрозийные леса			культуры 8 С2Вм	С	21	9	16	Сдзл	С1	0,7	1	80				
ФО	2018	25	1	72,0	защитные	Леса, расположенные в пустынных, полупустынных, лесостепных, лесотундровых зонах, степях, горах	1	0,008	культуры 8 С2Вм	С	45	19	24	Сдзл	С1	0,8	1	259				

Примечание: ТО – таксационные описания
ФО – фактическая характеристика лесного насаждения

Исполнитель работ по проведению лесопатологического обследования:
Мищенко Т.Л. 

Приложение 1.1

к акту лесопатологического обследования

Результаты проведения лесопатологического обследования лесных насаждений за сентябрь 2018г.

(месяц)

Субъект Российской Федерации Саратовская область Лесничество (лесопарк) Энгельское

Участковое лесничество Ровенское Урочище (лесная дача) -----

1	2	3	4	5	6	7	Таксационная характеристика							17	Распределение деревьев по категориям состояния, % от запаса											33	34										
							8	9	10	11	12	13	14		15	16	18	19	20	21	22	23	24	25	26			27	28	29	30	31	32				
1	2	3	4	5	6	7								состав												попада	возраст, лет							средняя высота, м	средний диаметр, см	тип леса	полнота
25	1	72,0	Защитные	143	1	0,008	8С2Вм	С	45	19	24	Сдл	0,8	1	259	23	100	0	0	0	0	0	0	0	0	0	0	0	0	0	0	0	0	0	0	0	0
Итого:		72,0																																			

Показатели, не соответствующие таксационному описанию отмечаются «*».

Примечание:

Категория защитных лесов:

143 Леса, расположенные в пустынных, полупустынных, лесостепных, лесотундровых зонах, степях, горах

Причина ослабления, повреждения:

870 - беглый низовой пожар текущего года.

Признаки повреждения деревьев:

Назначенные мероприятия (вид):

Исполнитель работ по проведению лесопатологического обследования:

Ф.И.О. Мищенко Т.Л.

Подпись



Дата составления документа 28.11.2018г. Телефон: (8-845-3) 86-27-29

ВЫПИСКА ИЗ ГОСУДАРСТВЕННОГО ЛЕСНОГО РЕЕСТРА

на «28» ноября 2018г.

Орган государственной власти, осуществляющий ведение государственного лесного реестра на территории Саратовской области: **министерство природных ресурсов и экологии Саратовской области в лице первого заместителя министра - начальника управления лесного хозяйства Колдаева А.В.**

Правообладатель земель лесного фонда на территории Саратовской области: **министерство природных ресурсов и экологии Саратовской области** (согласно п. 11 Положения о министерстве природных ресурсов и экологии Саратовской области, утвержденного постановлением Правительства Саратовской области от 08 октября 2013 г. № 537-П «Вопросы министерства природных ресурсов и экологии Саратовской области» и п.п. 2 п.1 ст. 83 Лесного кодекса РФ)

Заявитель: Министерство природных ресурсов и экологии Саратовской области
(во исполнении пункта 1.7 протокола совещания Департамента лесного хозяйства по Приволжскому федеральному округу, ФБУ «Рослесозащита» №01-05/3678 от 27.12.2016)

Информация по запрашиваемому лесному участку:

Собственность: Российской Федерации

Категория земель: земли лесного фонда

ХАРАКТЕРИСТИКА ЛЕСНОГО УЧАСТКА

Адрес (местоположение) лесного участка: Ровенский район

Лесничество	Энгельское
Участковое лесничество	Ровенское
Общая площадь, га	0,008
Категория лесов	Защитные
Категория защитности лесов	Ценная леса: Леса, расположенные в пустынных, полупустынных, лесостепных, лесотундровых зонах, степях, горах
Возможный вид использования	Заготовка древесины

Таксационная характеристика лесного участка:

№ квартала	№ выдела	Площадь, га	Состав	Возраст	Высота	Диаметр	Бонитет	Тип леса	ТУМ	Полнота	Запас, м3/га
по материалам лесоустройства 1995 г											
25	ч1	0,008	Культуры 8С2Вм	21	9	16	1	сдзл	С1	0,7	80
Итого		0,008									

Наименование, местонахождение юридического лица /ФИО физического лица/ - **лесопользователя (арендатора) /договор аренды лесного участка – отсутствуют.**

(договор аренды лесного участка, постоянное (бессрочное) пользование лесным участком, договор безвозмездного срочного пользования лесным участком, реквизиты договора, срок пользования)

Особые отметки: на берегу р. Волга.

Приложение к акту лесопатологического обследования №006/25.


Первый заместитель министра -
начальник управления лесного
хозяйства

Колдаев А.В.

ФИО

28.11.2018

Дата



МП

Карта-схема расположения и границы лесного участка Саратовская область

(субъект Российской Федерации, муниципальное образование)

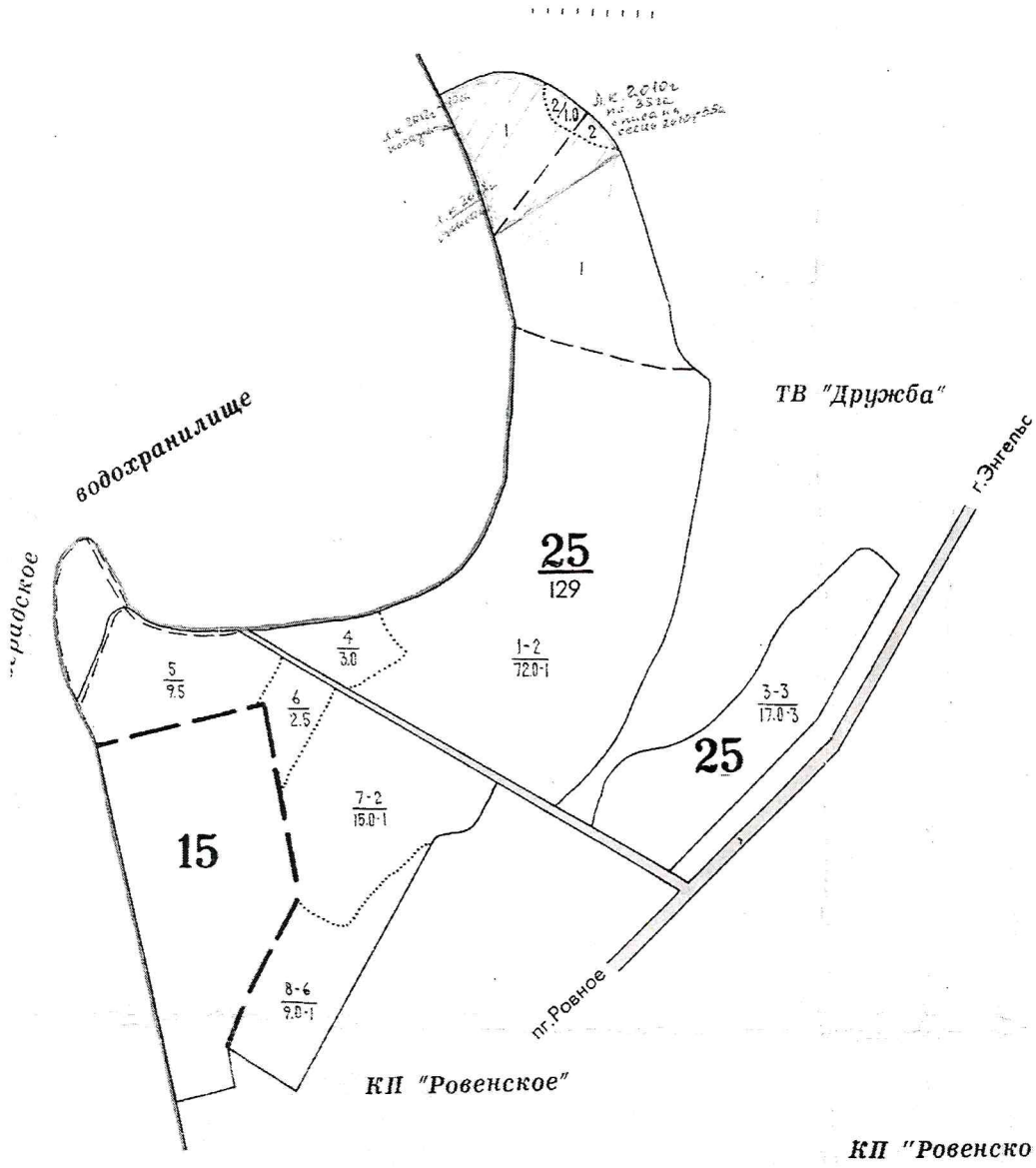
Лесничество (лесопарк) **Энгельское**

(название)

Участковое лесничество **Ровенское**, квартал 25, выдел 1

(название)

Собственность - Российской Федерации;



Первый заместитель министра -
начальник управления лесного
хозяйства
Колдаев А.В.

ФИО

28.11.2018

Дата

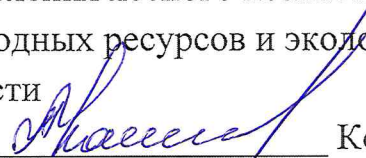


Подпись

МП

УТВЕРЖДАЮ:

Первый заместитель министра – начальник
управления лесного хозяйства министерства
природных ресурсов и экологии Саратовской
области


_____ Колдаев А.В.
«13» декабря 2018г.

Акт
лесопатологического обследования № 007/25

лесных насаждений Энгельсского лесничества (лесопарка)
Саратовской области(субъект Российской Федерации)

Способ лесопатологического обследования: 1. Визуальный
2. Инструментальный

Место проведения:

Участковое лесничество	Урочище (дача)	Квартал (кварталы)	Выдел (выделы)	Площадь, га
1	2	3	4	5
Приволжское	–	4	3	3,0
Приволжское	–	4	6	5,0
	–			

Лесопатологическое обследование проведено на общей площади 8,0 га.

1. Визуальное лесопатологическое обследование.*

Наземное

Дистанционное

1.1. На площади 8,0 га фактическая таксационная характеристика лесного насаждения соответствует (не соответствует) таксационному описанию (нужное подчеркнуть). Причины несоответствия: таксационное описание 1993 года.

Список участков с выявленными несоответствиями приведён в приложении 1 к настоящему Акту.

1.2. Лесные насаждения с нарушенной и утраченной устойчивостью выявлены на площади -га:

Участковое лесничество	Урочище (дача)	Площадь, га		Причина ослабления(гибели)
		с нарушенной устойчивостью	с утраченной устойчивостью	
1	2	3	4	5
Приволжское	–	0,0	0,0	
Приволжское				
Итого:		0,0	0,0	

Состояние обследованных лесных насаждений приведено в приложениях 1.1– к Акту в зависимости от метода проведения ЛПО.

1.3. В обследованных лесных участках прогнозируется:

Прогноз	Площадь, га
Ослабление лесных насаждений	0,0
Усыхание лесных насаждений различной степени	0,0
Развитие очагов вредных организмов	0,0

1.4. Обнаружено загрязнение лесного участка отходами и выбросами:

промышленными

бытовыми

Вид загрязнения	Размеры загрязнения			Объём, кубм	Площадь загрязнения, га
	длина, м	ширина, м	высота, м		
–	–	–	–	–	–
–	–	–	–	–	–
–	–	–	–	–	–

ЗАКЛЮЧЕНИЕ

Оценка текущего санитарного и лесопатологического состояния лесных насаждений, назначенные профилактические мероприятия по защите лесов, агитационные мероприятия:

В результате лесопатологического обследования насаждений выявлено:

На площади 8,0 га санитарное состояние насаждений – удовлетворительное, насаждения устойчивые. Назначение мероприятий не требуется.

Исполнитель работ по проведению лесопатологического обследования:

участковый лесничий

Приволжского участкового лесничества



Пучков В.А.

* Раздел включается в акт, в случае проведения лесопатологического обследования визуальным способом.

Ведомость лесных участков с выявленными несоответствиями таксационным описаниям

по Приволжскому участковому лесничеству

Источник данных	Год проведения лесоведения	Номер квартала	Номер выдела	Площадь выдела, га	Целевое назначение лесов	Категория защитных лесов	Номер лесопатологического выдела, га	Площадь лесопатологического выдела, га	Таксационная характеристика											Заложено пробных площадей				
									состав	порода	возраст, лет	средняя высота, м	средний диаметр, см	тип леса	тип условий	местопроизрастания	плотота	фонитет	запас, куб,м/га		количество, шт.	общая площадь, га		
ТО	1994	4	3	27,0	защитные	лесоплодовые насаждения			Пашня	-	-	-	-	-	-	-	-	-	-	-	-	-	-	-
ФО	2018	4	3	27,0	защитные	Лесные плодовые насаждения	1	3,0	10С	С	20	8	10	10	Дост	Д2	0,4	4	4	34,64	-	-	-	
ТО	1994	4	6	15,0	защитные	лесоплодовые насаждения			10Я6	Я6	2	1	-	-	Дост	Д2	0,7	3	3	-	-	-	-	-
ФО	2018	4	6	15,0	защитные	Лесные плодовые насаждения	1	5,0	10Я6	Я6	26	3	8	8	Дост	Д2	0,3	4	4	5,2	-	-	-	-

Примечание: ТО – таксационные описания
ФО – фактическая характеристика лесного насаждения

Исполнитель работ по проведению лесопатологического обследования:
Пучков В.А. 

Приложение 1.1
к акту лесопатологического обследования

Результаты проведения лесопатологического обследования лесных насаждений за сентябрь 2018г.
(месяц)

Субъект Российской Федерации Саратовская область Лесничество (лесопарк) Энгельское

Участковое лесничество Приволжское Урочище (лесная дача) -----

№ кв	№ выдела	Площадь выдела, га	Целевое назначение лесов	Категория защитных лесов (код)	№ выдела лесопатологического	Площадь лесопатологического выдела, га	Таксационная характеристика							Число деревьев на пробе, шт.	Распределение деревьев по категориям состояния, % от запаса												Назначенные мероприятия									
							состав	попоя	возраст, лет	средняя высота, м	средний диаметр, см	тип леса	полнота		фонит	запас, куб. м/га	без признаков ослабления	ослабленные	сильно ослабленные	ухаживаемые	свежий сухой	старый сухой	свежий ветровал	старый ветровал	свежий бурелом	старый бурелом	аварийные деревья	Признаки повреждения деревьев (код)	Доля поврежденных деревьев, %	Причина ослабления, повреждения (код)	Подожит рубке, %	вид	площадь, га			
1	2	27,0	Защитные	146	1	3	8	9	10	11	12	13	14	15	16	17	18	19	20	21	22	23	24	25	26	27	28	29	30	31	32	33	34			
4	3	15,0	Защитные	146	1	5	10ЯБ	С	20	8	10	Дост	0,4	4	34,64	10	100	0	0	0	0	0	0	0	0	0	0	870	0	0	0	0	0	0		
4	6	15,0	Защитные	146	1	5	10ЯБ	ЯБ	26	3	8	Дост	0,3	4	5,2	2	100	0	0	0	0	0	0	0	0	0	870	0	0	0	0	0	0	0		
Итого:		42,0																																		

Показатели, не соответствующие таксационному описанию отмечаются «*».

Примечание:

- Категория защитных лесов:
146 Лесные плодовые насаждения
- Причина ослабления, повреждения:
870 - беглый низовой пожар текущего года.
- Признаки повреждения деревьев:

Назначенные мероприятия (вид):

Исполнитель работ по проведению лесопатологического обследования:

Ф.И.О. Пучков В.А.

Подпись



Дата составления документа 28.11.2018г.

Телефон:

(8-845-3) 86-24-22

ВЫПИСКА ИЗ ГОСУДАРСТВЕННОГО ЛЕСНОГО РЕЕСТРА

на « 06 » декабря 2018г.

Орган государственной власти, осуществляющий ведение государственного лесного реестра на территории Саратовской области: **министерство природных ресурсов и экологии Саратовской области в лице первого заместителя министра - начальника управления лесного хозяйства Колдаева А.В.**

Правообладатель земель лесного фонда на территории Саратовской области: **министерство природных ресурсов и экологии Саратовской области** (согласно п. 11 Положения о министерстве природных ресурсов и экологии Саратовской области, утвержденного постановлением Правительства Саратовской области от 08 октября 2013 г. № 537-П «Вопросы министерства природных ресурсов и экологии Саратовской области» и п.п. 2 п.1 ст. 83 Лесного кодекса РФ)

Заявитель: Министерство природных ресурсов и экологии Саратовской области (во исполнении пункта 1.7 протокола совещания Департамента лесного хозяйства по Приволжскому федеральному округу, ФБУ «Рослесозащита» №01-05/3678 от 27.12.2016)

Информация по запрашиваемому лесному участку:

Собственность: Российской Федерации

Категория земель: земли лесного фонда

ХАРАКТЕРИСТИКА ЛЕСНОГО УЧАСТКА

Адрес (местоположение) лесного участка: Ровенский район

Лесничество	Энгельское
Участковое лесничество	Приволжское
Общая площадь, га	8,0
Категория лесов	Защитные
Категория защитности лесов	Ценные леса: лесные плодовые насаждения
Возможный вид использования	Заготовка древесины

Таксационная характеристика лесного участка (по материалам лесоустройства 1995 г.):

№ квартала	№ выдела	Площадь, га	Состав	Возраст	Высота	Диаметр	Бонитет	Тип леса	ТУМ	Полнота	Запас, м3/га
4	ч3	3,0	Пашни								
4	ч6	5,0	10Я6	2	1	2	3	Дос	Д2	0,7	
Итого		8,0									

Наименование, местонахождение юридического лица /ФИО физического лица/ - **лесопользователя (арендатора) /договор аренды лесного участка отсутствует.**

(договор аренды лесного участка, постоянное (бессрочное) пользование лесным участком, договор безвозмездного срочного пользования лесным участком, реквизиты договора, срок пользования)

Особые отметки: нет.

Приложение к акту лесопатологического обследования № 007/25.

Первый заместитель министра-начальник управления лесного хозяйства

Колдаев А.В.

ФИО

06.12.2018

Дата

Подпись



МП

Карта-схема расположения и границы лесного участка Саратовская область

(субъект Российской Федерации, муниципальное образование)

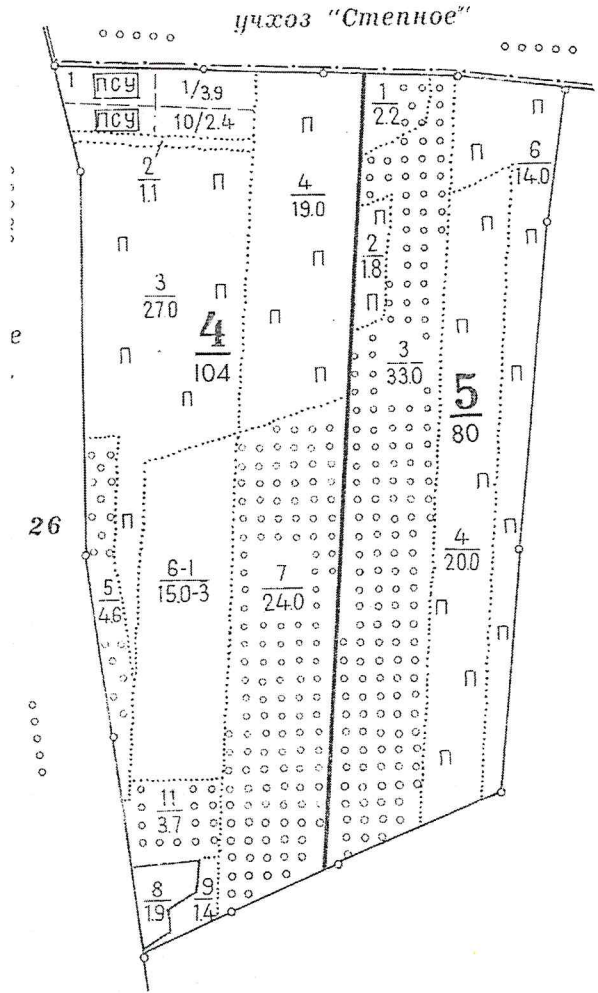
Лесничество (лесопарк) **Энгельское**

(название)

Участковое лесничество **Приволжское**, квартал 4

(название)

Собственность - Российской Федерации;



Первый заместитель министра-
начальник управления лесного
хозяйства

Колдаев А.В.

ФИО

06.12.2018


Дата

Подпись



УТВЕРЖДАЮ:

Первый заместитель министра – начальник
управления лесного хозяйства министерства
природных ресурсов и экологии Саратовской
области

 Колдаев А.В.
«13» декабря 2018г.

Акт
лесопатологического обследования № 008/25

лесных насаждений Энгельсского лесничества (лесопарка)

Саратовской области(субъект Российской Федерации)

Способ лесопатологического обследования: 1. Визуальный

2. Инструментальный

Место проведения:

Участковое лесничество	Урочище (дача)	Квартал (кварталы)	Выдел (выделы)	Площадь, га
1	2	3	4	5
Ровенское	–	48	1	12,0
	–			
	–			

Лесопатологическое обследование проведено на общей площади 12,0га.

1. Визуальное лесопатологическое обследование.*

Наземное

Дистанционное

1.1. На площади 12,0 га фактическая таксационная характеристика лесного насаждения соответствует (не соответствует) таксационному описанию (нужное подчеркнуть). Причины несоответствия: таксационное описание 1993 года.

Список участков с выявленными несоответствиями приведён в приложении 1 к настоящему Акту.

1.2. Лесные насаждения с нарушенной и утраченной устойчивостью выявлены на площади га:

Участковое лесничество	Урочище (дача)	Площадь, га		Причина ослабления(гибели)
		с нарушенной устойчивостью	с утраченной устойчивостью	
1	2	3	4	5
Ровенское	–	0,0	0,0	
Итого:		0,0	0,0	

Состояние обследованных лесных насаждений приведено в приложениях 1.1– к Акту в зависимости от метода проведения ЛПО.

1.3. В обследованных лесных участках прогнозируется:

Прогноз	Площадь, га
Ослабление лесных насаждений	0,0
Усыхание лесных насаждений различной степени	0,0
Развитие очагов вредных организмов	0,0

1.4. Обнаружено загрязнение лесного участка отходами и выбросами:

промышленными

бытовыми

Вид загрязнения	Размеры загрязнения			Объём, кубм	Площадь загрязнения, га
	длина, м	ширина, м	высота, м		
–	–	–	–	–	–
–	–	–	–	–	–
–	–	–	–	–	–

ЗАКЛЮЧЕНИЕ

Оценка текущего санитарного и лесопатологического состояния лесных насаждений, назначенные профилактические мероприятия по защите лесов, агитационные мероприятия:

В результате лесопатологического обследования насаждений выявлено:

На площади 12,0 га санитарное состояние насаждений – удовлетворительное, насаждения устойчивые. Назначение мероприятий не требуется.

Исполнитель работ по проведению лесопатологического обследования:

участковый лесничий

Ровенского участкового лесничества



Мищенко Т.Л.

* Раздел включается в акт, в случае проведения лесопатологического обследования визуальным способом.

Ведомость лесных участков с выявленными несоответствиями таксационным описаниям

по Ровенскому участковому лесничеству

Источник данных	Год проведения обследования	Номер квартала	Номер выдела	Площадь выдела, га	Целевое назначение лесов	Категория защитных лесов	Номер лесопатологического выдела, га	Площадь лесопатологического выдела, га	Таксационная характеристика										Заложено пробных площадей		
									состав	порода	возраст, лет	средняя высота, м	средний диаметр, см	тип леса	тип условий местопрорастания	полнота	бонитет	запас, куб,м/га		количество, шт.	общая площадь, га
ТО	1994	48	1	40,0	защитные	Противоразιονные леса				5Вм2Кля3С	Вм	25	9	12	Дузм	С1	0,7	2	60		
ФО	2018	48	1	40,0	защитные	Леса, расположенные в пустынных, полупустынных, лесостепных, лесотундровых зонах, степях, горах	12,0	1		5Вм3С2Кля	Вм	50	10	11	Дузм	С1	0,8	4	91		

Примечание: ТО – таксационные описания
ФО – фактическая характеристика лесного насаждения

Исполнитель работ по проведению лесопатологического обследования:
Мищенко Т.Л. 

Приложение 1.1
к акту лесопатологического обследования

Результаты проведения лесопатологического обследования лесных насаждений за сентябрь 2018г.

(месяц)

Субъект Российской Федерации Саратовская область Лесничество (лесопарк) Энгельское

Участковое лесничество Ровенское Урочище (лесная дача) - - - - -

Номер квартала	Номер выдела	Площадь выдела, га	Целевое назначение лесов	Категория защитных лесов (код)	Номер лесопатологического выдела	Площадь лесопатологического выдела, га	Таксационная характеристика										Число деревьев на пробе, шт.	Распределение деревьев по категориям состояния, % от запаса										Назначенные мероприятия							
							состав	порода	возраст, лет	средняя высота, м	средний диаметр, см	тип леса	полнота	бонитет	запас, куб. м/га	без признаков ослабления		ослабленные	сильно ослабленные	усыхающие	свежий сухостой	старый сухостой	свежий ветровал	старый ветровал	свежий бурелом	старый бурелом	аварийные деревья	Признаки повреждения деревьев (код)	Доля поврежденных деревьев, %	Причина ослабления, повреждения (код)	Поджиг рубке, %	Вид	площадь, га		
1	2	3	4	5	6	7	8	9	10	11	12	13	14	15	16	17	18	19	20	21	22	23	24	25	26	27	28	29	30	31	32	33	34	0	0
48	1	40,0	Защитные	143	1	12,0	5Вм3С2Кля	Вм	50	10	11	Дузм	0,8	4	91	12	100	0	0	0	0	0	0	0	0	0	0	870	0	0	0	0	0	0	0
Итого:		40,0																																	

Показатели, не соответствующие таксационному описанию отмечаются «*».

Примечание:

Категория защитных лесов:

143 Леса, расположенные в пустынных, полупустынных, лесостепных, лесотундровых зонах, степях, горах

Причина ослабления, повреждения:


870 - беглый низовой пожар текущего года.

Признаки повреждения деревьев:

Назначенные мероприятия (вид):

Исполнитель работ по проведению лесопатологического обследования:

Ф.И.О. Мищенко Т.Л.

Подпись 

Дата составления документа 28.11.2018г. Телефон: (8-845-3) 46-27-29

ВЫПИСКА ИЗ ГОСУДАРСТВЕННОГО ЛЕСНОГО РЕЕСТРА

на «28» ноября 2018г.

Орган государственной власти, осуществляющий ведение государственного лесного реестра на территории Саратовской области: **министерство природных ресурсов и экологии Саратовской области в лице первого заместителя министра - начальника управления лесного хозяйства Колдаева А.В.**

Правообладатель земель лесного фонда на территории Саратовской области: **министерство природных ресурсов и экологии Саратовской области** (согласно п. 11 Положения о министерстве природных ресурсов и экологии Саратовской области, утвержденного постановлением Правительства Саратовской области от 08 октября 2013 г. № 537-П «Вопросы министерства природных ресурсов и экологии Саратовской области» и п.п. 2 п.1 ст. 83 Лесного кодекса РФ)

Заявитель: Министерство природных ресурсов и экологии Саратовской области
(во исполнении пункта 1.7 протокола совещания Департамента лесного хозяйства по Приволжскому федеральному округу, ФБУ «Рослесозащита» №01-05/3678 от 27.12.2016)

Информация по запрашиваемому лесному участку:

Собственность: Российской Федерации

Категория земель: земли лесного фонда

ХАРАКТЕРИСТИКА ЛЕСНОГО УЧАСТКА

Адрес (местоположение) лесного участка: Ровенский район

Лесничество	Энгельское
Участковое лесничество	Ровенское
Общая площадь, га	12,0
Категория лесов	Защитные
Категория защитности лесов	Ценная леса: Леса, расположенные в пустынных, полупустынных, лесостепных, лесотундровых зонах, степях, горах
Возможный вид использования	Заготовка древесины

Таксационная характеристика лесного участка:

№ квартала	№ выдела	Площадь, га	Состав	Возраст	Высота	Диаметр	Бонитет	Тип леса	ТУМ	Полнота	Запас, м3/га
по материалам лесоустройства 1995 г											
48	ч1	12,0	Культуры 5Вм2КляЗС	25	9	12	2	дузм	С1	0,7	60
Итого		12,0									

Наименование, местонахождение юридического лица /ФИО физического лица/ - **лесопользователя (арендатора) /договор аренды лесного участка – отсутствуют.**

(договор аренды лесного участка, постоянное (бессрочное) пользование лесным участком, договор безвозмездного срочного пользования лесным участком, реквизиты договора, срок пользования)

Особые отметки: нет.


Приложение к акту лесопатологического обследования №008/25.

Первый заместитель министра -
начальник управления лесного
хозяйства

Колдаев А.В.

ФИО

Дата



Карта-схема расположения и границы лесного участка Саратовская область

(субъект Российской Федерации, муниципальное образование)

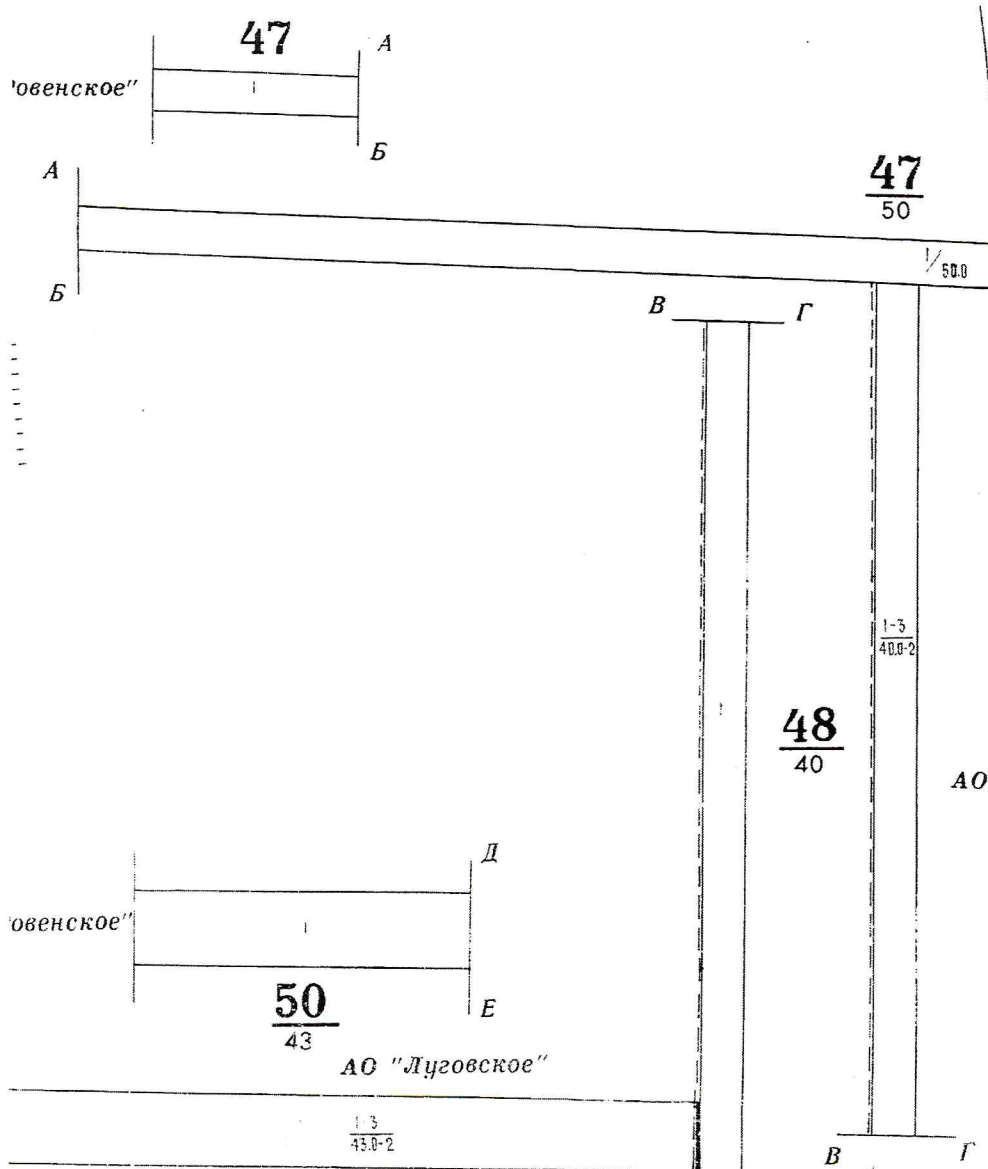
Лесничество (лесопарк) **Энгельское**

(название)

Участковое лесничество **Ровенское**, квартал 48, выдел 1

(название)

Собственность - Российской Федерации;




Первый заместитель министра -
начальник управления лесного
хозяйства

Колдаев А.В.

ФИО

28.11.2018

Дата



УТВЕРЖДАЮ:

Первый заместитель министра – начальник
управления лесного хозяйства министерства
природных ресурсов и экологии Саратовской
области


_____ Колдаев А.В.

«13» декабря 2018г.

Акт
лесопатологического обследования № 009/25

лесных насаждений Энгельсского лесничества (лесопарка)

Саратовской области(субъект Российской Федерации)

Способ лесопатологического обследования: 1. Визуальный

2. Инструментальный

Место проведения:

Участковое лесничество	Урочище (дача)	Квартал (кварталы)	Выдел (выделы)	Площадь, га
1	2	3	4	5
Энгельское	–	С 15	5	0,75
	–			
	–			

Лесопатологическое обследование проведено на общей площади 0,75га.

1. Визуальное лесопатологическое обследование.*

Наземное

Дистанционное

1.1. На площади 0,75 га фактическая таксационная характеристика лесного насаждения соответствует (не соответствует) таксационному описанию (нужное подчеркнуть). Причины несоответствия: таксационное описание 1993 года.

Список участков с выявленными несоответствиями приведён в приложении 1 к настоящему Акту.

1.2. Лесные насаждения с нарушенной и утраченной устойчивостью выявлены на площади га:

Участковое лесничество	Урочище (дача)	Площадь, га		Причина ослабления(гибели)
		с нарушенной устойчивостью	с утраченной устойчивостью	
1	2	3	4	5
Энгельское	–	0,0	0,0	
Итого:		0,0	0,0	

Состояние обследованных лесных насаждений приведено в приложениях 1.1 к Акту в зависимости от метода проведения ЛПО.

1.3. В обследованных лесных участках прогнозируется:

Прогноз	Площадь, га
Ослабление лесных насаждений	0,0
Усыхание лесных насаждений различной степени	0,0
Развитие очагов вредных организмов	0,0

1.4. Обнаружено загрязнение лесного участка отходами и выбросами:

промышленными

бытовыми

Вид загрязнения	Размеры загрязнения			Объём, кубм	Площадь загрязнения, га
	длина, м	ширина, м	высота, м		
–	–	–	–	–	–
–	–	–	–	–	–
–	–	–	–	–	–

ЗАКЛЮЧЕНИЕ


Оценка текущего санитарного и лесопатологического состояния лесных насаждений, назначенные профилактические мероприятия по защите лесов, агитационные мероприятия:

В результате лесопатологического обследования насаждений выявлено:

На площади 0,75 га санитарное состояние насаждений – удовлетворительное, насаждения устойчивые. Назначение мероприятий не требуется.

Исполнитель работ по проведению лесопатологического обследования:

участковый лесничий

Энгельсского участкового лесничества.  Дамаев И.И.

* Раздел включается в акт, в случае проведения лесопатологического обследования визуальным способом.

**Ведомость лесных участков с выявленными несоответствиями таксационным описаниям
по Энгельсскому участковому лесничеству**

Источник данных	Год проведения обследования	Номер квартала	Номер выдела	Площадь выдела, га	Целевое назначение лесов	Категория защитных лесов	Номер лесопатологического выдела, га	Площадь лесопатологического выдела, га	Таксационная характеристика										Заложено пробных площадей					
									состав	порода	возраст, лет	средняя высота, м	средний диаметр, см	тип леса	тип условий местопрорастания	полнота	бонитет	запас, куб,м/га	количество, шт.	общая площадь, га				
ТО	2006	С15	5	21,0	защитные	Противоэрозийные леса			7С3Яз	С	25	6	8	Сдзл	С1	0,8	0,2	30						
ФО	2018	С15	5	21,0	защитные	Противоэрозийные леса	1	0,75	7С3Яз	С	37	10	10	Сдзл	С1	0,3	0,4	42						

Примечание: **ТО** – таксационные описания
ФО – фактическая характеристика лесного насаждения

Исполнитель работ по проведению лесопатологического обследования:
Дамаев И.И. 

Приложение 1.1
к акту лесопатологического обследования

Результаты проведения лесопатологического обследования лесных насаждений за сентябрь 2018г.
(месяц)

Субъект Российской Федерации Саратовская область Лесничество (лесопарк) Энгельское
Участковое лесничество Энгельское Урочище (лесная дача) - - - - -

Номер квартала	Номер выдела	Площадь выдела, га	Целевое назначение лесов	Категория защитных лесов (код)	Номер лесопатологического выдела	Площадь лесопатологического выдела, га	Таксационная характеристика										Число деревьев на пробе, шт.	Распределение деревьев по категориям состояния, % от запаса										Признаки повреждения деревьев (код)	Доля поврежденных деревьев, %	Причина ослабления, повреждения (код)	Подлежит рубке, %	Назначенные мероприятия		
							состав	порода	возраст, лет	средняя высота, м	средний диаметр, см	тип леса	полнота	бонитет	запас, куб. м/га	без признаков ослабления		ослабленные	сильно ослабленные	убыточные	свежий сухостой	старый сухостой	свежий ветровал	старый ветровал	свежий бурелом	старый бурелом	аварийные деревья					вид	площадь, га	
1	2	3	4	5	6	7	8	9	10	11	12	13	14	15	16	17	18	19	20	21	22	23	24	25	26	27	28	29	30	31	32	33	34	
C15	5	21	Защитные	142	5	0,75	8	С	37	10	10	СДЗЛ	0,3	4	42	8	100	0	0	0	0	0	0	0	0	0	0	0	0	0	0	0	0	0
Итого:		21,0																																

Показатели, не соответствующие таксационному описанию отмечаются «*».

Примечание:

Категория защитных лесов:

142 - противозробионные леса.

Причина ослабления, повреждения:

870 - беглый низовой пожар текущего года.

Признаки повреждения деревьев:


Назначенные мероприятия (вид):

Исполнитель работ по проведению лесопатологического обследования:

Ф.И.О.

Дамаев И.И.

Подпись



Дата составления документа

28.11.2018г. Телефон: (8-845-3) 76-27-26

ВЫПИСКА ИЗ ГОСУДАРСТВЕННОГО ЛЕСНОГО РЕЕСТРА

на «28» ноября 2018г.

Орган государственной власти, осуществляющий ведение государственного лесного реестра на территории Саратовской области: **министерство природных ресурсов и экологии Саратовской области в лице первого заместителя министра - начальника управления лесного хозяйства Колдаева А.В.**

Правообладатель земель лесного фонда на территории Саратовской области: **министерство природных ресурсов и экологии Саратовской области** (согласно п. 11 Положения о министерстве природных ресурсов и экологии Саратовской области, утвержденного постановлением Правительства Саратовской области от 08 октября 2013 г. № 537-П «Вопросы министерства природных ресурсов и экологии Саратовской области» и п.п. 2 п.1 ст. 83 Лесного кодекса РФ)

Заявитель: Министерство природных ресурсов и экологии Саратовской области
(во исполнении пункта 1.7 протокола совещания Департамента лесного хозяйства по Приволжскому федеральному округу, ФБУ «Рослесозащита» №01-05/3678 от 27.12.2016)

Информация по запрашиваемому лесному участку:

Собственность: Российской Федерации

Категория земель: земли лесного фонда

ХАРАКТЕРИСТИКА ЛЕСНОГО УЧАСТКА

Адрес (местоположение) лесного участка: Энгельский район

Лесничество	Энгельское
Участковое лесничество	Энгельское
Общая площадь, га	0,75
Категория лесов	Защитные
Категория защитности лесов	Ценная леса: противоэрозионные леса
Возможный вид использования	Заготовка древесины

Таксационная характеристика лесного участка:

№ квартала	№ выдела	Площадь, га	Состав	Возраст	Высота	Диаметр	Бонитет	Тип леса	ТУМ	Полнота	Запас, м3/га
по материалам лесоустройства 2006 г											
с15	ч5	0,75	Культуры 7СЗЯз	25	6	8	2	сдзл	С1	0,8	30
Итого		0,75									

Наименование, местонахождение юридического лица /ФИО физического лица/ - **лесопользователя (арендатора) /договор аренды лесного участка – отсутствуют.**

(договор аренды лесного участка, постоянное (бессрочное) пользование лесным участком, договор безвозмездного срочного пользования лесным участком, реквизиты договора, срок пользования)

Особые отметки: нет.

Приложение к акту лесопатологического обследования №009/25.

Первый заместитель министра -
начальник управления лесного
хозяйства

Колдаев А.В.

ФИО

28.11.2018

Дата



МП

Карта-схема расположения и границы лесного участка Саратовская область

(субъект Российской Федерации, муниципальное образование)

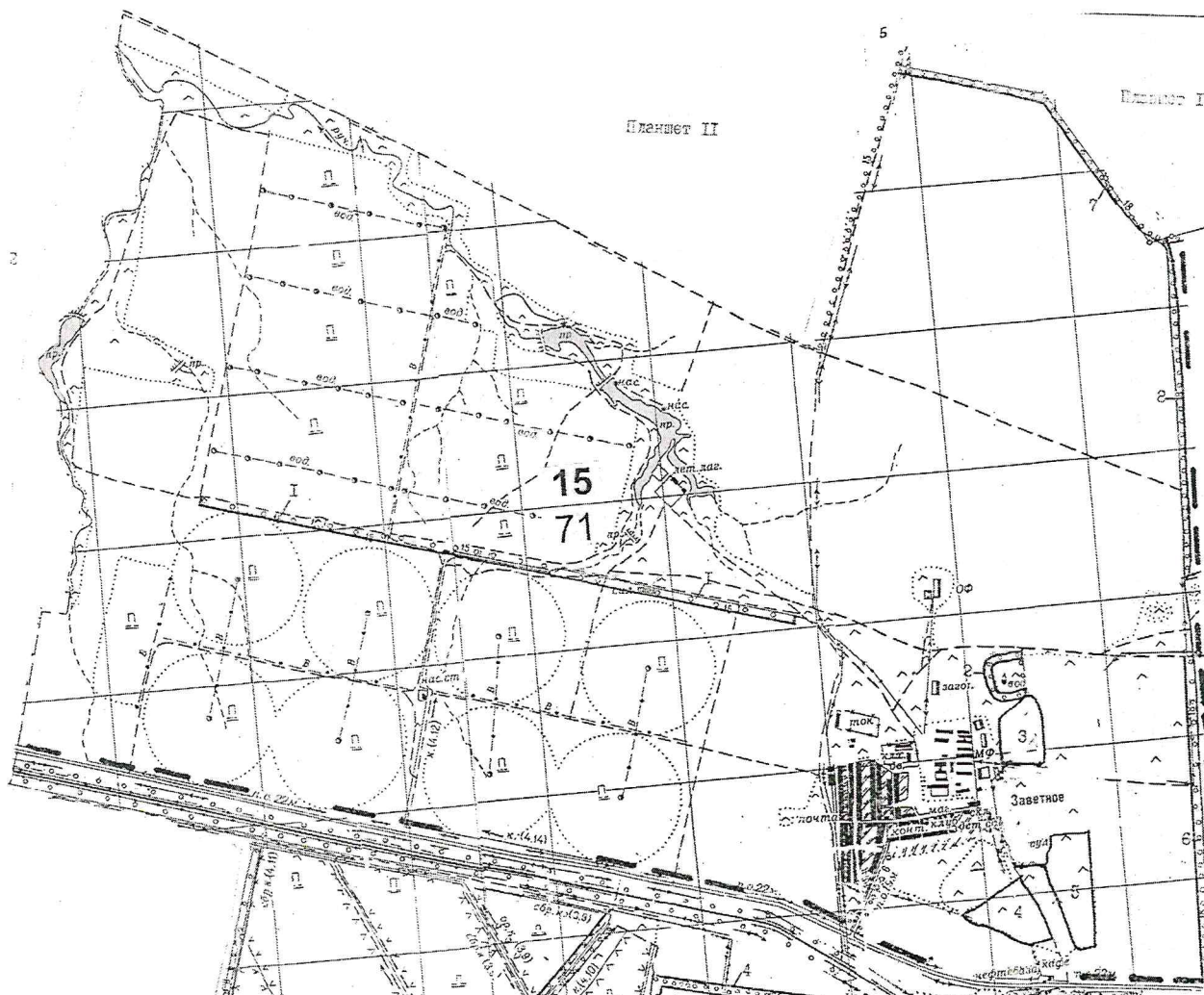
Лесничество (лесопарк) **Энгельское**

(название)

Участковое лесничество **Энгельское**, квартал с15, выдел 5

(название)

Собственность - Российской Федерации;



Первый заместитель министра -
начальник управления лесного
хозяйства

Колдаев А.В.

ФИО

28.11.2018

Дата

Подпись

