


УТВЕРЖДАЮ:

Первый заместитель министра – начальник
управления лесного хозяйства министерства
природных ресурсов и экологии Саратовской
области


_____ Колдаев А.В.
«16» октября 2017 г.

**Акт
лесопатологического обследования № 010/12**

лесных насаждений Калининского лесничества (лесопарка)

Саратовской области (субъект Российской Федерации)

Способ лесопатологического обследования: 1. Визуальный

2. Инструментальный

Место проведения:

Участковое лесничество	Урочище (дача)	Квартал (кварталы)	Выдел (выделы)	Площадь, га
Ахтубинское		4	2	25.0
Ахтубинское		4	3	7.0
Ахтубинское		4	4	1.7
Ахтубинское		4	6	1.0
Ахтубинское		4	8	1.3
Ахтубинское		4	9	2.0
Ахтубинское		4	10	3.2
Ахтубинское		4	11	1.9
Ахтубинское		4	12	4.5
Ахтубинское		4	13	1.5
Ахтубинское		4	15	0.7
Ахтубинское		4	17	16.0

Лесопатологическое обследование проведено на общей площади 65.8 га.

1. Визуальное лесопатологическое обследование. *

Наземное

Дистанционное

1.1. На площади 65.8 га фактическая таксационная характеристика лесного насаждения соответствует (не соответствует) таксационному описанию (нужное подчеркнуть). Причины несоответствия: таксационное описание 1994 года.

Список участков с выявленными несоответствиями приведён в приложении 1 к настоящему Акту.

1.2. Лесные насаждения с нарушенной и утраченной устойчивостью выявлены на площади 2.2 га:

Участковое лесничество	Урочище (дача)	Площадь, га		Причина ослабления (гибели)
		с нарушенной устойчивостью	с утраченной устойчивостью	
Ахтубинское		2.2	-	Засуха
Итого:				

Состояние обследованных лесных насаждений приведено в приложениях 1.1–1.4 к Акту в зависимости от метода проведения ЛПО.

1.3. В обследованных лесных участках прогнозируется:

Прогноз	Площадь, га
Ослабление лесных насаждений	2.2
Усыхание лесных насаждений различной степени	–
Развитие очагов вредных организмов	–

1.4. Обнаружено загрязнение лесного участка отходами и выбросами:

промышленными

бытовыми

Вид загрязнения	Размеры загрязнения			Объём, кбм	Площадь загрязнения, га
	длина, м	ширина, м	высота, м		
–	–	–	–	–	–
–	–	–	–	–	–
–	–	–	–	–	–

ЗАКЛЮЧЕНИЕ

Оценка текущего санитарного и лесопатологического состояния лесных насаждений, назначенные профилактические мероприятия по защите лесов, агитационные мероприятия:

В результате лесопатологического обследования насаждений выявлено: Санитарное состояние насаждений удовлетворительное, устойчивое. В насаждениях единично присутствует свежий и старый сухостой (5-я и 6-я категории состояния).


Назначенные мероприятия:

Для обоснования и назначения мероприятий по предупреждению распространения вредных организмов рекомендуется назначить проведение лесопатологического обследования инструментальным способом в насаждениях с нарушенной и утраченной устойчивостью на площади 2.2 га.

Исполнитель работ по проведению лесопатологического обследования:

Ф.И.О. Кондаков В.В.

Подпись _____



* Раздел включается в акт, в случае проведения лесопатологического обследования визуальным способом.

Приложение 1
к акту лесопатологического обследования

Ведомость лесных участков с выявленными несоответствиями таксационным описаниям

1	2	3	4	5	6	7	8	9	Таксационная характеристика										Заложено пробных площадей	
									Источник данных	Год проведения лесосурьейства	Номер квартала	Номер выдела	Площадь выдела, га	Целевое назначение лесов	Категория защитных лесов	Номер лесопатологического выдела	Площадь лесопатологического выдела, га	10	11	12
ТО	1994	4	2	25,0	Защитные	противо-эрозионные леса	-	-	4ДЗЛИПЗКЛО	Д	50	17	22	Дос	Д2	0,7	3	180	-	-
Ф	2017	4	2	25,0	Защитные	противо-эрозионные леса	-	-	4ДЗЛИПЗКЛО	Д	73	17	22	Дос	Д2	0,7	3	180	-	-
ТО	1994	4	3	7,0	Защитные	противо-эрозионные леса	-	-	5ДЗЛИП2КЛО	Д	50	17	20	Дос	Д2	0,7	3	180	-	-
Ф	2017	4	3	7,0	Защитные	противо-эрозионные леса	-	-	5ДЗЛИП2КЛО	Д	73	17	20	Дос	Д2	0,7	3	180	-	-
ТО	1994	4	4	1,7	Защитные	противо-эрозионные леса	-	-	6ОС2Д1ЛИП1КЛО	ОС	50	22	24	Дос	Д2	0,7	1	200	-	-
Ф	2017	4	4	1,7	Защитные	противо-эрозионные леса	-	-	6ОС2Д1ЛИП1КЛО	ОС	73	22	24	Дос	Д2	0,7	1	200	-	-
ТО	1994	4	6	1,0	Защитные	противо-эрозионные леса	-	-	6ОС2Д2ЛИП	ОС	50	21	26	Дос	Д2	0,7	1	200	-	-

Ф	2017	4	6	1,0	Защитные	противо- эрозионные леса	-	-	ОС	73	21	26	Дос	Д2	0,7	1	200	-	-
ТО	1994	4	8	1,3	Защитные	противо- эрозионные леса	-	-	ОС	50	21	24	Дос	Д2	0,8	1	240	-	-
Ф	2017	4	8	1,3	Защитные	противо- эрозионные леса	-	-	ОС	73	21	24	Дос	Д2	0,8	1	240	-	-
ТО	1994	4	9	2,0	Защитные	противо- эрозионные леса	-	-	ОС	50	22	22	Ден	Д2_3	0,8	1	240	-	-
Ф	2017	4	9	2,0	Защитные	противо- эрозионные леса	-	-	ОС	73	22	22	Ден	Д2_3	0,8	1	240	-	-
ТО	1994	4	10	3,2	Защитные	противо- эрозионные леса	-	-	Д	50	17	20	Ден	Д2_3	0,7	3	180	-	-
Ф	2017	4	10	3,2	Защитные	противо- эрозионные леса	-	-	Д	73	17	20	Ден	Д2_3	0,7	3	180	-	-
ТО	1994	4	11	1,9	Защитные	противо- эрозионные леса	-	-	Д	50	15	18	Дос	Д2	0,6	3	130	-	-
Ф	2017	4	11	1,9	Защитные	противо- эрозионные леса	-	-	Д	73	15	18	Дос	Д2	0,6	3	130	-	-
ТО	1994	4	12	4,5	Защитные	противо- эрозионные леса	-	-	Д	50	16	18	Дос	Д2	0,7	3	160	-	-
Ф	2017	4	12	4,5	Защитные	противо- эрозионные леса	-	-	Д	73	16	18	Дос	Д2	0,7	3	160	-	-
ТО	1994	4	13	1,5	Защитные	противо- эрозионные леса	-	-	ОС	50	19	24	Ден	Д2	0,6	2	150	-	-

Ф	2017	4	13	1,5	Защитные	противо- эрозийные леса	-	-	9ОС1Д	ОС	73	19	24	Ден	Д2	0,6	2	150	-	-
ТО	1994	4	15	0,7	Защитные	противо- эрозийные леса	-	-	5ОС3ИВ2Д	ОС	50	19	22	Дос	Д2	0,6	2	140	-	-
Ф	2017	4	15	0,7	Защитные	противо- эрозийные леса	-	-	5ОС3ИВ2Д	ОС	73	19	22	Дос	Д2	0,6	2	140	-	-
ТО	1994	4	17	16,0	Защитные	противо- эрозийные леса	-	-	4Д4ЛИП2КЛО	Д	50	17	20	Дос	Д2	0,7	3	190	-	-
Ф	2017	4	17	16,0	Защитные	противо- эрозийные леса	-	-	4Д4ЛИП2КЛО	Д	73	17	20	Дос	Д2	0,7	3	190	-	-

Примечание:


ТО - таксационные описания

Ф - фактическая характеристика лесного насаждения

Исполнитель работ по проведению лесопатологического обследования:

Ф.И.О. Кондаков В.В.

Подпись



Приложение 1.1

к акту лесопатологического обследования
Результаты проведения лесопатологического обследования лесных насаждений за сентябрь 2017г.

(месяц)

Субъект Российской Федерации Саратовская область Лесничество (лесопарк) Калининское
 Учасковое лесничество Ахтубинское Урочище (лесная дача) - - - - -

1	2	3	4	5	6	7	Таксационная характеристика										17	Распределение деревьев по категориям состояния, % от запаса										31	32	Назначенные мероприятия				
							8	9	10	11	12	13	14	15	16	18		19	20	21	22	23	24	25	26	27	28			29	30	33	34	
Номер квартала	Номер выдела	Площадь выдела, га	Целевое назначение лесов	Категория защитных лесов	Номер лесопатологического выдела	Площадь лесопатологического выдела, га	состав	порода	возраст, лет*	средняя высота, м	средний диаметр, см	тип леса	полнота	бонитет	запас, куб. м/га	Число деревьев на проб, шт.	без признаков ослабления	ослабленные	сильно ослабленные	усыхающие	свежий сухой	старый сухой	свежий ветровал	старый ветровал	свежий бурелом	старый бурелом	аварийные дубовая	Признаки повреждения деревьев	Доля поврежденных деревьев, %	Причина ослабления, повреждения	Подлежит рубке, %	вид	площадь, га	
1	2						8	9	10	11	12	13	14	15	16	17	18	19	20	21	22	23	24	25	26	27	28	29	30	31	32	33	34	
4	10	3,2	Защитные	142	-	-	4Д4ЛИП2КЛО	Д	73	17	20					-	89	7	3	0	0	1	0	0	0	0	0	131	10		-			
4	11	1,9	Защитные	142	-	-	8Д4ЛИП1КЛО	ЛИП	0	0	0	ДСН	0,7	3	180	-	97	3	0	0	0	0	0	0	0	0	0	131	3	830	-	-	-	
4	11	1,9	Защитные	142	-	-	8Д4ЛИП1КЛО	КЛО	0	0	0					-	97	2	1	0	0	0	0	0	0	0	0	131	3		-	-	-	
4	12	4,5	Защитные	142	-	-	5Д3ЛИП2КЛО	Д	73	16	18					-	89	7	4	0	0	1	0	0	0	0	0	131	11		-	-	-	
4	12	4,5	Защитные	142	-	-	5Д3ЛИП2КЛО	ЛИП	0	0	0	ДОС	0,7	3	160	-	97	3	0	0	0	0	0	0	0	0	0	131	3	830	-	-	-	-
4	12	4,5	Защитные	142	-	-	5Д3ЛИП2КЛО	КЛО	0	0	0					-	97	3	0	0	0	0	0	0	0	0	0	131	3		-	-	-	-
4	13	1,5	Защитные	142	-	-	9ОС1Д	ОС	73	19	24	ДСН	0,6	2	150	-	44	27	13	3	3	7	1	2	0	0	0	131, 133	43	830	13	370	1,5	
								Д	0	0	0					-	88	7	3	0	0	2	0	0	0	0	131	10		2				

4	15	0,7	Защитные	142	-	5ОСЗИБ2Д	ОС	73	19	22							19	12	4	3	8	2	5	0	0	0	0	0	131, 133	35	18	370	0,7
							ИВ	0	0	0	ДОС	0,6	2	140			-	83	11	6	0	0	0	0	0	0	0	0	131	830	-		
							Д	0	0	0							-	90	7	3	0	0	0	0	0	0	0	131	17	-			
							Д	73	17	20							-	90	7	2	0	0	0	0	0	0	0	131	10	-			
4	17	16,0	Защитные	142	-	4Д4ЛИП2КЛО	ЛИП	0	0	0	ДОС	0,7	3	190			-	93	5	2	0	0	0	0	0	0	0	131	7	830	-		
							КЛО	0	0	0							-	96	3	1	0	0	0	0	0	0	0	131	4	-			
							Д	73	17	22							-	92	5	2	0	0	0	0	0	0	0	131	7	-			
4	2	25,0	Защитные	142	-	4ДЗЛИП3КЛО	ЛИП	0	0	0	ДОС	0,7	3	180			-	95	4	1	0	0	0	0	0	0	0	131	5	830	-		
							КЛО	0	0	0							-	97	3	0	0	0	0	0	0	0	0	131	3	-			
							Д	73	17	20							-	92	5	2	0	0	0	0	0	0	0	131	7	-			
4	3	7,0	Защитные	142	-	5ДЗЛИП2КЛО	ЛИП	0	0	0	ДОС	0,7	3	180			-	96	4	0	0	0	0	0	0	0	0	131	4	830	-		
							КЛО	0	0	0							-	96	3	1	0	0	0	0	0	0	0	131	4	-			
							ОС	73	22	24							-	95	4	1	0	0	0	0	0	0	0	131	5	-			
4	4	1,7	Защитные	142	-	6ОС2Д1ЛИП1 КЛО	Д	0	0	0	ДОС	0,7	1	200			-	90	6	3	0	0	0	0	0	0	0	131	9	830	-		
							ЛИП	0	0	0							-	97	3	0	0	0	0	0	0	0	0	131	3	-			
							КЛО	0	0	0							-	95	4	1	0	0	0	0	0	0	0	131	5	-			
							ОС	73	21	26							-	95	4	1	0	0	0	0	0	0	0	131	5	-			
4	6	1,0	Защитные	142	-	6ОС2Д2ЛИП	Д	0	0	0	ДОС	0,7	1	200			-	90	6	3	0	0	0	0	0	0	0	131	9	830	-		
							ЛИП	0	0	0							-	97	3	0	0	0	0	0	0	0	0	131	3	-			
4	8	1,3	Защитные	142	-	10ОС	ОС	73	21	24	ДОС	0,8	1	240			-	94	5	1	0	0	0	0	0	0	0	131	6	830	-		
							ОС	73	22	22							-	94	5	1	0	0	0	0	0	0	0	131	6	-			
4	9	2,0	Защитные	142	-	8ОС1Д1ЛИП	Д	0	0	0	ДСН	0,8	1	240			-	90	6	3	0	0	0	0	0	0	0	131	9	830	-		
							ЛИП	0	0	0							-	96	3	1	0	0	0	0	0	0	0	131	4	-			
Итого		65,8							0	0	0							-	-	-	-	-	-	-	-	-	-	-	-	-	-	-	-

Показатели, не соответствующие таксационному описанию отмечаются «*»

Примечание:

Категория защитных лесов:

142 - противозонозные леса.

Признаки повреждения деревьев:

131 - Усыхание вершины прошлых лет менее 1/3 длины кроны;

133 - Усыхание вершины прошлых лет более 2/3 длины кроны.

Причина ослабления, повреждени:

830 - засуха.

Назначенные мероприятия:

370 - проведение ЛПО инструментальным способом (ЛПОИ).

Исполнитель работ по проведению лесопатологического обследования:

Ф.И.О. Кондаков В.В.

Дата составления документа 04.10.2017г.

Подпись _____

Телефон: 8 (8452) 62-00-20

ВЫПИСКА ИЗ ГОСУДАРСТВЕННОГО ЛЕСНОГО РЕЕСТРА

на «14» октября 2017г.

Орган государственной власти, осуществляющий ведение государственного лесного реестра на территории Саратовской области: **министерство природных ресурсов и экологии Саратовской области в лице первого заместителя министра - начальника управления лесного хозяйства Колдаева А.В.**

Правообладатель земель лесного фонда на территории Саратовской области: **министерство природных ресурсов и экологии Саратовской области** (согласно п. 11 Положения о министерстве природных ресурсов и экологии Саратовской области, утвержденного постановлением Правительства Саратовской области от 08 октября 2013 г. № 537-П «Вопросы министерства природных ресурсов и экологии Саратовской области» и п.п. 2 п.1 ст. 83 Лесного кодекса РФ)

Заявитель: Министерство природных ресурсов и экологии Саратовской области (во исполнении пункта 1.7 протокола совещания Департамента лесного хозяйства по Приволжскому федеральному округу, ФБУ «Рослесозащита» №01-05/3678 от 27.12.2016)

Информация по запрашиваемому лесному участку:

Собственность: Российской Федерации

Категория земель: земли лесного фонда

ХАРАКТЕРИСТИКА ЛЕСНОГО УЧАСТКА

Адрес (местоположение) лесного участка: Калининский район

Лесничество	Калининское
Участковое лесничество	Ахтубинское
Общая площадь, га	65,8
Категория лесов	Защитные
Категория защитности лесов	Ценные леса: леса, расположенные в пустынных, полупустынных, лесостепных, лесотундровых зонах, степях, горах
Возможный вид использования	Заготовка древесины

Таксационная характеристика лесного участка (по материалам лесоустройства 1994 г.):

№ квартала	№ выдела	Площадь, га	Состав	Возраст	Высота	Диаметр	Бонитет	Тип леса	ТУМ	Полнота	Запас, м3
4	2	25	4ДНН3ЛПЗКЛО	50	17	22	3	ДОС	Д2	0,7	180
4	3	7	5ДНН3ЛПЗКЛО	50	17	20	3	ДОС	Д2	0,7	180
4	4	1,7	6ОС2ДНН1ЛП1КЛО	50	22	24	1	ДОС	Д2	0,7	200
4	6	1	6ОС2ДНН2ЛП	50	21	26	1	ДОС	Д2	0,7	200
4	8	1,3	10ОС	50	21	24	1	ДОС	Д2	0,8	240
4	9	2	8ОС1ДНН1ЛП	50	22	22	1	ДСН	Д2 3	0,8	240
4	10	3,2	4ДНН4ЛП2КЛО	50	17	20	3	ДСН	Д2 3	0,7	180
4	11	1,9	8ДНН1ЛП1КЛО	50	15	18	3	ДОС	Д2	0,6	130
4	12	4,5	5ДНН3ЛПЗКЛО	50	16	18	3	ДОС	Д2	0,7	160
4	13	1,5	9ОС1ДНН	50	19	24	2	ДСН	Д2	0,6	150
4	15	0,7	5ОС3ИВД2ДНН	50	19	22	2	ДОС	Д2	0,6	140
4	17	16	4ДНН4ЛП2КЛО	50	17	20	3	ДОС	Д2	0,7	190
Итого		65,8									

Наименование, местонахождение юридического лица /ФИО физического лица/ - **лесопользователя (арендатора) / Документы – договор аренды лесного участка отсутствует**

(договор аренды лесного участка)

Особые отметки: нет. Акт лесопатологического обследования №010/12

Первый заместитель министра -
начальник управления лесного
хозяйства

Колдаев А.В.

ФИО

14.10.2017
Подпись 



Карта-схема расположения и границы лесного участка
Саратовская область

(субъект Российской Федерации, муниципальное образование)

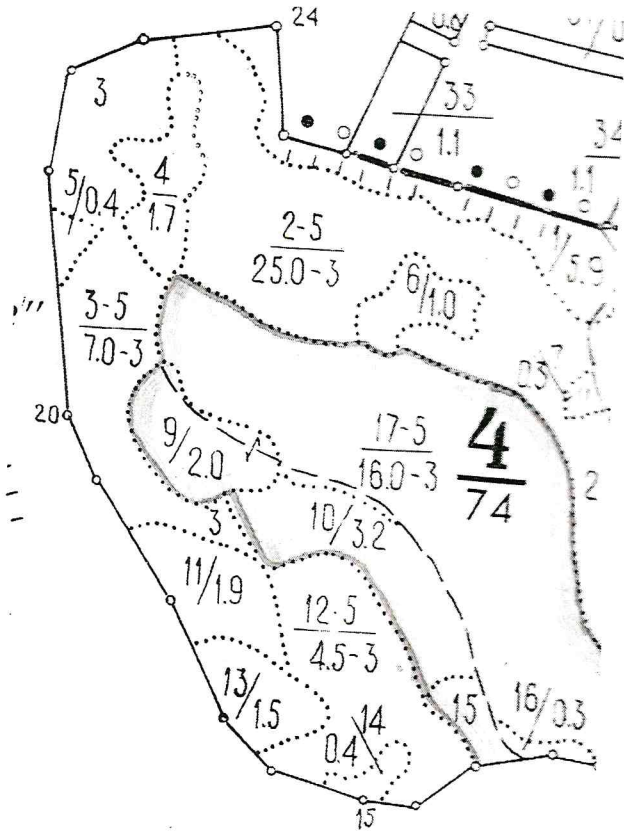
Лесничество (лесопарк) **Калининское**

(название)

Участковое лесничество **Ахтубинское, квартал 4**

(название)

Собственность - Российской Федерации;



Первый заместитель
министра - начальник
управления лесного
хозяйства

Колдаев А.В.

ФИО

11.10.2012

Дата



Подпись

МП

УТВЕРЖДАЮ:

Первый заместитель министра –
начальник управления лесного хозяйства
министерства природных ресурсов и
экологии Саратовской области


_____ Колдаев А.В.

«16» октября 2016г.

**Акт
лесопатологического обследования № 011/12**

лесных насаждений Калининского лесничества (лесопарка)
Саратовской области (субъект Российской Федерации)

Способ лесопатологического обследования: 1. Визуальный

2. Инструментальный

Место проведения:

Участковое лесничество	Урочище (дача)	Квартал (кварталы)	Выдел (выделы)	Площадь, га
Калининское		1	15	1.7
Калининское		1	18	0.6
Калининское		1	20	0.9
Калининское		1	22	1.2

Лесопатологическое обследование проведено на общей площади 4.4 га.

1. Визуальное лесопатологическое обследование. *

Наземное

Дистанционное

1.1. На площади 4.4 га фактическая таксационная характеристика лесного насаждения соответствует (не соответствует) таксационному описанию (нужное подчеркнуть). Причины несоответствия: таксационное описание 1994 года.

Список участков с выявленными несоответствиями приведён в приложении 1 к настоящему Акту.

1.2. Лесные насаждения с нарушенной и утраченной устойчивостью выявлены на площади 0,0 га:

Участковое лесничество	Урочище (дача)	Площадь, га		Причина ослабления (гибели)
		с нарушенной устойчивостью	с утраченной устойчивостью	
-	-	-	-	-
Итого:		-	-	

Состояние обследованных лесных насаждений приведено в приложениях 1.1–1.4 к Акту в зависимости от метода проведения ЛПО.

1.3. В обследованных лесных участках прогнозируется:

Прогноз	Площадь, га
Ослабление лесных насаждений	–
Усыхание лесных насаждений различной степени	–
Развитие очагов вредных организмов	–

1.4. Обнаружено загрязнение лесного участка отходами и выбросами:

промышленными

бытовыми

Вид загрязнения	Размеры загрязнения			Объём, кбм	Площадь загрязнения, га
	длина, м	ширина, м	высота, м		
–	–	–	–	–	–
–	–	–	–	–	–
–	–	–	–	–	–

ЗАКЛЮЧЕНИЕ

Оценка текущего санитарного и лесопатологического состояния лесных насаждений, назначенные профилактические мероприятия по защите лесов, агитационные мероприятия:

В результате лесопатологического обследования насаждений выявлено: Санитарное состояние насаждений удовлетворительное, устойчивое. В насаждениях единично присутствует свежий и старый сухостой (5-я и 6-я категории состояния).

Исполнитель работ по проведению лесопатологического обследования:

Ф.И.О. Кондаков В.В.

Подпись 

* Раздел включается в акт, в случае проведения лесопатологического обследования визуальным способом.

Приложение 1
к акту лесопатологического обследования
Ведомость лесных участков с выявленными несоответствиями таксационным описаниям

1	2	3	4	5	6	7	8	9	Таксационная характеристика										Заложено пробных площадей			
									Источник данных	Год проведения лесосурьства	Номер квартала	Номер выдела	Площадь выдела, га	Целевое назначение лесов	Категория защитных лесов	Номер лесопатологического выдела	Площадь лесопатологического выдела, га	состав	порода	возраст, лет	средняя высота, м	средний диаметр, см
ТО	1994	1	15	1,7	Защитные	противо-эрозионные леса	-	-	10Д	Д	31	4	4	Дмкс	Ж1	0,4	5	10	-	-	-	-
Ф	2017	1	15	1,7	Защитные	противо-эрозионные леса	-	-	10Д	Д	54	4	4	Дмкс	Ж1	0,4	5	10	-	-	-	-
ТО	1994	1	18	0,6	Защитные	противо-эрозионные леса	-	-	10Д	Д	31	6	6	Дмкс	Ж1	0,8	4	40	-	-	-	-
Ф	2017	1	18	0,6	Защитные	противо-эрозионные леса	-	-	10Д	Д	54	6	6	Дмкс	Ж1	0,8	4	40	-	-	-	-
ТО	1994	1	20	0,9	Защитные	противо-эрозионные леса	-	-	10Д	Д	31	4	4	Дмкс	Ж1	0,4	5	10	-	-	-	-
Ф	2017	1	20	0,9	Защитные	противо-эрозионные леса	-	-	10Д	Д	54	4	4	Дмкс	Ж1	0,4	5	10	-	-	-	-
ТО	1994	1	22	1,2	Защитные	противо-эрозионные леса	-	-	10Д	Д	80	17	28	Дбм	С1_2	0,4	4	100	-	-	-	-
Ф	2017	1	22	1,2	Защитные	противо-эрозионные леса	-	-	10Д	Д	103	17	28	Дбм	С1_2	0,4	4	100	-	-	-	-

Примечание:


ТО - таксационные описания

Ф - фактическая характеристика лесного насаждения

Исполнитель работ по проведению лесопатологического обследования:

Ф.И.О. Кондаков В.В.

Подпись



Приложение 1.1

к акту лесопатологического обследования
Результаты проведения лесопатологического обследования лесных насаждений за сентябрь 2017г.

(месяц)

Лесничество (лесопарк) Калининское
 Урочище (лесная дача) - - - - -

Субъект Российской Федерации Саратовская область
 Учасковое лесничество Калининское

Номер квартала	Номер выдела	Площадь выдела, га	Целевое назначение лесов	Категория защитных лесов	Номер лесопатологического выдела	Площадь лесопатологического выдела, га	Таксационная характеристика				Распределение деревьев по категориям состояния, % от запаса										Назначенные мероприятия													
							состав	порода	возраст, лет*	средняя высота, м	средний диаметр, см	тип леса	полнота	бонитет	запас, куб. м/га	число деревьев на пробе, шт.	без признаков ослабления	ослабленные	сильно ослабленные	усыхающие	свежий сухостой	старый сухостой	свежий ветровал	старый ветровал	свежий бурелом	старый бурелом	аварийные лесовья	Признаки пореживания деревьев	Доля поврежденных деревьев, %	Причина ослабления, поврежденная	Подлежит рубке, %	Вид	площадь, га	
1	2	3	4	5	6	7	8	9	10	11	12	13	14	15	16	17	18	19	20	21	22	23	24	25	26	27	28	29	30	31	32	33	34	
1	15	1,7	Защитные	142	-	-	10Д	Д	48	4	4	дмкс	0,4	5	10	-	84	9	2	0	0	5	0	0	0	0	0	131	11	830	-	-	-	-
1	18	0,6	Защитные	142	-	-	10Д	Д	54	6	6	дмкс	0,8	4	40	-	83	10	4	0	0	3	0	0	0	0	0	131	14	830	-	-	-	-
1	20	0,9	Защитные	142	-	-	10Д	Д	54	4	4	дмкс	0,4	5	10	-	91	6	3	0	0	0	0	0	0	0	0	-	9	-	-	-	-	
1	22	1,2	Защитные	142	-	-	10Д	Д	103	17	28	дбм	0,4	4	100	-	85	8	4	0	0	3	0	0	0	0	0	131	12	830	-	-	-	-
Итого		4,4															80	11	5	0	0	4	0	0	0	0	131	5	830	-	-	-	-	

Показатели, не соответствующие таксационному описанию отмечаются «*»

Примечание:

Категория защитных лесов:

142 - противозойзные леса.

Признаки повреждения деревьев:

131 - усыхание вершины прошлых лет до 1/3 длины кроны.

Причина ослабления, поврежденная:

830 - засуха.

Исполнитель работ по проведению лесопатологического обследования:

Ф.И.О. Кондаков В.В.

Дата составления документа 04.10.2017г.

Подпись 

Телефон: 8 (8452) 62-00-20

ВЫПИСКА ИЗ ГОСУДАРСТВЕННОГО ЛЕСНОГО РЕЕСТРА

на « 11 » октября 2017 г.

Орган государственной власти, осуществляющий ведение государственного лесного реестра на территории Саратовской области: **министерство природных ресурсов и экологии Саратовской области в лице первого заместителя министра - начальника управления лесного хозяйства Колдаева А.В.**

Правообладатель земель лесного фонда на территории Саратовской области: **министерство природных ресурсов и экологии Саратовской области** (согласно п. 11 Положения о министерстве природных ресурсов и экологии Саратовской области, утвержденного постановлением Правительства Саратовской области от 08 октября 2013 г. № 537-П «Вопросы министерства природных ресурсов и экологии Саратовской области» и п.п. 2 п.1 ст. 83 Лесного кодекса РФ)

Заявитель: Министерство природных ресурсов и экологии Саратовской области по (во исполнении пункта 1.7 протокола совещания Департамента лесного хозяйства по Приволжскому федеральному округу, ФБУ «Рослесозащита» №01-05/3678 от 27.12.2016)

Информация по запрашиваемому лесному участку:

Собственность: Российской Федерации

Категория земель: земли лесного фонда

ХАРАКТЕРИСТИКА ЛЕСНОГО УЧАСТКА

Адрес (местоположение) лесного участка: Калининский район

Лесничество	Калининское
Участковое лесничество	Калининское
Общая площадь, га	4,4
Категория лесов	Защитные
Категория защитности лесов	Ценные леса: леса, расположенные в пустынных, полупустынных, лесостепных, лесотундровых зонах, степях, горах
Возможный вид использования	Заготовка древесины

Таксационная характеристика лесного участка (по материалам лесоустройства 1994 г.):

№ квартала	№ выдела	Площадь, га	Состав	Возраст	Высота	Диаметр	Бонитет	Тип леса	ТУМ	Полнота	Запас, м3
1	15	1,7	10днн	31	4	4	5	дмкс	ж1	0,4	10
1	18	0,6	10днн	31	6	6	4	дмкс	ж1	0,8	40
1	20	0,9	10днн	31	4	4	5	дмкс	ж1	0,4	10
1	22	1,2	10днн	80	17	28	4	дбм	С1_2	0,4	100
Итого		4,4									

Наименование, местонахождение юридического лица /ФИО физического лица/ - лесопользователя (арендатора) / Документы – договор аренды лесного участка **отсутствует**

(договор аренды лесного участка, постоянное (бессрочное) пользование лесным участком, договор безвозмездного срочного пользования лесным участком, реквизиты договора, срок пользования)

Особые отметки: нет. Акт лесопатологического обследования №011/12.

Первый заместитель министра -
начальник управления лесного
хозяйства

Колдаев А.В.

ФИО

Дата

11.10.2017

Подпись

МП



Карта-схема расположения и границы лесного участка Саратовская область

(субъект Российской Федерации, муниципальное образование)

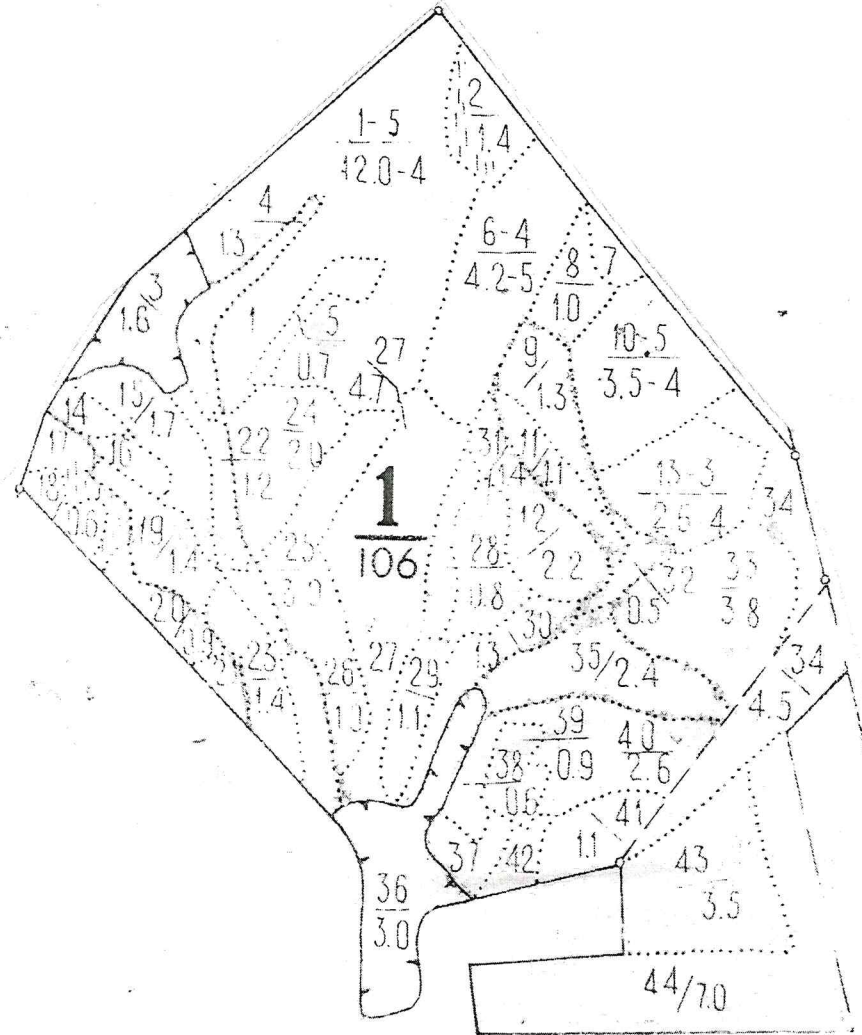
Лесничество (лесопарк) **Калининское**

(название)

Участковое лесничество **Калининское**, квартал 1

(название)

Собственность - Российской Федерации;



Первый заместитель
министра - начальник
управления лесного
хозяйства
Колдаев А.В.

ФИО

11.10.2017

Дата

