

УТВЕРЖДАЮ

Первый заместитель министра-
начальник управления лесного хозяйства
министерства природных ресурсов
и экологии Саратовской области

Колдаев А.В.

« 02 » августа 20 18 г.

Акт

лесопатологического обследования № 002/16

лесных насаждений Марковского лесничества (лесопарка)
Саратовская область (субъект Российской Федерации)

Способ лесопатологического обследования 1. Визуальный

2. Инструментальный

Место проведения

Участковое лесничество	Урочище (дача)	Квартал (кварталы)	Выдел (выделы)	Площадь, га
Марковское		17с	8	22.0
Марковское		17с	9	22.0
Марковское		17с	11	6.0
Марковское		17с	12	10.0
Марковское		18с	6	6.6
Марковское		19с	4	48.0
Марковское		20с	4	75.4

Лесопатологическое обследование проведено на общей площ 190.0 га

1 Визуальное обследование лесного участка

Наземное

Дистанционное

1.1. На площади 190.0 га фактическая таксационная характеристика лесного насаждения соответствует (не соответствует) (нужное подчеркнуть) таксационному описанию. Причины несоответствия: лесоустройство 2006 года

Ведомость лесных участков с выявленными несоответствиями таксационным описаниям приведена в приложении № 1 к Акту.

1.2. Лесные насаждения с нарушенной и утраченной устойчивостью выявлены на площади 21.0га:

Участковое лесничество	Урочище (дача)	Площадь, га		Причина ослабления (гибели)
		с нарушенной устойчивостью	с утраченной устойчивостью	
1	2	3	4	5
Марксовское	Марксовское	21.0	0.0	Устойчивый низовой пожар 4-10 летней давности низкой интенсивности
Итого		21.0	0.0	

1.3. В обследованных лесных участках прогнозируется:

Состояние обследованных лесных насаждений приведено в приложениях 1.1–1.4 к Акту в зависимости от метода проведения ЛПО.

Прогноз	Площадь, га
Ослабление лесных насаждений	21.0
Усыхание лесных насаждений различной степени	0.0
Развитие очагов вредных организмов	0.0

1.4. Обнаружено загрязнение лесного участка отходами и выбросами:

промышленными

бытовыми

Вид загрязнения	Размеры загрязнения			Объём, кубм	Площадь загрязнения, га
	длина, м	ширина, м	высота, м		
–	–	–	–	–	–
–	–	–	–	–	–
–	–	–	–	–	–

ЗАКЛЮЧЕНИЕ

Оценка текущего санитарного и лесопатологического состояния лесных насаждений, назначенные профилактические мероприятия по защите лесов, агитационные мероприятия:

В результате лесопатологического обследования насаждений выявлено:

Санитарное состояние насаждений на общей площади 21.0 га – ослабленные. В насаждениях присутствует свежий, старый сухостой (5-я, 6-я категории состояния).


Назначенные мероприятия:

Для обоснования и назначения мероприятий по предупреждению распространения вредных организмов рекомендуется назначить проведение лесопатологического обследования инструментальным способом в насаждениях с нарушенной и утраченной устойчивостью на площади 21.0 га.

Исполнитель работ по проведению лесопатологического обследования:

Ф.И.О. Попов А.Н.

Подпись



* Раздел включается в акт, в случае проведения лесопатологического обследования визуальным способом.

Приложение № 1
к Акту лесопатологического обследования

Ведомость лесных участков с выявленными несоответствиями таксационным описаниям

Источник данных	Год проведения лесосурействва	Номер квартала	Номер выдела	Площадь выдела, га	Целевое назначение лесов	Категория защитных лесов	Номер лесопатологического выдела	Площадь лесопатологического выдела	Таксационная характеристика										Заложено пробных площадей	
									состав	порода	возраст, лет	средняя высота, м	средний диаметр, см	тип леса	тип условий	местопроизрастания	полнота	бонитет	запас, куб.м/га	количество, шт.
ТО	2006	17с	8	22.0	Защитные	противоэрозионные		22.0	10С	С	25	2	1	сдзл	с1	0.8	1	12	-	-
Ф	2006	17с	8	22.0	Защитные	противоэрозионные		22.0	10С	С	37	2	1	сдзл	с1	0.8	1	12	-	-
ТО	2006	17с	9	22.0	Защитные	противоэрозионные	1	21.0	10С	С	35	2	1	сдзл	с1	0.8	1	17	-	-
Ф	2006	17с	9	22.0	Защитные	противоэрозионные	1	21.0	10С	С	47	2	1	сдзл	с1	0.8	1	17	-	-
ТО	2006	17с	9	22.0	Защитные	противоэрозионные	2	1.0	10С	С	35	2	1	сдзл	с1	0.8	1	17	-	-
Ф	2006	17с	9	22.0	Защитные	противоэрозионные	2	1.0	вырубка	С				сдзл	с1		1		-	-
ТО	2006	17с	11	7.9	Защитные	противоэрозионные	1	6.0	10С	С	20	1	1	сдзл	с1	0.7	2	4	-	-
Ф	2006	17с	11	7.9	Защитные	противоэрозионные	1	6.0	10С	С	32	1	1	сдзл	с1	0.7	2	4	-	-
ТО	2006	17с	12	10.0	Защитные	противоэрозионные		10.0	10С	С	25	2	1	сдзл	с1	0.8	2	9	-	-

Ф	2006	17с	12	10.0	Защитные	противозорзионные		10С	С	37	2	1	едзл	с1	0.8	2	9	-	-
ТО	2006	18с	6	6.6	Защитные	противозорзионные		9С1ВМ	С	11	1	1	едзл	в1	0.7	2	10	-	-
Ф	2006	18с	6	6.6	Защитные	противозорзионные		9С1ВМ	С	23	1	1	едзл	в1	0.7	2	10	-	-
ТО	2006	19с	4	48.0	Защитные	противозорзионные		10С	С	25	2	1	сзлр	в1	0.5	2	6	-	-
Ф	2006	19с	4	48.0	Защитные	противозорзионные		10С	С	37	2	1	сзлр	в1	0.5	2	6	-	-
ТО	2006	20с	4	127.0	Защитные	противозорзионные	1	10С	С	30	2	1	сзлр	в1	0.8	2	12	-	-
Ф	2006	20с	4	127.0	Защитные	противозорзионные	1	10С	С	42	2	1	сзлр	в1	0.8	2	12	-	-

Примечание:

ТО - таксационные описания

Ф - фактическая характеристика лесного насаждения

Исполнитель работ по проведению лесопатологического обследования:

ФИО _____ А.Н. Попов

Подпись _____



ВЫПИСКА ИЗ ГОСУДАРСТВЕННОГО ЛЕСНОГО РЕЕСТРА

на «27» июня 2018г.

Орган государственной власти, осуществляющий ведение государственного лесного реестра на территории Саратовской области: **министерство природных ресурсов и экологии Саратовской области в лице первого заместителя министра - начальника управления лесного хозяйства Колдаева А.В.**

Правообладатель земель лесного фонда на территории Саратовской области: **министерство природных ресурсов и экологии Саратовской области** (согласно п. 11 Положения о министерстве природных ресурсов и экологии Саратовской области, утвержденного постановлением Правительства Саратовской области от 08 октября 2013 г. № 537-П «Вопросы министерства природных ресурсов и экологии Саратовской области» и п.п. 2 п.1 ст. 83 Лесного кодекса РФ)

Заявитель: Министерство природных ресурсов и экологии Саратовской области (во исполнении пункта 1.7 протокола совещания Департамента лесного хозяйства по Приволжскому федеральному округу, ФБУ «Рослесозащита» №01-05/3678 от 27.12.2016)

Информация по запрашиваемому лесному участку:

Собственность: Российской Федерации

Категория земель: земли лесного фонда

ХАРАКТЕРИСТИКА ЛЕСНОГО УЧАСТКА

Адрес (местоположение) лесного участка: Марковский район

Лесничество	Марковское
Участковое лесничество	Марковское
Общая площадь, га	190,0
Категория лесов	Защитные
Категория защитности лесов	Ценные леса: леса, расположенные в пустынных, полупустынных, лесостепных, лесотундровых зонах, степях, горах
Возможный вид использования	Заготовка древесины

Таксационная характеристика лесного участка по материалам лесоустройства 2006 г.:

№ квартала	№ выдела	Площадь, га	Состав	Возраст	Высота	Диаметр	Бонитет	Тип леса	ТУМ	Полнога	Запас м3/га
c17	8	22	10с культуры	25	11	14	1	сдзл	c1	0,8	120
c17	9	22	10с культуры	35	14	16	1	сдзл	c1	0,8	170
c17	ч11	6,0	10с культуры	20	6	10	2	сдзл	c1	0,7	40
c17	12	10	10с культуры	25	9	12	2	сдзл	c1	0,8	90
c18	6	6,6	9С1Вм культуры	7	2	2	2	сзлр	в1	0,7	10
c19	4	48	10с культуры	25	9	14	2	сзлр	в1	0,5	60
c20	ч4	75,4	10с культуры	30	11	12	2	сзлр	в1	0,8	120
Итого:		190,0									

Наименование, местонахождение юридического лица /ФИО физического лица/ - **лесопользователя (арендатора) / Документы – договор аренды лесного участка отсутствует**

(договор аренды лесного участка, постоянное (бессрочное) пользование лесным участком, договор безвозмездного срочного пользования лесным участком, реквизиты договора, срок пользования)

Особые отметки: нет.

Приложение к акту лесопатологического обследования №002/16.

Первый заместитель министра-
начальник управления лесного
хозяйства

Колдаев А.В.

ФИО

Дата

МП

27.07.2018 Подпись 



Карта-схема расположения и границы лесного участка

Саратовская область

(субъект Российской Федерации, муниципальное образование)

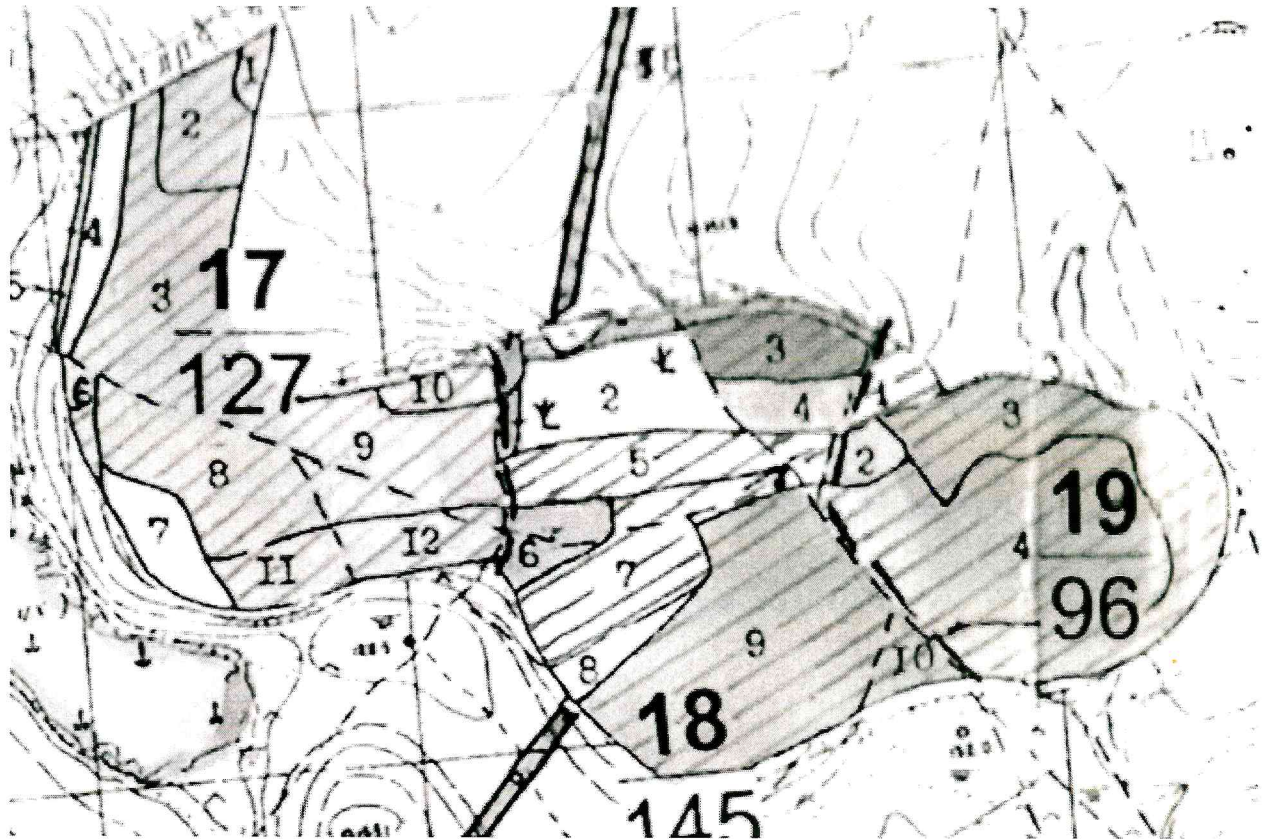
Лесничество (лесопарк) **Марковское**

(название)

Участковое лесничество **Марковское**, квартала с17,с18,с19

(название)

Собственность - Российской Федерации;



Первый заместитель министра-
начальник управления лесного
хозяйства

Колдаев А.В.

ФИО

27.07.2018

Дата

Подпись



Карта-схема расположения и границы лесного участка

Саратовская область

(субъект Российской Федерации, муниципальное образование)

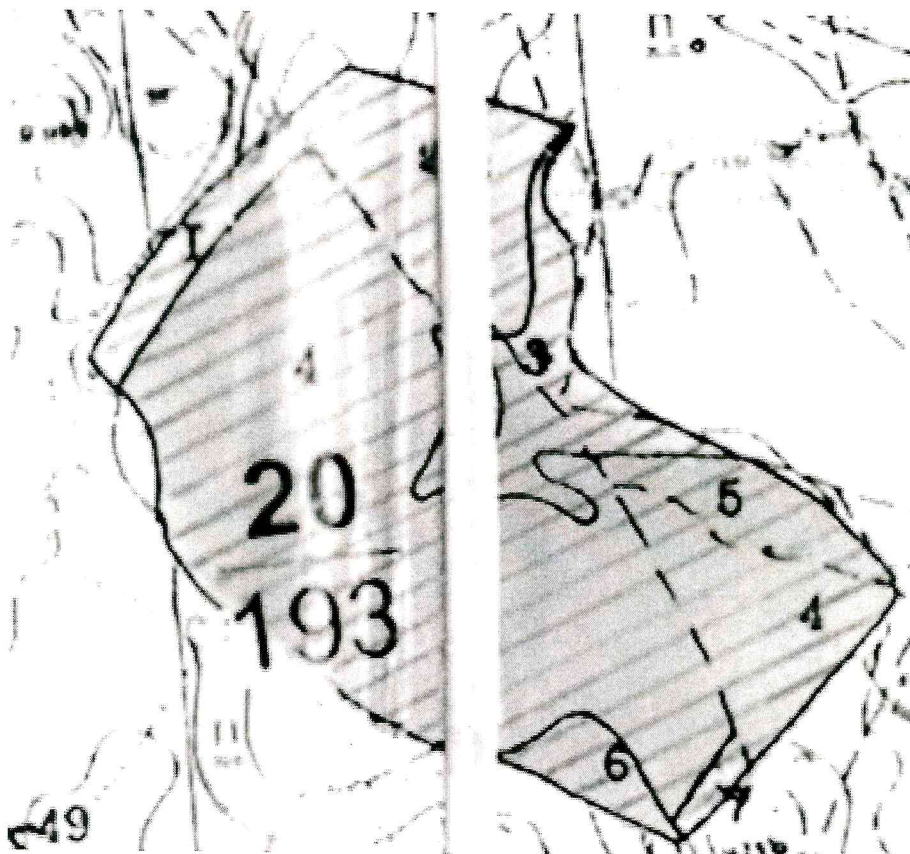
Лесничество (лесопарк) **Марксовское**

(название)

Участковое лесничество **Марксовское**, квартал с20

(название)

Собственность - Российской Федерации;



Первый заместитель министра-
начальник управления лесного
хозяйства

Колдаев А.В.

ФИО

27.07.2018 Подпись

Дата

