



Поражено болезнями:

Вид болезни	Порода	Встречаемость (% пораженных деревьев)	Степень поражения лесного насаждения (слабая, средняя, сильная)

2.3. Выборке подлежит 3 % деревьев,  
в том числе: ослабленных \_\_\_\_% (причины назначения) \_\_\_\_\_;  
сильно ослабленных \_\_\_\_% (причины назначения) \_\_\_\_\_;  
усыхающих \_\_\_\_% (причины назначения) \_\_\_\_\_;  
свежего сухостоя \_\_%,  
в том числе: свежего ветровала \_\_\_\_%;  
свежего бурелома \_\_\_\_%;  
старого ветровала 3 %;  
в том числе: старого бурелома \_\_\_\_%;  
старого сухостоя \_\_%;  
аварийных \_\_\_\_%.

2.4. Полнота лесного насаждения после уборки деревьев, подлежащих рубке, составит 0,5.

Критическая полнота для данной категории лесных насаждений составляет 0,3.

## ЗАКЛЮЧЕНИЕ

С целью предотвращения негативных процессов или снижения ущерба от их воздействия назначено:

Участковое лесничество	Урочище (дача)	Квартал	Выдел	Площадь, выдела, га	Вид мероприятия	Площадь, мероприятия, га	Порода	Запас на выделе, куб. м	Крайние сроки проведения
Марксовское		19с	4	48,0	УНД	6,0	С	2880	2018 г

Ведомость перечета деревьев, назначенных в рубку, и абрис лесного участка прилагаются (приложение 2 и 3 к Акту).

Меры по обеспечению возобновления: очистка лесосеки от порубочных остатков

Мероприятия, необходимые для предупреждения повреждения или поражения смежных насаждений: своевременное проведение намечаемой рубки и вывоза заготовленной древесины, сбор и сжигание порубочных остатков.

Сведения для расчета степени повреждения:

год образования старого сухостоя : в период с 2006 по 2017 гг

основная причина повреждения древесины : погодные условия (820), воздействие шквалистых и ураганных ветров прошлых лет, повлекшие слом стволов деревьев (822).

Дата проведения обследования : 25.10.2014

Исполнитель работ по проведению лесопатологического обследования:

Нурушев К.Т.

Подпись \_\_\_\_\_



**Ведомость лесных участков с выявленными несоответствиями таксационным описаниям**

Источник данных	Год проведения лесосурейства	Номер квартала	Номер выдела	Площадь выдела, га	Целевое назначение лесов	Категория защитных лесов	Номер лесопатологического выдела, га	Площадь лесопатологического выдела, га	Таксационная характеристика										Заложено пробных площадей		
									состав	порода	возраст, лет	средняя высота, м	средний диаметр, см	тип леса	тип условий местопрорастания	полнота	бонитет	запас, куб,м/га	количество, шт.	общая площадь, га	
<b>ТО</b>	2006	19с	4	48,0	1	142	4	6,0	10С	С	25	9	14	СЗЛР	В1	0,5	2	60	-	-	1,0
<b>Ф</b>	2017	19с	4	48,0	1	143	4	6,0	10С	С	36	9	14	СЗЛР	В1	0,5	2	60	1	1,0	1,0

Примечание:

**ТО** – таксационные описания

**Ф** – фактическая характеристика лесного насаждения

Исполнитель работ по проведению лесопатологического обследования:

Нурушев К.Т. \_\_\_\_\_



Результаты проведения лесопатологических обследований насаждений за октябрь месяц 2017 года.

Субъект РФ Саратовская область Лесничество(лесопарк) Марксовское  
Участковое лесничество Марксовское Урочище(лесная дача)

Номер квартала	Номер выдела	Площадь, га	Целевое назначение лесов	Категория защитных лесов	Номер лесопатологического выдела	Площадь лесопатологического выдела, га	Таксационная характеристика								Число деревьев на пробе, шт.	Распределение запаса насаждения по категориям состояния деревьев, % от запаса										Признаки повреждения деревьев	Доля поврежденных деревьев в %	Причины ослабления, повреждения	Подлежит рубке, %	Назначенные мероприятия			
							состав	порода	возраст	средняя высота, м	средний диаметр, см	тип леса	полнота	бонитет		запас, куб.га	без признаков ослабления	ослабленные	сильно ослабленные	усыхающие	свежий сухостой	старый сухостой	свежий ветровал	старый ветровал	свежий бурелом					старый бурелом	аварийные деревья	вид	мероприят
1	2	3	4	5	6	7	8	9	10	11	12	13	14	15	16	17	18	19	20	21	22	23	24	25	26	27	28	29	30	31	32	33	34
19с	4	48,0	1,0	143	4	6,0	10С	С	36*	9	14	СЗЛ	0,5	2	60	411	9	30	56	2	0	0	0	3	0	0	133	3	820	3	УНД	6,0	

Показатели, не соответствующие таксационному описанию отмечаются "\*\*"

**Примечание:**

Категория защитных лесов

143 леса, расположенные впустынных, полупустынных, лесостепных, лесотундровых зонах, степях, горах

Причина ослабления, повреждения:

820 Погодные условия

822 Воздействие шквальных и ураганных ветров прошлых лет повлекшие слом ствола

Признаки повреждения деревьев


133 Усыхание вершины прошлых лет >2/3 длины кроны

Назначенные мероприятия (вид)

534 уборка неликвидной древесины

Исполнитель работ по проведению лесопатологического обследования:

Нурушев К.Т. Подпись



Дата составления документа 25.10.2017 Телефон 8-84567-5-11-47

**Ведомость перечета деревьев назначенных в рубку**

**ВРЕМЕННАЯ ПРОБНАЯ ПЛОЩАДЬ № 1**

Субъект Российской Федерации - Саратовская область

Лесничество (лесопарк) – Марксовское, Участковое лесничество Марксовское

Квартал 19с Выдел 4 Площадь 6,0 га,

Номер очага вредных организмов - Размер пробной площади – 1,0 га.

Таксационная характеристика:

Тип леса – СЗЛР; Состав – 10С;

Возраст – 36 лет; Бонитет - 2; Полнота 0,5;

Запас на га - 60 куб.м Возобновление -

Время и причина ослабления лесного насаждения - погодные условия (820), воздействие шквалистых и ураганных ветров прошлых лет, повлекшие слом стволов деревьев (822)

Тип очага вредных организмов: эпизодический, хронический (подчеркнуть) -

Фаза развития очага вредных организмов: начальная, нарастания численности, собственно вспышка, кризис - (подчеркнуть)

Состояние лесного насаждения, намечаемые мероприятия - ослабленное, проведение УНД.

Исполнитель работ по проведению лесопатологического обследования:

Ф.И.О. Нурушев К.Т.

Подпись



Дата составления документа 01.10.2017 г.

Телефон 8-(84567)5-11-47

Ведомость перечета деревьев  
по количеству

Порода: Сосна

Ступени толщины	Количество деревьев по категориям состояния, штук																Всего деревьев по ступеням толщины	
	I	II	III	IV		V		VI			ветровал, бурелом			аварийные деревья			шт.	в т.ч. подлежат рубке, %
см				НЗ	З	НЗ	З	НЗ	З	О	НЗ	З	О	НЗ	З	О		
1	2	3	4	5	6	7	8	9	10	11	12	13	14	15	16	17	18	19
12	20	15	26	3							8						72	2
16	25	8	29	3							7						72	1,7
20	15	37	108	6							6						172	1,5
24		41	36														77	
28		3	12														15	
32		1	2														3	
36																		
40																		
44																		
48																		
52																		
Итого,штг	60	105	213	12							21						411	
Итого, %	15	25	52	3							5							5

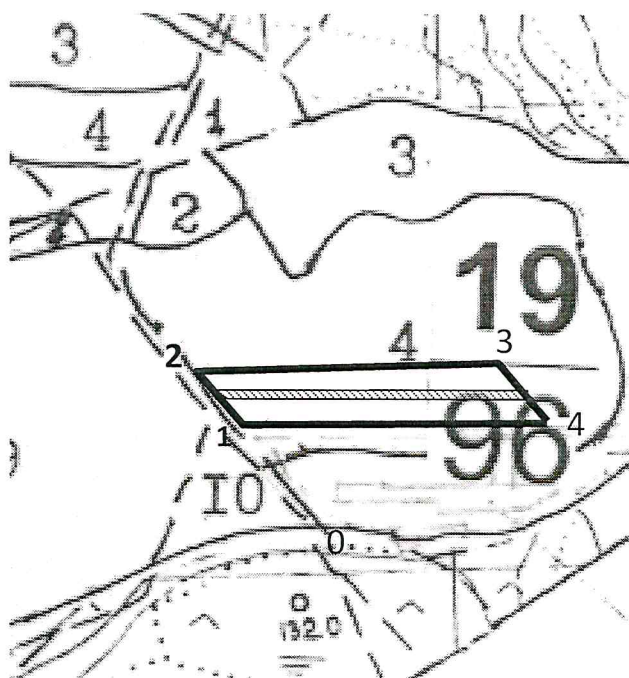
Примечание: НЗ-незаселенное, З-заселенное, О- отработанное вредителями

Ведомость перечета деревьев  
по запасу

Порода: Сосна

Ступени толщины	Количество деревьев по категориям состояния, м3.																Всего деревьев по ступеням толщины	
	I	II	III	IV		V		VI			ветровал, бурелом			аварийные деревья			Куб.м	в т.ч. под- лежат рубке, %
см				НЗ	З	НЗ	З	НЗ	З	О	НЗ	З	О	НЗ	З	О		
1	2	3	4	5	6	7	8	9	10	11	12	13	14	15	16	17	18	19
12	1,42	1,07	1,846	0,213							0,57						5,11	0,5
16	3,73	1,19	4,321	0,447							1,04						10,728	1
20	3,93	9,69	28,3	1,572							1,57						45,064	1,5
24		17,3	15,19														32,494	
28		1,93	7,704														9,63	
32		0,9	1,79														2,685	
36																		
40																		
44																		
48																		
52																		
Итого, м3.	9,08	32,1	59,15	2,232							3,18						105,71	
Итого, %	9	30	56	2							3						100	3

### Абрис участка





М 1 : 25 000

N выдела	Ленты перече́та (пробная площадь)				
	N ленты (площадки)	длина, м	ширина, м	радиус, м	площадь, га
4	1	100	16,6		1,0

Номера точек	Координаты		Румбы линий	Длина, м
0-1			СЗ-35	250
1-2			СЗ-35	122
2-3			СВ-90	600
3-4			ЮВ-35	122
4-1			ЮЗ-90	600

Условные обозначения:

 - обследованный участок       - пробная площадь

Исполнитель работ по проведению лесопатологического исследования:

Нурушев К.Т.

Подпись



Дата составления документа: 25.10.2017. Телефон 8-84567-5-11-47

# ВЫПИСКА ИЗ ГОСУДАРСТВЕННОГО ЛЕСНОГО РЕЕСТРА

на « 27 » Октябрь 2017г.

Орган государственной власти, осуществляющий ведение государственного лесного реестра на территории Саратовской области: **министерство природных ресурсов и экологии Саратовской области** в лице первого заместителя министра - **начальника управления лесного хозяйства Колдаева А.В.**

Правообладатель земель лесного фонда на территории Саратовской области: **министерство природных ресурсов и экологии Саратовской области** (согласно п. 11 Положения о министерстве природных ресурсов и экологии Саратовской области, утвержденного постановлением Правительства Саратовской области от 08 октября 2013 г. № 537-П «Вопросы министерства природных ресурсов и экологии Саратовской области» и п.п. 2 п.1 ст. 83 Лесного кодекса РФ)

**Заявитель: Министерство природных ресурсов и экологии Саратовской области** (во исполнении пункта 1.7 протокола совещания Департамента лесного хозяйства по Приволжскому федеральному округу, ФБУ «Рослесозащита» №01-05/3678 от 27.12.2016)

## Информация по запрашиваемому лесному участку:

Собственность: Российской Федерации  
Категория земель: земли лесного фонда

## ХАРАКТЕРИСТИКА ЛЕСНОГО УЧАСТКА

Адрес (местоположение) лесного участка: Марковский район

Лесничество Марковское

Участковое лесничество Марковское

Общая площадь, га 6,0

Категория лесов Защитные

Категория защитности лесов Ценные леса: леса, расположенные в пустынных, полупустынных, лесостепных, лесотундровых зонах, степях, горах

Возможный вид использования Заготовка древесины

Таксационная характеристика лесного участка (по материалам лесоустройства 2006 г.):

№ квартала	№ выдела	Площадь, га	Состав	Возраст	Высота	Диаметр	Бонитет	Тип леса	ТУМ	Полнота	Запас м3/га
c19	4	6,0	10с	25	9	14	2	сзлр	в1	0,5	60
<b>Итого:</b>		<b>6,0</b>									

Наименование, местонахождение юридического лица /ФИО физического лица/ - **лесопользователя (арендатора) / Документы – договор аренды лесного участка**  
**отсутствует**

(договор аренды лесного участка, постоянное (бессрочное) пользование лесным участком, договор безвозмездного срочного пользования лесным участком, реквизиты договора, срок пользования)

Особые отметки: нет. Акт лесопатологического обследования №005/16.

Первый заместитель министра-  
начальник управления лесного  
хозяйства

**Колдаев А.В.**

ФИО

27.10.2017

Подпись

Дата





**Карта-схема расположения и границы лесного участка  
Саратовская область**

(субъект Российской Федерации, муниципальное образование)


Лесничество (лесопарк) **Марксовское**

(название)

Участковое лесничество **Марксовское, квартал с19**

(название)

Собственность - Российской Федерации;



Первый заместитель  
министра - начальник  
управления лесного  
хозяйства

**Колдаев А.В.**

ФИО

24.10.2017

Дата

Подпись



Приложение 2  
к приказу Минприроды России  
от 16.09.2016 N 480

УТВЕРЖДАЮ:

Первый заместитель министра – начальник  
управления лесного хозяйства  
министерства природных ресурсов  
и экологии Саратовской области

 Колдаев А. В.

« 31 » октября 2017 г.

Акт  
лесопатологического обследования N 006/16

лесных насаждений Марковского лесничества (лесопарка)  
Саратовская область (субъект Российской Федерации)

Способ лесопатологического обследования: 1. Визуальный

2. Инструментальный

Место проведения:

Участковое лесничество	Урочище (дача)	Квартал (кварталы)	Выдел (выделы)	Площадь, га
Марковское		34	13	0,9

Лесопатологическое обследование проведено на общей площади - 0,9 га.

2. Инструментальное обследование лесного участка. "\*"

2.1. Фактическая таксационная характеристика лесного насаждения  
соответствует (не соответствует) (нужное подчеркнуть) таксационному описанию. Причины  
несоответствия: Длительный период после лесоустройства.

Ведомость лесных участков с выявленными несоответствиями таксационным описаниям приведена  
в приложении 1 к Акту.

2.2. Состояние насаждений: с нарушенной устойчивостью

с утраченной устойчивостью

причины повреждения: погодные условия, внутривидовая конкуренция

Заселено (отработано) стволовыми вредителями:

Вид вредителя	Порода	Встречаемость (%)	Степень заселения лесного
-	-	-	-

Повреждено огнем:

Вид пожара	Порода	Состояние корневых лап		Состояние корневой шейки		Подсушивание луба	
		процент повреж- денных огнем корней	процент деревьев с данным повреждением	ожог корневой шейки по окружности (1/4; 2/4; 3/4; более 3/4)	процент деревьев с данным повреждением	по окружности (1/4; 2/4; 3/4; более 3/4)	процент деревьев с данным повреждением
-	-	-	-	-	-	-	-

Повреждено огнем:

Вид пожара	Порода	Состояние корневых лап		Состояние корневой шейки		Подсушивание луба	
		процент поврежденных огнем корней	процент деревьев с данным повреждением	ожог корневой шейки по окружности (1/4; 2/4; 3/4; более 3/4)	процент деревьев с данным повреждением	по окружности (1/4; 2/4; 3/4; более 3/4)	процент деревьев с данным повреждением
-	-	-	-	-	-	-	-

Поражено болезнями:

Вид болезни	Порода	Встречаемость (% пораженных деревьев)	Степень поражения лесного насаждения (слабая, средняя, сильная)
-	-	-	-

2.3. Выборке подлежит 5 % деревьев, в том числе: ослабленных \_\_\_\_% (причины назначения) \_\_\_\_\_; сильно ослабленных \_\_\_\_% (причины назначения) \_\_\_\_\_; усыхающих \_\_\_\_% (причины назначения) \_\_\_\_\_ свежего сухостоя 4 %, в том числе: свежего ветровала \_\_\_\_%; свежего бурелома \_\_\_\_%; старого ветровала \_\_\_\_%; в том числе: старого бурелома \_\_\_\_%; старого сухостоя 1 %; аварийных \_\_\_\_%.

2.4. Полнота лесного насаждения после уборки деревьев, подлежащих рубке, составит 0,7 Критическая полнота для данной категории лесных насаждений составляет 0,3.

## ЗАКЛЮЧЕНИЕ

С целью предотвращения негативных процессов или снижения ущерба от их воздействия назначено:

Участковое лесничество	Урочище (дача)	Квартал	Выдел	Площадь, выдела, га	Вид мероприятия	Площадь, мероприятия, га	Порода	Запас на выдел, куб. м	Крайние сроки проведения
Марксовское		34	13	1,5	ВСП	0,9	Тб	620	2018 г

Ведомость перечета деревьев, назначенных в рубку, и абрис лесного участка прилагаются (приложение 2 и 3 к Акту).

Меры по обеспечению возобновления: очистка лесосеки от порубочных остатков

Мероприятия, необходимые для предупреждения повреждения или поражения:

смежных насаждений: своевременное проведение намечаемой рубки и вывоза заготовленной древесины, сбор и сжигание порубочных остатков.

Сведения для расчета степени повреждения:

год образования старого сухостоя : в период с 2010 по 2017 гг;

основная причина повреждения древесины: -

Дата проведения обследования : 25.10.2014

Исполнитель работ по проведению лесопатологического обследования:

Тугушев Э.Р.

Подпись \_\_\_\_\_

Приложение №1  
к акту лесопатологического обследования

**Ведомость лесных участков с выявленными несоответствиями таксационным описаниям**

Источник данных	Год проведения лесопроизводства	Номер квартала	Номер выдела	Площадь выдела, га	Целевое назначение лесов	Категория защитных лесов	Номер лесопатологического выдела, га	Площадь лесопатологического выдела, га	Площадь лесопатологического выдела, га	Таксационная характеристика										Заложено пробных площадей						
										состав	порода	возраст, лет	средняя высота, м	средний диаметр, см	тип леса	тип условий местопрорастания	плотота	бонитет	запас, куб,м/га	количество, шт.	общая площадь, га					
<b>ТО</b>	1994	34	13	1,5	защитные	зеленые зоны	1	0,9					7Т62Тч1Дпв	Т6	45	27	36	ОСКП	С2П	0,7	3	410				
														Тч		27	40									
														Дпв		23	40									
<b>Ф</b>	2017	34	13	1,5	защитные	лесопарковые зоны	1	0,9					7Т62Тч1Дпв	Т6	68	27	36	ОСКП	С2П	0,7	3	410	1	0,9		
														Тч		27	40									
														Дпв		23	40									

Примечание:

ТО – таксационные описания

Ф – фактическая характеристика лесного насаждения

Исполнитель работ по проведению лесопатологического обследования:

Тугушев Э.Р.

Приложение 1.1

к акту лесопатологического обследования

Результаты проведения лесопатологических обследований насаждений за октябрь-месяц 2017 года.

Субъект РФ Саратовская область  
Участковое лесничество Марковское  
Лесничество(лесопарк) Марковское  
Урочище(лесная дача)

1	2	3	4	5	6	7	8	Таксационная характеристика									17	Распределение запаса насаждения по категориям состояния деревьев, % от запаса										29	30	31	32	33		34		
								9	10	11	12	13	14	15	16	18		19	20	21	22	23	24	25	26	27	28					30	31		32	вид
состав	порода	возраст	средняя высота, м	средний диаметр, см	тип леса	полнота	бонитет										запас, куб.га											Число деревьев на пробе, шт.	без признаков ослабления	ослабленные	сильно ослабленные			усыхающие		свежий сухостой
34	13	1,5	за-щит-ные	134	1	0,9	7Т62Тч1Д пв	Т6	45*	27	36	36	ОС КП	0,7	3	410	131	0	82	13	0	4	1	23	24	25	26	27	28	123	5	630	5	512		0,9
								Дпв		23	40						89	0	79	17	0	2	2						133	4	820	4	512			

Показатели, не соответствующие таксационному описанию отмечаются "\*" и "\*\*"

Примечание:

- Категория защитных лесов
- 134 лесопарковые зоны
- Признаки повреждения деревьев
- 123 Усыхание вершины свежее > 2/3 длины кроны
- 133 Усыхание вершины прошлых лет > 2/3 длины кроны
- Причины ослабления, повреждения
- 630 Внутривидовая конкуренция
- 820 Погодные условия
- Назначенные мероприятия (вид)
- 512 выборочная санитарная рубка

Исполнитель работ по проведению лесопатологического обследования:

Тугушев Э.Р. Подпись

Дата составления документа

Телефон

927-223-08-44

  
25.10.2017

**Ведомость перечета деревьев назначенных в рубку**

**ВРЕМЕННАЯ ПРОБНАЯ ПЛОЩАДЬ № 1**

Субъект Российской Федерации - Саратовская область

Лесничество (лесопарк) – Марксовское, Участковое лесничество Марксовское

Квартал 34 Выдел 13 Площадь 1,5 га,

Номер очага вредных организмов - Размер пробной площади – 0,9 га.

Таксационная характеристика:

Выдел 13. Тип леса – ОСКП; Состав – 7Тч2Т61Дпв

Возраст –45 лет; Бонитет - 3; Полнота 0,7;

Запас на га 410 куб.м. Возобновление -

Тип очага вредных организмов: эпизодический, хронический (подчеркнуть) -

Фаза развития очага вредных организмов: начальная, нарастания численности, собственно вспышка, кризис - (подчеркнуть)

Состояние лесного насаждения, намечаемые мероприятия - санитарное состояние неудовлетворительное, есть сухостойные деревья

Исполнитель работ по проведению лесопатологического обследования:

Ф.И.О. Тугушев Э.Р.

Подпись 

Дата составления документа 25.10.2014 Телефон: 927-223-08-44

## Ведомость перечета деревьев по количеству деревьев

Порода: Тополь белый

Ступени толщины , см	Количество деревьев по категориям состояния, штук																Всего деревьев по ступеням толщины	
	I	II	III	IV		V		VI			ветровал, бурелом			аварийные деревья			шт.	в т.ч. подлежат рубке, %
				НЗ	З	НЗ	З	НЗ	З	О	НЗ	З	О	НЗ	З	О		
1	2	3	4	5	6	7	8	9	10	11	12	13	14	15	16	17	18	19
20		2	2			3		1									8	3,0
24		3	1			1		3									8	3,0
28		6	1					1									8	0,8
32		6															6	
36		11	1			2											14	1,5
40		11	2														13	
44		16	2														18	
48		19	3														22	
52		12	3			1											16	0,8
56		3															3	
60		1				1											2	0,8
64		4	1														5	
68		3	1														4	
72		3															3	
76		1															1	
Итого,		101	17			8		5	0								131	
Итого,%		78	13			6		3									100%	9

Примечание: НЗ-незаселенное, З-заселенное, О- обработанное вредителями

## Ведомость перечета деревьев по запасу

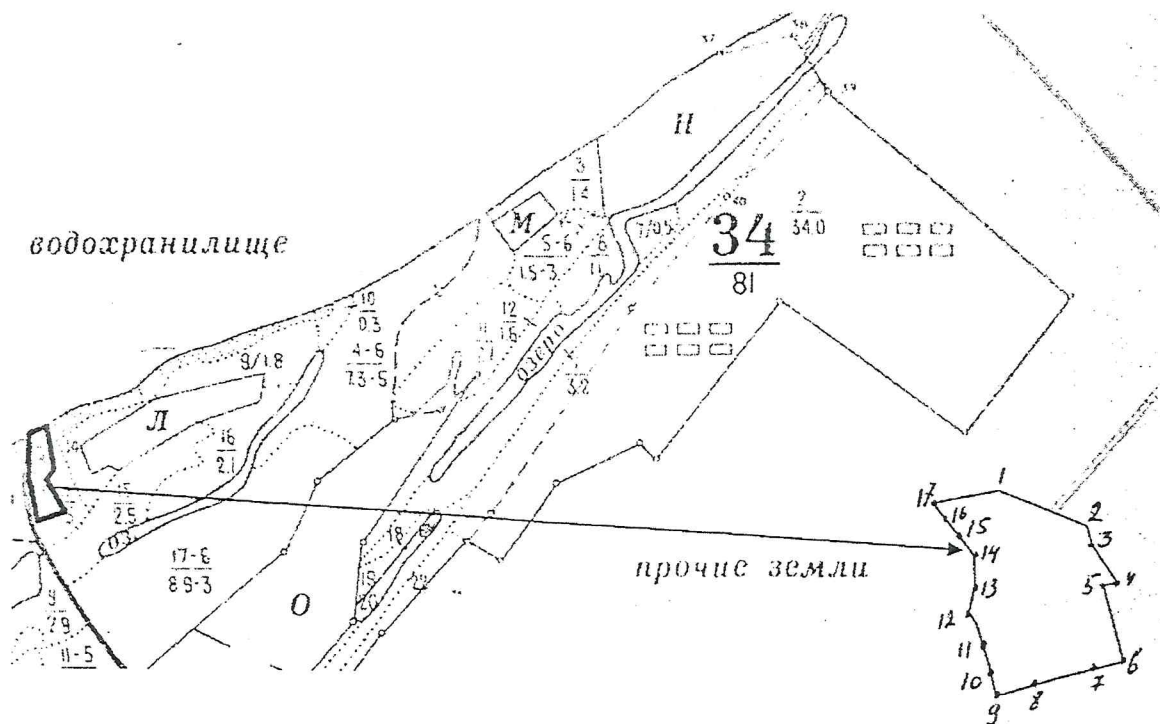
Порода: Тополь белый

Ступени толщины см	Количество деревьев по категориям состояния, кубометров																Всего деревьев по ступеням толщины	
	I	II	III	IV		V		VI			ветровал, бурелом			аварийные деревья			Куб.м	в т.ч. подлежат рубке, %
				НЗ	З	НЗ	З	НЗ	З	О	НЗ	З	О	НЗ	З	О		
1	2	3	4	5	6	7	8	9	10	11	12	13	14	15	16	17	18	19
20	0	0,56	0,56	0	0	0,84	0	0,28	0	0	0	0	0	0	0	0	2,24	0,5
24	0	1,29	0,43	0	0	0,43	0	1,29	0	0	0	0	0	0	0	0	3,44	0,7
28	0	3,72	0,62	0	0	0	0	0,62	0	0	0	0	0	0	0	0	4,96	0,3
32	0	5,16	0	0	0	0	0	0	0	0	0	0	0	0	0	0	5,16	0
36	0	12,32	1,12	0	0	2,24	0	0	0	0	0	0	0	0	0	0	15,68	0,9
40	0	15,62	2,84	0	0	0	0	0	0	0	0	0	0	0	0	0	18,46	0
44	0	28,16	3,52	0	0	0	0	0	0	0	0	0	0	0	0	0	31,68	0
48	0	41,23	6,51	0	0	0	0	0	0	0	0	0	0	0	0	0	47,74	0
52	0	30,84	7,71	0	0	2,57	0	0	0	0	0	0	0	0	0	0	41,12	1
56	0	8,97	0	0	0	0	0	0	0	0	0	0	0	0	0	0	8,97	0
60	0	3,5	0	0	0	3,5	0	0	0	0	0	0	0	0	0	0	7	1,4
64	0	15,88	3,97	0	0	0	0	0	0	0	0	0	0	0	0	0	19,85	0
68	0	13,35	4,45	0	0	0	0	0	0	0	0	0	0	0	0	0	17,8	0
72	0	14,79	0	0	0	0	0	0	0	0	0	0	0	0	0	0	14,79	0
76	0	5,58	0	0	0	0	0	0	0	0	0	0	0	0	0	0	5,58	0
Итого: м3.	0	201,0	31,7	0	0	9,58	0	2,19	0	0	0	0	0	0	0	0	244,47	
Итого,%	0	82,0	13,0			4,0		1,0									100%	5





Абрис участка  
М 1:10000



Номера	Координаты		Румбы линий	Длина, м
	N	E		
1	51°44'45.348	46°50'21.643		51
2	51°44'44.2656	46°50'23.917		18
3	51°44'43.6815	46°50'24.064		33
4	51°44'42.487	46°50'24.668		6
5	51°44'42.413	46°50'24.302		63
6	51°44'40.117	46°50'24.783		6
7	51°44'40.054	46°50'24.522		27
8	51°44'39.611	46°50'23.107		30
9	51°44'39.072	46°50'21.481		27
10	51°44'40.045	46°50'21.290		33
11	51°44'41.2438	46°50'20.998		12
12	51°44'41.609	46°50'20.796		24
13	51°44'42.472	46°50'20.967		24
14	51°44'43.378	46°50'20.983		12
15	51°44'43.801	46°50'20.730		33
16	51°44'43.866	46°50'20.679		30
17	51°44'44.971	46°50'19.916		

Условные обозначения:

 - пробная площадь квартал 34 выдел 13, площадь 0,9 га

Исполнитель работ по проведению лесопатологического исследования:

Тугушев Э.Р.

Подпись 

Дата составления документа: 25.10.2014 Телефон: 927-223-08-44

# ВЫПИСКА ИЗ ГОСУДАРСТВЕННОГО ЛЕСНОГО РЕЕСТРА

на « 27 » октября 2017г.

Орган государственной власти, осуществляющий ведение государственного лесного реестра на территории Саратовской области: **министерство природных ресурсов и экологии Саратовской области в лице первого заместителя министра - начальника управления лесного хозяйства Колдаева А.В.**

Правообладатель земель лесного фонда на территории Саратовской области: **министерство природных ресурсов и экологии Саратовской области** (согласно п. 11 Положения о министерстве природных ресурсов и экологии Саратовской области, утвержденного постановлением Правительства Саратовской области от 08 октября 2013 г. № 537-П «Вопросы министерства природных ресурсов и экологии Саратовской области» и п.п. 2 п.1 ст. 83 Лесного кодекса РФ)

**Заявитель: Министерство природных ресурсов и экологии Саратовской области** (во исполнении пункта 1.7 протокола совещания Департамента лесного хозяйства по Приволжскому федеральному округу, ФБУ «Рослесозащита» №01-05/3678 от 27.12.2016)

## Информация по запрашиваемому лесному участку:

Собственность: Российской Федерации

Категория земель: земли лесного фонда

## ХАРАКТЕРИСТИКА ЛЕСНОГО УЧАСТКА

Адрес (местоположение) лесного участка: Марковский район

Лесничество Марковское

Участковое лесничество Марковское

Общая площадь, га 0,9

Категория лесов Защитные

Категория защитности лесов леса, выполняющие функции защиты природных и иных объектов: лесопарковые зоны

Возможный вид использования Заготовка древесины

Таксационная характеристика лесного участка (по материалам лесоустройства 1994 г.):

№ квартала	№ выдела	Площадь, га	Состав	Возраст	Высота	Диаметр	Бонитет	Тип леса	ТУМ	Полнота	Запас м3/га
34	13	0,9	7Т62Тч1Дпв	45	27	36	3	ОСКП	С2П	0,7	410
<b>Итого:</b>		<b>0,9</b>									

Наименование, местонахождение юридического лица /ФИО физического лица/ - **лесопользователя (арендатора) / Документы – договор аренды лесного участка:**

Наименование лесничества	Номер /Дата заключения договора	Наименование лесопользователя	Номер учётной записи в ГЛР /Кадастровый номер лесного участка	Площадь участка, га	Местоположение (участковые лесничества, урочища, номера кварталов и выделов)
Марковское	№64/Р, от 06.06.2008	ОАО "Саратовнефтегаз"	31-2008-11 / 64:20:050301:8	3,5000	Марковское уч. л-во кв.№34 выд.№№9,13,14,15,16
Марковское	№ 328/Р, от 26.04.2016	ИП Тугушев Эльдар Расимович	175-2016-03 / 64:20:050301:545	1,1	Марковское уч. л-во, кв. 34, ч.в.8, 13

Особые отметки: нет. Акт лесопатологического обследования №006/16.

Первый заместитель министра-начальник управления лесного хозяйства

**Колдаев А.В.**

ФИО

27.10.2017

Дата

Подпись



МП

# Карта-схема расположения и границы лесного участка

Саратовская область

(субъект Российской Федерации, муниципальное образование)

Лесничество (лесопарк) **Марксовское**

(название)

Участковое лесничество **Марксовское**, квартал 34

(название)

Собственность - Российской Федерации;



Первый заместитель  
министра - начальник  
управления лесного  
хозяйства

**Колдаев А.В.**

ФИО

27.10.2017

Дата

Подпись



Приложение 2  
к приказу Минприроды России  
от 16.09.2016 N 480

УТВЕРЖДАЮ:

Первый заместитель министра – начальник  
управления лесного хозяйства  
министерства природных ресурсов  
и экологии Саратовской области

 Колдаев А. В.

« 31 » октября 2017 г.

Акт

лесопатологического обследования N 007/16

лесных насаждений Марковского лесничества (лесопарка)  
Саратовская область (субъект Российской Федерации)

Способ лесопатологического обследования: 1. Визуальный

2. Инструментальный

Место проведения:

Участковое лесничество	Урочище (дача)	Квартал (кварталы)	Выдел (выделы)	Площадь, га
Марковское		33	10	0,5

Лесопатологическое обследование проведено на общей площади - 0,5га.

2. Инструментальное обследование лесного участка. "\*"

2.1. Фактическая таксационная характеристика лесного насаждения  
соответствует (не соответствует) (нужное подчеркнуть) таксационному описанию. Причины  
несоответствия: Длительный период после лесоустройства.

Ведомость лесных участков с выявленными несоответствиями таксационным описаниям приведена  
в приложении 1 к Акту.

2.2. Состояние насаждений: с нарушенной устойчивостью

с утраченной устойчивостью

причины повреждения: погодные условия, внутривидовая конкуренция

Заселено (отработано) стволовыми вредителями:

Вид вредителя	Порода	Встречаемость (%)	Степень заселения лесного
-	-	-	-

Повреждено огнем:

Вид пожара	Порода	Состояние корневых лап		Состояние корневой шейки		Подсушивание луба	
		процент поврежденных огнем корней	процент деревьев с данным повреждением	ожог корневой шейки по окружности (1/4; 2/4; 3/4; более 3/4)	процент деревьев с данным повреждением	по окружности (1/4; 2/4; 3/4; более 3/4)	процент деревьев с данным повреждением
-	-	-	-	-	-	-	-

Поражено болезнями:

Вид болезни	Порода	Встречаемость (% пораженных деревьев)	Степень поражения лесного насаждения (слабая, средняя, сильная)
-	-	-	-

2.3. Выборке подлежит 5 % деревьев, в том числе: ослабленных \_\_\_% (причины назначения) \_\_\_\_\_; сильно ослабленных \_\_\_% (причины назначения) \_\_\_\_\_; усыхающих \_\_\_% (причины назначения) \_\_\_\_\_ свежего сухостоя 4 %, в том числе: свежего ветровала \_\_\_%; свежего бурелома \_\_\_%; старого ветровала \_\_\_%; в том числе: старого бурелома \_\_\_%; старого сухостоя 1 %; аварийных \_\_\_%.

2.4. Полнота лесного насаждения после уборки деревьев, подлежащих рубке, составит 0,3 Критическая полнота для данной категории лесных насаждений не лимитируется.

## ЗАКЛЮЧЕНИЕ

С целью предотвращения негативных процессов или снижения ущерба от их воздействия назначено:

Участковое лесничество	Урочище (дача)	Квартал	Выдел	Площадь, выдела, га	Вид мероприятия	Площадь, мероприятия, га	Порода	Запас на выдел, куб. м	Крайние сроки проведения
Марксовское		33	10	1,3	ВСР	0,5	Дпн	100	2018 г

Ведомость перечета деревьев, назначенных в рубку, и абрис лесного участка прилагаются (приложение 2 и 3 к Акту).

Меры по обеспечению возобновления: очистка лесосеки от порубочных остатков

Мероприятия, необходимые для предупреждения повреждения или поражения:

смежных насаждений: своевременное проведение намечаемой рубки и вывоза заготовленной древесины, сбор и сжигание порубочных остатков.

Сведения для расчета степени повреждения:

год образования старого сухостоя : в период с 2010 по 2017 гг;


основная причина повреждения древесины : -

Дата проведения обследования: 25.10.2017г.

Исполнитель работ по проведению лесопатологического обследования:

Халепов А.С.

Подпись \_\_\_\_\_



Приложение №1  
к акту лесопатологического обследования

**Ведомость лесных участков с выявленными несоответствиями таксационным описаниям**

Источник данных	Год проведения лесосурействва	Номер квартала	Номер выдела	Площадь выдела, га	Целевое назначение лесов	Категория защитных лесов	Номер лесопатологического выдела, га	Площадь лесопатологического выдела, га	Таксационная характеристика										Заложено пробных площадей			
									состав	порода	возраст, лет	средняя высота, м	средний диаметр, см	тип леса	тип условий	местопроизрастания	полнота	бонитет	запас, куб,м/га	количество, шт.	общая площадь, га	
<b>ТО</b>	1994	33	10	1,3	защитные	нерестовые полосы	10	0,5	5Дпн5Тч	Дпн	60	15	32	ДКЛ	Д2_3П	0,3	4	80	-	-	-	-
<b>Ф</b>	2017	33	10	1,3	защитные	леса, расположенные в водоохраных зонах	10	0,5	5Дпн5Тч	Дпн	83	15	32	ДКЛ	Д2_3П	0,3	4	80	1	0,5	0,5	0,5

Примечание:

ТО – таксационные описания  
Ф – фактическая характеристика лесного насаждения

Исполнитель работ по проведению лесопатологического обследования:

Халепо А.С. 

Приложение 1.1  
к акту лесопатологического обследования

Результаты проведения лесопатологических обследований насаждений за октябрь месяц 2017 года.

Субъект РФ Саратовская область  
Участковое лесничество Марксовское

Лесничество(лесопарк) Марксовское  
Урочище(лесная дача)

Номер квартала	Номер выдела	Площадь, га	Целевое назначение лесов	Категория защитных лесов	Номер лесопатологического выдела	Площадь лесопатологического выдела, га	Таксационная характеристика								Число деревьев на проб, шт.	Распределение запаса насаждения по категориям состояния деревьев, % от запаса										Признаки повреждения деревьев	Доля поврежденных деревьев %	Причины ослабления, повреждения	Подлежит рубке, %	Назначенные мероприятия				
							состав	попада	возраст	средняя высота, м	средний диаметр, см	тип леса	плотота	фонитет		запас, куб.га	без признаков ослабления	ослабленные	сильно ослабленные	усыхающие	свежий сухостой	старый сухостой	свежий ветровал	старый ветровал	свежий бурелом					старый бурелом	аварийные деревья	вид	площадь, га	
1	2	3	4	5	6	7	8	9	10	11	12	13	14	15	16	17	18	19	20	21	22	23	24	25	26	27	28	29	30	31	32	33	34	
33	10	1,3	защитные	120	2	0,5	5Дпн 5Тч	Дпн Тч	60*	15	32	ДК Л	0,3	4	80	58		82	9	4	4	1					133	5	820	5	512	0,5		

Показатели, не соответствующие таксационному описанию отмечаются "\*\*"

**Примечание:**

- Категория защитных лесов
- 120 Леса, расположенные в водоохраных зонах
- Признаки повреждения деревьев
- 133 Усыхание вершины прошлых лет > 2/3 длины кроны
- Причины ослабления, повреждения
- 630 Внутривидовая конкуренция
- 820 Погодные условия
- Назначенные мероприятия (вид)
- 512 выборочная санитарная рубка

Исполнитель работ по проведению лесопатологического обследования:

Халепо А.С. Подпись 

Дата составления документа 25.10.2017г.

Телефон 8-962-624-00-01

**Ведомость перечета деревьев назначенных в рубку**

**ВРЕМЕННАЯ ПРОБНАЯ ПЛОЩАДЬ № 2**

Субъект Российской Федерации - Саратовская область

Лесничество (лесопарк) – Марксовское, Участковое лесничество Марксовское

Квартал 33 Выдел 10 Площадь 1,3 га,

Номер очага вредных организмов - Размер пробной площади – 0,5 га.

Таксационная характеристика:

Выдел 10. Тип леса – ДКЛ; Состав – 5Дпн5Тч

Возраст –60 лет; Бонитет - 4; Полнота 0,3;

Запас на га 80 куб.м. Возобновление -

Тип очага вредных организмов: эпизодический, хронический (подчеркнуть) -

Фаза развития очага вредных организмов: начальная, нарастания численности, собственно вспышка, кризис - (подчеркнуть)

Состояние лесного насаждения, намечаемые мероприятия - санитарное состояние неудовлетворительное, есть сухостойные деревья

Исполнитель работ по проведению лесопатологического обследования:

Ф.И.О. Халепо А.С.

Подпись



Дата составления документа 25.10.2017 г. Телефон: 8-962-624-00-01



## Ведомость перечета деревьев по количеству деревьев

Порода: Дуб пойменный низкоствольный

Ступени толщины см	Количество деревьев по категориям состояния, штук																Всего деревьев по ступеням толщины	
	I	II	III	IV		V		VI			встровал, бурелом			аварийные деревья			шт.	в т.ч. подлежат рубке, %
				НЗ	З	НЗ	З	НЗ	З	О	НЗ	З	О	НЗ	З	О		
1	2	3	4	5	6	7	8	9	10	11	12	13	14	15	16	17	18	19
16								1									1	1,6
20		2															2	
24		2		1				1									4	1,6
28		5		1													6	
32		7															7	
36		9	2	2		1											14	1,6
40		6															6	
44		5				1											6	1,6
48		6	2														8	
52		2															2	
56		1															1	
60		1															1	
64																	0	
Итого, шт		46	4	4		2		2									58	
Итого,%		80	7	6	0	3	0	3		0							100%	6

Примечание: НЗ-незаселенное, З-заселенное, О-отработанное вредителями

## Ведомость перечета деревьев по запасу

Порода: Дуб пойменный низкоствольный

Ступени толщины см	Количество деревьев по категориям состояния, кубометров																Всего деревьев по ступеням толщины	
	I	II	III	IV		V		VI			встровал, бурелом			аварийные деревья			Куб.м	в т.ч. под- лежат рубке, %
				НЗ	З	НЗ	З	НЗ	З	О	НЗ	З	О	НЗ	З	О		
1	2	3	4	5	6	7	8	9	10	11	12	13	14	15	16	17	18	19
16	0	0	0	0	0	0	0	0,14	0	0	0	0	0	0	0	0	0,14	0,20
20	0	0,48	0	0	0	0	0	0	0	0	0	0	0	0	0	0	0,48	
24	0	0,76	0	0,38	0	0	0	0,38	0	0	0	0	0	0	0	0	1,52	0,60
28	0	2,8	0	0,56	0	0	0	0	0	0	0	0	0	0	0	0	3,36	
32	0	5,39	0	0	0	0	0	0	0	0	0	0	0	0	0	0	5,39	
36	0	9,18	2,04	2,04	0	1,02	0	0	0	0	0	0	0	0	0	0	14,28	1,50
40	0	7,8	0	0	0	0	0	0	0	0	0	0	0	0	0	0	7,8	
44	0	7,9	0	0	0	1,58	0	0	0	0	0	0	0	0	0	0	9,48	2,3
48	0	11,4	3,8	0	0	0	0	0	0	0	0	0	0	0	0	0	15,2	
52	0	4,5	0	0	0	0	0	0	0	0	0	0	0	0	0	0	4,5	
56	0	2,62	0	0	0	0	0	0	0	0	0	0	0	0	0	0	2,62	
60	0	3,03	0	0	0	0	0	0	0	0	0	0	0	0	0	0	3,03	
64	0	0	0	0	0	0	0	0	0	0	0	0	0	0	0	0	0	
Итого: м3.	0	55,86	5,84	2,98	0	2,6	0	0,52	0	0	0	0	0	0	0	0	67,80	
Итого,%	0	82	9	4	0	4	0	1	0	0	0	0	0	0	0	0	100%	5,00

**Ведомость перечета деревьев  
по количеству деревьев**

Порода: Тополь

Ступени толщины, см	Количество деревьев по категориям состояния, штук																Всего деревьев по ступеням толщины	
	I	II	III	IV		V		VI			ветровал, бурелом			аварийные деревья			шт.	в т.ч. подлежат рубке, %
				НЗ	З	НЗ	З	НЗ	З	О	НЗ	З	О	НЗ	З	О		
1	2	3	4	5	6	7	8	9	10	11	12	13	14	15	16	17	18	19
16	1																1	
20	4																4	
24	2																2	
28	2																2	
32	2																2	
36	5																5	
40	1																1	
44	1	2															3	
48	1																1	
Итого, шт	19	2															21	
Итого,%	90	10															100%	

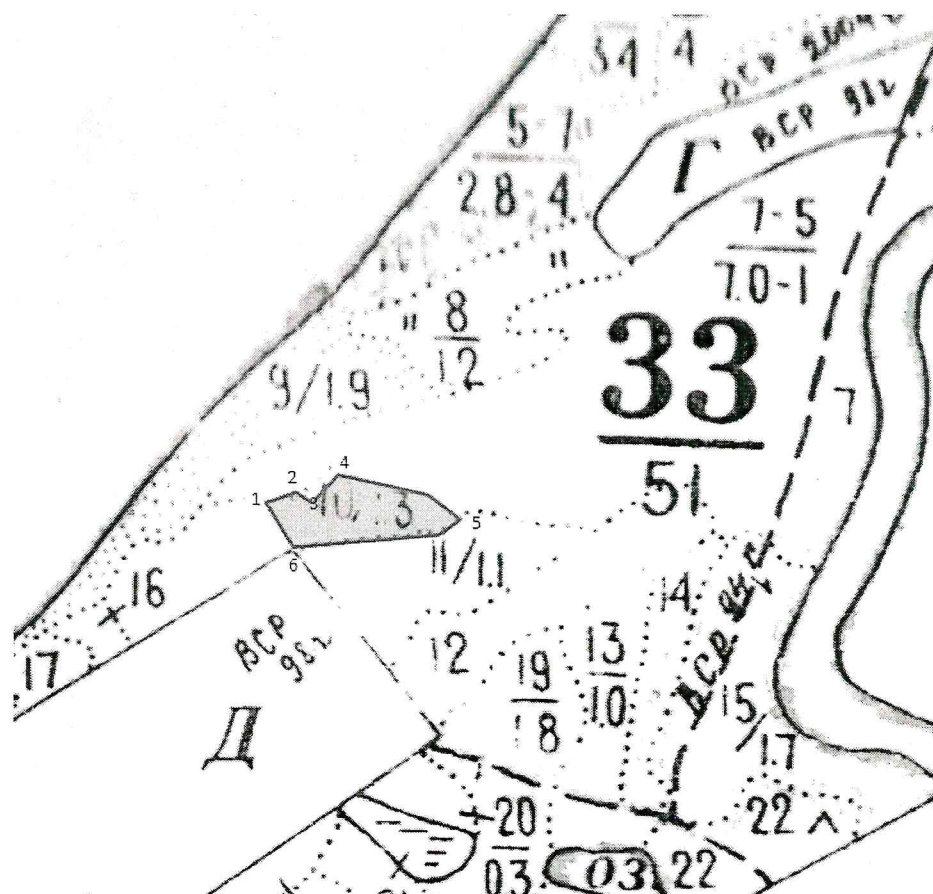
Примечание: НЗ-незаселенное, З-заселенное, О- отработанное вредителями

**Ведомость перечета деревьев  
по запасу**

Порода: Тополь

Ступени толщины, см	Количество деревьев по категориям состояния, кубометров																Всего деревьев по ступеням толщины	
	I	II	III	IV		V		VI			ветровал, бурелом			аварийные деревья			Куб.м	в т.ч. под- лежат рубке, %
				НЗ	З	НЗ	З	НЗ	З	О	НЗ	З	О	НЗ	З	О		
1	2	3	4	5	6	7	8	9	10	11	12	13	14	15	16	17	18	19
16	0,14	0															0,14	
20	0,96	0															0,96	
24	0,74	0															0,74	
28	1,12	0															1,12	
32	1,52	0															1,52	
36	4,95	0															4,95	
40	1,33	0															1,33	
44	1,64	3,28															4,92	
48	2,02	0															2,02	
Итого: м3.	14,4	3,28															17,7	
Итого,%	82,0	18,0															100%	0,00

Абрис участка  
М 1:10000



Номера	Координаты	Румбы линий	Длина, м
1-2		СВ-73 <sup>0</sup>	27
2-3		ЮВ-48 <sup>0</sup>	34
3-4		СВ-42 <sup>0</sup>	67
4-5		ЮВ-46 <sup>0</sup>	162
5-6		ЮЗ-78 <sup>0</sup>	203
6-1		СЗ-40 <sup>0</sup>	78

Условные обозначения:

 - пробная площадь квартал 33 выдел 10, площадь 0,5 га

Исполнитель работ по проведению лесопатологического исследования:

Халепо А.С.

Подпись 

Дата составления документа: 25.10.2017 г.

Телефон 8-962-624-00-01

# ВЫПИСКА ИЗ ГОСУДАРСТВЕННОГО ЛЕСНОГО РЕЕСТРА

на « 27 » октябрь 2017г.

Орган государственной власти, осуществляющий ведение государственного лесного реестра на территории Саратовской области: **министерство природных ресурсов и экологии Саратовской области в лице первого заместителя министра - начальника управления лесного хозяйства Колдаева А.В.**

Правообладатель земель лесного фонда на территории Саратовской области: **министерство природных ресурсов и экологии Саратовской области** (согласно п. 11 Положения о министерстве природных ресурсов и экологии Саратовской области, утвержденного постановлением Правительства Саратовской области от 08 октября 2013 г. № 537-П «Вопросы министерства природных ресурсов и экологии Саратовской области» и п.п. 2 п.1 ст. 83 Лесного кодекса РФ)

**Заявитель: Министерство природных ресурсов и экологии Саратовской области** (во исполнении пункта 1.7 протокола совещания Департамента лесного хозяйства по Приволжскому федеральному округу, ФБУ «Рослесозащита» №01-05/3678 от 27.12.2016)

### Информация по запрашиваемому лесному участку:

Собственность: Российской Федерации

Категория земель: земли лесного фонда

### ХАРАКТЕРИСТИКА ЛЕСНОГО УЧАСТКА

Адрес (местоположение) лесного участка: Марковский район

Лесничество	Марковское
Участковое лесничество	Марковское
Общая площадь, га	<b>0,5</b>
Категория лесов	Защитные
Категория защитности лесов	леса, расположенные в водоохраных зонах
Возможный вид использования	Заготовка древесины

Таксационная характеристика лесного участка (по материалам лесоустройства 1994 г.):

№ квартала	№ выдела	Площадь, га	Состав	Возраст	Высота	Диаметр	Бонитет	Тип леса	ТУМ	Полнота	Запас м3/га
33	ч10	0,5	5Дпн5Тч	60	15	32	4	ДКЛ	Д2_3П	0,3	80
<b>Итого:</b>		<b>0,5</b>									

Наименование, местонахождение юридического лица /ФИО физического лица/ - **лесопользователя (арендатора) / Документы – договор аренды лесного участка:**

Номер /Дата заключения договора	Наименование лесопользователя	Номер учётной записи в ГЛР /Кадастровый номер лесного участка	Площадь участка, га	Местоположение (участковые лесничества, урочища, номера кварталов и выделов)
№ 207/Р от 18.08.2015	Физическое лицо	163-2015-06 / 64:20:000000:3284	3,8000	Марковское уч.л-во, кв.33, ч.в. 7,8,10,11
№ 249/П от 06.12.2016	ООО "Волжский Берег"	177-2016-12 / 64:20:050301:556	1,2580	Марковское уч.л-во, кв. 33, ч.в.9,10

Особые отметки: нет. Акт лесопатологического обследования №007/16.

Первый заместитель министра-начальник управления лесного хозяйства

**Колдаев А.В.**

ФИО

27.10.2017 Подпись

Дата



# Карта-схема расположения и границы лесного участка

Саратовская область

(субъект Российской Федерации, муниципальное образование)

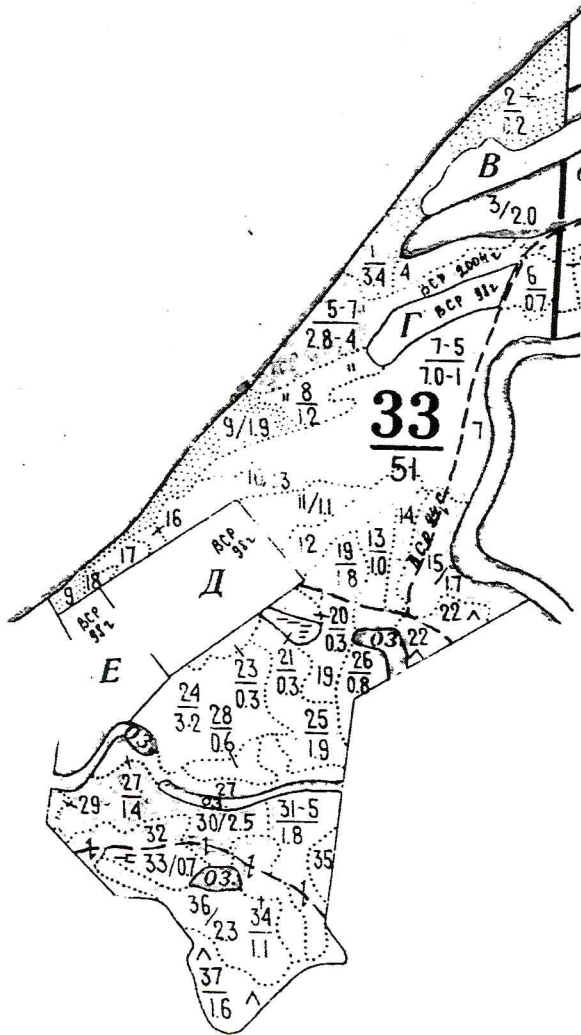
Лесничество (лесопарк) **Марковское**

(название)

Участковое лесничество **Марковское**, квартал 33

(название)

Собственность - Российской Федерации;



Первый заместитель министра -  
начальник управления лесного  
хозяйства

**Колдаев А.В.**

ФИО

27.10.2017

Дата

Подпись



Приложение 2  
к приказу Минприроды России  
от 16.09.2016 N 480

УТВЕРЖДАЮ:

Первый заместитель министра – начальник  
управления лесного хозяйства  
министерства природных ресурсов  
и экологии Саратовской области

 Колдаев А. В.

« 31 » октября 2017 г.

Акт  
лесопатологического обследования N 008/16

лесных насаждений Марковского лесничества (лесопарка)  
Саратовская область (субъект Российской Федерации)

Способ лесопатологического обследования: 1. Визуальный   
2. Инструментальный

Место проведения:

Участковое лесничество	Урочище (дача)	Квартал (кварталы)	Выдел (выделы)	Площадь, га
Марковское		33	11	1,0

Лесопатологическое обследование проведено на общей площади – 1,0 га.

2. Инструментальное обследование лесного участка. "\*"

2.1. Фактическая таксационная характеристика лесного насаждения  
соответствует (не соответствует) (нужное подчеркнуть) таксационному описанию. Причины  
несоответствия: Длительный период после лесоустройства.

Ведомость лесных участков с выявленными несоответствиями таксационным описаниям приведена  
в приложении 1 к Акту.

2.2. Состояние насаждений: с нарушенной устойчивостью

с утраченной устойчивостью

причины повреждения: погодные условия, внутривидовая конкуренция

Заселено (отработано) стволовыми вредителями:

Вид вредителя	Порода	Встречаемость (%)	Степень заселения лесного
-	-	-	-

Повреждено огнем:

Вид пожара	Порода	Состояние корневых лап		Состояние корневой шейки		Подсушивание луба	
		процент поврежденных огнем корней	процент деревьев с данным повреждением	ожог корневой шейки по окружности (1/4; 2/4; 3/4; более 3/4)	процент деревьев с данным повреждением	по окружности (1/4; 2/4; 3/4; более 3/4)	процент деревьев с данным повреждением
-	-	-	-	-	-	-	-

Поражено болезнями:

Вид болезни	Порода	Встречаемость (% пораженных деревьев)	Степень поражения лесного насаждения (слабая, средняя, сильная)
-	-	-	-

2.3. Выборке подлежит 7 % деревьев, в том числе: ослабленных \_\_\_\_% (причины назначения) \_\_\_\_\_; сильно ослабленных \_\_\_\_% (причины назначения) \_\_\_\_\_; усыхающих \_\_\_\_% (причины назначения) \_\_\_\_\_ свежего сухостоя 5 %, в том числе: свежего ветровала \_\_\_\_%; свежего бурелома \_\_\_\_%; старого ветровала \_\_\_\_%; в том числе: старого бурелома \_\_\_\_%; старого сухостоя 2 %; аварийных \_\_\_\_%.

2.4. Полнота лесного насаждения после уборки деревьев, подлежащих рубке, составит 0,6 Критическая полнота для данной категории лесных насаждений не лимитируется.

## ЗАКЛЮЧЕНИЕ

С целью предотвращения негативных процессов или снижения ущерба от их воздействия назначено:

Участковое лесничество	Урочище (дача)	Квартал	Выдел	Площадь, выдела, га	Вид мероприятия	Площадь, мероприятия, га	Порода	Запас на выдел, куб. м	Крайние сроки проведения
Марксовское		33	11	1,1	ВСП	1,0	Дпн	200	2018 г

Ведомость перечета деревьев, назначенных в рубку, и абрис лесного участка прилагаются (приложение 2 и 3 к Акту).

Меры по обеспечению возобновления: очистка лесосеки от порубочных остатков

Мероприятия, необходимые для предупреждения повреждения или поражения:

смежных насаждений: своевременное проведение намечаемой рубки и вывоза заготовленной древесины, сбор и сжигание порубочных остатков.

Сведения для расчета степени повреждения:

год образования старого сухостоя : в период с 2010 по 2017 гг;


основная причина повреждения древесины :-

Дата проведения обследования: 25.10.2017г.

Исполнитель работ по проведению лесопатологического обследования:

Халепо А.С..

Подпись \_\_\_\_\_



**Ведомость перечета деревьев назначенных в рубку**

**ВРЕМЕННАЯ ПРОБНАЯ ПЛОЩАДЬ № 3**

Субъект Российской Федерации - Саратовская область

Лесничество (лесопарк) – Марксовское, Участковое лесничество Марксовское

Квартал 33 Выдел 11 Площадь 1,1 га,

Номер очага вредных организмов - Размер пробной площади – 1,0 га.

Таксационная характеристика:

Выдел 11. Тип леса – ДКЛ; Состав – 10Дпн

Возраст –70 лет; Бонитет - 3; Полнота 0,6;

Запас на га 180 куб.м. Возобновление -

Тип очага вредных организмов: эпизодический, хронический (подчеркнуть) -

Фаза развития очага вредных организмов: начальная, нарастания численности, собственно  
вспышка, кризис - (подчеркнуть)

Состояние лесного насаждения, намечаемые мероприятия - санитарное состояние  
неудовлетворительное, есть сухостойные деревья

Исполнитель работ по проведению лесопатологического обследования:

Ф.И.О. Халепо А.С.

Подпись 

Дата составления документа 25.10.2017 г. Телефон: 8-962-624-00-01



Приложение №1  
к акту лесопатологического обследования

Ведомость лесных участков с выявленными несоответствиями таксационным описаниям

Источник данных	Год проведения лесоустройства	Номер квартала	Номер выдела	Площадь выдела, га	Целевое назначение лесов	Категория защитных лесов	Номер лесопатологического выдела, га	Площадь лесопатологического выдела, га	Таксационная характеристика	Заложено пробных площадей													
										количество, шт.	общая площадь, га												
ТО	1994	33	11	1,1	защитные	нерестовые полосы	11	1,0	состав	Дпн	10Дпн	36	20	70	20	36	ДКЛ	Д2_3П	0,6	3	180	-	-
Ф	2017	33	11	1,1	защитные	леса, расположенные в водоохраных зонах	11	1,0	состав	Дпн	10Дпн	36	20	93	20	36	ДКЛ	Д2_3П	0,6	3	180	1	1,0

Примечание:

ТО – таксационные описания  
Ф – фактическая характеристика лесного насаждения

Исполнитель работ по проведению лесопатологического обследования:

Халепо А.С.

Приложение 1.1  
к акту лесопатологического обследования

Результаты проведения лесопатологических обследований насаждений за октябрь месяц 2017 года.

Субъект РФ Саратовская область Лесничество(лесопарк) Марковское  
Участковое лесничество Марковское Урочище(лесная дача)


Номер квартала	Номер выдела	Площадь, га	Целевое назначение лесов	Категория защитных лесов	Номер лесопатологического выдела	Площадь лесопатологического выдела, га	Таксационная характеристика								Число деревьев на пробе, шт.	Распределение запаса насаждения по категориям состояния деревьев, % от запаса										Признаки повреждения деревьев	Доля поврежденных деревьев в %	Причины ослабления, повреждения	Подлежит рубке, %	Назначенные мероприятия			
							состав	порода	возраст	средняя высота, м	средний диаметр, см	тип леса	полнота	бонитет		запас, куб./га	без признаков ослабления	ослабленные	сильно ослабленные	усыхающие	свежий сухостой	старый сухостой	свежий ветровал	старый ветровал	свежий бурелом					старый бурелом	аварийные деревья	вид	площадь, га
1	2	3	4	5	6	7	8	9	10	11	12	13	14	15	16	17	18	19	20	21	22	23	24	25	26	27	28	29	30	31	32	33	34
33	11	1,1	защитные	120	3	1,0	10Дп Н	Дпн	70*	20	36	ДК Л	0,6	3	180	135	85	6	2	5	2	2	23	24	25	26	27	28	114	7	7	512	1,0

Показатели, не соответствующие таксационному описанию отмечаются "\*"

**Примечание:**

- 120 Леса, расположенные в водоохраных зонах
- Категория защитных лесов
- Признаки повреждения деревьев
- 133 Усыхание вершины прошлых лет > 2/3 длины кроны
- 123 Усыхание вершины свежее > 2/3 длины кроны
- 114 Усыхание > 3/4 ветвей в кроне прошлых лет
- Причины ослабления, повреждения
- 820 Погодные условия
- Назначенные мероприятия (вид)
- 512 выборочная санитарная рубка

Исполнитель работ по проведению лесопатологического обследования:

Халепов А.С. Подпись  25.10.2017г. Телефон 8-962-624-00-01

## Ведомость перечета деревьев по количеству деревьев

Порода: Дуб пойменный низкоствольный

Ступени толщины	Количество деревьев по категориям состояния, штук																Всего деревьев по ступеням толщины	
	I	II	III	IV		V		VI			ветровал, бурелом			аварийные деревья			штук	в т.ч. подлежат рубке, %
см				НЗ	З	НЗ	З	НЗ	З	О	НЗ	З	О	НЗ	З	О		
1	2	3	4	5	6	7	8	9	10	11	12	13	14	15	16	17	18	19
16		1				1											2	0,7
20		2															2	0,0
24		6		1		6											13	5,0
28		16				3											19	2,0
32		18	1			1		3									23	3,0
36		24	2	1		1											28	0,7
40		22	4	1		1											28	0,7
44		12															12	
48		2															2	
52		1															1	
56		1															1	
60		2															2	
64		2															2	
Итого, шт		109	7	3		13		3	0								135	
Итого,%		80	6	2		10		2									100%	12

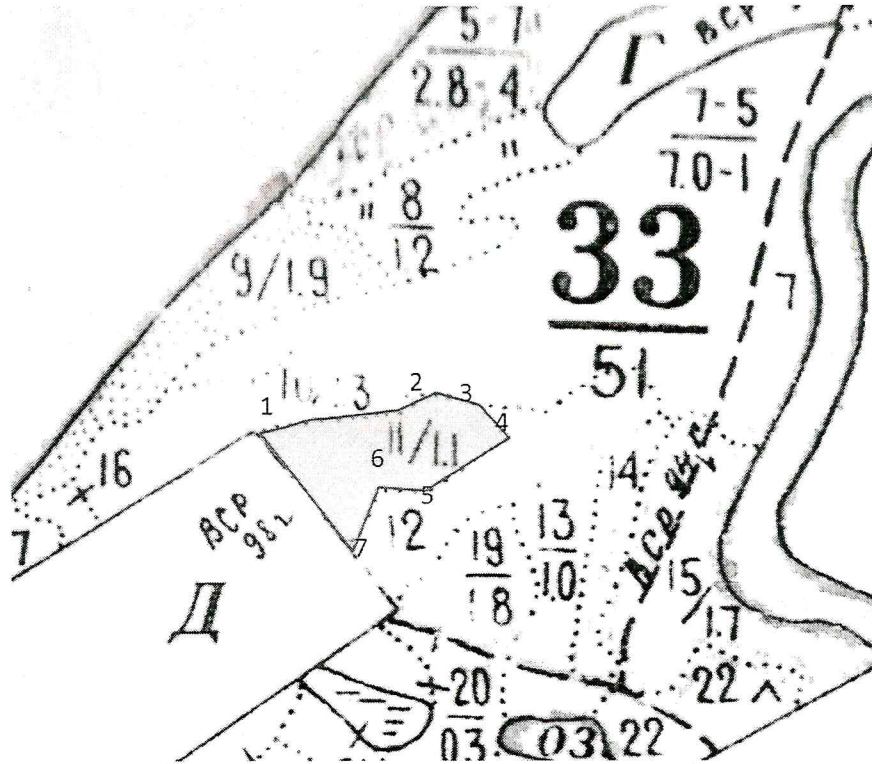
Примечание: НЗ-незаселенное, З-заселенное, О-отработанное вредителями

## Ведомость перечета деревьев по запасу

Порода: Дуб пойменный низкоствольный

Ступени толщины	Количество деревьев по категориям состояния, кубометров																Всего деревьев по ступеням толщины	
	I	II	III	IV		V		VI			ветровал, бурелом			аварийные деревья			Куб.м	в т.ч. под- лежат рубке, %
см				НЗ	З	НЗ	З	НЗ	З	О	НЗ	З	О	НЗ	З	О		
1	2	3	4	5	6	7	8	9	10	11	12	13	14	15	16	17	18	19
16	0	0,14	0	0	0	0,14	0	0	0	0	0	0	0	0	0	0	0,28	0,1
20	0	0,48	0	0	0	0	0	0	0	0	0	0	0	0	0	0	0,48	0,0
24	0	2,28	0	0,38	0	2,28	0	0	0	0	0	0	0	0	0	0	4,94	1,6
28	0	8,96	0	0	0	1,68	0	0	0	0	0	0	0	0	0	0	10,64	1,0
32	0	13,86	0,77	0	0	0,77	0	2,31	0	0	0	0	0	0	0	0	17,71	2,2
36	0	24,48	2,04	1,02	0	1,02	0	0	0	0	0	0	0	0	0	0	28,56	0,7
40	0	28,6	5,2	1,3	0	1,3	0	0	0	0	0	0	0	0	0	0	36,4	1,0
44	0	18,96	0	0	0	0	0	0	0	0	0	0	0	0	0	0	18,96	
48	0	3,8	0	0	0	0	0	0	0	0	0	0	0	0	0	0	3,8	
52	0	2,25	0	0	0	0	0	0	0	0	0	0	0	0	0	0	2,25	
56	0	2,62	0	0	0	0	0	0	0	0	0	0	0	0	0	0	2,62	
60	0	6,06	0	0	0	0	0	0	0	0	0	0	0	0	0	0	6,06	
64	0	6,06	0	0	0	0	0	0	0	0	0	0	0	0	0	0	6,06	
Итого: м3.	0	118,6	8,01	2,7	0	7,19	0	2,31	0	0	0	0	0	0	0	0	138,76	
Итого,%	0,0	85,0	6,0	2,0	0,0	5,0	0,0	2,0	0	0	0	0	0	0			100%	7,00

Абрис участка  
М 1:10000



Номера	Координаты	Румбы линий	Длина, м
1-2		СВ-72 <sup>0</sup>	231
2-3		ЮВ-14 <sup>0</sup>	41
3-4		ЮВ-81 <sup>0</sup>	46
4-5		ЮЗ-62 <sup>0</sup>	109
5-6		СЗ-17 <sup>0</sup>	65
6-7		ЮЗ-49 <sup>0</sup>	83
7-1		СЗ-55 <sup>0</sup>	176

Условные обозначения:

 - пробная площадь квартал 33 выдел 11, площадь 1,0 га

Исполнитель работ по проведению лесопатологического исследования:

Халепо А.С.

Подпись



Дата составления документа: 25.10.2017 г.

Телефон 8-962-624-00-01

# ВЫПИСКА ИЗ ГОСУДАРСТВЕННОГО ЛЕСНОГО РЕЕСТРА

на «27» октября 2017г.

Орган государственной власти, осуществляющий ведение государственного лесного реестра на территории Саратовской области: **министерство природных ресурсов и экологии Саратовской области в лице первого заместителя министра - начальника управления лесного хозяйства Колдаева А.В.**

Правообладатель земель лесного фонда на территории Саратовской области: **министерство природных ресурсов и экологии Саратовской области** (согласно п. 11 Положения о министерстве природных ресурсов и экологии Саратовской области, утвержденного постановлением Правительства Саратовской области от 08 октября 2013 г. № 537-П «Вопросы министерства природных ресурсов и экологии Саратовской области» и п.п. 2 п.1 ст. 83 Лесного кодекса РФ)

**Заявитель: Министерство природных ресурсов и экологии Саратовской области** (во исполнении пункта 1.7 протокола совещания Департамента лесного хозяйства по Приволжскому федеральному округу, ФБУ «Рослесозащита» №01-05/3678 от 27.12.2016)

### Информация по запрашиваемому лесному участку:

Собственность: Российской Федерации

Категория земель: земли лесного фонда

### ХАРАКТЕРИСТИКА ЛЕСНОГО УЧАСТКА

Адрес (местоположение) лесного участка: Марковский район

Лесничество	Марковское
Участковое лесничество	Марковское
Общая площадь, га	<b>1,0</b>
Категория лесов	Защитные
Категория защитности лесов	леса, расположенные в водоохранных зонах
Возможный вид использования	Заготовка древесины

Таксационная характеристика лесного участка (по материалам лесоустройства 1994 г.):

№ квартала	№ выдела	Площадь, га	Состав	Возраст	Высота	Диаметр	Бонитет	Тип леса	ТУМ	Полнота	Запас м3/га
33	ч11	1,0	10Дпн	70	20	36	3	ДКЛ	Д2 ЗП	0,6	180
<b>Итого:</b>		<b>1,0</b>									

Наименование, местонахождение юридического лица /ФИО физического лица/ - **лесопользователя (арендатора) / Документы – договор аренды лесного участка:**

Номер /Дата заключения договора	Наименование лесопользователя	Номер учётной записи в ГЛР /Кадастровый номер лесного участка	Площадь участка, га	Местоположение (участковые лесничества, урочища, номера кварталов и выделов)
№ 206/Р от 18.08.2015	ООО "Волжский Берег"	162-2015-06 / 64:20:000000:3925	0,2000	Марковское уч.л-во, кв. 33, ч.в.7,11
№ 207/Р от 18.08.2015	Физическое лицо	163-2015-06 / 64:20:000000:3284	3,8000	Марковское уч.л-во, кв.33, ч.в. 7,8,10,11

Особые отметки: нет. Акт лесопатологического обследования №008/16.

Первый заместитель министра-начальник управления лесного хозяйства

**Колдаев А.В.**

ФИО

27.10.2017

Дата

Подпись



# Карта-схема расположения и границы лесного участка

**Саратовская область**

(субъект Российской Федерации, муниципальное образование)

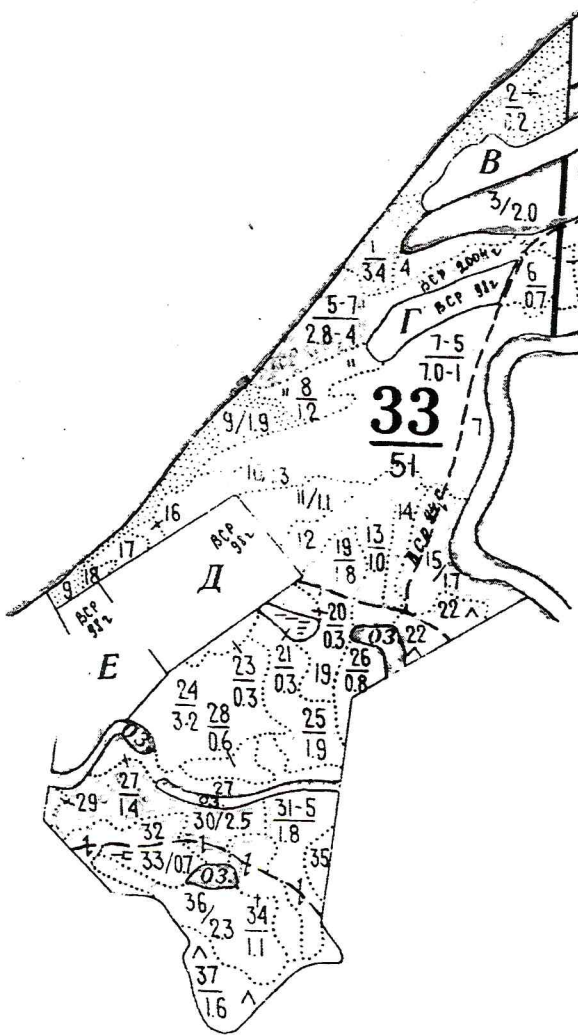
Лесничество (лесопарк) **Марксовское**

(название)

Участковое лесничество **Марксовское**, квартал 33

(название)

Собственность - Российской Федерации;



Первый заместитель министра -  
начальник управления лесного  
хозяйства

**Колдаев А.В.**

ФИО

27.10.2017

Дата


Подпись



Приложение 2  
к приказу Минприроды России  
от 16.09.2016 N 480

УТВЕРЖДАЮ:

Первый заместитель министра – начальник  
управления лесного хозяйства  
министерства природных ресурсов  
и экологии Саратовской области

 Колдаев А. В.

«31» октября 2017 г.

Акт  
лесопатологического обследования N 009/16

лесных насаждений Марксовского лесничества (лесопарка)  
Саратовская область (субъект Российской Федерации)

Способ лесопатологического обследования: 1. Визуальный

2. Инструментальный

Место проведения:

Участковое лесничество	Урочище (дача)	Квартал (кварталы)	Выдел (выделы)	Площадь, га
Марксовское		33	7	1.8

Лесопатологическое обследование проведено на общей площади - 1,8 га.

2. Инструментальное обследование лесного участка. "\*"

2.1. Фактическая таксационная характеристика лесного насаждения  
соответствует (не соответствует) (нужное подчеркнуть) таксационному описанию. Причины  
несоответствия: Длительный период после лесоустройства.

Ведомость лесных участков с выявленными несоответствиями таксационным описаниям приведена  
в приложении 1 к Акту.

2.2. Состояние насаждений: с нарушенной устойчивостью

с утраченной устойчивостью

причины повреждения: погодные условия, внутривидовая конкуренция

Заселено (отработано) стволовыми вредителями:

Вид вредителя	Порода	Встречаемость (%)	Степень заселения лесного
-	-	-	-

Повреждено огнем:

Вид пожара	Порода	Состояние корневых лап		Состояние корневой шейки		Подсушивание луба	
		процент повреж- денных огнем корней	процент деревьев с данном повреждением	ожог корневой шейки по окружности (1/4; 2/4; 3/4; более 3/4)	процент деревьев с данном повреждением	по окружности (1/4; 2/4; 3/4; более 3/4)	процент деревьев с данном повреждением
-	-	-	-	-	-	-	-

Поражено болезнями:

Вид болезни	Порода	Встречаемость (% пораженных деревьев)	Степень поражения лесного насаждения (слабая, средняя, сильная)
-	-	-	-

2.3. Выборке подлежит 10 % деревьев,  
в том числе: ослабленных \_\_\_\_% (причины назначения) \_\_\_\_\_;  
сильно ослабленных \_\_\_\_% (причины назначения) \_\_\_\_\_;  
усыхающих \_\_\_\_% (причины назначения) \_\_\_\_\_  
свежего сухостоя 10 %,   
в том числе: свежего ветровала \_\_\_\_%;  
свежего бурелома \_\_\_\_%;  
старого ветровала \_\_\_\_%;  
в том числе: старого бурелома \_\_\_\_%;  
старого сухостоя \_\_\_\_ %;  
аварийных \_\_\_\_ %.

2.4. Полнота лесного насаждения после уборки деревьев, подлежащих рубке, составит 0,6  
Критическая полнота для данной категории лесных насаждений не лимитируется.

## ЗАКЛЮЧЕНИЕ

С целью предотвращения негативных процессов или снижения ущерба от их воздействия  
назначено:

Участковое лесничество	Уро- чище (дача)	Квар- тал	Вы- дел	Площадь, выдела, га	Вид меро- приятия	Площадь, меро- приятия, га	Порода	Запас на выдел, куб. м	Крайние сроки проведения
Марксовское		33	7	7,0	ВСР	1,8	Яз	770	2018 г

Ведомость перечета деревьев, назначенных в рубку, и абрис лесного участка прилагаются  
(приложение 2 и 3 к Акту).

Меры по обеспечению возобновления: очистка лесосеки от порубочных остатков

Мероприятия, необходимые для предупреждения повреждения или поражения:

смежных насаждений: своевременное проведение намечаемой рубки и вывоза заготовленной  
древесины, сбор и сжигание порубочных остатков.

Сведения для расчета степени повреждения:

год образования старого сухостоя : в период с 2010 по 2017 гг;

основная причина повреждения древесины: -

Дата проведения обследования : 25.10.2017г.

Исполнитель работ по проведению лесопатологического обследования:

Халепо А.С..

Подпись \_\_\_\_\_





**Ведомость лесных участков с выявленными несоответствиями таксационным описаниям**

Источник данных	Год проведения лесосурьютва	Номер квартала	Номер выдела	Площадь выдела, га	Целевое назначение лесов	Категория защитных лесов	Номер лесопатологического выдела, га	Площадь лесопатологического выдела, га	Таксационная характеристика	Заложено пробных площадей																	
										количество, шт.	общая площадь, га																
ТО	1994	33	7	7,0	защитные	нерестовые полосы	7	1,8	состав	культуры 7Яз2Дпн1Дпн	Яз	45	16	16	45	16	16	16	ДКЛ	Д2_3П	0,8	1	80	-	-		
Ф	2017	33	7	7,0	защитные	леса, расположенные в водоохраных зонах	7	1,8	состав	культуры 7Яз2Дпн1Дпн	Яз	68	16	16	16	68	16	16	16	ДКЛ	Д2_3П	0,8	1	80	1	1,8	
									состав		Дпн	70	18	32													
									состав		Дпн	93	18	32													

Примечание:

ТО – таксационные описания

Ф – фактическая характеристика лесного насаждения

Исполнитель работ по проведению лесопатологического обследования:

Халепо А.С.

Результаты проведения лесопатологических обследований насаждений за октябрь месяц 2017 года.

Субъект РФ Саратовская область  
Участковое лесничество Марковское

Лесничество(лесопарк) Марковское  
Урочище(лесная дача)

Номер квартала	Номер выдела	Площадь, га	Целевое назначение лесов	Категория защитных лесов	Номер лесопатологического выдела	Площадь лесопатологического выдела, га	выдела, га	Таксационная характеристика										Число деревьев на пробе, шт.	Распределение запаса насаждения по категориям состояния деревьев, % от запаса	Признаки повреждения деревьев	Доля поврежденных деревьев в %	Причины ослабления, повреждения	Подлежит рубке, %	Назначенные мероприятия												
								состав	порода	возраст	средняя высота, м	средний диаметр, см	тип леса	полнота	бонитет	запас, куб./га	без признаков ослабления							ослабленные	сильно ослабленные	усыхающие	свежий сухостой	старый сухостой	свежий ветровал	старый ветровал	свежий бурелом	старый бурелом	аварийные деревья	вид	Назначенные мероприятия	
1	2	3	4	5	6	7	8	9	10	11	12	13	14	15	16	17	18	19	20	21	22	23	24	25	26	27	28	29	30	31	32	33	34			
33	7	7,0	защ итн ые	120	1	1,8	культуры пн	Яз Дпн	45* 70*	16 18	16 32	ДК Л	0,8	1	80	169	81	9	20	21	22	23	24	25	26	27	28	123	10	630	10	512	512	1,8		
																110	87	7			4	2					114	6	820	6	512					

Показатели, не соответствующие таксационному описанию отмечаются "\*\*"

**Примечание:**

- Категория защитных лесов
- 120 Леса, расположенные в водоохранных зонах
- Признаки повреждения деревьев
- 123 Усыхание вершины свежее > 2-3 длины кроны
- 103 Усыхание от 1/2 до 3/4 ветвей в кроне свежее
- 114 Усыхание >3/4 ветвей в кроне прошлых лет
- Причины ослабления, повреждения
- 630 Внутривидовая конкуренция
- 820 Погодные условия
- Назначенные мероприятия (вид)
- 512 выборочная санитарная рубка

Исполнитель работ по проведению лесопатологического обследования:

Халепо А.С. Подпись

Дата составления документа 2.5.10.2017г.

Телефон 8-962-624-00-01

**Ведомость перечета деревьев назначенных в рубку**

**ВРЕМЕННАЯ ПРОБНАЯ ПЛОЩАДЬ № 1**

Субъект Российской Федерации - Саратовская область

Лесничество (лесопарк) – Марксовское, Участковое лесничество Марксовское

Квартал 33 Выдел 7 Площадь 7,0 га,

Номер очага вредных организмов - Размер пробной площади – 1,8 га.

Таксационная характеристика:

Выдел 7. Тип леса – ДКЛ; Состав – культуры 7Яз2Дпн1Дпн

Возраст –45 лет; Бонитет - 1; Полнота 0,8;

Запас на га 80 куб.м. Возобновление -

Тип очага вредных организмов: эпизодический, хронический (подчеркнуть) -

Фаза развития очага вредных организмов: начальная, нарастания численности, собственно вспышка, кризис - (подчеркнуть)

Состояние лесного насаждения, намечаемые мероприятия - санитарное состояние неудовлетворительное, есть сухостойные деревья

Исполнитель работ по проведению лесопатологического обследования:

Ф.И.О. Халепо А.С.

Подпись



Дата составления документа 25.10.2017 г. Телефон: 8-962-624-00-01

## Ведомость перечета деревьев по количеству деревьев

Порода: Дуб пойменный низкоствольный

Ступени толщины	Количество деревьев по категориям состояния, штук																Всего деревьев по ступеням толщины	
	см	I	II	III	IV		V		VI			ветровал, бурелом			аварийные деревья			шт.
НЗ					З	НЗ	З	НЗ	З	О	НЗ	З	О	НЗ	З	О		
	2	3	4	5	6	7	8	9	10	11	12	13	14	15	16	17	18	19
16		2															2	
20		2															2	
24		4															4	
28		6				1			1								8	1,8
32		9	2			1											12	0,9
36		17	1			2			2								22	3,6
40		20	2			1											23	0,9
44		18	3														21	
48		12															12	
52		1															1	
56		2															2	
60		1															1	
64																		
Итого, шт		94	8	0		5		0	3								110	
Итого,%		86	7			4			3								100%	7

Примечание: НЗ-незаселенное, З-заселенное, О-отработанное вредителями

## Ведомость перечета деревьев по запасу

Порода: Дуб пойменный низкоствольный

Ступени толщины	Количество деревьев по категориям состояния, кубометров																Всего деревьев по ступеням толщины	
	см	I	II	III	IV		V		VI			ветровал, бурелом			аварийные деревья			Куб.м
НЗ					З	НЗ	З	НЗ	З	О	НЗ	З	О	НЗ	З	О		
	2	3	4	5	6	7	8	9	10	11	12	13	14	15	16	17	18	19
16	0	0,28	0	0	0	0	0	0	0	0	0	0	0	0	0	0	0,28	0
20	0	0,48	0	0	0	0	0	0	0	0	0	0	0	0	0	0	0,48	0
24	0	1,52	0	0	0	0	0	0	0	0	0	0	0	0	0	0	1,52	0
28	0	3,36	0	0	0	0,56	0	0	0,56	0	0	0	0	0	0	0	4,48	0,8
32	0	6,93	1,54	0	0	0,77	0	0	0	0	0	0	0	0	0	0	9,24	0,6
36	0	17,34	1,02	0	0	2,04	0	0	2,04	0	0	0	0	0	0	0	22,44	3,0
40	0	26	2,6	0	0	1,3	0	0	0	0	0	0	0	0	0	0	29,9	0,9
44	0	28,44	4,74	0	0	0	0	0	0	0	0	0	0	0	0	0	33,18	0
48	0	22,8	0	0	0	0	0	0	0	0	0	0	0	0	0	0	22,8	0
52	0	2,25	0	0	0	0	0	0	0	0	0	0	0	0	0	0	2,25	0
56	0	5,24	0	0	0	0	0	0	0	0	0	0	0	0	0	0	5,24	0
60	0	3,03	0	0	0	0	0	0	0	0	0	0	0	0	0	0	3,03	0
64	0	0	0	0	0	0	0	0	0	0	0	0	0	0	0	0	0	0
Итого: м3.	0	117,7	9,9	0	0	4,67	0	0	2,6	0	0	0	0	0	0	0	134,84	
Итого,%	0	87	7	0,0	0,0	4	0,0	0	2	0	0	0	0	0			100%	6,00

## Ведомость перечета деревьев по количеству деревьев

Порода: Ясень

Ступени толщины, см	Количество деревьев по категориям состояния, штук																Всего деревьев по ступеням толщины		
	I	II	III	IV		V		VI			ветровал, бурелом			аварийные деревья			шт.	в т.ч. подлежат рубке, %	
				НЗ	З	НЗ	З	НЗ	З	О	НЗ	З	О	НЗ	З	О			
1	2	3	4	5	6	7	8	9	10	11	12	13	14	15	16	17	18	19	
16		13				10												23	6,0
20		45				9			1									55	6,0
24		39	5			6												50	4,0
28		18	3			1												22	0,0
32		8	3															11	
36		5																5	
40		3																3	
Итого, шт		131	11			26			1									169	
Итого,%		78	7			15			1									100%	16

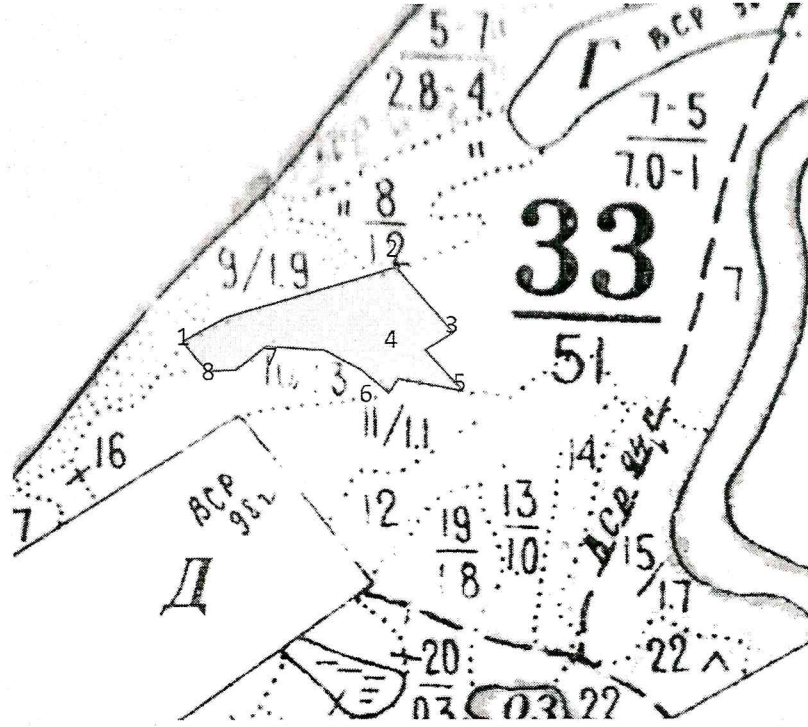
Примечание: НЗ-незаселенное, З-заселенное, О- отработанное вредителями

## Ведомость перечета деревьев по запасу

Порода: Ясень

Ступени толщины, см	Количество деревьев по категориям состояния, кубометров																Всего деревьев по ступеням толщины		
	I	II	III	IV		V		VI			ветровал, бурелом			аварийные деревья			Куб.м	в т.ч. под- лежат рубке, %	
				НЗ	З	НЗ	З	НЗ	З	О	НЗ	З	О	НЗ	З	О			
1	2	3	4	5	6	7	8	9	10	11	12	13	14	15	16	17	18	19	
16	0	2,08	0	0	0	1,6	0	0	0	0	0	0	0	0	0	0	0	3,68	2
20	0	12,15	0	0	0	2,43	0	0	0,27	0	0	0	0	0	0	0	0	14,85	4
24	0	16,77	2,15	0	0	2,58	0	0	0	0	0	0	0	0	0	0	0	21,5	2
28	0	11,34	1,89	0	0	0,63	0	0	0	0	0	0	0	0	0	0	0	13,86	2
32	0	6,88	2,58	0	0	0	0	0	0	0	0	0	0	0	0	0	0	9,46	
36	0	5,6	0	0	0	0	0	0	0	0	0	0	0	0	0	0	0	5,6	
40	0	4,23	0	0	0	0	0	0	0	0	0	0	0	0	0	0	0	4,23	
Итого: м3.	0	59,05	6,62	0	0	7,24	0	0	0,27	0	0	0	0	0	0	0	0	73,18	
Итого,%	0	81	9			10			0									100%	10

Абрис участка  
М 1:10000



Номера	Координаты	Румбы линий	Длина, м
1-2		СВ-76 <sup>0</sup>	290
2-3		ЮВ-79 <sup>0</sup>	105
3-4		СВ-39 <sup>0</sup>	41
4-5		ЮВ-42 <sup>0</sup>	63
5-6		СЗ-11 <sup>0</sup>	94
6-7		СЗ-30 <sup>0</sup>	157
7-8		ЮЗ-25 <sup>0</sup>	76
8-1		СЗ-75 <sup>0</sup>	38

Условные обозначения:



- пробная площадь квартал 33 выдел 7, площадь 1,8 га

Исполнитель работ по проведению лесопатологического исследования:

Халепо А.С.

Подпись

Дата составления документа: 25.10.2017 г.

Телефон 8-962-624-00-01

# ВЫПИСКА ИЗ ГОСУДАРСТВЕННОГО ЛЕСНОГО РЕЕСТРА

на « 27 » октября 2017г.

Орган государственной власти, осуществляющий ведение государственного лесного реестра на территории Саратовской области: **министерство природных ресурсов и экологии Саратовской области в лице первого заместителя министра - начальника управления лесного хозяйства Колдаева А.В.**

Правообладатель земель лесного фонда на территории Саратовской области: **министерство природных ресурсов и экологии Саратовской области** (согласно п. 11 Положения о министерстве природных ресурсов и экологии Саратовской области, утвержденного постановлением Правительства Саратовской области от 08 октября 2013 г. № 537-П «Вопросы министерства природных ресурсов и экологии Саратовской области» и п.п. 2 п.1 ст. 83 Лесного кодекса РФ)

**Заявитель: Министерство природных ресурсов и экологии Саратовской области** (во исполнении пункта 1.7 протокола совещания Департамента лесного хозяйства по Приволжскому федеральному округу, ФБУ «Рослесозащита» №01-05/3678 от 27.12.2016)

### Информация по запрашиваемому лесному участку:

Собственность: Российской Федерации

Категория земель: земли лесного фонда

### ХАРАКТЕРИСТИКА ЛЕСНОГО УЧАСТКА

Адрес (местоположение) лесного участка: Марковский район

Лесничество	Марковское
Участковое лесничество	Марковское
Общая площадь, га	<b>1,8</b>
Категория лесов	Защитные
Категория защитности лесов	леса, расположенные в водоохраных зонах
Возможный вид использования	Заготовка древесины

Таксационная характеристика лесного участка (по материалам лесоустройства 1994 г.):

№ квартала	№ выдела	Площадь, га	Состав	Возраст	Высота	Диаметр	Бонитет	Тип леса	ТУМ	Полнота	Запас м3/га
33	ч7	1,8	Культуры 7Яз2Дпн1Дпн	45	16	16	1	ДКЛ	Д2 ЗП	0,8	110
<b>Итого:</b>		<b>1,8</b>									

Наименование, местонахождение юридического лица /ФИО физического лица/ - **лесопользователя (арендатора) / Документы – договор аренды лесного участка:**

Номер /Дата заключения договора	Наименование лесопользователя	Номер учётной записи в ГЛР /Кадастровый номер лесного участка	Площадь участка, га	Местоположение (участковые лесничества, урочища, номера кварталов и выделов)
№ 206/Р от 18.08.2015	ООО "Волжский Берег"	162-2015-06 / 64:20:000000:3925	0,2000	Марковское уч.л-во, кв. 33, ч.в.7,11
№ 207/Р от 18.08.2015	Физическое лицо	163-2015-06 / 64:20:000000:3284	3,8000	Марковское уч.л-во, кв.33, ч.в. 7,8,10,11

Особые отметки: нет. Акт лесопатологического обследования №009/16.

Первый заместитель министра-начальник управления лесного хозяйства

**Колдаев А.В.**

27.10.2017

Подпись



ФИО

Дата

МП

# Карта-схема расположения и границы лесного участка

Саратовская область

(субъект Российской Федерации, муниципальное образование)

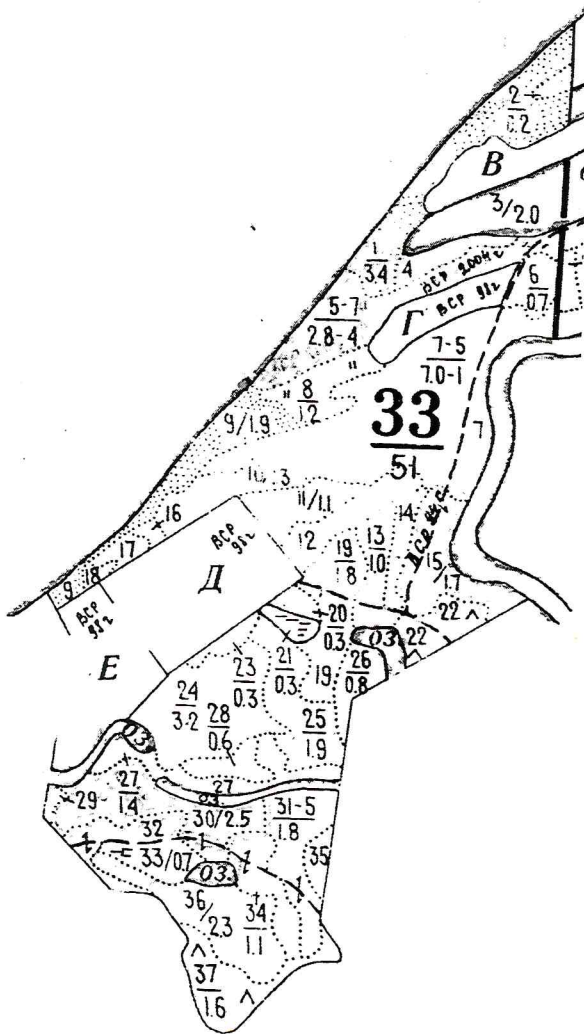
Лесничество (лесопарк) **Марковское**

(название)

Участковое лесничество **Марковское**, квартал 33

(название)

Собственность - Российской Федерации;



Первый заместитель министра -  
начальник управления лесного  
хозяйства

**Колдаев А.В.**

ФИО

27.10.2017

Дата

Подпись

