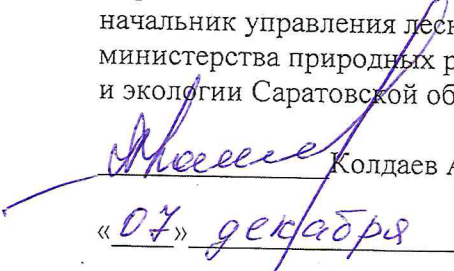


УТВЕРЖДАЮ:

Первый заместитель министра –
начальник управления лесного хозяйства
министерства природных ресурсов
и экологии Саратовской области


Колдаев А. В.

«07» декабря 2018 г.

Акт
лесопатологического обследования № 008/16

лесных насаждений Марковского лесничества (лесопарка)
Саратовская область (субъект Российской Федерации)

Способ лесопатологического обследования: 1. Визуальный | |
2. Инструментальный | |

Место проведения:

Участковое лесничество	Урочище (дача)	Квартал (кварталы)	Выдел (выделы)	Площадь, га
Марковское	Сельские леса-	7с	3	0,06

Лесопатологическое обследование проведено на общей площади 0,06 га.

1. Визуальное лесопатологическое обследование. "*"

Наземное | |

Дистанционное | |

1.1. На площади 0,06 га фактическая таксационная характеристика лесного насаждения соответствует (не соответствует) таксационному описанию (нужное подчеркнуть). Причины несоответствия: лесоустройство проводилось в 2006 году. Список участков с выявленными несоответствиями приведен в приложении 1 к настоящему Акту.

1.2. Лесные насаждения с нарушенной и утраченной устойчивостью выявлены на площади 0,06 га:

Участковое лесничество	Урочище (дача)	Площадь, га		Причина ослабления (гибели)
		с нарушенной устойчивостью	с утраченной устойчивостью	
Марковское		0,06	-	низовой беглый пожар слабой интенсивности
Итого		0,06	-	

Состояние обследованных лесных насаждений приведено в приложениях 1.1 - 1.4 к Акту в зависимости от метода проведения ЛПО.

1.3. В обследованных лесных участках прогнозируется:

Прогноз	Площадь, га
Ослабление лесных насаждений	0,06
Усыхание лесных насаждений различной степени	-
Развитие очагов вредных организмов	-

1.4. Обнаружено загрязнение лесного участка отходами и выбросами:

промышленными | |

бытовыми | |

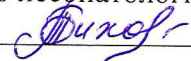
Вид загрязнения	Размеры загрязнения			Объем, кубм	Площадь загрязнения, га
	длина, м	ширина, м	высота, м		
-	-	-	-	-	-

ЗАКЛЮЧЕНИЕ

Оценка текущего санитарного и лесопатологического состояния лесных насаждений, назначенные профилактические мероприятия по защите лесов, агитационные мероприятия:

Лесные насаждения на площади 0,06 га ослаблены в результате низового беглого пожара слабой интенсивности. На этой площади намечается проведение визуального лесопатологического обследования в 2019 году.

Исполнитель работ по проведению лесопатологического обследования:

ФИО Тихонова О.К. Подпись 

"*" Раздел включается в акт, в случае проведения лесопатологического обследования визуальным способом.

Ведомость лесных участков с выявленными несоответствиями таксационным описаниям

Источник данных	Год проведения лесопроизводства	Номер квартала	Номер выдела	Площадь выдела, га	Целевое назначение лесов	Категория защитных лесов	Номер лесопатологического выдела, га	Площадь лесопатологического выдела, га	Таксационная характеристика											Заложено пробных площадей		
									состав	порода	возраст, лет	средняя высота, м	средний диаметр, см	тип леса	тип условий местопрорастания	плотота	бонитет	запас, куб,м/га	количество, шт.	общая площадь, га		
ТО	2006	7с	3	3,2	защитные	Противоэрозионные леса	1	0,06	.10С	С	60	19	22	СДЗЛ	С1	0,5	2	160	1	0,06		
Ф						Леса, расположенные в пустынных, полупустынных, лесостепных, лесотундровых зонах, степях, горах	1	0,06	10С	С	72	19	22	СДЗЛ	С1	0,5	2	160	1	0,06		

Примечание: ТО – таксационные описания
Ф – фактическая характеристика лесного насаждения

Исполнитель работ до проведению лесопатологического обследования:
Тихонова О.К. 

Результаты проведения лесопатологических обследований насаждений за октябрь месяц 2018 года.

№ квартала	№ выдела	Площадь, га	Целевое назначение лесов	категория защитных лесов	№ лесопатологического выдела	Площадь лесопатологического выдела, га	Подлесновское									Марксовское										Назначенные мероприятия							
							Участков лесничество									Лесничество(лесопарк) Урочище(лесная дача)																	
7с	3	3,2	защитные	143	1	0,06	Таксационная характеристика									Число деревьев на пробе, шт.	Распределение запаса насаждения по категориям состояния деревьев, % от запаса										ЛПОВ	0,06					
							состав	попояс	возраст	средняя высота, м	средний диаметр, см	тип леса	полнота	бонитет	запас, куб.га		без признаков ослабления	ослабленные	сильно ослабленные	усыхающие	свежий сухойстой	старый сухойстой	свежий ветровал	старый ветровал	свежий бурелом	старый бурелом			аварийные деревья				
1	2	3			6	7	8	9	10	11	12	13	14	15	16	17	18	19	20	21	22	23	24	25	26	27	28	29	30	31	32	33	34
																	63	36	1	0	0	0	0	0	0	0	0	101,	64	870	0		

Показатели, не соответствующие таксационному описанию отмечаются "**"
Исполнитель работ по проведению лесопатологического обследования:

Тихонова О.К. Подпись О.К. Тихонова
Дата составления документа 26.11.18 Телефон 8-845-67-5-11-47

ВЫПИСКА ИЗ ГОСУДАРСТВЕННОГО ЛЕСНОГО РЕЕСТРА

на «28» ноября 2018г.

Орган государственной власти, осуществляющий ведение государственного лесного реестра на территории Саратовской области: **министерство природных ресурсов и экологии Саратовской области в лице первого заместителя министра - начальника управления лесного хозяйства Колдаева А.В.**

Правообладатель земель лесного фонда на территории Саратовской области: **министерство природных ресурсов и экологии Саратовской области** (согласно п. 11 Положения о министерстве природных ресурсов и экологии Саратовской области, утвержденного постановлением Правительства Саратовской области от 08 октября 2013 г. № 537-П «Вопросы министерства природных ресурсов и экологии Саратовской области» и п.п. 2 п.1 ст. 83 Лесного кодекса РФ)

Заявитель: Министерство природных ресурсов и экологии Саратовской области (во исполнении пункта 1.7 протокола совещания Департамента лесного хозяйства по Приволжскому федеральному округу, ФБУ «Рослесозащита» №01-05/3678 от 27.12.2016)

Информация по запрашиваемому лесному участку:

Собственность: Российской Федерации

Категория земель: земли лесного фонда

ХАРАКТЕРИСТИКА ЛЕСНОГО УЧАСТКА

Адрес (местоположение) лесного участка: Марковский район

Лесничество	Марковское
Участковое лесничество	Марковское
Общая площадь, га	0,06
Категория лесов	Защитные
Категория защитности лесов	Ценные леса: леса, расположенные в пустынных, полупустынных, лесостепных, лесотундровых зонах, степях, горах
Возможный вид использования	Заготовка древесины

Таксационная характеристика лесного участка по материалам лесоустройства 2006 г.:

№ квартала	№ выдела	Площадь, га	Состав	Возраст	Высота	Диаметр	Бонитет	Тип леса	ТУМ	Полнота	Запас м3/га
с7	ч3	0,06	10с культуры	60	19	22	2	сдзл	с1	0,5	160
Итого:		0,06									

Наименование, местонахождение юридического лица /ФИО физического лица/ - **лесопользователя (арендатора) / Документы – договор аренды лесного участка отсутствует**

(договор аренды лесного участка, постоянное (бессрочное) пользование лесным участком, договор безвозмездного срочного пользования лесным участком, реквизиты договора, срок пользования)

Особые отметки: нет.

Приложение к акту лесопатологического обследования № 008/16.

Первый заместитель министра-
начальник управления лесного
хозяйства

Колдаев А.В.

ФИО

28.11.2018

Дата



Карта-схема расположения и границы лесного участка

Саратовская область

(субъект Российской Федерации, муниципальное образование)

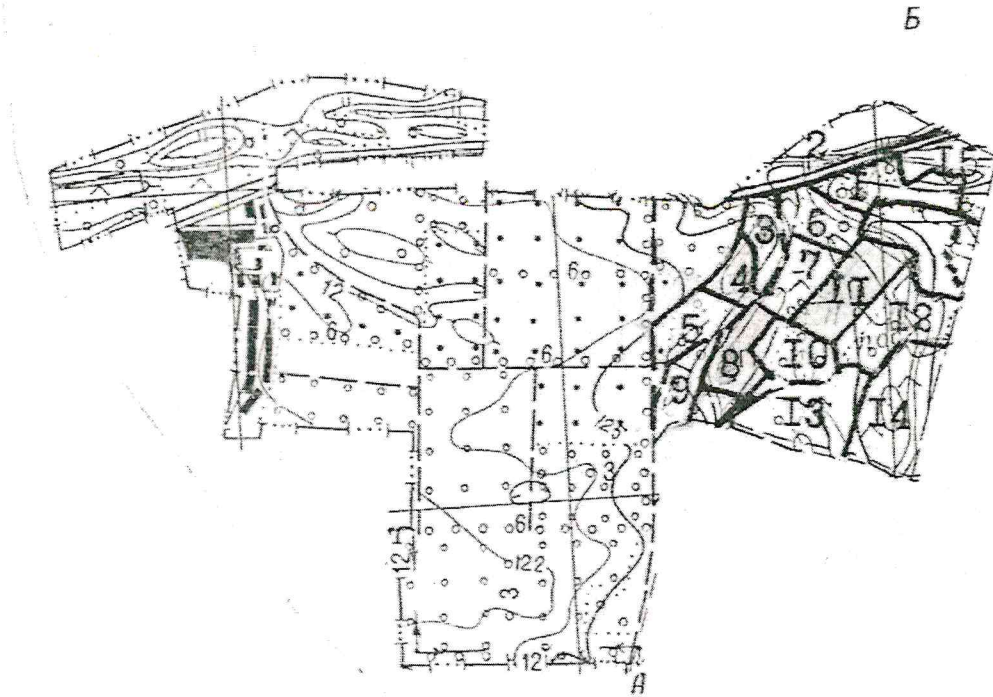
Лесничество (лесопарк) Марксовское

(название)

Участковое лесничество Марксовское, квартала с7, выд.3

(название)

Собственность - Российской Федерации;



Первый заместитель министра-
начальник управления лесного
хозяйства

Колдаев А.В.

ФИО

28.11.2018

Дата

