

УТВЕРЖДАЮ:

Первый заместитель министра - начальник управления
лесного хозяйства министерства природных ресурсов и
экологии Саратовской области

А.В. Колдаев А.В. Колдаев

«11» декабря 2017г.

**Акт
лесопатологического обследования № 026/17**

лесных насаждений Новобурасского лесничества (лесопарка)
Саратовской области (субъект Российской Федерации)

Способ лесопатологического обследования: 1. Визуальный
2. Инструментальный

Место проведения:

Участковое лесничество	Урочище (дача)	Квартал (кварталы)	Выдел (выделы)	Площадь, га
1	2	3	4	5
Новобурасское	—	140	13(часть)	22,5

Лесопатологическое обследование проведено на общей площади 22,5 га.

1. Визуальное лесопатологическое обследование.*

Наземное Дистанционное

1.1. На площади 22,5 га фактическая таксационная характеристика лесного насаждения соответствует (не соответствует) таксационному описанию (нужное подчеркнуть). Причины несоответствия: таксационное описание 1994 года.

Список участков с выявленными несоответствиями приведён в приложении 1 к настоящему Акту.

1.2. Лесные насаждения с нарушенной и утраченной устойчивостью выявлены на площади 0 га:

Участковое лесничество	Урочище (дача)	Площадь, га		Причина ослабления(гибели)
		с нарушенной устойчивостью	с утраченной устойчивостью	
1	2	3	4	5
Новобурасское	–	0,0	0,0	-
Итого:		0,0	0,0	

Состояние обследованных лесных насаждений приведено в приложениях 1.1–1.4 к Акту в зависимости от метода проведения ЛПО.

1.3. В обследованных лесных участках прогнозируется:

Прогноз	Площадь, га
Ослабление лесных насаждений	0,0
Усыхание лесных насаждений различной степени	0,0
Развитие очагов вредных организмов	0,0

1.4. Обнаружено загрязнение лесного участка отходами и выбросами:

промышленными

бытовыми

Вид загрязнения	Размеры загрязнения			Объем, кубм	Площадь загрязнения, га
	длина, м	ширина, м	высота, м		
–	–	–	–	–	–
–	–	–	–	–	–

ЗАКЛЮЧЕНИЕ

Оценка текущего санитарного и лесопатологического состояния лесных насаждений, назначенные профилактические мероприятия по защите лесов, агитационные мероприятия:

На площади 22,5 га санитарное состояние насаждения – удовлетворительное, насаждение устойчивое. Присутствуют ослабленные деревья 2 категории в небольшом количестве. Назначение мероприятий не требуется.

Исполнитель работ по проведению лесопатологического обследования:

Ф.И.О. Тимохина Ю.В.

Подпись 

* Раздел включается в акт, в случае проведения лесопатологического обследования визуальным способом.

к акту лесопатологического обследования
Результаты проведения лесопатологического обследования лесных насаждений за октябрь 2017г.
 (месяц)

Субъект Российской Федерации Саратовская область Лесничество (лесопарк) Новобураское
 Учасковое лесничество Новобураское Урочище (лесная дача) -----

Номер квартала	Номер выдела	Площадь выдела, га	Лесное назначение лесов	Категория защитных лесов (код)	Номер лесопатологического выдела	Площадь лесопатологического выдела, га	Таксационная характеристика										Число деревьев на пробе, шт.	Распределение деревьев по категории состояния, % от запаса										Признаки поврежденности деревьев (код)	Доля поврежденных деревьев, %	Признаки поврежденности деревьев (код)	Подлежит рубке, %	Назначенные мероприятия							
							состав	по вида	возраст, лет *	средняя высота, м	средний диаметр, см	тип леса	полнота	бонитет	запас, куб. м/га	без признаков ослабления		ослабленные	очень ослабленные	высыхающие	свежий сухостой	старый сухостой	свежий ветровал	старый ветровал	свежий бурелом	старый бурелом	аварийные лесовыя					вид	площадь, га						
1	2	3	4	5	6	7	8	9	10	11	12	13	14	15	16	17	18	19	20	21	22	23	24	25	26	27	28	29	30	31	32	33	34						
140	13(часть)	25	Защитные	142	1	22,5	7С3Б+Б	С	10	5	5		0,9	1	5	17	90	10	0	0	0	0	0	0	0	0	0	401	160	10	610	117	0	371	22,5				
								Б									90	10	0	0	0	0	0	0	0	0	160		10										
								Б									95	5	0	0	0	0	0	0	0	0	157		5										

Показатели, не соответствующие таксационному описанию отмечаются ***

Примечания:

Причины ослабления, повреждения:

610 - Межвидовая конкуренция

117 - Повреждение пилльщиком сосновым рыжим

Признаки повреждения деревьев:

160 - Ажурность кроны

157 - флагообразная крона

401 - Повреждение (дефолиация, объедание) листьев, хвой свежее до 25 %.

Категория защитных лесов:

142 - Противозробионные леса

Назначенные мероприятия (вид):

371 - Визуальное лесопатологическое обследование.

Исполнитель работ по проведению лесопатологического обследования:

Ф.И.О. Тимохина Ю.В.

Подпись 

Дата составления документа 28.11.2017 Телефон 88452620015

ВЫПИСКА ИЗ ГОСУДАРСТВЕННОГО ЛЕСНОГО РЕЕСТРА

на «06» декабря 2017г.

Орган государственной власти, осуществляющий ведение государственного лесного реестра на территории Саратовской области: **министерство природных ресурсов и экологии Саратовской области в лице первого заместителя министра - начальника управления лесного хозяйства Колдаева А.В.**

Правообладатель земель лесного фонда на территории Саратовской области: **министерство природных ресурсов и экологии Саратовской области** (согласно п. 11 Положения о министерстве природных ресурсов и экологии Саратовской области, утвержденного постановлением Правительства Саратовской области от 08 октября 2013 г. № 537-П «Вопросы министерства природных ресурсов и экологии Саратовской области» и п.п. 2 п.1 ст. 83 Лесного кодекса РФ)

Заявитель: Министерство природных ресурсов и экологии Саратовской области (во исполнении пункта 1.7 протокола совещания Департамента лесного хозяйства по Приволжскому федеральному округу, ФБУ «Рослесозащита» №01-05/3678 от 27.12.2016)

Информация по запрашиваемому лесному участку:

Собственность: Российской Федерации

Категория земель: земли лесного фонда

ХАРАКТЕРИСТИКА ЛЕСНОГО УЧАСТКА

Адрес (местоположение) лесного участка: Новобурасский район

Лесничество	Новобурасское
Участковое лесничество	Новобурасское
Общая площадь, га	22,5
Категория лесов	Защитные
Категория защитности лесов	леса, выполняющие функции защиты природных и иных объектов: защитные полосы лесов, расположенные вдоль железнодорожных путей общего пользования, федеральных автомобильных дорог общего пользования, автомобильных дорог общего пользования, находящихся в собственности субъектов Российской Федерации
Возможный вид использования	Заготовка древесины

Таксационная характеристика лесного участка (по материалам лесоустройства 1994 г.):

№ квартала	№ выдела	Площадь, га	Состав	Возраст	Высота	Диаметр	Бонитет	Тип леса	ТУМ	Полнота	Запас, м3/га
140	ч13	22,5	Пашня								
Итого		22,5									

Наименование, местонахождение юридического лица /ФИО физического лица/ - **лесопользователя (арендатора) / Документы – договор аренды лесного участка отсутствует**

(договор аренды лесного участка, постоянное (бессрочное) пользование лесным участком, договор безвозмездного срочного пользования лесным участком, реквизиты договора, срок пользования)

Особые отметки: нет.

Приложение к акту по лесопатологическому обследованию №026/17.

Первый заместитель министра-начальник управления лесного хозяйства

Колдаев А.В.

ФИО

Дата

МП

06.12.2017 Подпись



Карта-схема расположения и границы лесного участка Саратовская область

(субъект Российской Федерации, муниципальное образование)

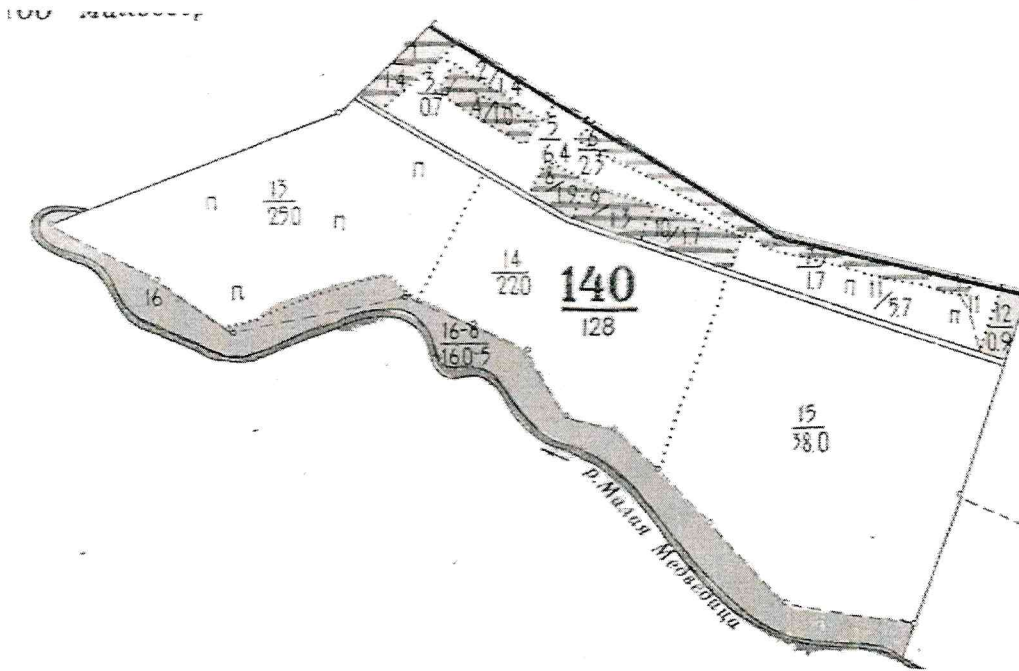
Лесничество (лесопарк) **Новобурасское**

(название)

Участковое лесничество **Новобурасское**, квартал 140

(название)

Собственность - Российской Федерации;



Первый заместитель министра-
начальник управления лесного
хозяйства

Колдаев А.В.

ФИО

06.12.2017 Подпись

Дата



УТВЕРЖДАЮ:

Первый заместитель министра - начальник управления
лесного хозяйства министерства природных ресурсов и
экологии Саратовской области

А.В. Колдаев

« 11 » декабрь 2017г.

Акт
лесопатологического обследования № 027/17

лесных насаждений Новобурасского лесничества (лесопарка)

Саратовской области (субъект Российской Федерации)

Способ лесопатологического обследования: 1. Визуальный

2. Инструментальный

Место проведения:

Участковое лесничество	Урочище (дача)	Квартал (кварталы)	Выдел (выделы)	Площадь, га
1	2	3	4	5
Новобурасское	—	53	10	3,7
Новобурасское	—	55	2	1,0
Новобурасское	—	55	4	2,9
Новобурасское	—	55	6	1,7
Новобурасское	—	55	7	1,8

Лесопатологическое обследование проведено на общей площади 11,1 га.

1. Визуальное лесопатологическое обследование.*

Наземное

Дистанционное

1.1. На площади 11,1 га фактическая таксационная характеристика лесного насаждения соответствует (не соответствует) таксационному описанию (нужное подчеркнуть). Причины несоответствия: таксационное описание 1994 года.

Список участков с выявленными несоответствиями приведён в приложении 1 к настоящему Акту.

1.2. Лесные насаждения с нарушенной и утраченной устойчивостью выявлены на площади 2,9 га:

Участковое лесничество	Урочище (дача)	Площадь, га		Причина ослабления(гибели)
		с нарушенной устойчивостью	с утраченной устойчивостью	
1	2	3	4	5
Новобурасское	–	2,9	0,0	Губка корневая
Итого:		2,9	0,0	

Состояние обследованных лесных насаждений приведено в приложениях 1.1–1.4 к Акту в зависимости от метода проведения ЛПО.

1.3. В обследованных лесных участках прогнозируется:

Прогноз	Площадь, га
Ослабление лесных насаждений	2,9
Усыхание лесных насаждений различной степени	0,0
Развитие очагов вредных организмов	0,0

1.4. Обнаружено загрязнение лесного участка отходами и выбросами:

промышленными

бытовыми

Вид загрязнения	Размеры загрязнения			Объём, кубм	Площадь загрязнения, га
	длина, м	ширина, м	высота, м		
–	–	–	–	–	–

ЗАКЛЮЧЕНИЕ

Оценка текущего санитарного и лесопатологического состояния лесных насаждений, назначенные профилактические мероприятия по защите лесов, агитационные мероприятия:

На площади 8,2 га санитарное состояние насаждения – удовлетворительное, насаждение устойчивое. Присутствуют ослабленные деревья 2 - 4-й категории в небольшом количестве. Единично присутствуют деревья 5 - 8-й категорий состояния. Назначение мероприятий не требуется.

Для обоснования и назначения мероприятий по предупреждению распространения вредных организмов рекомендуется проведение лесопатологического обследования инструментальным способом в насаждениях с нарушенной устойчивостью на площади 2,9 га.

Исполнитель работ по проведению лесопатологического обследования:

Ф.И.О. Тимохина Ю.В.


Подпись 

* Раздел включается в акт, в случае проведения лесопатологического обследования визуальным способом.

Приложение 1
к акту лесопатологического обследования
Ведомость лесных участков с выявленными несоответствиями таксационным описаниям

1	2	3	4	5	6	7	8	9	Таксационная характеристика										Заложено пробных площадей		
									Источник данных	Год проведения лесосурействва	Номер квартала	Номер выдела	Площадь выдела, га	Целевое назначение лесов	Категория защитных лесов	Номер лесопатологического выдела	Площадь лесопатологического выдела, га	состав	порода	возраст, лет	средняя высота, м
ТО	1994	53	10	3,7	Защитные	противорозионные леса	-	-	10С	С	40	16	16	16	с2	сд	0,8	1	200	-	-
Ф	2017	53	10	3,7	Защитные	противорозионные леса	-	-	10С	С	63	16	16	16	с2	сд	0,8	1	200	-	-
ТО	1994	55	2	1	Защитные	памятник природы	-	-	10С	С	56	18	20	20	с2	сд	0,8	2	240	-	-
Ф	2017	55	2	1	Защитные	памятник природы	-	-	10С	С	79	18	20	20	с2	сд	0,8	2	240	-	-
ТО	1994	55	4	2,9	Защитные	памятник природы	-	-	10С	С	57	21	24	24	д2	сд	0,7	1	260	-	-
Ф	2017	55	4	2,9	Защитные	памятник природы	-	-	10С	С	80	21	24	24	д2	сд	0,7	1	260	-	-
ТО	1994	55	6	1,7	Защитные	памятник природы	-	-	10С	С	57	21	24	24	с2	сд	0,7	1	260	-	-
Ф	2017	55	6	1,7	Защитные	памятник природы	-	-	10С	С	80	21	24	24	с2	сд	0,7	1	260	-	-
ТО	1994	55	7	1,8	Защитные	памятник природы	-	-	7С3Б	С	57	22	26	26	с2	сд	0,7	1	280	-	-
Ф	2017	55	7	1,8	Защитные	памятник природы	-	-	7С3Б	С	80	22	26	26	с2	сд	0,7	1	280	-	-

Примечание:
ТО - таксационные описания
Ф - фактическая характеристика лесного насаждения
Исполнитель работ по проведению лесопатологического обследования:
Ф.И.О. Тимохина Ю.В.

Подпись 

к акту лесопатологического обследования
Результаты проведения лесопатологического обследования лесных насаждений за октябрь 2017г.
 (месяц)

Субъект Российской Федерации Саратовская область Лесничество (лесопарк) Новобурасское
 Участковое лесничество Новобурасское Урочище (лесная дача) -----

Номер квартала	Номер выдела	Площадь выдела, га	Целевое назначение лесов	Категория защитных лесов (код)	Номер лесопатологического выдела	Площадь лесопатологического выдела, га	Таксационная характеристика										Распределение деревьев по категориям состояния, % от запаса										Признаки повреждения деревьев (кол)		Признаки повреждения деревьев (кол)	Доля поврежденных деревьев, %	Подлежит рубке, %	Назначенные мероприятия								
							состав	попоя	возраст, лет *	средняя высота, м	средний диаметр, см	тип леса	полнота	тоннет	запас, куб. м/га	число деревьев на пробе, шт.	без признаков ослабления	ослабленные	сильно ослабленные	ухаживаемые	свежий сухостой	старый сухостой	свежий ветровал	старый ветровал	свежий бурелом	старый бурелом	аварийные дубовыя	Признаки повреждения деревьев (кол)				Признаки повреждения деревьев (кол)	вид	площадь, га						
1	2	3	4	5	6	7	8	9	10	11	12	13	14	15	16	17	18	19	20	21	22	23	24	25	26	27	28	29	30	31	32	33	34							
53	10	3,7	Защитные	142			10С	С	63	16	16	сд	0,8	1	200	87	7	0	1	1	2	0	2	2	2	27	28	133	139	131	142	8	830	822	371	3,7				
55	2	1	Защитные	144			10С	С	79	18	20	сд	0,8	2	240	93	0	0	1	1	2	0	3	3				114	139	142	1	822	820	371	1					
55	4	2,9	Защитные	144			10С	С	80	21	24	сд	0,7	1	260	68	12	6	4	3	4	2	4	4				111	112	114	802	22	466	822	370	2,9				
55	6	1,7	Защитные	144			10С	С	80	21	24	сд	0,7	1	260	92	0	2	1	1	2	0	2	2				114	802	139	142	3	466	822	371	1,7				
55	7	1,8	Защитные	144			7СЗБ	С	80	22	26	сд	0,7	1	280	90	0	3	1	2	2	0	2	2				114	802	139	142	4	466	355	822	371	1,8			
							Б	0	0	0	0					91	0	0	0	0	2	4	0	3				801	139	142		0								

Показатели, не соответствующие таксационному описанию отмечаются "****"

Примечания:

Причины ослабления, повреждения:

820 - Погодные условия

822 - Воздействие шквалистых и ураганных ветров прошлых лет, повлекшие слом стволов деревьев.

830 - Засуха

355 - Трутовик Настоящий

466 - Губка корневая

Признаки повреждения деревьев:

111 - Усыхание менее 1/4 ветвей в кроне прошлых лет

112 - Усыхание от 1/4 до 1/2 ветвей в кроне прошлых лет

114 - Усыхание более 3/4 ветвей в кроне прошлых лет

131 - Усыхание верхины прошлых лет до 1/3 длины кроны

133 - Усыхание верхины прошлых лет более 2/3 длины кроны

139 - Вывал деревьев под действием шквалистых и ураганных ветров

142 - Слом ствола под действием шквалистых и ураганных ветров.

801 - Наличие плодовых тел на стволе


802 - Наличие плодовых тел в комлевой части и на корнях
Категория защитных лесов:
142 - Противозерозионные леса

Назначенные мероприятия (вид):
370 - Инструментальное лесопатологическое обследование.
371 - Визуальное лесопатологическое обследование.

Исполнитель работ по проведению лесопатологического обследования:

ФИО Тимохина Ю.В.

Подпись



Дата составления документа 28.11.2017 Телефон 88452620015

ВЫПИСКА ИЗ ГОСУДАРСТВЕННОГО ЛЕСНОГО РЕЕСТРА

на « 06 » декабря 2017г.

Орган государственной власти, осуществляющий ведение государственного лесного реестра на территории Саратовской области: **министерство природных ресурсов и экологии Саратовской области в лице первого заместителя министра - начальника управления лесного хозяйства Колдаева А.В.**

Правообладатель земель лесного фонда на территории Саратовской области: **министерство природных ресурсов и экологии Саратовской области** (согласно п. 11 Положения о министерстве природных ресурсов и экологии Саратовской области, утвержденного постановлением Правительства Саратовской области от 08 октября 2013 г. № 537-П «Вопросы министерства природных ресурсов и экологии Саратовской области» и п.п. 2 п.1 ст. 83 Лесного кодекса РФ)

Заявитель: Министерство природных ресурсов и экологии Саратовской области (во исполнении пункта 1.7 протокола совещания Департамента лесного хозяйства по Приволжскому федеральному округу, ФБУ «Рослесозащита» №01-05/3678 от 27.12.2016)

Информация по запрашиваемому лесному участку:

Собственность: Российской Федерации

Категория земель: земли лесного фонда

ХАРАКТЕРИСТИКА ЛЕСНОГО УЧАСТКА

Адрес (местоположение) лесного участка: Новобураский район

Лесничество Новобураское

Участковое лесничество Новобураское

Общая площадь, га 11,1

Категория лесов Защитные

Категория защитности лесов Ценные леса: противозерозийные леса, кв.53;
Ценные леса: леса, имеющие научное или историческое значение, кв.55.

Возможный вид использования Заготовка древесины

Таксационная характеристика лесного участка (по материалам лесоустройства 1994 г.):

№ квартала	№ выдела	Площадь, га	Состав	Возраст	Высота	Диаметр	Бонитет	Тип леса	ТУМ	Полнота	Запас, м3/га
53	10	3,7	10С	40	16	16	1	СД	С2	0,8	200
55	2	1,0	10С	56	18	20	2	СД	С2	0,8	240
55	4	2,9	10С+Б	57	21	24	1	СД	С2	0,7	260
55	6	1,7	10С+Б	57	21	24	1	СД	С2	0,7	260
55	7	1,8	7СЗБ	57	22	26	1	СД	С2	0,7	280
Итого		11,1									

Наименование, местонахождение юридического лица /ФИО физического лица/ - лесопользователя (арендатора) / Документы – договор аренды лесного участка **отсутствует**

(договор аренды лесного участка, постоянное (бессрочное) пользование лесным участком, договор безвозмездного срочного пользования лесным участком, реквизиты договора, срок пользования)

Особые отметки: нет.

Приложение к акту по лесопатологическому обследованию №027/17.

Первый заместитель министра-начальник управления лесного хозяйства

Колдаев А.В.



06.12.2017 Подпись Колдаев А.В.

ФИО

Дата

МП

Карта-схема расположения и границы лесного участка Саратовская область

(субъект Российской Федерации, муниципальное образование)

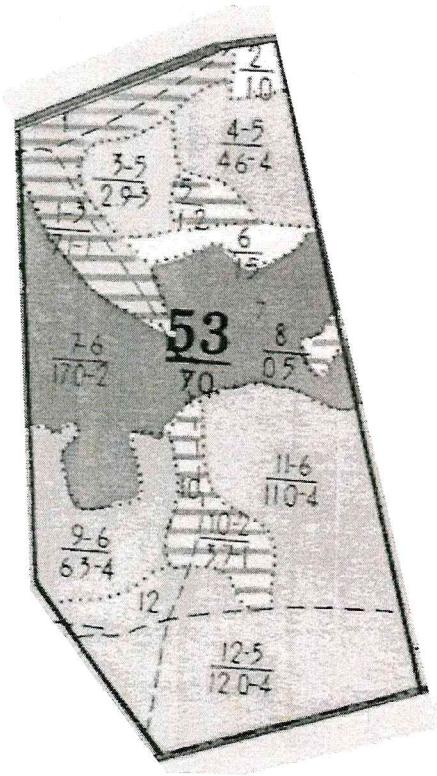
Лесничество (лесопарк) **Новобурасское**

(название)

Участковое лесничество **Новобурасское**, квартал 53

(название)

Собственность - Российской Федерации;



Первый заместитель министра-
начальник управления лесного
хозяйства

Колдаев А.В.

ФИО

06.12.2017 Подпись

Дата



УТВЕРЖДАЮ:

Первый заместитель министра - начальник управления
лесного хозяйства министерства природных ресурсов и
экологии Саратовской области

А.В. Колдаев

« 11 » декабря 2017г.

**Акт
лесопатологического обследования № 028/14**

лесных насаждений Новобурасского лесничества (лесопарка)

Саратовской области (субъект Российской Федерации)

Способ лесопатологического обследования: 1. Визуальный

2. Инструментальный

Место проведения:

Участковое лесничество	Урочище (дача)	Квартал (кварталы)	Выдел (выделы)	Площадь, га
1	2	3	4	5
Новобурасское	—	97	12	9,9

Лесопатологическое обследование проведено на общей площади 9,9 га.

1. Визуальное лесопатологическое обследование.*

Наземное

Дистанционное

1.1. На площади 9,9 га фактическая таксационная характеристика лесного насаждения соответствует (не соответствует) таксационному описанию (нужное подчеркнуть). Причины несоответствия: таксационное описание 1994 года.

Список участков с выявленными несоответствиями приведён в приложении 1 к настоящему Акту.

1.2. Лесные насаждения с нарушенной и утраченной устойчивостью выявлены на площади 0 га:

Участковое лесничество	Урочище (дача)	Площадь, га		Причина ослабления(гибели)
		с нарушенной устойчивостью	с утраченной устойчивостью	
1	2	3	4	5
Новобурасское	–	0,0	0,0	-
Итого:		0,0	0,0	

Состояние обследованных лесных насаждений приведено в приложениях 1.1–1.4 к Акту в зависимости от метода проведения ЛПО.

1.3. В обследованных лесных участках прогнозируется:

Прогноз	Площадь, га
Ослабление лесных насаждений	0,0
Усыхание лесных насаждений различной степени	0,0
Развитие очагов вредных организмов	0,0

1.4. Обнаружено загрязнение лесного участка отходами и выбросами:

промышленными

бытовыми

Вид загрязнения	Размеры загрязнения			Объём, кбм	Площадь загрязнения, га
	длина, м	ширина, м	высота, м		
–	–	–	–	–	–
–	–	–	–	–	–

ЗАКЛЮЧЕНИЕ

Оценка текущего санитарного и лесопатологического состояния лесных насаждений, назначенные профилактические мероприятия по защите лесов, агитационные мероприятия:

На площади 9,9 га санитарное состояние насаждения – удовлетворительное, насаждение устойчивое. Присутствуют ослабленные деревья 2-4 категории в небольшом количестве. Единично присутствуют деревья 6-й и 8-й категорий состояния. Назначение мероприятий не требуется.

Исполнитель работ по проведению лесопатологического обследования:

Ф.И.О. Тимохина Ю.В.

Подпись _____



* Раздел включается в акт, в случае проведения лесопатологического обследования визуальным способом.

Приложение 1

к акту лесопатологического обследования

Ведомость лесных участков с выявленными несоответствиями таксационным описаниям

1	2	3	4	5	6	7	8	9	Таксационная характеристика											Заложено пробных площадей		
									Источник данных	Год проведения лесостройства	Номер квартала	Номер выдела	Площадь выдела, га	Лесное назначение лесов	Категория защитных лесов	Номер лесопатологического выдела	Площадь лесопатологического выдела, га	состав	порода	возраст, лет	средняя высота, м	средний диаметр, см
ТО	1994	97	12	9,9	Защитные	противозерозионные леса	-	-	-	7ЛИП2ОС1Д	ЛИП	65	19	20	Д2	дос	0,7	3	220	-	-	-
Ф	2017	97	12	9,9	Защитные	противозерозионные леса	-	-	-	7ЛИП2ОС1Д	ЛИП	88	19	20	Д2	дос	0,7	3	220	-	-	-

Примечание:

ТО - таксационные описания

Ф - фактическая характеристика лесного насаждения

Исполнитель работ по проведению лесопатологического обследования:

Ф.И.О. Тимохина Ю.В.

Подпись



ВЫПИСКА ИЗ ГОСУДАРСТВЕННОГО ЛЕСНОГО РЕЕСТРА

на «06» декабря 2017г.

Орган государственной власти, осуществляющий ведение государственного лесного реестра на территории Саратовской области: **министерство природных ресурсов и экологии Саратовской области в лице первого заместителя министра - начальника управления лесного хозяйства Колдаева А.В.**

Правообладатель земель лесного фонда на территории Саратовской области: **министерство природных ресурсов и экологии Саратовской области** (согласно п. 11 Положения о министерстве природных ресурсов и экологии Саратовской области, утвержденного постановлением Правительства Саратовской области от 08 октября 2013 г. № 537-П «Вопросы министерства природных ресурсов и экологии Саратовской области» и п.п. 2 п.1 ст. 83 Лесного кодекса РФ)

Заявитель: Министерство природных ресурсов и экологии Саратовской области (во исполнении пункта 1.7 протокола совещания Департамента лесного хозяйства по Приволжскому федеральному округу, ФБУ «Рослесозащита» №01-05/3678 от 27.12.2016)

Информация по запрашиваемому лесному участку:

Собственность: Российской Федерации

Категория земель: земли лесного фонда

ХАРАКТЕРИСТИКА ЛЕСНОГО УЧАСТКА

Адрес (местоположение) лесного участка: Новобурасский район

Лесничество	Новобурасское
Участковое лесничество	Новобурасское
Общая площадь, га	9,9
Категория лесов	Защитные
Категория защитности лесов	Ценные леса: противозерозийные леса -
Возможный вид использования	Заготовка древесины

Таксационная характеристика лесного участка (по материалам лесоустройства 1994 г.):

№ квартала	№ выдела	Площадь, га	Состав	Возраст	Высота	Диаметр	Бонитет	Тип леса	ТУМ	Полнота	Запас, м3/га
97	12	9,9	7Лп2Ос1Днн	65	19	20	3	Дос	Д2	0,7	220
Итого		9,9									

Наименование, местонахождение юридического лица /ФИО физического лица/ - **лесопользователя (арендатора) / Документы - договор аренды лесного участка отсутствует**

(договор аренды лесного участка, постоянное (бессрочное) пользование лесным участком, договор безвозмездного срочного пользования лесным участком, реквизиты договора, срок пользования)

Особые отметки: нет.

Приложение к акту по лесопатологическому обследованию №028/17.

Первый заместитель
министра- начальник
управления лесного
хозяйства

Колдаев А.В.

ФИО

06.12.2017 Подпись

Дата



МП

Карта-схема расположения и границы лесного участка
Саратовская область

(субъект Российской Федерации, муниципальное образование)

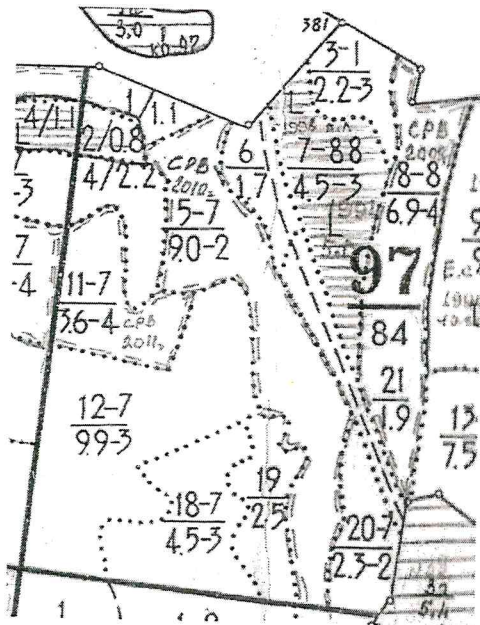
Лесничество (лесопарк) **Новобурасское**

(название)

Участковое лесничество **Новобурасское**, квартал 97, выдел 12

(название)

Собственность - Российской Федерации;



Первый заместитель
министра- начальник
управления лесного
хозяйства

Колдаев А.В.

ФИО

06.12.2017 Подпись

Дата



УТВЕРЖДАЮ:

Первый заместитель министра - начальник управления
лесного хозяйства министерства природных ресурсов и
экологии Саратовской области

 А.В. Колдаев

«11» декабря 2017г.

**Акт
лесопатологического обследования № 029/17**

лесных насаждений Новобурасского лесничества (лесопарка)
Саратовской области (субъект Российской Федерации)

Способ лесопатологического обследования: 1. Визуальный
2. Инструментальный

Место проведения:

Участковое лесничество	Урочище (дача)	Квартал (кварталы)	Выдел (выделы)	Площадь, га
1	2	3	4	5
Новобурасское сельское	—	15С	31	6,0

Лесопатологическое обследование проведено на общей площади 6,0 га.

1. Визуальное лесопатологическое обследование.*

Наземное Дистанционное

1.1. На площади 6,0 га фактическая таксационная характеристика лесного насаждения соответствует (не соответствует) таксационному описанию (нужное подчеркнуть). Причины несоответствия: таксационное описание 2003 года.

Список участков с выявленными несоответствиями приведён в приложении 1 к настоящему Акту.

1.2. Лесные насаждения с нарушенной и утраченной устойчивостью выявлены на площади 0 га:

Участковое лесничество	Урочище (дача)	Площадь, га		Причина ослабления(гибели)
		с нарушенной устойчивостью	с утраченной устойчивостью	
1	2	3	4	5
Новобурасское сельское	–	0,0	0,0	-
Итого:		0,0	0,0	-

Состояние обследованных лесных насаждений приведено в приложениях 1.1–1.4 к Акту в зависимости от метода проведения ЛПО.

1.3. В обследованных лесных участках прогнозируется:

Прогноз	Площадь, га
Ослабление лесных насаждений	0,0
Усыхание лесных насаждений различной степени	0,0
Развитие очагов вредных организмов	0,0

1.4. Обнаружено загрязнение лесного участка отходами и выбросами:

промышленными

бытовыми

Вид загрязнения	Размеры загрязнения			Объём, кбм	Площадь загрязнения, га
	длина, м	ширина, м	высота, м		
–	–	–	–	–	–
–	–	–	–	–	–

ЗАКЛЮЧЕНИЕ

Оценка текущего санитарного и лесопатологического состояния лесных насаждений, назначенные профилактические мероприятия по защите лесов, агитационные мероприятия:

На площади 6,0 га санитарное состояние насаждения – удовлетворительное, насаждение устойчивое. Присутствуют ослабленные деревья 2 и 3-й категории в небольшом количестве. Назначение мероприятий не требуется.

Исполнитель работ по проведению лесопатологического обследования:

Ф.И.О. Тимохина Ю.В.

Подпись 

* Раздел включается в акт, в случае проведения лесопатологического обследования визуальным способом.

Приложение 1
к акту лесопатологического обследования
Ведомость лесных участков с выявленными несоответствиями таксационным описаниям

Источник данных	Год проведения лесосурьютства	Номер квартала	Номер выдела	Площадь выдела, га	Лесное назначение лесов	Категория защитных лесов	Номер лесопатологического выдела	Площадь лесопатологического выдела, га	Таксационная характеристика											Заложено пробных площадей	
									состав	порода	возраст, лет	средняя высота, м	средний диаметр, см	тип леса	тип условий местопрорастания	полнота	бонитет	запас, куб. м/га	количество, шт.	общая площадь, га	
1	2	3	4	5	6	7	8	9	10	11	12	13	14	15	16	17	18	19	20	21	
ТО	2003	15С	31	6	Защитные	противорозийные леса	-	-	10С	С	1	-	-	В2	-	-	1	-	-	-	
Ф	2017	15С	31	6	Защитные	противорозийные леса	-	-	10С	С	15	6	5	В2	-	-	1	10	-	-	

Примечание:

ТО - таксационные описания

Ф - фактическая характеристика лесного насаждения

Исполнитель работ по проведению лесопатологического обследования:

Ф.И.О.

Тимохина Ю.В.

Подпись



ВЫПИСКА ИЗ ГОСУДАРСТВЕННОГО ЛЕСНОГО РЕЕСТРА

на «06» декабря 2017г.

Орган государственной власти, осуществляющий ведение государственного лесного реестра на территории Саратовской области: **министерство природных ресурсов и экологии Саратовской области в лице первого заместителя министра - начальника управления лесного хозяйства Колдаева А.В.**

Правообладатель земель лесного фонда на территории Саратовской области: **министерство природных ресурсов и экологии Саратовской области** (согласно п. 11 Положения о министерстве природных ресурсов и экологии Саратовской области, утвержденного постановлением Правительства Саратовской области от 08 октября 2013 г. № 537-П «Вопросы министерства природных ресурсов и экологии Саратовской области» и п.п. 2 п.1 ст. 83 Лесного кодекса РФ)

Заявитель: Министерство природных ресурсов и экологии Саратовской области (во исполнении пункта 1.7 протокола совещания Департамента лесного хозяйства по Приволжскому федеральному округу, ФБУ «Рослесозащита» №01-05/3678 от 27.12.2016)

Информация по запрашиваемому лесному участку:

Собственность: Российской Федерации

Категория земель: земли лесного фонда

ХАРАКТЕРИСТИКА ЛЕСНОГО УЧАСТКА

Адрес (местоположение) лесного участка: Новобурасский район

Лесничество Новобурасское

Участковое лесничество Новобурасское

Общая площадь, га 6,0

Категория лесов Защитные

Категория защитности лесов Ценные леса: противозерозийные леса -

Возможный вид использования Заготовка древесины

Таксационная характеристика лесного участка (по материалам лесоустройства 2002 г.):

№ квартала	№ выдела	Площадь, га	Состав	Возраст	Высота	Диаметр	Бонитет	Тип леса	ТУМ	Полнота	Запас, м3/га
с15	31	6,0	10С+Яз	1			1	сдтр	В2	70	
Итого		6,0									

Наименование, местонахождение юридического лица /ФИО физического лица/ - **лесопользователя (арендатора) / Документы - договор аренды лесного участка отсутствует**

(договор аренды лесного участка, постоянное (бессрочное) пользование лесным участком, договор безвозмездного срочного пользования лесным участком, реквизиты договора, срок пользования)

Особые отметки: нет.

Приложение к акту по лесопатологическому обследованию №029/17.

Первый заместитель министра -
начальник управления лесного
хозяйства

Колдаев А.В.

ФИО

06.12.2017 Подпись

Дата



Карта-схема расположения и границы лесного участка
Саратовская область

(субъект Российской Федерации, муниципальное образование)

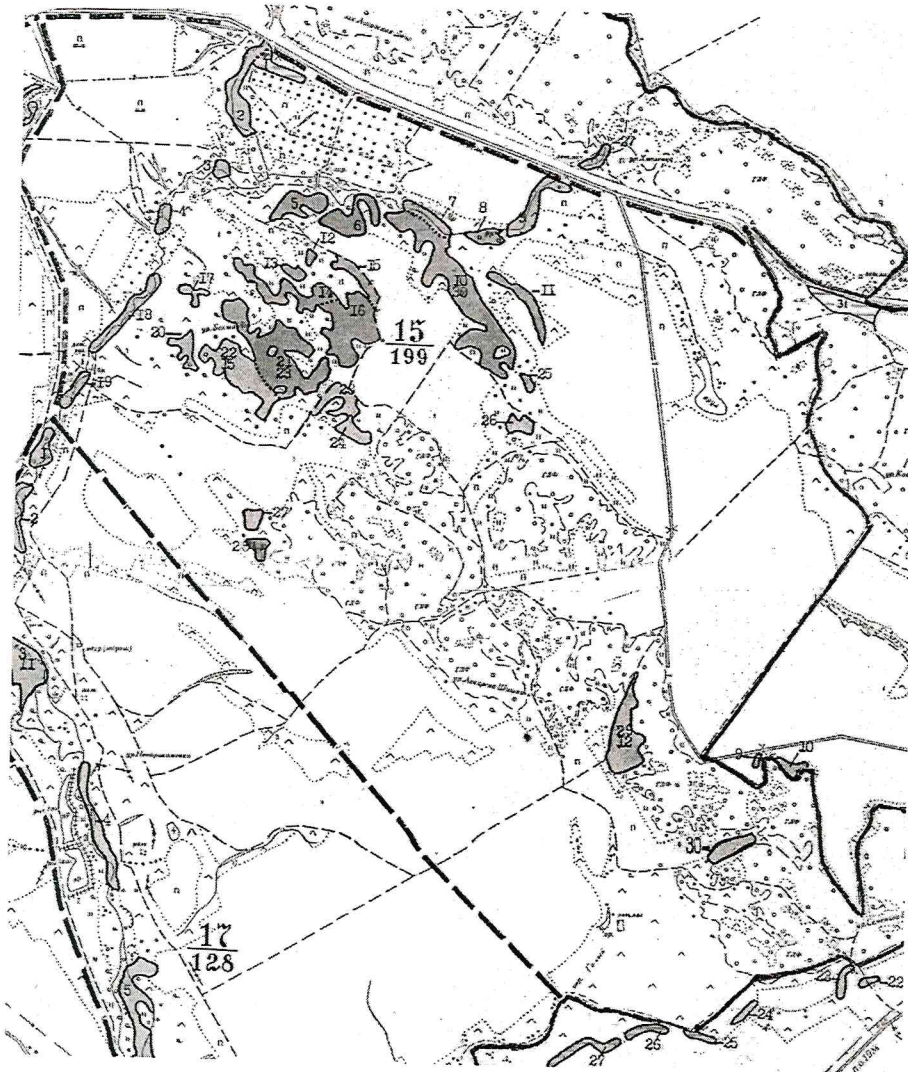
Лесничество (лесопарк) **Новобурасское**

(название)

Участковое лесничество **Новобурасское, квартал с15**

(название)

Собственность - Российской Федерации;



Первый заместитель министра-
начальник управления лесного
хозяйства

Колдаев А.В.

ФИО

06.12.2017


Подпись

Дата



УТВЕРЖДАЮ:

Первый заместитель министра - начальник управления
лесного хозяйства министерства природных ресурсов и
экологии Саратовской области

 А.В. Колдаев

«11» декабря 2017г.

Акт
лесопатологического обследования № 030/17

лесных насаждений Новобурасского лесничества (лесопарка)
Саратовской области (субъект Российской Федерации)

Способ лесопатологического обследования: 1. Визуальный
2. Инструментальный

Место проведения:

Участковое лесничество	Урочище (дача)	Квартал (кварталы)	Выдел (выделы)	Площадь, га
1	2	3	4	5
Новобурасское сельское	—	6С	2(часть)	17,1

Лесопатологическое обследование проведено на общей площади 17,1 га.

1. Визуальное лесопатологическое обследование.*

Наземное Дистанционное

1.1. На площади 17,1 га фактическая таксационная характеристика лесного насаждения соответствует (не соответствует) таксационному описанию (нужное подчеркнуть). Причины несоответствия: таксационное описание 2003 года.

Список участков с выявленными несоответствиями приведён в приложении 1 к настоящему Акту.

1.2. Лесные насаждения с нарушенной и утраченной устойчивостью выявлены на площади 15,0 га:

Участковое лесничество	Урочище (дача)	Площадь, га		Причина ослабления(гибели)
		с нарушенной устойчивостью	с утраченной устойчивостью	
1	2	3	4	5
Новобурасское сельское	–	15,0	0,0	Неблагоприятные условия произрастания
Итого:		15,0	0,0	

Состояние обследованных лесных насаждений приведено в приложениях 1.1–1.4 к Акту в зависимости от метода проведения ЛПО.

1.3. В обследованных лесных участках прогнозируется:

Прогноз	Площадь, га
Ослабление лесных насаждений	15,0
Усыхание лесных насаждений различной степени	0,0
Развитие очагов вредных организмов	0,0

1.4. Обнаружено загрязнение лесного участка отходами и выбросами:

промышленными

бытовыми

Вид загрязнения	Размеры загрязнения			Объём, кбм	Площадь загрязнения, га
	длина, м	ширина, м	высота, м		
–	–	–	–	–	–
–	–	–	–	–	–

ЗАКЛЮЧЕНИЕ

Оценка текущего санитарного и лесопатологического состояния лесных насаждений, назначенные профилактические мероприятия по защите лесов, агитационные мероприятия:

На площади 2,1 га санитарное состояние насаждения – удовлетворительное, насаждение устойчивое. Присутствуют ослабленные деревья 2 и 3-й категории в небольшом количестве. Назначение мероприятий не требуется.

Для обоснования и назначения мероприятий по предупреждению распространения вредных организмов рекомендуется проведение лесопатологического обследования инструментальным способом в насаждениях с нарушенной устойчивостью на площади 15,0 га.

Исполнитель работ по проведению лесопатологического обследования:

Ф.И.О. Тимохина Ю.В.

Подпись 

* Раздел включается в акт, в случае проведения лесопатологического обследования визуальным способом.

Приложение 1
к акту лесопатологического обследования
Ведомость лесных участков с выявленными несоответствиями таксационным описаниям

1	2	3	4	5	6	7	8	9	Таксационная характеристика											Заложено пробных площадей		
									Источник данных	Год проведения лесосурьютства	Номер квартала	Номер выдела	Площадь выдела, га	Целевое назначение лесов	Категория защитных лесов	Номер лесопатологического выдела	Площадь лесопатологического выдела, га	состав	порода	возраст, лет	средняя высота, м	средний диаметр, см
ТО	2003	6С	2	34	Защитные	противоэрозионные леса	2	2,1	8С2Я	С	5	1	-	В2	В2	-	0,8	1	10	-	-	-
Ф	2017	6С	2	34	Защитные	противоэрозионные леса	2	2,1	8С2Я	С	19	1	-	В2	В2	-	0,8	1	10	-	-	-
ТО	2003	6С	2	34	Защитные	противоэрозионные леса	3	15	8С2Я	С	5	1	-	В2	В2	-	0,8	1	10	-	-	-
Ф	2017	6С	2	34	Защитные	противоэрозионные леса	3	15	8С2Я	С	19	1	-	В2	В2	-	0,8	1	10	-	-	-

Примечание:

ТО - таксационные описания

Ф - фактическая характеристика лесного насаждения

Исполнитель работ по проведению лесопатологического обследования:

Ф.И.О. Тимохина Ю.В.



Подпись

Приложение 1.1
к акту лесопатологического обследования
Новобурасское сельское Урочище (лесная дача) - - - - -

Результаты проведения лесопатологического обследования лесных насаждений за октябрь 2017г.
(месяц)

Субъект Российской Федерации Саратовская область, Лесничество (лесопарк) Новобурасское
Участковое лесничество Новобурасское сельское Урочище (лесная дача) - - - - -

Номер квартала	Номер выдела	Площадь выдела, га	Целевое назначение лесов	Категория защитных лесов (код)	Номер лесопатологического выдела	Площадь лесопатологического выдела, га	Таксационная характеристика										Распределение деревьев по категориям состояния, % от запаса										Признаки повреждения деревьев (код)	Доля поврежденных деревьев, %	Признаки повреждения деревьев (код)	Поджиг рубок, %	Назначенные мероприятия						
							состав	возраст, лет *	средняя высота, м *	средний диаметр, см *	тип леса	полнота	бонитет	запас, куб. м/га*	Число деревьев на побе, шт.	без признаков ослабления	ослабленные	сильно ослабленные	усыхающие	свежий сухостой	старый сухостой	свежий ветровал	старый ветровал	свежий бурелом	старый бурелом	аварийные лесовья					Признаки повреждения деревьев (код)	Признаки повреждения деревьев (код)	Площадь, га	Назначенные мероприятия			
1	2	3	4	5	6	7	8	9	10	11	12	13	14	15	16	17	18	19	20	21	22	23	24	25	26	27	28	29	30	31	32	33	34	35	36		
6с	2	34	Защитные	142	2	2,1	8С2Я	С	19	1	0	0,8	1	10	93	5	0	0	0	0	2	0	0	0	0	0	0	133	401	5	830	117	0	371	2,1		
6с	2	34	Защитные	142	3	15	8С2Я	С	19	1	0	0,8	1	10	95	5	0	0	0	0	0	0	0	0	0	0	0	131		5							
								Я	0	0	0				3	0	3	12	3	24	7	48					133	142	139	15	810	822	0	370	15		
								Я	0	0	0				40	30	30	0	0	0	0	0	0	0	0	0	131	132	60								

Показатели, не соответствующие таксационному описанию отмечаются "ни"

Примечания:

- Причины ослабления, повреждения:
- 630 - Внутривидовая конкуренция
- 117 - Повреждение пилыщиком сосновым рыжиком
- 810 - Неблагоприятные условия произрастания
- 822 - Воздействие шквальных и ураганных ветров прошлых лет, повлекшие слом стволов деревьев.
- Признаки повреждения деревьев:
- 401 - Повреждение (дефолиация, объедание) листьев, хвой свежее до 25 %.
- 131 - Усыхание вершины прошлых лет до 1/3 длины кроны
- 132 - Усыхание вершины прошлых лет от 1/3 до 2/3 длины кроны
- 133 - Усыхание вершины прошлых лет более 2/3 длины кроны
- 139 - Вывал деревьев под действием шквальных и ураганных ветров
- 142 - Слом ствола под действием шквальных и ураганных ветров.
- Категория защитных лесов:
- 142 - Противозероизонные леса
- Назначенные мероприятия (вид):
- 370 - Инструментальное лесопатологическое обследование.
- 371 - Визуальное лесопатологическое обследование.

Исполнитель работ по проведению лесопатологического обследования:

ФИО Тимохина Ю. В.

Подпись 

Дата составления документа

28.11.2017

Телефон 88452620015

ВЫПИСКА ИЗ ГОСУДАРСТВЕННОГО ЛЕСНОГО РЕЕСТРА

на «06» декабря 2017г.

Орган государственной власти, осуществляющий ведение государственного лесного реестра на территории Саратовской области: **министерство природных ресурсов и экологии Саратовской области в лице первого заместителя министра - начальника управления лесного хозяйства Колдаева А.В.**

Правообладатель земель лесного фонда на территории Саратовской области: **министерство природных ресурсов и экологии Саратовской области** (согласно п. 11 Положения о министерстве природных ресурсов и экологии Саратовской области, утвержденного постановлением Правительства Саратовской области от 08 октября 2013 г. № 537-П «Вопросы министерства природных ресурсов и экологии Саратовской области» и п.п. 2 п.1 ст. 83 Лесного кодекса РФ)

Заявитель: Министерство природных ресурсов и экологии Саратовской области (во исполнении пункта 1.7 протокола совещания Департамента лесного хозяйства по Приволжскому федеральному округу, ФБУ «Рослесозащита» №01-05/3678 от 27.12.2016)

Информация по запрашиваемому лесному участку:

Собственность: Российской Федерации

Категория земель: земли лесного фонда

ХАРАКТЕРИСТИКА ЛЕСНОГО УЧАСТКА

Адрес (местоположение) лесного участка: Новобураский район

Лесничество Новобураское

Участковое лесничество Новобураское

Общая площадь, га 17,1

Категория лесов Защитные

Категория защитности лесов Ценные леса: противозрозийные леса

Возможный вид использования Заготовка древесины

Таксационная характеристика лесного участка (по материалам лесоустройства 2002 г.):

№ квартала	№ выдела	Площадь, га	Состав	Возраст	Высота	Диаметр	Бонитет	Тип леса	ТУМ	Полнога	Запас, м3/га
сб	ч2	17,1	8С2Яз	5	1		1	сдтр	В2	80	
Итого		17,1									

Наименование, местонахождение юридического лица /ФИО физического лица/ - лесопользователя (арендатора) / Документы - договор аренды лесного участка **отсутствует**

(договор аренды лесного участка, постоянное (бессрочное) пользование лесным участком, договор безвозмездного срочного пользования лесным участком, реквизиты договора, срок пользования)

Особые отметки: нет.

Приложение к акту по лесопатологическому обследованию №030/17.

Первый заместитель министра-начальник управления лесного хозяйства

Колдаев А.В.

ФИО

Дата

06.12.2017 Подпись



Карта-схема расположения и границы лесного участка Саратовская область

(субъект Российской Федерации, муниципальное образование)

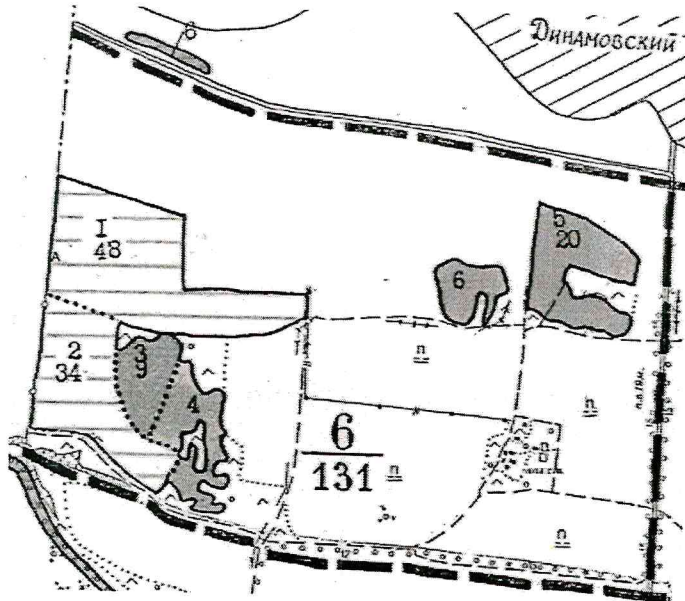
Лесничество (лесопарк) **Новобурасское**

(название)

Участковое лесничество **Новобурасское, квартал сб**

(название)

Собственность - Российской Федерации;




Первый заместитель министра-
начальник управления лесного
хозяйства

Колдаев А.В.

ФИО

06.12.2017 Подпись

Дата



УТВЕРЖДАЮ:

Первый заместитель министра - начальник управления
лесного хозяйства министерства природных ресурсов и
экологии Саратовской области

А.В. Колдаев

«11» декабря 2017г.

Акт
лесопатологического обследования № 031/17

лесных насаждений Новобурасского лесничества (лесопарка)

Саратовской области (субъект Российской Федерации)

Способ лесопатологического обследования: 1. Визуальный

2. Инструментальный

Место проведения:

Участковое лесничество	Урочище (дача)	Квартал (кварталы)	Выдел (выделы)	Площадь, га
1	2	3	4	5
Тепловское принятое	—	71а	3(часть)	21,9

Лесопатологическое обследование проведено на общей площади 21,9 га.

1. Визуальное лесопатологическое обследование.*

Наземное

Дистанционное

1.1. На площади 21,9 га фактическая таксационная характеристика лесного насаждения соответствует (не соответствует) таксационному описанию (нужное подчеркнуть). Причины несоответствия: таксационное описание отсутствует, год посадки культур 2008.

Список участков с выявленными несоответствиями приведён в приложении 1 к настоящему Акту.

1.2. Лесные насаждения с нарушенной и утраченной устойчивостью выявлены на площади 0 га:

Участковое лесничество	Урочище (дача)	Площадь, га		Причина ослабления(гибели)
		с нарушенной устойчивостью	с утраченной устойчивостью	
1	2	3	4	5
Тепловское принятое	–	0,0	0,0	–
Итого:		0,0	0,0	–

Состояние обследованных лесных насаждений приведено в приложениях 1.1–1.4 к Акту в зависимости от метода проведения ЛПО.

1.3. В обследованных лесных участках прогнозируется:

Прогноз	Площадь, га
Ослабление лесных насаждений	0,0
Усыхание лесных насаждений различной степени	0,0
Развитие очагов вредных организмов	0,0

1.4. Обнаружено загрязнение лесного участка отходами и выбросами:

промышленными

бытовыми

Вид загрязнения	Размеры загрязнения			Объем, кбм	Площадь загрязнения, га
	длина, м	ширина, м	высота, м		
–	–	–	–	–	–
–	–	–	–	–	–

ЗАКЛЮЧЕНИЕ

Оценка текущего санитарного и лесопатологического состояния лесных насаждений, назначенные профилактические мероприятия по защите лесов, агитационные мероприятия:

На площади 21,9 га санитарное состояние насаждения – удовлетворительное, насаждение устойчивое. Присутствуют ослабленные деревья 2-3 категории в небольшом количестве. Назначение мероприятий не требуется.

Исполнитель работ по проведению лесопатологического обследования:

Ф.И.О. Тимохина Ю.В.

Подпись 

* Раздел включается в акт, в случае проведения лесопатологического обследования визуальным способом.

Результаты проведения лесопатологического обследования лесных насаждений за октябрь 2017г.
(месяц)
к акту лесопатологического обследования

Субъект Российской Федерации Саратовская область Лесничество (лесопарк) Новобурасское
Участковое лесничество Тепловское принятое Урочище (лесная дача) -----

Номер квартала	Номер выдела	Площадь выдела, га	Целевое назначение лесов	Категория защитных лесов (код)	Номер лесопатологического выдела	Площадь лесопатологического выдела, га	Таксационная характеристика										Распределение деревьев по категориям состояния, % от запаса										Признаки повреждения деревьев (код)	Доля поврежденных деревьев, %	Признаки повреждения деревьев (код)	Полкежит рубке, %	Назначенные мероприятия					
							состав	попада	возраст, лет *	средняя высота, м	средний диаметр, см	тип леса	полнота	бонитет	запас, куб. м/га	число деревьев на проб. шт.	без признаков ослабления	ослабленные	сильно ослабленные	уыхающие	свежий сухостой	старый сухостой	свежий ветровал	старый ветровал	свежий бурелом	старый бурелом					аварийные лесовья	Признаки повреждения деревьев (код)	Признаки повреждения деревьев (код)	Площадь, га	Вид	
1	2	3	4	5	6	7	8	9	10	11	12	13	14	15	16	17	18	19	20	21	22	23	24	25	26	27	28	29	30	31	32	33	34			
71а	3(часть)	21,9	Защитные	142	1	21,9	7СЗЯЗ	С	9	4	4	-	-	-	5	17	82	17	1	0	0	0	0	0	0	0	111	401	18	810	117	0	371	6		
								ЯЗ	-	-	-	-	-	-	-	79	15	6									160	112	21							


Показатели, не соответствующие таксационному описанию отмечаются "###"
Примечания:

- Причины ослабления, повреждения:
810 - Неблагоприятные условия произрастания
117 - Повреждение пилльщиком сосновым рыжим

- Признаки повреждения деревьев:
111 - Усыхание менее 1/4 ветвей в кроне прошлых лет
112 - Усыхание от 1/4 до 1/2 ветвей в кроне прошлых лет
160 - Ажурность кроны
401 - Повреждение (дефолиация, объедание) листьев, хвои свежее до 25 %.

- Категория защитных лесов:
142 - Противозойзонные леса
Назначенные мероприятия (вид):
371 - Визуальное лесопатологическое обследование.

Исполнитель работ по проведению лесопатологического обследования:

ФИО Тимохина Ю.В. Подпись 

Дата составления документа 28.11.2017 Телефон 88452620015

ВЫПИСКА ИЗ ГОСУДАРСТВЕННОГО ЛЕСНОГО РЕЕСТРА

на «11» декабря 2017г.

Орган государственной власти, осуществляющий ведение государственного лесного реестра на территории Саратовской области: **министерство природных ресурсов и экологии Саратовской области в лице первого заместителя министра - начальника управления лесного хозяйства Колдаева А.В.**

Правообладатель земель лесного фонда на территории Саратовской области: **министерство природных ресурсов и экологии Саратовской области** (согласно п. 11 Положения о министерстве природных ресурсов и экологии Саратовской области, утвержденного постановлением Правительства Саратовской области от 08 октября 2013 г. № 537-П «Вопросы министерства природных ресурсов и экологии Саратовской области» и п.п. 2 п.1 ст. 83 Лесного кодекса РФ)

Заявитель: Министерство природных ресурсов и экологии Саратовской области (во исполнении пункта 1.7 протокола совещания Департамента лесного хозяйства по Приволжскому федеральному округу, ФБУ «Рослесозащита» №01-05/3678 от 27.12.2016)

Информация по запрашиваемому лесному участку:

Собственность: Российской Федерации

Категория земель: земли лесного фонда

ХАРАКТЕРИСТИКА ЛЕСНОГО УЧАСТКА

Адрес (местоположение) лесного участка: Новобурасский район

Лесничество Новобурасское

Участковое лесничество Тепловское

Общая площадь, га 21,9

Категория лесов Защитные

Категория защитности лесов Ценные леса: противоэрозионные леса

Возможный вид использования Заготовка древесины

Таксационная характеристика лесного участка (принятые площади 2008 г.):

№ квартала	№ выдела	Площадь, га	Состав	Возраст	Высота	Диаметр	Бонитет	Тип леса	ТУМ	Полнота	Запас, м3/га
71а	ч3	21,9	7С3Яз								
Итого		21,9									

Наименование, местонахождение юридического лица /ФИО физического лица/ - **лесопользователя (арендатора) / Документы – договор аренды лесного участка отсутствует**

(договор аренды лесного участка, постоянное (бессрочное) пользование лесным участком, договор безвозмездного срочного пользования лесным участком, реквизиты договора, срок пользования)

Особые отметки: нет. Акт лесопатологического обследования №031/17.

Первый заместитель министра-
начальник управления лесного
хозяйства

Колдаев А.В.

ФИО

11.12.2017 Подпись

Дата



Карта-схема расположения и границы лесного участка
Саратовская область

(субъект Российской Федерации, муниципальное образование)

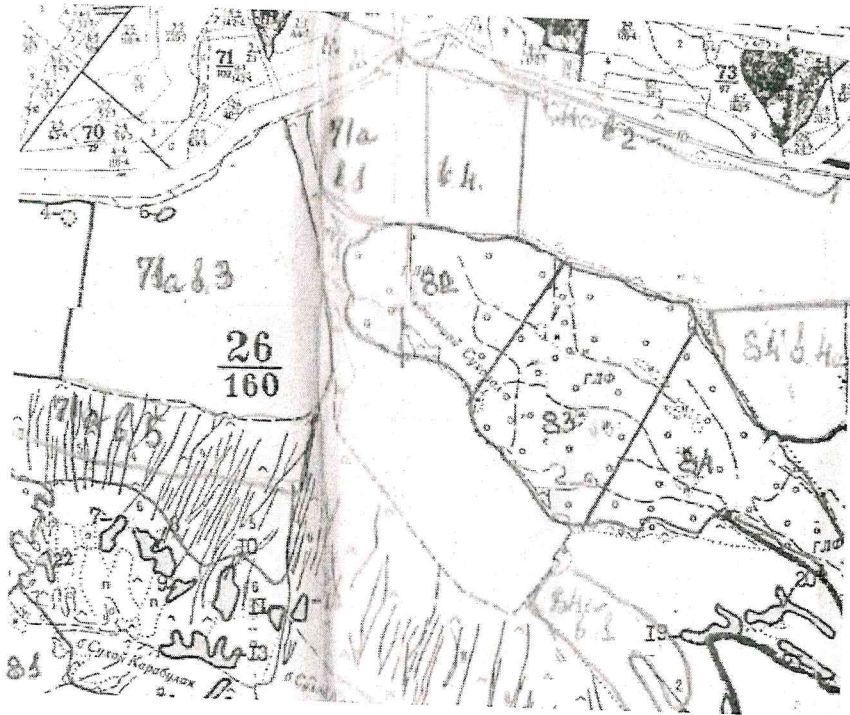
Лесничество (лесопарк) **Новобурасское**

(название)

Участковое лесничество **Тепловское**, квартал 71а, выдел 3

(название)

Собственность - Российской Федерации;



Первый заместитель министра-
начальник управления лесного
хозяйства

Колдаев А.В.

ФИО

11.12.2017

Дата

Подпись



УТВЕРЖДАЮ:

Первый заместитель министра - начальник управления
лесного хозяйства министерства природных ресурсов и
экологии Саратовской области

А.В. Колдаев

« 11 » декабря 2017г.

**Акт
лесопатологического обследования № 032/14**

лесных насаждений Новобурасского лесничества (лесопарка)

Саратовской области (субъект Российской Федерации)

Способ лесопатологического обследования: 1. Визуальный

2. Инструментальный

Место проведения:

Участковое лесничество	Урочище (дача)	Квартал (кварталы)	Выдел (выделы)	Площадь, га
1	2	3	4	5
Лоховское принятое	—	48	216	11,2

Лесопатологическое обследование проведено на общей площади 11,2 га.

1. Визуальное лесопатологическое обследование.*

Наземное

Дистанционное

1.1. На площади 11,2 га фактическая таксационная характеристика лесного насаждения соответствует (не соответствует) таксационному описанию (нужное подчеркнуть). Причины несоответствия: длительный период после лесоустройства.

Список участков с выявленными несоответствиями приведён в приложении 1 к настоящему Акту.

1.2. Лесные насаждения с нарушенной и утраченной устойчивостью выявлены на площади 0 га:

Участковое лесничество	Урочище (дача)	Площадь, га		Причина ослабления(гибели)
		с нарушенной устойчивостью	с утраченной устойчивостью	
1	2	3	4	5
Лоховское принятое	–	0,0	0,0	-
Итого:		0,0	0,0	

Состояние обследованных лесных насаждений приведено в приложениях 1.1–1.4 к Акту в зависимости от метода проведения ЛПО.

1.3. В обследованных лесных участках прогнозируется:

Прогноз	Площадь, га
Ослабление лесных насаждений	0,0
Усыхание лесных насаждений различной степени	0,0
Развитие очагов вредных организмов	0,0

1.4. Обнаружено загрязнение лесного участка отходами и выбросами:

промышленными

бытовыми

Вид загрязнения	Размеры загрязнения			Объём, кбм	Площадь загрязнения, га
	длина, м	ширина, м	высота, м		
–	–	–	–	–	–

ЗАКЛЮЧЕНИЕ

Оценка текущего санитарного и лесопатологического состояния лесных насаждений, назначенные профилактические мероприятия по защите лесов, агитационные мероприятия:

На площади 11,2 га санитарное состояние насаждения – удовлетворительное, насаждение устойчивое. Присутствуют ослабленные деревья 2-3-й категории в небольшом количестве. Назначение мероприятий не требуется.

Исполнитель работ по проведению лесопатологического обследования:

Ф.И.О. Тимохина Ю.В.

Подпись 

* Раздел включается в акт, в случае проведения лесопатологического обследования визуальным способом.

Приложение 1

к акту лесопатологического обследования

Ведомость лесных участков с выявленными несоответствиями таксационным описаниям

Источник данных	Год проведения лесоустройства	Номер квартала	Номер выдела	Площадь выдела, га	Целевое назначение лесов	Категория защитных лесов	Номер лесопатологического выдела	Площадь лесопатологического выдела, га	Таксационная характеристика											Заложено пробных площадей		
									состав	порода	возраст, лет	средняя высота, м	средний диаметр, см	тип леса	тип условий местопрорастания	плотота	фонитет	запас, куб. м/га	количество, шт.	общая площадь, га		
ТО	2007	48 216	4	11,2	Защитные	противоэрозийные леса	8		7С2Л1Б	С	6	3	4	-	-	0,6	-	20	-	-	-	-
Ф	2017	48 216	4	11,2	Защитные	противоэрозийные леса			7С2Л1Б	С	16	3	4	-	-	0,6	-	20	-	-	-	-

Примечание:


ТО - таксационные описания

Ф - фактическая характеристика лесного насаждения

Исполнитель работ по проведению лесопатологического обследования:

Ф.И.О. Тимохина Ю.В.

Подпись



к акту лесопатологического обследования
Результаты проведения лесопатологического обследования лесных насаждений за октябрь 2017г.
 (месяц)

Субъект Российской Федерации Саратовская область Лесничество (лесопарк) Новобурасское
 Участковое лесничество Лоховское принято: Урочище (лесная дача) - - - - -

Номер квартала	Номер выдела	Площадь выдела, га	Лесное назначение лесов	Категория защитных лесов (код)	Номер лесопатологического выдела	Площадь лесопатологического выдела, га	Таксационная характеристика										Число деревьев на пробе, шт.	Распределение деревьев по категориям состояния, % от запаса										Признаки повреждения деревьев (код)	Доля поврежденных деревьев, %	Признаки повреждения деревьев (код)	Полжест руке, %	Назначенные мероприятия		
							состав	попoра	возраст, лет *	средняя высота, м	средний диаметр, см	тип леса	полнота	тонитет	запас, куб. м/га	без признаков ослабления		ослабленные	сильно ослабленные	усыхающие	свежий сухостой	старый сухостой	свежий ветровал	старый ветровал	свежий бурелом	старый бурелом	аварийные дубовья					111	117	371
1	2	3	4	5	6	7	8	9	10	11	12	13	14	15	16	17	18	19	20	21	22	23	24	25	26	27	28	29	30	31	32	33	34	
48	216	11,2	Защитные	142	-	-	7С1П1Б	С	16	3	4	-	0,6	-	20	88	9	3	0	0	0	0	0	0	0	0	0	111	401	12	830	117	371	11,2
								Л	-	-	-	-	-	-	-	94	4	2	0	0	0	0	0	0	0	0	160	111	6					
								Б	-	-	-	-	-	-	-	89	7	4	0	0	0	0	0	0	0	0	160	111	11					

Показатели, не соответствующие таксационному описанию отмечаются "хх"

- Примечания:
 Причины ослабления, повреждения:
 830 - Засуха
 117 - Повреждение пилльщиком основным рыжим
 Признаки повреждения деревьев:
 111 - Усыхание менее 1/4 ветвей в кроне прошлых лет
 160 - Ажурность кроны
 401 - Повреждение (дефолиация, объедание) листьев, хвои свежее до 25 %.

Категория защитных лесов:
 142 - Противозойзные леса
 Назначенные мероприятия (вид):
 371 - Визуальное лесопатологическое обследование.

Исполнитель работ по проведению лесопатологического обследования:

ФИО Тимохина Ю.В. Подпись 

Дата составления документа 28.11.2017 Телефон 88452620015

ВЫПИСКА ИЗ ГОСУДАРСТВЕННОГО ЛЕСНОГО РЕЕСТРА

на « 11 » декабря 2017г.

Орган государственной власти, осуществляющий ведение государственного лесного реестра на территории Саратовской области: **министерство природных ресурсов и экологии Саратовской области в лице первого заместителя министра - начальника управления лесного хозяйства Колдаева А.В.**

Правообладатель земель лесного фонда на территории Саратовской области: **министерство природных ресурсов и экологии Саратовской области** (согласно п. 11 Положения о министерстве природных ресурсов и экологии Саратовской области, утвержденного постановлением Правительства Саратовской области от 08 октября 2013 г. № 537-П «Вопросы министерства природных ресурсов и экологии Саратовской области» и п.п. 2 п.1 ст. 83 Лесного кодекса РФ)

Заявитель: Министерство природных ресурсов и экологии Саратовской области (во исполнении пункта 1.7 протокола совещания Департамента лесного хозяйства по Приволжскому федеральному округу, ФБУ «Рослесозащита» №01-05/3678 от 27.12.2016)

Информация по запрашиваемому лесному участку:

Собственность: Российской Федерации

Категория земель: земли лесного фонда

ХАРАКТЕРИСТИКА ЛЕСНОГО УЧАСТКА

Адрес (местоположение) лесного участка: Новобурасский район

Лесничество	Новобурасское
Участковое лесничество	Лоховское
Общая площадь, га	11,2
Категория лесов	Защитные
Категория защитности лесов	Ценные леса: леса, имеющие научное или историческое значение
Возможный вид использования	Заготовка древесины

Таксационная характеристика лесного участка (принятые участки 2007 г.):

№ квартала	№ выдела	Площадь, га	Состав	Возраст	Высота	Диаметр	Бонитет	Тип леса	ТУМ	Полнота	Запас, м3/га
48	216	11,2	7С2Л1Б								
Итого		11,2									

Наименование, местонахождение юридического лица /ФИО физического лица/ - **лесопользователя (арендатора) / Документы – договор аренды лесного участка отсутствует**

(договор аренды лесного участка, постоянное (бессрочное) пользование лесным участком, договор безвозмездного срочного пользования лесным участком, реквизиты договора, срок пользования)

Особые отметки: нет.

Приложение к акту лесопатологического обследования № 032/17.

Первый заместитель министра -
начальник управления лесного
хозяйства

Колдаев А.В.

ФИО

11.12.2017

Дата

Подпись



Карта-схема расположения и границы лесного участка Саратовская область

(субъект Российской Федерации, муниципальное образование)

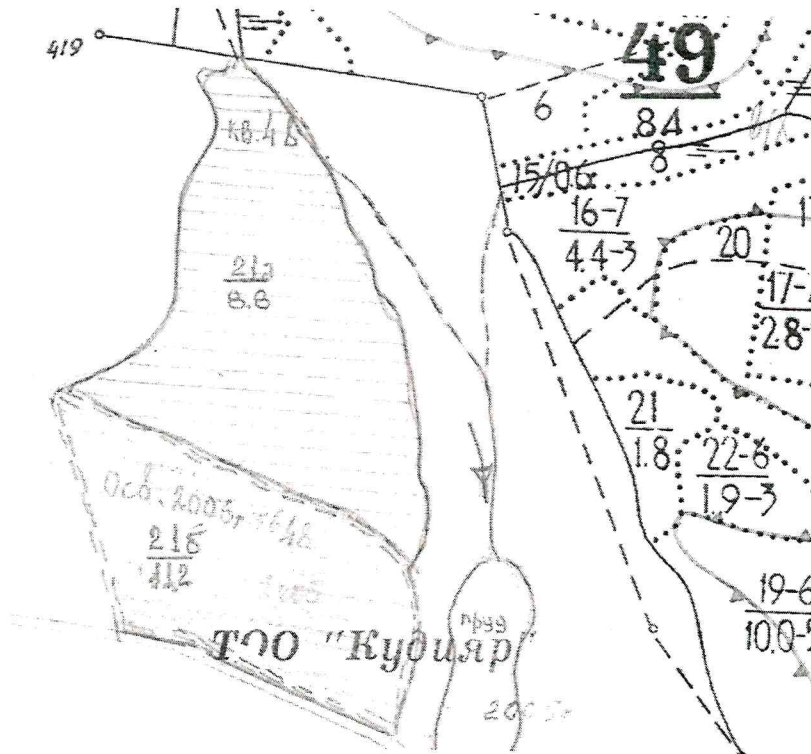
Лесничество (лесопарк) **Новобурасское**

(название)

Участковое лесничество **Лоховское**, квартал 48, выдел 216

(название)

Собственность - Российской Федерации;



Первый заместитель министра-
начальник управления лесного
хозяйства

Колдаев А.В.

ФИО

11.12.2017

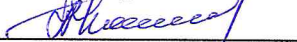
Дата

Подпись



УТВЕРЖДАЮ:

Первый заместитель министра - начальник управления
лесного хозяйства министерства природных ресурсов и
экологии Саратовской области

 А.В. Колдаев

« 11 » декабря 2017г.

Акт
лесопатологического обследования № 033/17

лесных насаждений Новобурасского лесничества (лесопарка)
Саратовской области (субъект Российской Федерации)

Способ лесопатологического обследования: 1. Визуальный
2. Инструментальный

Место проведения:

Участковое лесничество	Урочище (дача)	Квартал (кварталы)	Выдел (выделы)	Площадь, га
1	2	3	4	5
Лоховское	—	14	28	0,3

Лесопатологическое обследование проведено на общей площади 0,3 га.

1. Визуальное лесопатологическое обследование.*

Наземное Дистанционное

1.1. На площади 0,3 га фактическая таксационная характеристика лесного насаждения соответствует (не соответствует) таксационному описанию (нужное подчеркнуть). Причины несоответствия: таксационное описание 1994 года.

Список участков с выявленными несоответствиями приведён в приложении 1 к настоящему Акту.

1.2. Лесные насаждения с нарушенной и утраченной устойчивостью выявлены на площади 0,3 га:

Участковое лесничество	Урочище (дача)	Площадь, га		Причина ослабления(гибели)
		с нарушенной устойчивостью	с утраченной устойчивостью	
1	2	3	4	5
Лоховское	–	0,3	0,3	Губка корневая
Итого:		0,0	0,0	

Состояние обследованных лесных насаждений приведено в приложениях 1.1–1.4 к Акту в зависимости от метода проведения ЛПО.

1.3. В обследованных лесных участках прогнозируется:

Прогноз	Площадь, га
Ослабление лесных насаждений	0,3
Усыхание лесных насаждений различной степени	0,0
Развитие очагов вредных организмов	0,0

1.4. Обнаружено загрязнение лесного участка отходами и выбросами:

промышленными

бытовыми

Вид загрязнения	Размеры загрязнения			Объём, кбм	Площадь загрязнения, га
	длина, м	ширина, м	высота, м		
–	–	–	–	–	–

ЗАКЛЮЧЕНИЕ

Оценка текущего санитарного и лесопатологического состояния лесных насаждений, назначенные профилактические мероприятия по защите лесов, агитационные мероприятия:

Для обоснования и назначения мероприятий по предупреждению распространения вредных организмов рекомендуется проведение лесопатологического обследования инструментальным способом в насаждениях с нарушенной устойчивостью на площади 0,3 га.

Исполнитель работ по проведению лесопатологического обследования:

Ф.И.О. Тимохина Ю.В.

Подпись 

* Раздел включается в акт, в случае проведения лесопатологического обследования визуальным способом.

Приложение 1
к акту лесопатологического обследования
Ведомость лесных участков с выявленными несоответствиями таксационным описаниям

1	2	3	4	5	6	7	8	9	Таксационная характеристика										Заложено пробных площадей			
									Источник данных	Год проведения лесопроизводства	Номер квартала	Номер выдела	Площадь выдела, га	Целевое назначение лесов	Категория защитных лесов	Номер лесопатологического выдела	Площадь лесопатологического выдела, га	состав	порода	возраст, лет	средняя высота, м	средний диаметр, см
ТО	1994	14	28	0,3	Защитные	противоэрозионные леса	-	-	10С	С	28	14	16	С2	СД	0,7	1	150	-	-	-	-
Ф	2017	14	28	0,3	Защитные	противоэрозионные леса	-	-	10С	С	51	14	16	С2	СД	0,7	1	150	-	-	-	-

Примечание:


ТО - таксационные описания

Ф - фактическая характеристика лесного насаждения

Исполнитель работ по проведению лесопатологического обследования:

Ф.И.О. Тимохина Ю.В.

Подпись



Приложение 1.1

к акту лесопатологического обследования
Результаты проведения лесопатологического обследования лесных насаждений за октябрь 2017г.
 (месяц)

Субъект Российской Федерации Саратовская область Лесничество (лесопарк) Новобураское
 Учасковое лесничество Лоховское Урочище (лесная дача) -----

14	28	0,3	Защитные	4	5	6	7	Таксационная характеристика										Распределение деревьев по категориям состояния, % от запаса										30	31	32	33	34			
								1	2	3	4	5	6	7	8	9	10	11	12	13	14	15	16	17	18	19	20						21	22	23
1	2	3	4	5	6	7	8																					9	10	11	12	13			
Номер квартала	Номер выдела	Площадь выдела, га	Целевое назначение лесов	Категория защитных лесов (код)	Номер лесопатологического выдела	Площадь лесопатологического выдела	состав	попоя	возраст, лет *	средняя высота, м	средний диаметр, см	тип леса	полнота	бонитет	запас, куб. м/га	число деревьев на пробе, шт.	без признаков ослабления	ослабленные	сильно ослабленные	усыхающие	свежий сухостой	старый сухостой	свежий ветровал	старый ветровал	свежий бурелом	старый бурелом	аварийные лесовья	Признаки повреждения деревьев (код)	Доля поврежденных деревьев, %	Признаки повреждения деревьев (код)	Подлежит рубке, %	Назначенные мероприятия			
															10С		63	8	17	3	1	4	1	3				114	802	139	28	466	822		

Показатели, не соответствующие таксационному описанию отмечаются ****

Примечания:

Причины ослабления, повреждения:

466 - Губка корневая

822 - Воздействие шквалистых и ураганных ветров прошлых лет, повлекшие слом стволов деревьев.

Признаки повреждения деревьев:

114 - Усыхание более 3/4 ветвей в кроне прошлых лет

139 - Вывал деревьев под действием шквалистых и ураганных ветров

802 - Наличие плодовых тел в комлевой части и на корнях

Категория защитных лесов:

142 - Противоэрозийные леса

Назначенные мероприятия (вид):

371 - Визуальное лесопатологическое обследование.

Исполнитель работ по проведению лесопатологического обследования:

ФИО Тимохина Ю.В.

Подпись

28.11.2017

Дата составления документа 28.11.2017 Телефон 88452620015

ВЫПИСКА ИЗ ГОСУДАРСТВЕННОГО ЛЕСНОГО РЕЕСТРА

на «06» декабря 2017г.

Орган государственной власти, осуществляющий ведение государственного лесного реестра на территории Саратовской области: **министерство природных ресурсов и экологии Саратовской области в лице первого заместителя министра - начальника управления лесного хозяйства Колдаева А.В.**

Правообладатель земель лесного фонда на территории Саратовской области: **министерство природных ресурсов и экологии Саратовской области** (согласно п. 11 Положения о министерстве природных ресурсов и экологии Саратовской области, утвержденного постановлением Правительства Саратовской области от 08 октября 2013 г. № 537-П «Вопросы министерства природных ресурсов и экологии Саратовской области» и п.п. 2 п.1 ст. 83 Лесного кодекса РФ)

Заявитель: Министерство природных ресурсов и экологии Саратовской области (во исполнении пункта 1.7 протокола совещания Департамента лесного хозяйства по Приволжскому федеральному округу, ФБУ «Рослесозащита» №01-05/3678 от 27.12.2016)

Информация по запрашиваемому лесному участку:

Собственность: Российской Федерации

Категория земель: земли лесного фонда

ХАРАКТЕРИСТИКА ЛЕСНОГО УЧАСТКА

Адрес (местоположение) лесного участка: Новобураский район

Лесничество	Новобураское
Участковое лесничество	Лоховское
Общая площадь, га	0,3
Категория лесов	Защитные
Категория защитности лесов	Ценные леса: противозерозионные леса
Возможный вид использования	Заготовка древесины

Таксационная характеристика лесного участка (по материалам лесоустройства 1994 г.):

№ квартала	№ выдела	Площадь, га	Состав	Возраст	Высота	Диаметр	Бонитет	Тип леса	ТУМ	Полнота	Запас, м3/га
14	28	0,3	10С	28	14	16	1	сд	с2	0,7	150
Итого		0,3									

Наименование, местонахождение юридического лица /ФИО физического лица/ - **лесопользователя (арендатора) / Документы – договор аренды лесного участка отсутствует**

(договор аренды лесного участка, постоянное (бессрочное) пользование лесным участком, договор безвозмездного срочного пользования лесным участком, реквизиты договора, срок пользования)

Особые отметки: нет.

Приложение к акту лесопатологического обследования № 033/17.

Первый заместитель министра-начальник управления лесного хозяйства

Колдаев А.В.

ФИО

06.12.2017 Подпись

Дата



Карта-схема расположения и границы лесного участка Саратовская область

(субъект Российской Федерации, муниципальное образование)

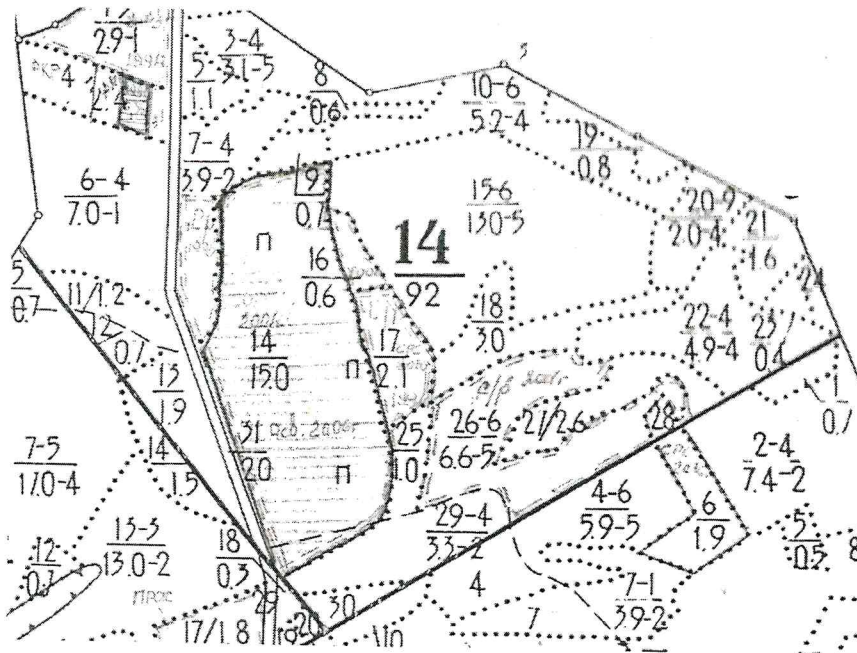
Лесничество (лесопарк) **Новобурасское**

(название)

Участковое лесничество **Лоховское**, квартал 14

(название)

Собственность - Российской Федерации;



Первый заместитель министра-
начальник управления лесного
хозяйства

Колдаев А.В.

ФИО

06.12.2017 Подпись

Дата

