

УТВЕРЖДАЮ:

Первый заместитель министра –
начальник управления лесного хозяйства
министерства природных ресурсов и
экологии Саратовской области


_____ Попов В.Г.

« 01 » августа _____ 2019г.

**Акт
лесопатологического обследования № 002/18**

лесных насаждений Петровского лесничества (лесопарка)

Саратовской области (субъект Российской Федерации)

Способ лесопатологического обследования: 1. Визуальный

2. Инструментальный

Место проведения:

Участковое лесничество	Урочище (дача)	Квартал (кварталы)	Выдел (выделы)	Площадь, га
1	2	3	4	5
Ножкинское	–	67	5	1,1

Лесопатологическое обследование проведено на общей площади 1,1 га.

Поражено болезнями:

Вид болезни	Порода	Встречаемость (% поражённых деревьев)	Степень поражения лесного насаждения (слабая, средняя, сильная)
-	-	-	-
-	-	-	-
-	-	-	-

2.3. Выборке подлежит 16,8 % деревьев,

в том числе:

ослабленных 0 % _____;

сильно ослабленных 0 % _____;

усыхающих 1,3 % _____ 823 _____;

свежего сухостоя 4,9 % деревьев,

в том числе:

свежего ветровала 0 %;

свежего бурелома 0 %;

старого ветровала 4,5 %,

в том числе:

старого бурелома 0 %;

старого сухостоя 6,1 %;

аварийных 0 %.

2.4. Полнота лесного насаждения после уборки деревьев, подлежащих рубке, составит: 0,4

Критическая полнота для данной категории лесных насаждений составляет 0,3

ЗАКЛЮЧЕНИЕ.

В кв. 67, в выделе 5, площадью 1,1 га, полнота 0,5, состав насаждения 8С2Днн, СКС 2,02, полнота после рубки составит 0,4. Насаждение с нарушенной устойчивостью. Назначается ВСП.

С целью предотвращения негативных процессов или снижения ущерба от их воздействия назначено:

Участковое лесничество	Урочище (дача)	Квартал	Выдел	Площадь выдела, га	Вид мероприятия	Площадь мероприятия, га	Порода	Запас на выдел, м ³	Крайние сроки проведения
Ножкинское	-	67	5	1,1	ВСП	1,1	С	40,19	2020

Ведомость перечета деревьев, назначенных в рубку, и абрис лесного участка прилагаются (приложения 2 и 3 к Акту).

Меры по обеспечению возобновления:

Не требуется

Мероприятия, необходимые для предупреждения повреждения или поражения смежных насаждений:

Своевременное проведение рубки способом, исключающим повреждение смежных деревьев. Вывозка неокоренной древесины в соответствии с Постановлением Правительства РФ №607 от 20.05.2017 года «О правилах санитарной безопасности в лесах». Сжигание порубочных остатков в соответствии с Постановлением Правительства РФ № 417 от 30.06.2007 года «Об утверждении Правил пожарной безопасности в лесах»

Сведения для расчёта степени повреждения:

- ✓ год образования старого сухостоя: в период с 2010 по 2016 год;
- ✓ основная причина повреждения древесины Воздействия тяжести снега, повлекшие сильный изгиб или слом стволов деревьев в прошлые годы (823).

Дата проведения обследования 21.06.2019

Дата составления акта 22.07.2019

Исполнитель работ по проведению лесопатологического обследования:

Инженер лесопатолог 1 категории ИАО филиала ФБУ «Рослесозащита»-«ЦЗЛ Саратовской области»

ФИО Богданов А.С.

Подпись



Приложение 1
к акту лесопатологического обследования
Ведомость лесных участков с выявленными несоответствиями таксационным описаниям

1	2	3	4	5	6	7	8	9	10	11	12	13	14	15	16	17	18	19	Заложено пробных площадей	
																			количество, шт.	общая площадь, га
Таксационная характеристика																				
1	2	3	4	5	6	7	8	9	10	11	12	13	14	15	16	17	18	19	20	21
ТО	1995	67	5	1,1	Защитные	прогнво-эрозийные леса	-	-	10С	С	46	18	24	Сдзл	С1	0,7	1	240	-	-
Ф	2019	67	5	1,1	Защитные	прогнво-эрозийные леса	-	-	8С2Днн	С	70	24	28	Сдзл	С1	0,5	1	184 (217,8)	1*	1,1
Итого:																				

Примечание: Проведен сплошной перерчет на площади 1,1 га.

ТО - таксационные описания


Ф - фактическая характеристика лесного насаждения

Исполнитель работ по проведению лесопатологического обследования:

Дата составления 22.04.2019

Ф.И.О. Богданов А.С.

Подпись



Приложение 1.1
к акту лесопатологического обследования
Результаты проведения лесопатологического обследования лесных насаждений за июнь 2019г.

(месяц)

Субъект Российской Федерации Саратовская область Лесничество (лесопарк) Петровское

Участковое лесничество Ножкинское Урочище (лесная дача) -----

1	2	3	4	5	6	7	Таксационная характеристика										Распределение деревьев по категориям состояния, % от запаса										30	31	32	33	34		
							8	9	10	11	12	13	14	15	16	17	18	19	20	21	22	23	24	25	26	27						28	29
Номер квартала	Номер выдела	Площадь выдела, га	Целевое назначение лесов	Категория защитных лесов (код)	Номер лесопатологического выдела	Площадь лесопатологического выдела, га	состав	порода	возраст, лет	средняя высота, м	средний диаметр, см	тип леса	полнота	бонитет	запас, куб. м/га	Число деревьев на пробе, шт.	без признаков ослабления	ослабленные	сильно ослабленные	усыхающие	свежий сухостой	старый сухостой	свежий ветровал	старый ветровал	свежий бурелом	старый бурелом	аварийные деревья	Признаки повреждения деревьев (код)	Доля поврежденных деревьев, %	Причина ослабления, повреждения (код)	Подлежит рубке, %	Назначенные мероприятия	
67	5	1,1	Защитные	142	-	-	8С2Днн*	С	70*24*28*	Сдзл	0,5*	1	217,8*		309	53,3	29,9	1,3	1,6	7	1,6	0	5,3	0	0	0	0	111, 112, 218, 139	16,8	823, 821, 810	15,5	512	1,1
	Итого:	1,1						Д							418	49,3	32,2	1,4	1,6	4,9	6,1	0	4,5	0	0	0	111, 112, 139	18,0		16,8		1,1	

Показатели, не соответствующие таксационному описанию отмечаются «*»;

Примечание:

Категория защитных лесов:

142 - противозростные леса;

Причина ослабления, повреждения:

810 - неблагоприятные условия произрастания;

821 - воздействие сильных ветров прошлых лет, повлекшие наклон более 10 градусов, изгиб или вывал деревьев;

823 - воздействия тяжести снега, повлекшие сильный изгиб или слом стволов деревьев в прошлые годы.

Признаки повреждения деревьев:

- 111 - усыхание <1/4 ветвей в кроне прошлых лет;
- 112 - усыхание от 1/4 до 1/2 ветвей в кроне прошлых лет;
- 218 - слом ствола под кроной прошлых лет;
- 139 - вывал деревьев под действием шквалистых и ураганных ветров.


Назначенные мероприятия (вид):

- 512 - выборочная санитарная рубка

Исполнитель работ по проведению лесопатологического обследования:

Ф.И.О. Богданов А.С.

Подпись _____



Дата составления документа 22.07.2019;

Телефон: 8 (8452) 62-00-15

Ведомость перечета деревьев назначенных в рубку

ВРЕМЕННАЯ ПРОБНАЯ ПЛОЩАДЬ № 14

Субъект Российской Федерации Саратовская область

Лесничество Петровское Участковое лесничество Ножкинское

Квартал 67 выдел 5 Площадь, га 1,1

Площадь очага, га - Размер пробной площади, га 1,1

Номер очага вредных организмов _____

Таксационная характеристика:

Тип леса Сдл Состав 8С2Днн

Возраст 70 лет Бонитет 1 Полнота 0,5

Запас сырораствующих (общий) 184 (217,8) куб.м/га Возобновление _____

Время и причина ослабления насаждения Воздействия тяжести снега, повлекшие сильный изгиб или слом стволов деревьев в прошлые годы (823), Воздействие сильных ветров прошлых лет, повлекшие наклон более 10 градусов, изгиб или вывал деревьев (821), Неблагоприятные условия произрастания (810)

Тип очага: эпизодический, хронический (подчеркнуть)


Фаза развития очага вредных организмов: начальная, нарастания численности, собственно вспышка, кризис (подчеркнуть)

Состояние насаждения, намечаемые мероприятия насаждение ослабленное, СКС 2,02
требуется выборочная санитарная рубка

Примечание: Перечет деревьев на лесотаксационном выделе произведен методом сплошного перечета деревьев

Исполнитель работ по проведению лесопатологического обследования:

Дата составления документа: 22.04. 2019 г.

Должность инж. - лесопатолог Подпись  Богданов А.С.
филиал ФБУ "Рослесозащита"- "ЦЗЛ Саратовской области" ф.и.о.

ВЕДОМОСТЬ ПЕРЕЧЕТА ДЕРЕВЬЕВ

СКС 1,93

Порода

Сосна

Ступени толщины, см	Количество деревьев по категориям состояния															Всего деревьев по ступеням толщины			
	1	2	3	4		5		6			ветровал, бурелом			аварийные деревья			шт.	в т.ч. Подлежит рубке, %	
	шт.	шт.	шт.	НЗ	З	НЗ	З	НЗ	З	О	НЗ	З	О	НЗ	З	О			
8																			
12		2	3			3		2			1							11	45,4
16	6	9	2	2		4		1			3							27	25,9
20	20	16	1	2		8		4			7							58	24,1
24	28	26	1	3		9		2			8							77	18,1
28	45	23	1			4					4							77	5,1
32	31	16				1												48	2,0
36	7	1																8	0,0
40	3																	3	0,0
Итого шт	140	93	8	7		29		9			23							309	14,5
Итого м3	89,82	50,36	2,21	2,62		11,85		2,73			9,02							168,61	15,5
Итого%	53,3	29,9	1,3	1,6		7,0		1,6			5,3							100	15,5

СКС 2,23

Порода

Дуб

Ступени толщины, см	Количество деревьев по категориям состояния															Всего деревьев по ступеням толщины			
	1	2	3	4		5		6			ветровал, бурелом			аварийные деревья			шт.	в т.ч. Подлежит рубке, %	
	шт.	шт.	шт.	НЗ	З	НЗ	З	НЗ	З	О	НЗ	З	О	НЗ	З	О			
8																			
12																			
16	2	1						6										9	66,6
20	3		1	1				6										11	54,5
24	3	7	1					5			2							18	27,7
28	10	10	1					3			2							26	11,5
32	6	4						8										18	44,4
36	9	5		1														15	0,0
40	4	5																9	0,0
44		2																2	0,0
48	1																	1	0,0
Итого шт	38	34	3	2				28			4							109	25,6
Итого м3	28,11	26,81	1,18	1,2				11,89			1,66							70,83	19,1
Итого%	39,7	37,8	1,7	1,7				16,8			2,3							100	19,1

СКС 2,02

Насаждение

Ступени толщины, см	Количество деревьев по категориям состояния															Всего деревьев по ступеням толщины		
	1	2	3	4		5		6			ветровал, бурелом			аварийные деревья			шт.	в т.ч. Подлежит
	шт.	шт.	шт.	НЗ	З	НЗ	З	НЗ	З	О	НЗ	З	О	НЗ	З	О		
Итого шт	178	127	11	9	0	29	0	37	0	0	27	0	0	0	0	0	418	24,4
Итого м3	117,93	77,17	3,39	3,80	0,00	11,85	0,00	14,62	0,00	0,00	10,68	0,00	0,00	0,00	0,00	0,00	239,44	16,8
Итого%	49,3	32,2	1,4	1,6	0,0	4,9	0,0	6,1	0,0	0,0	4,5	0,0	0,0	0,0	0,0	0,0	100,0	16,8

Примечание: НЗ – незаселенное, З – заселенное, О – отработанное вредителями

Абрис участка

Петровского лесничества, Ножкинского участкового лесничества, квартал 67, выдел 5,
площадь 1,1 га

М 1:10000



Условные обозначения:

- граница выдела
- граница ленты (площадки)
- обследуемый участок

№ выдела	Ленты (круговые площадки) перечета				
	№ ленты (площадки)	длина, м	ширина, м	радиус, м	площадь, га
5	Сплошной пересчет				1,1

Номера точек	Координаты		Румбы	Длина, м	Номера точек	Координаты		Румбы	Длина, м
	Широта°	Долгота°				Широта°	Долгота°		
1	52.3439	45.55734	ЮВ 45°6'	112	6	52.34261	45.55778	СЗ 50°12'	73
2	52.34303	45.55821	ЮВ 56°18'	94	7	52.34314	45.55714	ЮЗ 21°6'	41
3	52.34241	45.55914	ЮЗ 27°42'	25	8	52.34294	45.55663	СЗ 37°0'	53
4	52.34226	45.55886	СЗ 53°48'	73	9	52.34337	45.5563	СВ 63°24'	92
5	52.34277	45.55817	ЮЗ 21°54'	32					

Исполнитель работ по проведению лесопатологического обследования:

ФИО Богданов А.С. Подпись [Подпись]
Дата составления документа 22.04.2019г. Телефон 692-00-15

ВЫПИСКА ИЗ ГОСУДАРСТВЕННОГО ЛЕСНОГО РЕЕСТРА

на «30» июля 2019г.

Орган государственной власти, осуществляющий ведение государственного лесного реестра на территории Саратовской области: **министерство природных ресурсов и экологии Саратовской области в лице первого заместителя министра - начальника управления лесного хозяйства Попова В.Г.**

Правообладатель земель лесного фонда на территории Саратовской области: **министерство природных ресурсов и экологии Саратовской области** (согласно п. 11 Положения о министерстве природных ресурсов и экологии Саратовской области, утвержденного постановлением Правительства Саратовской области от 08 октября 2013 г. № 537-П «Вопросы министерства природных ресурсов и экологии Саратовской области» и п.п. 2 п.1 ст. 83 Лесного кодекса РФ)

Заявитель: Министерство природных ресурсов и экологии Саратовской области (во исполнении пункта 1.7 протокола совещания Департамента лесного хозяйства по Приволжскому федеральному округу, ФБУ «Рослесозащита» №01-05/3678 от 27.12.2016)

Информация по запрашиваемому лесному участку:

Собственность: Российской Федерации

Категория земель: земли лесного фонда

ХАРАКТЕРИСТИКА ЛЕСНОГО УЧАСТКА

Адрес (местоположение) лесного участка: Петровский район

Лесничество	Петровское
Участковое лесничество	Ножкинское
Общая площадь, га	1,1
Категория лесов	Защитные
Категория защитности лесов	Ценные леса: противоэрозионные леса
Возможный вид использования	Заготовка древесины

Таксационная характеристика лесного участка:

№ квартала	№ выдела	Площадь, га	Состав	Возраст	Высота	Диаметр	Бонитет	Тип леса	ТУМ	Полнота	Запас, м3/га
по материалам лесоустройства 1995 г.											
67	5	1,1	Культуры 10С	46	18	24	1	СДЗЛ	С1	0,7	210
по актам натурного обследования 2019 г.											
67	5	1,1	Культуры 8С2Днн	70	24	28	1	СДЗЛ	С1	0,4	184
Итого		1,0									

Наименование, местонахождение юридического лица /ФИО физического лица/ - **лесопользователя (арендатора) / Документы – договор аренды лесного участка отсутствует**

(договор аренды лесного участка, постоянное (бессрочное) пользование лесным участком, договор безвозмездного срочного пользования лесным участком, реквизиты договора, срок пользования)

Особые отметки: нет.

Приложение к акту лесопатологического обследования №002/18 (инструментальный способ).


Первый заместитель министра -
начальник управления лесного
хозяйства
Попов В.Г.

ФИО

30.07.2019

Дата

Подпись



МП

Карта-схема расположения и границы лесного участка

Саратовская область

(субъект Российской Федерации, муниципальное образование)

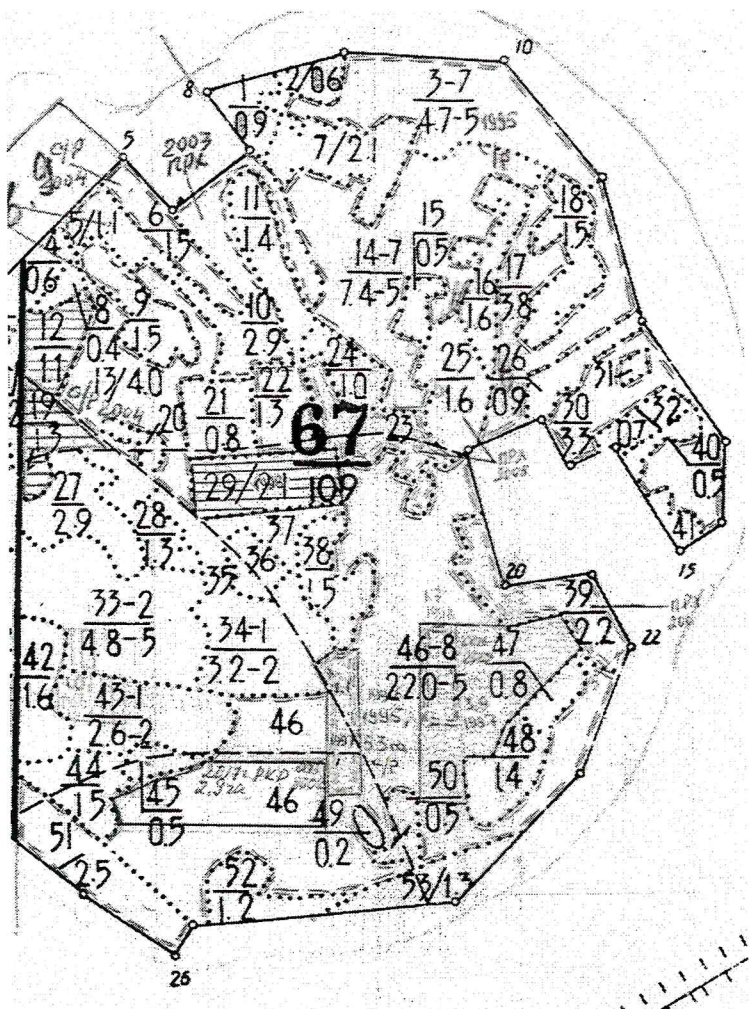
Лесничество (лесопарк) **Петровское**

(название)

Участковое лесничество **Ножкинское**, квартал 67

(название)

Собственность - Российской Федерации;




Первый заместитель министра -
начальник управления лесного
хозяйства

Попов В.Г.

ФИО

30.07.2019 Подпись

Дата



УТВЕРЖДАЮ:

Первый заместитель министра –
начальник управления лесного хозяйства
министерства природных ресурсов и
экологии Саратовской области


_____ Попов В.Г.

« 01 » августа _____ 2019г.

Акт
лесопатологического обследования № 003/18

лесных насаждений Петровского лесничества (лесопарка)

Саратовской области (субъект Российской Федерации)

Способ лесопатологического обследования: 1. Визуальный

2. Инструментальный

Место проведения:

Участковое лесничество	Урочище (дача)	Квартал (кварталы)	Выдел (выделы)	Площадь, га
1	2	3	4	5
Ножкинское	–	63	24	0,7

Лесопатологическое обследование проведено на общей площади 0,7 га.

Поражено болезнями:

Вид болезни	Порода	Встречаемость (% поражённых деревьев)	Степень поражения лесного насаждения (слабая, средняя, сильная)
-	-	-	-
-	-	-	-
-	-	-	-

2.3. Выборке подлежит 19,3 % деревьев,

в том числе:

ослабленных 0 % _____;

сильно ослабленных 0 % _____;

усыхающих 4,6 % _____ 823 _____;

свежего сухостоя 8,7 % деревьев,

в том числе:

свежего ветровала 0 %;

свежего бурелома 0 %;

старого ветровала 4,9 %,

в том числе:

старого бурелома 0 %;

старого сухостоя 1,1 %;

аварийных 0 %.

2.4. Полнота лесного насаждения после уборки деревьев, подлежащих рубке, составит: 0,6

Критическая полнота для данной категории лесных насаждений составляет 0,3

ЗАКЛЮЧЕНИЕ.

В кв. 63, в выделе 24, площадью 0,7 га, полнота 0,7, состав насаждения 10С, СКС 2,28, полнота после рубки составит 0,6. Насаждение с нарушенной устойчивостью. Назначается ВСП.

С целью предотвращения негативных процессов или снижения ущерба от их воздействия назначено:

Участковое лесничество	Урочище (дача)	Квартал	Выдел	Площадь выдела, га	Вид мероприятия	Площадь мероприятия, га	Порода	Запас на выдел, м ³	Крайние сроки проведения
Ножкинское	-	63	24	0,7	ВСП	0,7	С	25,37	2020

Ведомость перечета деревьев, назначенных в рубку, и абрис лесного участка прилагаются (приложения 2 и 3 к Акту).

Меры по обеспечению возобновления:

Не требуется

Мероприятия, необходимые для предупреждения повреждения или поражения смежных насаждений:

Своевременное проведение рубки способом, исключающим повреждение смежных деревьев. Вывозка неокоренной древесины в соответствии с Постановлением Правительства РФ №607 от 20.05.2017 года «О правилах санитарной безопасности в лесах». Сжигание порубочных остатков в соответствии с Постановлением Правительства РФ № 417 от 30.06.2007 года «Об утверждении Правил пожарной безопасности в лесах»

Сведения для расчёта степени повреждения:

- ✓ год образования старого сухостоя: в период с 2010 по 2016 год;
- ✓ основная причина повреждения древесины Воздействия тяжести снега, повлекшие сильный изгиб или слом стволов деревьев в прошлые годы (823).

Дата проведения обследования 21.06.2019

Дата составления акта 22.07.2019

Исполнитель работ по проведению лесопатологического обследования:

Инженер лесопатолог 1 категории ИАО филиала ФБУ «Рослесозащита»-«ЦЗЛ Саратовской области»

ФИО Богданов А.С.

Подпись 

Приложение 1
к акту лесопатологического обследования
Ведомость лесных участков с выявленными несоответствиями таксационным описаниям

1	2	3	4	5	6	7	8	9	Таксационная характеристика										Заложено пробных площадей		
									11	12	13	14	15	16	17	18	19	20	21		
Источник данных	Год проведения лесосурьейства	Номер квартала	Номер выдела	Площадь выдела, га	Целевое назначение лесов	Категория защитных лесов	Номер лесопатологического выдела	Площадь лесопатологического выдела, га	состав	10	11	возраст, лет	средняя высота, м	средний диаметр, см	тип леса	тип условий местопрорастания	полнота	бонитет	запас сыropастущий (общий), куб. м/га	количество, шт.	общая площадь, га
ТО	1995	63	24	0,7	Защитные	противо-эрозионные леса	-	-	10С	С	13	5	6	Сд	С2	0,9	1	40	-	-	-
Ф	2019	63	24	0,7	Защитные	противо-эрозионные леса	-	-	10С	С	37	15	16	Сд	С2	0,7	1	160 (187,6)	1*	0,7	0,7
				Итого:	0,7																

Примечание: Проведен сплошной перерчет на площади 0,7 га.

ТО - таксационные описания

Ф - фактическая характеристика лесного насаждения


Исполнитель работ по проведению лесопатологического обследования:

Дата составления

22.07.2019

Ф.И.О. Богданов А.С.

Подпись



Приложение 1.1

к акту лесопатологического обследования

Результаты проведения лесопатологического обследования лесных насаждений за июнь 2019г.

(месяц)

Субъект Российской Федерации Саратовская область Лесничество (лесопарк) Петровское

Участковое лесничество Ножкинское Урочище (лесная дача) - - - - -

1	2	3	4	5	6	7	Таксационная характеристика										Распределение деревьев по категориям состояния, % от запаса										30	31	32	Назначенные мероприятия				
							8	9	10	11	12	13	14	15	16	17	18	19	20	21	22	23	24	25	26	27				28	29	30	31	32
Номер квартала	Номер выдела	Площадь выдела, га	Целевое назначение лесов	Категория защитных лесов (код)	Номер лесопатологического выдела	Площадь лесопатологического выдела, га	состав	порода	возраст, лет	средняя высота, м	средний диаметр, см	тип леса	полнота	бонитет	запас, куб. м/га	Число деревьев на проб, шт.	без признаков ослабления	ослабленные	сильно ослабленные	усыхающие	свежий сухостой	старый сухостой	свежий ветровал	старый ветровал	свежий бурелом	старый бурелом	аварийные деревья	Признаки повреждения деревьев (код)	Доля поврежденных деревьев, %	Причина ослабления, повреждения (код)	Подлежит рубке, %	Вид	площадь, га	
63	24	0,7	Защитные	142	-	-	10С	С	37*	15*	16*	Сд	0,7*	1	187,6*	956	36,5	32,9	11,3	4,6	8,7	1,1	0	4,9	0	0	0	216, 218, 139	823, 821	19,3	19,3	512	0,7	
Итого:		0,7																																

Показатели, не соответствующие таксационному описанию отмечаются «*».

Примечание:

Категория защитных лесов:

142 - противозробионные леса.

Причина ослабления, повреждения:

821 - воздействие сильных ветров прошлых лет, повлекшие наклон более 10 градусов, изгиб или вывал деревьев;

823 - воздействия тяжести снега, повлекшие сильный изгиб или слом стволов деревьев в прошлые годы.

Признаки повреждения деревьев:

216 - слом ствола в области кроны прошлых лет;

218 - слом ствола под кроной прошлых лет;

139 - вывал деревьев под действием шквалистых и ураганных ветров.

Назначенные мероприятия (вид):

512 - выборочная санитарная рубка

Исполнитель работ по проведению лесопатологического обследования:

Ф.И.О. Богданов А.С.

Подпись



Дата составления документа

22.07.2019

Телефон: 8 (8452) 62-00-15

Ведомость перечета деревьев назначенных в рубку

ВРЕМЕННАЯ ПРОБНАЯ ПЛОЩАДЬ № 17

Субъект Российской Федерации Саратовская область

Лесничество Петровское Участковое лесничество Ножкинское

Квартал 63 выдел 24 Площадь, га 0,7

Площадь очага, га - Размер пробной площади, га 0,7

Номер очага вредных организмов _____

Таксационная характеристика:

Тип леса Сд Состав 10С

Возраст 37 лет Бонитет 1 Полнота 0,7

Запас сырорастиущий (общий) 160 (187,6) Возобновление _____
куб.м/га

Время и причина ослабления насаждения Воздействия тяжести снега, повлекшие сильный изгиб или слом стволов деревьев в прошлые годы (823), Воздействие сильных ветров прошлых лет, повлекшие наклон более 10 градусов, изгиб или вывал деревьев (821)

Тип очага: эпизодический, хронический (подчеркнуть)


Фаза развития очага вредных организмов: начальная, нарастания численности, собственно вспышка, кризис (подчеркнуть)

Состояние насаждения, намечаемые мероприятия насаждение ослабленное, СКС 2,28
требуется выборочная санитарная рубка

Примечание: Перечет деревьев на лесотаксационном выделе произведен методом сплошного перечета деревьев

Исполнитель работ по проведению лесопатологического обследования:

Дата составления документа: 22.07. 2019 г.

Должность инж. - лесопатолог Подпись  Богданов А.С.
филиал ФБУ "Рослесозащита"-ЦЗЛ Саратовской области" _____ ф.и.о.

ВЕДОМОСТЬ ПЕРЕЧЕТА ДЕРЕВЬЕВ

СКС 2,28

Порода

Сосна

Ступени толщины, см	Количество деревьев по категориям состояния															Всего деревьев по ступеням толщины		
	1	2	3	4		5		6			ветровал, бурелом			аварийные деревья			шт.	в т.ч. Подлежит рубке, %
	шт.	шт.	шт.	НЗ	З	НЗ	З	НЗ	З	О	НЗ	З	О	НЗ	З	О		
8	21	46	25	9		26		16			32						175	29,1
12	66	98	50	14		52		8			36						324	22,8
16	89	100	44	21		31		1			7						293	18,0
20	69	51	6	3		2					3						134	3,7
24	17	6	1	1													25	4,0
28	4	1															5	0,0
32																		
36 и более																		
Итого шт	266	302	126	48		111		25			78						956	19,2
Итого м3	47,88	43,30	14,80	6,04		11,43		1,48			6,42						131,35	19,3
Итого%	36,5	32,9	11,3	4,6		8,7		1,1			4,9						100	19,3

Порода

Ступени толщины, см	Количество деревьев по категориям состояния															Всего деревьев по ступеням толщины		
	1	2	3	4		5		6			ветровал, бурелом			аварийные деревья			шт.	в т.ч. Подлежит рубке, %
	шт.	шт.	шт.	НЗ	З	НЗ	З	НЗ	З	О	НЗ	З	О	НЗ	З	О		
8																		
12																		
16																		
20																		
24																		
28																		
32																		
36 и более																		
Итого шт																		
Итого м3																		
Итого%																		

Порода

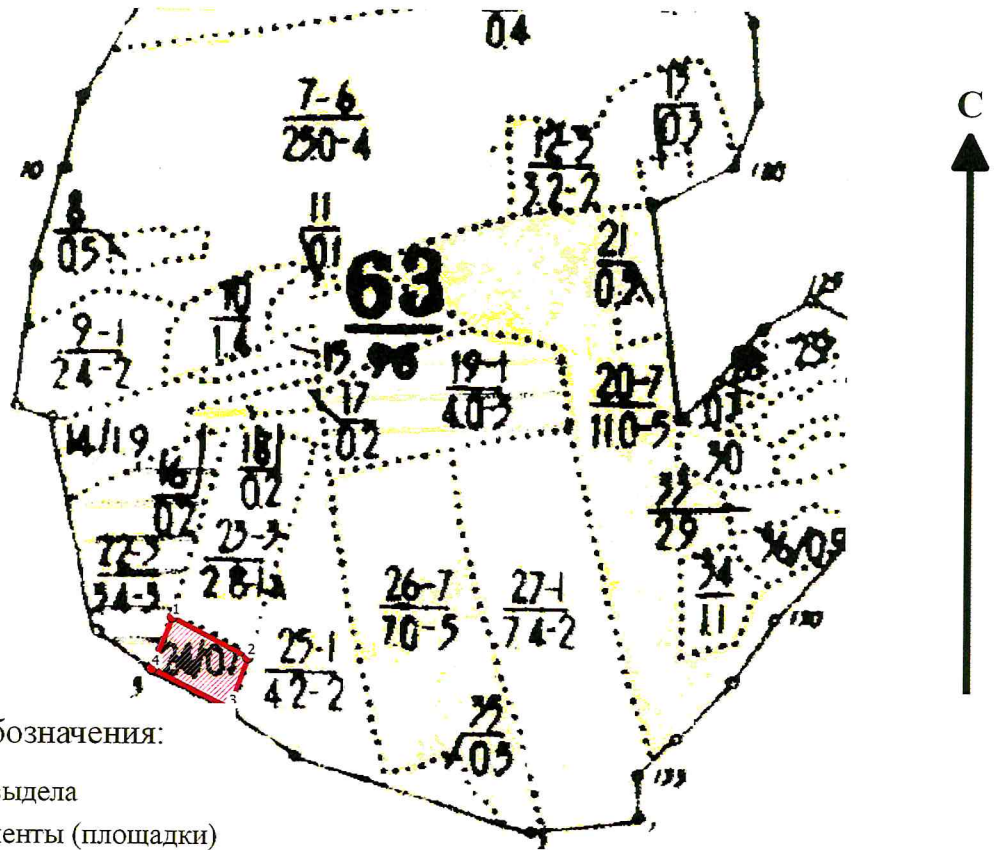
Ступени толщины, см	Количество деревьев по категориям состояния															Всего деревьев по ступеням толщины		
	1	2	3	4		5		6			ветровал, бурелом			аварийные деревья			шт.	в т.ч. Подлежит
	шт.	шт.	шт.	НЗ	З	НЗ	З	НЗ	З	О	НЗ	З	О	НЗ	З	О		
8																		
12																		
16																		
20																		
24																		
28																		
32																		
36 и более																		
Итого шт																		
Итого м3																		
Итого%																		

Примечание: НЗ – незаселенное, З – заселенное, О – отработанное вредителями

Абрис участка

Петровского лесничества, Ножкинского участкового лесничества, квартал 63, выдел 24,
площадь 0,7 га

М 1:10000



Условные обозначения:

- граница выдела
- граница ленты (площадки)
- обследуемый участок

№ выдела	Ленты (круговые площадки) перечета				
	№ ленты (площадки)	длина, м	ширина, м	радиус, м	площадь, га
24	Сплошной пересчет				0,7

Номера точек	Координаты		Румбы	Длина, м	Номера точек	Координаты		Румбы	Длина, м
	Широта°	Долгота°				Широта°	Долгота°		
1	52.34402	45.62427	ЮВ 72°12'	108	1				
2	52.34358	45.62566	ЮЗ 59°30'	67	2				
3	52.34301	45.62533	СЗ 72°60'	109	3				
4	52.34345	45.62389	СВ 32°48'	69	4				

Исполнитель работ по проведению лесопатологического обследования:

ФИО Богданов Л.Р. Подпись [Подпись]
Дата составления документа 22.07.2019 Телефон 62-00-15

ВЫПИСКА ИЗ ГОСУДАРСТВЕННОГО ЛЕСНОГО РЕЕСТРА

на «30» июля 2019г.

Орган государственной власти, осуществляющий ведение государственного лесного реестра на территории Саратовской области: **министерство природных ресурсов и экологии Саратовской области в лице первого заместителя министра - начальника управления лесного хозяйства Попова В.Г.**

Правообладатель земель лесного фонда на территории Саратовской области: **министерство природных ресурсов и экологии Саратовской области** (согласно п. 11 Положения о министерстве природных ресурсов и экологии Саратовской области, утвержденного постановлением Правительства Саратовской области от 08 октября 2013 г. № 537-П «Вопросы министерства природных ресурсов и экологии Саратовской области» и п.п. 2 п.1 ст. 83 Лесного кодекса РФ)

Заявитель: Министерство природных ресурсов и экологии Саратовской области (во исполнении пункта 1.7 протокола совещания Департамента лесного хозяйства по Приволжскому федеральному округу, ФБУ «Рослесозащита» №01-05/3678 от 27.12.2016)

Информация по запрашиваемому лесному участку:

Собственность: Российской Федерации

Категория земель: земли лесного фонда

ХАРАКТЕРИСТИКА ЛЕСНОГО УЧАСТКА

Адрес (местоположение) лесного участка: Петровский район

Лесничество	Петровское
Участковое лесничество	Ножкинское
Общая площадь, га	0,7
Категория лесов	Защитные
Категория защитности лесов	Ценные леса: противоэрозионные леса
Возможный вид использования	Заготовка древесины

Таксационная характеристика лесного участка:

№ квартала	№ выдела	Площадь, га	Состав	Возраст	Высота	Диаметр	Бонитет	Тип леса	ТУМ	Полнота	Запас, м3/га
по материалам лесоустройства 1995 г.											
63	24	0,7	Культуры 10С	13	5	6	1	СД	С2	0,9	40
по актам натурного обследования 2019 г.											
63	24	0,7	Культуры 10С	37	15	16	1	СД	С2	0,6	160
Итого		0,7									

Наименование, местонахождение юридического лица /ФИО физического лица/ - лесопользователя (арендатора) / Документы – договор аренды лесного участка **отсутствует.**

(договор аренды лесного участка, постоянное (бессрочное) пользование лесным участком, договор безвозмездного срочного пользования лесным участком, реквизиты договора, срок пользования)

Особые отметки: нет.

Приложение к акту лесопатологического обследования №003/18 (инструментальный способ).

Первый заместитель министра -
начальник управления лесного
хозяйства


Попов В.Г.

ФИО

30.07.2019

Дата

Подпись



МП

Карта-схема расположения и границы лесного участка

Саратовская область

(субъект Российской Федерации, муниципальное образование)

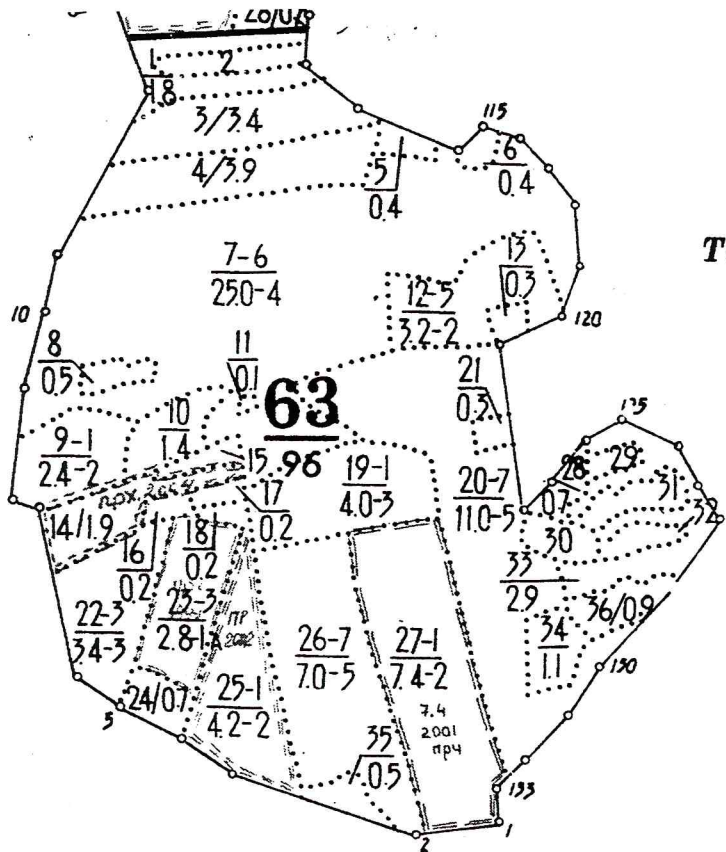
Лесничество (лесопарк) **Петровское**

(название)

Участковое лесничество **Ножкинское, квартал 63**

(название)

Собственность - Российской Федерации;



Первый заместитель министра -
начальник управления лесного
хозяйства

Попов В.Г.

ФИО

30.04.2019 Подпись

Дата

