

УТВЕРЖДАЮ:

Первый заместитель министра-
начальник управления
лесного хозяйства министерства
природных ресурсов и экологии
Саратовской области


А.В. Колдаев

«16» сентября 2018 г

Акт
лесопатологического обследования № 021/19
лесных насаждений Пугачёвского лесничества (лесопарка)
Саратовской области (субъект Российской Федерации)

Способ лесопатологического обследования: 1. Визуальный

2. Инструментальный

Место проведения

Участковое лесничество	Урочище (дача)	Квартал (кварталы)	Выдел (выделы)	Площадь, га
Пугачёвское		64	6	1.3

Лесопатологическое обследование проведено на общей площади 1.3 га.

2. Инструментальное обследование лесного участка.*

2.1. Фактическая таксационная характеристика лесного насаждения соответствует (не соответствует) (нужное подчеркнуть) таксационному описанию Согласно акту не соответствия

Ведомость лесных участков с выявленными несоответствиями таксационным описаниям приведена в приложении 1 к Акту.

2.2. Состояние насаждений с **нарушенной устойчивостью**

с **утраченной устойчивостью**

причины повреждения:

Засуха

Заселено (отработано) стволовыми вредителями:

Вид вредителя	Порода	Встречаемость (% заселённых деревьев)	Степень заселения лесного насаждения (слабая, средняя, сильная)

Повреждено огнём

Вид пожара	Порода.	Состояние корневых лап		Состояние корневой шейки		Подсушивание луба	
		процент повреждённых огнём корней	процент деревьев с данным повреждением	ожог корневой шейки по окружности (1/4; 2/4; 3/4; более 3/4)	процент деревьев с данным повреждением	по окружности (1/4; 2/4; 3/4; более 3/4)	процент деревьев с данным повреждением

Поражено болезнями:

Вид болезни	Порода	Встречаемость (% поражённых деревьев)	Степень поражения лесного насаждения (слабая, средняя, сильная)

2.3. Выборке подлежит 8 % деревьев,

В том числе:

Ослабленных _____ % (причины назначения) _____;

Сильно ослабленных _____ % (причины назначения) _____;

Усыхающих _____ % (причины назначения) _____;

Свежего сухостоя 5 %,

В том числе: свежего ветровала _____ %;

Свежего бурелома _____ %;

Старого ветровала _____ %;

В том числе старого бурелома _____ %;

Старого сухостоя _____ 3 _____ %;

Аварийных _____ %.

2.4. Полнота лесного насаждения после уборки деревьев, подлежащих рубке, составит 0,5

Критическая полнота для данной категории лесных насаждений не лимитируется.

ЗАКЛЮЧЕНИЕ

С целью предотвращения негативных процессов или снижения ущерба от их воздействия назначено:

Участковое лесничество	Урочище (дача)	Квартал	Выдел	Площадь, выдела, га	Вид мероприятия	Площадь, мероприятия, га	Порода	Запас на выделе, куб. м	Крайние сроки проведения
Пугачёвское		64	6	1,3	СВР	1,3	Дуб	142	4кв 2019

Ведомость перечёта деревьев, назначенных в рубку, и абрис лесного участка прилагаются (приложение 2 и 3 к Акту).

Меры по обеспечению возобновления:

очистка лесосеки от порубочных остатков

Мероприятия, необходимые для предупреждения повреждения или поражения смежных насаждений:

своевременное проведение намечаемой рубки и вывозка заготовленной древесины, укладка и оставление на перегнивание на месте рубки

Сведения для расчёта степени повреждения:

Год образования старого сухостоя в период с 2011г по 2018г ;

Основная причина повреждения древесины Засуха код 830 .

Дата проведения обследований 2018 год .

Исполнитель работ по проведению лесопатологического обследования:

М.Г. Зубарев

Подпись 


*Раздел включается в акт , в случае проведения лесопатологического обследования, инструментальным способом.

Ведомость лесных участков с выявленными несоответствиями таксационным описаниям

Источник данных	Год проведения лесосурьейства	Номер квартала	Номер выдела	Площадь выдела, га	Целевое назначение лесов	Категория защитных лесов	Номер лесопатологического выдела	Площадь лесопатологического выдела, га	Таксационная характеристика											Заложено пробных площадей									
									состав	порода	Возраст, лет	Средняя высота, м	Средний диаметр, см	Тип леса	Тип условий	местопроизрастания	полнота	бонитет	Запас, км/га	Количество, шт	Общая площадь, га								
ТО	2018	64	6	1,3	защитные	Леса, расположенные в водоохраных зонах			выдела, га	6Дпн4В	Д	83	18	24	Дклт	Дп	5	4	109										
Ф	2018	64	6	1,3	защитные	Леса, расположенные в водоохраных зонах	1	1,3		6Дпн4В	Д	83	18	24	Дклт	Дп	5	4	109	1									1,3

Примечание:
ТО- таксационные описания
Ф- фактическая характеристика лесного насаждения

Исполнитель работ по проведению лесопатологического обследования:



ФИО М.Г. Зубарев Подпись

Дата составления документа 06.09.18 г. Телефон 8(84574) 2-17-89

Результаты проведения лесопатологического обследования лесных насаждений за июль 2018 г
(месяц)

Субъект Российской Федерации Саратовская область Лесничество (лесопарк) Пугачёвское
Участковое лесничество Пугачёвское Урочище (лесная дача) _____

Номер квартала	Номер выдела	Площадь выдела, га	Целевое назначение лесов	Категория защитных лесов	Номер лесопатологического выдела	Площадь лесопатологического выдела, га	Таксационная характеристика лесного насаждения						Число деревьев на пробе, шт.	Распределение деревьев по категориям состояния, % от запаса								Признаки повреждения деревьев	Доля повреждённых деревьев, %	Причина ослабления, повреждения	Поджегит рубке, %	Назначенные мероприятия		
							состав	порода	возраст, лет	средняя высота, м	средний диаметр, см	тип леса		площадь	запас, ком/га	без признаков ослабления	ослабленные	сильно ослабленные	усыхающие	свежий сухой	старый сухой					свежий ветровал	старый ветровал	свежий бурелом
64	6	1,3	Защитные	120	1	1,3	Длн 4В	Д	83	18	24	Дклт	5	4	109	44	27	16	4	6	3	114	47	830	9	512	1,3	Площадь, га
Итого						1,3		В							226	48	36	10		4	2	114	46	830	6			1,3

Показатели, не соответствующие таксационному описанию отмечаются «*».

Примечание:

Категория защитных лесов:

120-леса, расположенные в водоохраных зонах;

Причина ослабления, повреждения:

830- засуха.

Признаки повреждения деревьев:

114- усыхание > 3/4 ветвей в кроне прошлых лет;

133- усыхание вершины прошлых лет более 2/3 длины кроны.

Назначение мероприятия (вид):

512-выборочная санитарная рубка.

Исполнитель работ по проведению лесопатологического обследования:

ФИО М.Г. Зубарев Подпись _____

Дата составления документа _____

Телефон 8(84574) 2-17-89

Ведомость перечёта деревьев назначенных в рубку
ВРЕМЕННАЯ ПРОБНАЯ ПЛОЩАДЬ № _____

Субъект РФ Саратовская область

Лесничество Пугачёвское Участковое лесничество Пугачёвское

Квартал 64 Выдел 6 Площадь 1,3 га Площадь очага, га _____

Номер очага вредных организмов _____ Размер пробной площади 1,3 га

Таксационная характеристика:

Тип леса Д_{кл} Состав 6Дпн4В Возраст 83 Бонитет 4

Полнота 0,5 Запас куб.м/га 109 Возобновление _____

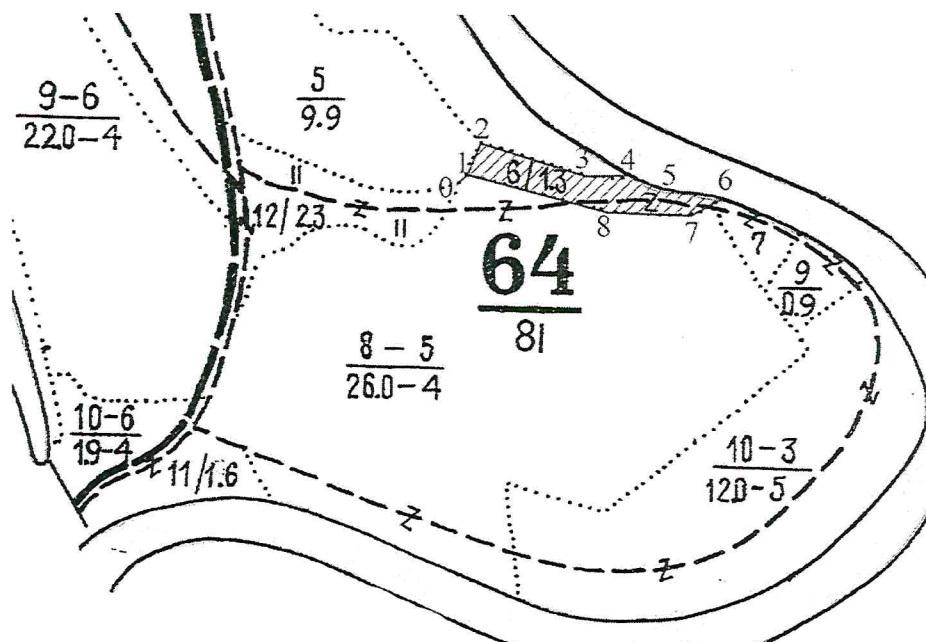
Время и причина ослабления лесного насаждения засуха

Тип очага вредных организмов: эпизодический, хронический (подчеркнуть)

Фаза развития очага вредных организмов: начальная, нарастания численности, собственно вспышка, кризис (подчеркнуть)

Состояние лесного насаждения, намечаемые мероприятия: усыхающие насаждения,
проведение выборочной санитарной рубки

Привязка:



Исполнитель работ по проведению лесопатологического обследования:

Должность Начальник ОГУ «Пугачёвский лесхоз» ФИО М.Г. Зубарев Подпись _____

Дата составления документа 06.09.18г

ВЕДОМОСТЬ ПЕРЕЧЕТА ДЕРЕВЬЕВ

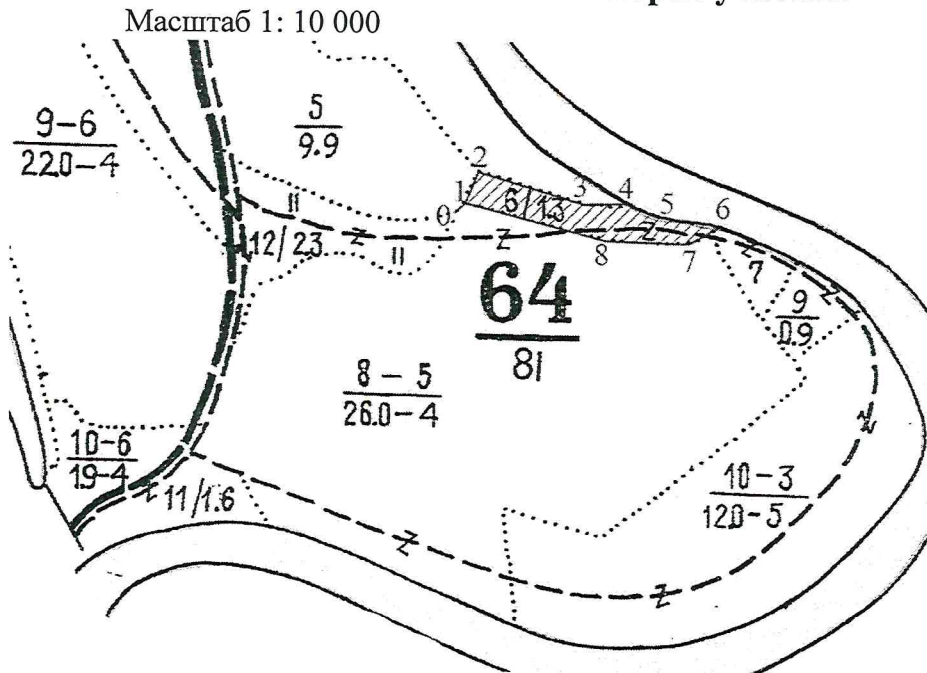
Порода: Вяз

Ступени толщины , см	Количество деревьев по категориям состояния, шт.																Всего деревьев по ступеням		
	I	II	III	IV		V		VI			ветровал, бурелом			Аварийные деревья			шт.	подлеж ат рубке,	
				НЗ	З	НЗ	З	НЗ	З	О	НЗ	З	О	НЗ	З	О			
1	2	3	4	5	6	7	8	9	10	11	12	13	14	15	16	17	18	19	
8																			
12	2	2															4		
16	21	14	4			17		7			1						64	11	
20	37	24	20														81		
24	41	34	2														77		
28																			
32																			
36 и более																			
Итого, %	45	33	11			8		3									226	11	

Порода: Вяз

Ступени толщины , см	Количество деревьев по категориям состояния, м ³																Всего деревьев по ступеням		
	I	II	III	IV		V		VI			ветровал, бурелом			Аварийные деревья			м ³	В т.ч. подлеж ат	
				НЗ	З	НЗ	З	НЗ	З	О	НЗ	З	О	НЗ	З	О			
1	2	3	4	5	6	7	8	9	10	11	12	13	14	15	16	17	18	19	
8																			
12	0.12	0.12															0.24		
16	2.52	1.68	0.48			2.04		0.84			0.12						7.68	6	
20	7.77	5.04	4.2														17.01		
24	13.94	11.56	0.68														26.18		
28																			
32																			
36 и более																			
Итого, %	48	36	10			4		2									51.11	6	

Абрис участка



№	Координаты точки		Румбы линий	Длина м
	N	E		
0	51°2'38,97"	49°2'43,02"	СВ 50	15
1	51°2'39,45"	49°2'43,96"	СВ 22	50
2	51°2'40,63"	49°2'45,44"	ЮВ 74	140
3	51°2'39,54"	49°2'52,19"	ЮВ 88	60
4	51°2'39,48"	49°2'55,56"	ЮВ 65	50
5	51°2'38,87"	49°2'58,33"	ЮВ 83	90
6	51°2'38,57"	49°3'2,28"	ЮЗ 58	30
7	51°2'37,74"	49°3'0,23"	ЮЗ 89	120
8	51°2'37,79"	49°2'53,88"	СЗ 78	190
1	51°2'39,45"	49°2'43,96"		

№ выдела	Ленты (круговой площадки) перече́та			
	№ ленты (площадки)	Длина, м	Ширина, м	Площадь, га
сплошной пере́чет				

Условные обозначения:

— лента пере́чета

▨ обследуемый участок

Исполнитель работ по проведению лесопатологического обследования:

ФИО М.Г.Зубарев Подпись

Дата составления документа 06.09.2011 Телефон 8(84574)2-17-89

ВЫПИСКА ИЗ ГОСУДАРСТВЕННОГО ЛЕСНОГО РЕЕСТРА

на «22» августа 2018 г.

Орган государственной власти, осуществляющий ведение государственного лесного реестра на территории Саратовской области: **министерство природных ресурсов и экологии Саратовской области в лице первого заместителя министра - начальника управления лесного хозяйства Колдаева А.В.**

Правообладатель земель лесного фонда на территории Саратовской области: **министерство природных ресурсов и экологии Саратовской области** (согласно п. 11 Положения о министерстве природных ресурсов и экологии Саратовской области, утвержденного постановлением Правительства Саратовской области от 08 октября 2013 г. № 537-П «Вопросы министерства природных ресурсов и экологии Саратовской области» и п.п. 2 п.1 ст. 83 Лесного кодекса РФ)

Заявитель: Министерство природных ресурсов и экологии Саратовской области (во исполнении пункта 1.7 протокола совещания Департамента лесного хозяйства по Приволжскому федеральному округу, ФБУ «Рослесозащита» №01-05/3678 от 27.12.2016)

Информация по запрашиваемому лесному участку:

Собственность: Российской Федерации

Категория земель: земли лесного фонда

ХАРАКТЕРИСТИКА ЛЕСНОГО УЧАСТКА

Адрес (местоположение) лесного участка: Пугачевский район

Лесничество	Пугачевское
Участковое лесничество	Пугачевское
Общая площадь, га	1,3
Категория лесов	Защитные
Категория защитности лесов	Леса, расположенные в водоохранных зонах
Возможный вид использования	Заготовка древесины

Таксационная характеристика лесного участка:

№ квартала	№ выдела	Площадь, га	Состав	Возраст	Высота	Диаметр	Бонитет	Тип леса	ТУМ	Полнота	Запас, м3/га
по материалам лесоустройства 1995 г.											
64	6	1,3	бДпн4В	60	15	18	4	дклт	Д1П	0,4	80
На основании акта несоответствия лесного участка от 06.06.2018 года											
64	6	1,3	бДпн4В	83	18	24	4	дкл	Д1П	0,5	109
Итого		1,3									

Наименование, местонахождение юридического лица /ФИО физического лица/ - **лесопользователя (арендатора) / Документы – договор аренды лесного участка отсутствует.**

(договор аренды лесного участка, постоянное (бессрочное) пользование лесным участком, договор безвозмездного срочного пользования лесным участком, реквизиты договора, срок пользования)

Особые отметки: нет. Сухостой 7% от запаса.

Приложение к акту лесопатологического обследования №021/19.

Первый заместитель министра -
начальник управления лесного
хозяйства

Колдаев А.В.

ФИО

22.08.2018

Дата

Подпись



МП

Карта-схема расположения и границы лесного участка

Саратовская область

(субъект Российской Федерации, муниципальное образование)

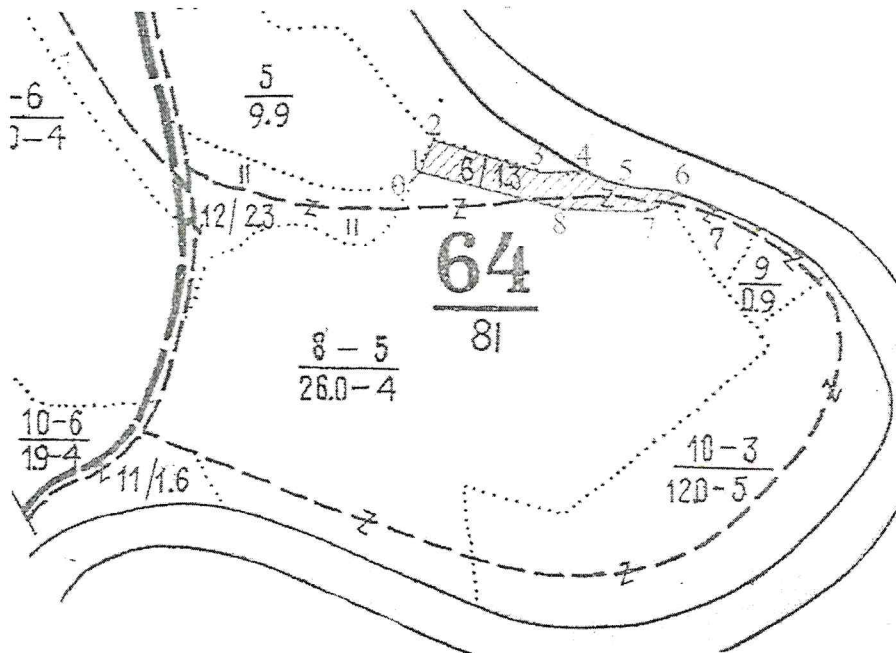
Лесничество (лесопарк) **Пугачевское**

(название)

Участковое лесничество **Пугачевское**, квартал **64**

(название)

Собственность - Российской Федерации;



№	Румбы линий	Длина м
0-1	СВ 50	15
1-2	СВ 22	50
2-3	ЮВ 74	140
3-4	ЮВ 88	60
4-5	ЮВ 65	50
5-6	ЮВ 83	90
6-7	ЮЗ 58	30
7-8	ЮЗ 89	120
8-1	СЗ 78	190


Первый заместитель министра -
начальник управления лесного
хозяйства

Колдаев А.В.


ФИО

22.08.2018 Подпись

Дата



УТВЕРЖДАЮ:
Первый заместитель министра-
начальник управления
лесного хозяйства министерства
природных ресурсов и экологии
Саратовской области


А.В. Колдаев

«18» сентября 2018г

Акт
лесопатологического обследования № 022/19
лесных насаждений Пугачёвского лесничества (лесопарка)
Саратовской области (субъект Российской Федерации)

Способ лесопатологического обследования: 1. Визуальный
2. Инструментальный

Место проведения

Участковое лесничество	Урочище (дача)	Квартал (кварталы)	Выдел (выделы)	Площадь, га
Пугачёвское		64	7	0,6

Лесопатологическое обследование проведено на общей площади 0,6 га.

2. Инструментальное обследование лесного участка.*

2.1. Фактическая таксационная характеристика лесного насаждения соответствует (не соответствует) (нужное подчеркнуть) таксационному описанию. Согласно акту не соответствия

Ведомость лесных участков с выявленными несоответствиями таксационным описаниям приведена в приложении 1 к Акту.

2.2. Состояние насаждений с нарушенной устойчивостью

с утраченной устойчивостью

причины повреждения:

Засуха

Заселено (отработано) стволовыми вредителями:

Вид вредителя	Порода	Встречаемость (% заселённых деревьев)	Степень заселения лесного насаждения (слабая, средняя, сильная)

Повреждено огнём

Вид пожара	Порода.	Состояние корневых лап		Состояние корневой шейки		Подсушивание луба	
		процент повреж- дённых огнём корней	процент деревьев с даннным повреж- дением	ожог корневой шейки по окружности (1/4; 2/4;3/4;более 3/4)	процент деревьев с даннным повреж- дением	по окружности (1/4;2/4;3/4; более 3/4)	процент деревьев с даннным повреж- дением

Поражено болезнями:

Вид болезни	Порода	Встречаемость (% поражённых деревьев)	Степень поражения лесного насаждения (слабая, средняя, сильная)

2.3. Выборке подлежит 8 % деревьев,

В том числе:

Ослабленных % (причины назначения) ;

Сильно ослабленных % (причины назначения) ;

Усыхающих % (причины назначения) ;

Свежего сухостоя 4 %,

В том числе: свежего ветровала _____ %;

Свежего бурелома _____ %;

Старого ветровала 1 %;

В том числе старого бурелома _____ %;

Старого сухостоя 3 %;

Аварийных _____ %.

2.4. Полнота лесного насаждения после уборки деревьев, подлежащих рубке, составит 0,6

Критическая полнота для данной категории лесных насаждений не лимитируется.

ЗАКЛЮЧЕНИЕ

С целью предотвращения негативных процессов или снижения ущерба от их воздействия назначено:

Участковое лесничество	Урочище (дача)	Квартал	Выдел	Площадь, выдела, га	Вид мероприятия	Площадь, мероприятия, га	Порода	Запас на выделе, куб. м	Крайние сроки проведения
Пугачёвское		64	7	0,6	СВР	0,6	Дуб	111	4кв 2019

Ведомость перече́та деревьев, назначенных в рубку, и абрис лесного участка прилагаются (приложение 2 и 3 к Акту).

Меры по обеспечению возобновления:

очистка лесосеки от порубочных остатков

Мероприятия, необходимые для предупреждения повреждения или поражения смежных насаждений:

своевременное проведение намечаемой рубки и вывозка заготовленной древесины, укладка и оставление на перегнивание на месте рубки

Сведения для расчёта степени повреждения:

Год образования старого сухостоя в период с 2011г по 2018г ;

Основная причина повреждения древесины Засуха код 830 .

Дата проведения обследований 2018 год .

Исполнитель работ по проведению лесопатологического обследования:

М.Г. Зубарев

Подпись 


*Раздел включается в акт , в случае проведения лесопатологического обследования, инструментальным способом.

Ведомость лесных участков с выявленными несоответствиями таксационным описаниям

Источник данных	Год проведения лесосурействва	Номер квартала	Номер выдела	Площадь выдела, га	Целевое назначение лесов	Категория защитных лесов	Номер лесопатологического выдела	Площадь лесопатологического выдела, га	Таксационная характеристика											Заложено пробных площадей							
									состав	порода	возраст, лет	средняя высота, м	средний диаметр, см	тип леса	тип условий	тип роста	полнота	бонитет	запас, км/га	количество, шт	общая площадь, га						
ТО	2018	64	7	0,6	защитные	Леса, расположенные в водоохранных зонах	1	0,6	10Дпн	Д	98	19	28	Дклг	Дп	0,6	4	185									
	Ф	2018	64	7	0,6	защитные	Леса, расположенные в водоохранных зонах	1	0,6	10Дпн	Д	98	19	28	Дклг	Дп	0,6	4	185								

Примечание:
ТО- таксационные описания
Ф- фактическая характеристика лесного насаждения

Исполнитель работ по проведению лесопатологического обследования:



Результаты проведения лесопатологического обследования лесных насаждений за июль 2018 г
(месяц)

Субъект Российской Федерации Саратовская область Лесничество (лесопарк) Пугачёвское
Участковое лесничество Пугачёвское Урочище (лесная дача) Пугачёвское

Номер квартала	Номер выдела	Площадь выдела, га	Целевое назначение лесов	Категория защитных лесов	Номер лесопатологического выдела	Площадь лесопатологического выдела, га	Таксационная характеристика лесного насаждения							Число деревьев на пробе, шт.	Распределение деревьев по категориям состояния, % от запаса										Признаки повреждения деревьев	Доля повреждённых деревьев, %	Причина ослабления, повреждения	Поджегит рубке, %	Вид	Назначенные мероприятия			
							состав	порода	возраст, лет	средняя высота, м	средний диаметр, см	тип леса	площадь		запас, куб/га	без признаков ослабления	ослабленные	сильно ослабленные	усыхающие	свежий сухостой	старый сухостой	свежий ветровал	старый ветровал	свежий бурелом							старый бурелом	аварийные деревья	
64	7	0,6	Защитные	120	1	0,6	ДПК	98	19	28	ДПК	6	4	185	190	44	32	13	3	3	4	3	1				114	48	830	8	512	0,6	
Итого						0,6																											0,6

Показатели, не соответствующие таксационному описанию отмечаются «*».

Примечание:

Категория защитных лесов:

120-леса, расположенные в водоохраных зонах;

Причина ослабления, повреждения:

830- засуха.

Признаки повреждения деревьев:

114- усыхание > ¼ ветвей в кроне прошлых лет;

133- усыхание вершины прошлых лет более 2/3 длины кроны.

Назначение мероприятия (вид):

512-выборочная санитарная рубка.

Исполнитель работ по проведению лесопатологического обследования:

ФИО М.Г. Зубарев Подпись _____

Дата составления документа 06.08.18

Телефон 8(84574) 2-17-89

Ведомость перечёта деревьев назначенных в рубку
ВРЕМЕННАЯ ПРОБНАЯ ПЛОЩАДЬ № _____

Субъект РФ Саратовская область

Лесничество Пугачёвское Участковое лесничество Пугачёвское

Квартал 64 Выдел 7 Площадь 0,6 га Площадь очага, га _____

Номер очага вредных организмов _____ Размер пробной площади 0,6 га

Таксационная характеристика:

Тип леса Д_{кл} Состав 10Дпн Возраст 98 Бонитет 4

Полнота 0,6 Запас куб.м/га 185 Возобновление _____

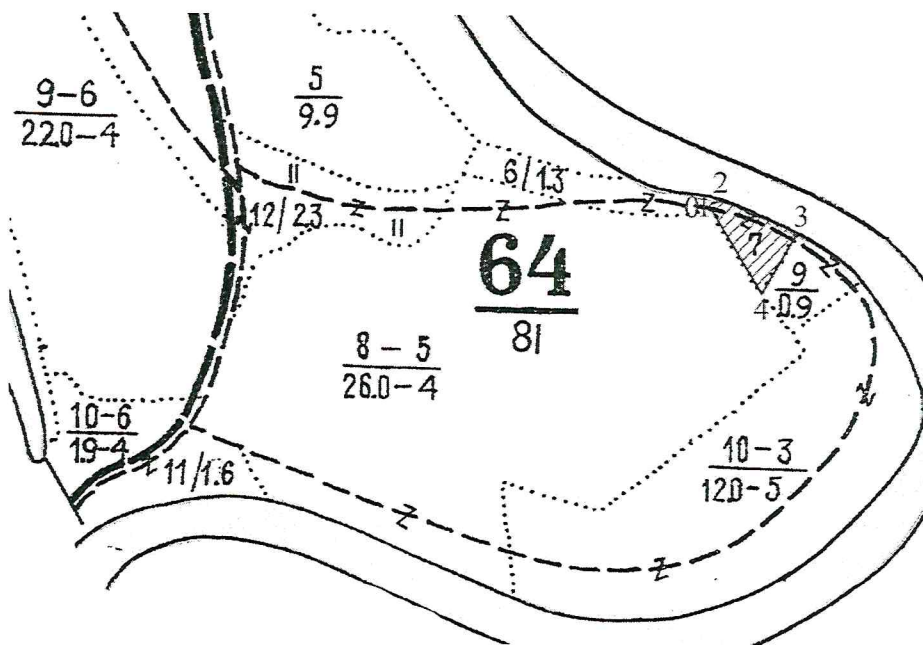
Время и причина ослабления лесного насаждения засуха

Тип очага вредных организмов: эпизодический, хронический (подчеркнуть)

Фаза развития очага вредных организмов: начальная, нарастания численности, собственно вспышка, кризис (подчеркнуть)

Состояние лесного насаждения, намечаемые мероприятия: усыхающие насаждения, проведение выборочной санитарной рубки

Привязка:



Исполнитель работ по проведению лесопатологического обследования:

Должность Начальник ОГУ «Пугачёвский лесхоз» ФИО М.Г. Зубарев Подпись _____

Дата составления документа 06.09.18 з

ВЕДОМОСТЬ ПЕРЕЧЕТА ДЕРЕВЬЕВ

Порода: Дуб

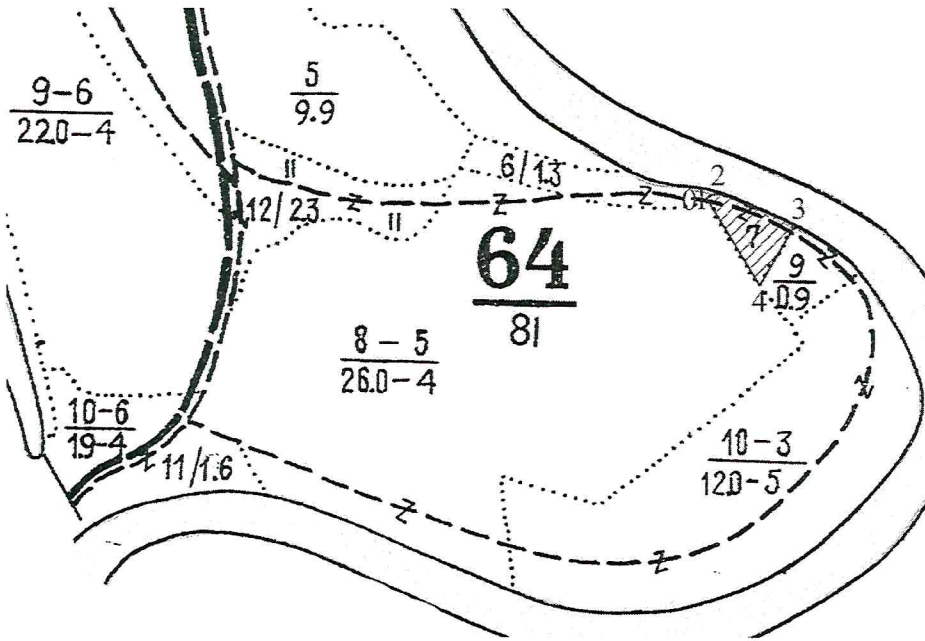
Ступени толщины , см	Количество деревьев по категориям состояния, шт.																Всего деревьев по ступеням	
	I	II	III	IV		V		VI			ветровал , бурелом			Аварийные деревья			шт.	подлеж ат рубке,
				НЗ	З	НЗ	З	НЗ	З	О	НЗ	З	О	НЗ	З	О		
1	2	3	4	5	6	7	8	9	10	11	12	13	14	15	16	17	18	19
8																		
12																		
16																		
20						5		2									7	3
24	20	15	4	3		7		3			1						53	6
28	27	19	8	2		5		3			1						65	5
32	18	13	7	2													40	
36 и более	17	12	3														32	
Итого, %	42	30	11	3		9		4			1						197	14

Порода: Дуб

Ступени толщины , см	Количество деревьев по категориям состояния, м ³																Всего деревьев по ступеням	
	I	II	III	IV		V		VI			ветровал , бурелом			Аварийные деревья			м ³	В т.ч. подлеж ат
				НЗ	З	НЗ	З	НЗ	З	О	НЗ	З	О	НЗ	З	О		
1	2	3	4	5	6	7	8	9	10	11	12	13	14	15	16	17	18	19
8																		
12																		
16																		
20						1,2		0,48									1,68	1
24	7,6	5,7	1,52	1,14		2,66		1,14			0,38						20,14	3
28	15,12	10,64	4,48	1,12		2,8		1,68			0,56						36,4	4
32	13,86	10,01	5,39	1,54													30,8	
36 и более	17,34	12,24	3,06														32,64	
Итого, %	44	32	13	3		4		3			1						121,7	8

Абрис участка

Масштаб 1: 10 000



№	Координаты точки		Румбы линий	Длина м
	N	E		
0	52°2'38,13"	49°3'0,73"	СВ 60	2
1	52°2'38,11"	49°3'1,46"	СВ 44	15
2	52°2'38,57"	49°3'2,28"	ЮВ 66	116
3	52°2'36,93"	49°3'7,79"	ЮЗ 30	90
4	52°2'34,34"	49°3'5,25"	СЗ 32	130
1	52°2'38,11"	49°3'1,46"		

№ выдела	Ленты (круговой площадки) перечёта			
	№ ленты (площадки)	Длина, м	Ширина, м	Площадь, га
сплошной перече́т				

Условные обозначения:

— лента перечёта

▨ обследуемый участок

Исполнитель работ по проведению лесопатологического обследования:

ФИО М.Г.Зубарев Подпись 

Дата составления документа 06-09-2018г. Телефон 8(84574)2-17-89

ВЫПИСКА ИЗ ГОСУДАРСТВЕННОГО ЛЕСНОГО РЕЕСТРА

на «22» августа 2018 г.

Орган государственной власти, осуществляющий ведение государственного лесного реестра на территории Саратовской области: **министерство природных ресурсов и экологии Саратовской области в лице первого заместителя министра - начальника управления лесного хозяйства Колдаева А.В.**

Правообладатель земель лесного фонда на территории Саратовской области: **министерство природных ресурсов и экологии Саратовской области** (согласно п. 11 Положения о министерстве природных ресурсов и экологии Саратовской области, утвержденного постановлением Правительства Саратовской области от 08 октября 2013 г. № 537-П «Вопросы министерства природных ресурсов и экологии Саратовской области» и п.п. 2 п.1 ст. 83 Лесного кодекса РФ)

Заявитель: Министерство природных ресурсов и экологии Саратовской области (во исполнении пункта 1.7 протокола совещания Департамента лесного хозяйства по Приволжскому федеральному округу, ФБУ «Рослесозащита» №01-05/3678 от 27.12.2016)

Информация по запрашиваемому лесному участку:

Собственность: Российской Федерации

Категория земель: земли лесного фонда

ХАРАКТЕРИСТИКА ЛЕСНОГО УЧАСТКА

Адрес (местоположение) лесного участка: Пугачевский район

Лесничество	Пугачевское
Участковое лесничество	Пугачевское
Общая площадь, га	0,6
Категория лесов	Защитные
Категория защитности лесов	Леса, расположенные в водоохраных зонах
Возможный вид использования	Заготовка древесины

Таксационная характеристика лесного участка:

№ квартала	№ выдела	Площадь, га	Состав	Возраст	Высота	Диаметр	Бонитет	Тип леса	ТУМ	Полнота	Запас, м3/га
по материалам лесоустройства 1995 г.											
64	7	0,6	10Дпн	75	17	26	4	дкп	Д1П	0,6	150
На основании акта несоответствия лесного участка от 06.06.2018 года											
64	7	0,6	10Дпн	98	19	28	4	дкл	Д1П	0,6	185
Итого		0,6									

Наименование, местонахождение юридического лица /ФИО физического лица/ - **лесопользователя (арендатора) / Документы – договор аренды лесного участка отсутствует.**

(договор аренды лесного участка, постоянное (бессрочное) пользование лесным участком, договор безвозмездного срочного пользования лесным участком, реквизиты договора, срок пользования)

Особые отметки: нет. Сухостой 7% от запаса.

Приложение к акту лесопатологического обследования №022/19.

Первый заместитель министра -
начальник управления лесного
хозяйства

Колдаев А.В.

22.08.2018

Подпись



МП

ФИО

Дата

Карта-схема расположения и границы лесного участка

Саратовская область

(субъект Российской Федерации, муниципальное образование)

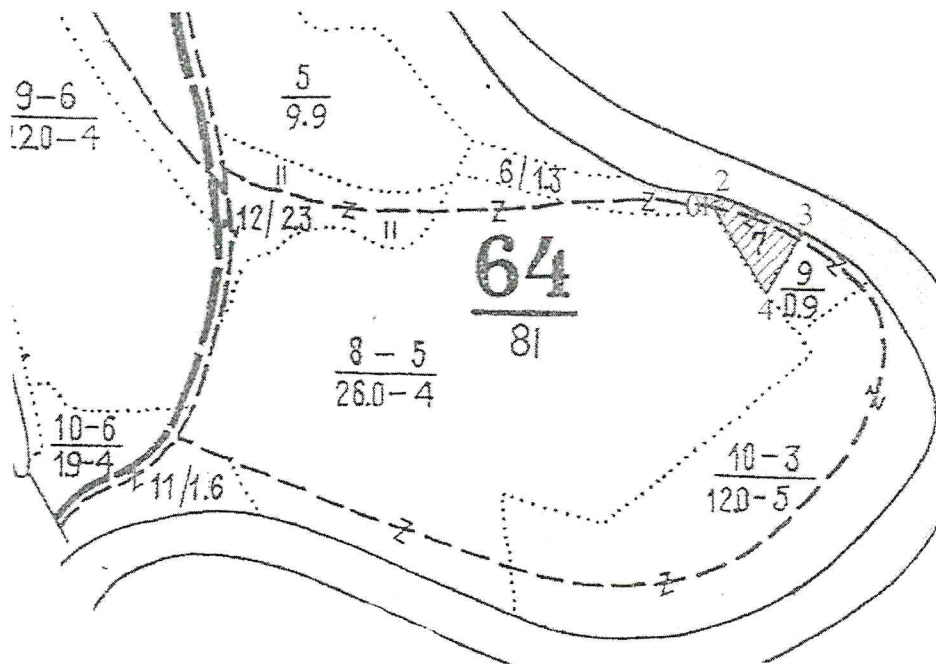
Лесничество (лесопарк) **Пугачевское**

(название)

Участковое лесничество **Пугачевское**, квартал 64

(название)

Собственность - Российской Федерации;



№	Румбы линий	Длина м
0-1	СВ 60	2
1-2	СВ 44	15
2-3	ЮВ 66	116
3-4	ЮЗ 30	90
4-1	СЗ 32	130

Первый заместитель министра -
начальник управления лесного
хозяйства

Колдаев А.В.

ФИО

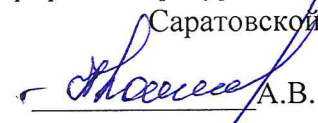
22.08.2018

Дата

Подпись



УТВЕРЖДАЮ:
Первый заместитель министра-
начальник управления
лесного хозяйства министерства
природных ресурсов и экологии
Саратовской области


А.В. Колдаев
«18» сентября 2018 г

Акт
лесопатологического обследования № 023/19
лесных насаждений Пугачёвского лесничества (лесопарка)
Саратовской области (субъект Российской Федерации)

Способ лесопатологического обследования: 1. Визуальный
2. Инструментальный

Место проведения

Участковое лесничество	Урочище (дача)	Квартал (кварталы)	Выдел (выделы)	Площадь, га
Пугачёвское		64	8	26,0

Лесопатологическое обследование проведено на общей площади 26,0 га.

2. Инструментальное обследование лесного участка.*

2.1. Фактическая таксационная характеристика лесного насаждения соответствует (не соответствует) (нужное подчеркнуть) таксационному описанию. Согласно акту не соответствия

Ведомость лесных участков с выявленными несоответствиями таксационным описаниям приведена в приложении 1 к Акту.

2.2. Состояние насаждений с нарушенной устойчивостью V

с утраченной устойчивостью

причины повреждения:

Засуха

Заселено (отработано) стволовыми вредителями:

Вид вредителя	Порода	Встречаемость (% заселённых деревьев)	Степень заселения лесного насаждения (слабая, средняя, сильная)

Повреждено огнём

Вид пожара	Порода.	Состояние корневых лап		Состояние корневой шейки		Подсушивание луба	
		процент повреждённых огнём корней	процент деревьев с данным повреждением	ожог корневой шейки по окружности (1/4; 2/4; 3/4; более 3/4)	процент деревьев с данным повреждением	по окружности (1/4; 2/4; 3/4; более 3/4)	процент деревьев с данным повреждением

Поражено болезнями:

Вид болезни	Порода	Встречаемость (% поражённых деревьев)	Степень поражения лесного насаждения (слабая, средняя, сильная)

2.3. Выборке подлежит 12 % деревьев,

В том числе:

Ослабленных _____ % (причины назначения) _____ ;

Сильно ослабленных _____ % (причины назначения) _____ ;

Усыхающих _____ % (причины назначения) _____ ;

Свежего сухостоя 7 %,

В том числе: свежего ветровала _____ %;
Свежего бурелома _____ %;
Старого ветровала _____ %;
В том числе старого бурелома _____ %;
Старого сухостоя 5 %;
Аварийных _____ %.

2.4. Полнота лесного насаждения после уборки деревьев, подлежащих рубке, составит 0,5
Критическая полнота для данной категории лесных насаждений составляет 0,3.

ЗАКЛЮЧЕНИЕ

С целью предотвращения негативных процессов или снижения ущерба от их воздействия назначено:

Участковое лесничество	Урочище (дача)	Квартал	Выдел	Площадь, выдела, га	Вид мероприятия	Площадь, мероприятия, га	Порода	Запас на выделе, куб. м	Крайние сроки проведения
Пугачёвское		64	8	26.0	СВР	26.0	Дуб	3874	4кв 2019

Ведомость перечёта деревьев, назначенных в рубку, и абрис лесного участка прилагаются (приложение 2 и 3 к Акту).

Меры по обеспечению возобновления:

очистка лесосеки от порубочных остатков

Мероприятия, необходимые для предупреждения повреждения или поражения смежных насаждений:

своевременное проведение намечаемой рубки и вывозка заготовленной древесины, укладка и оставление на перегнивание на месте рубки

Сведения для расчёта степени повреждения:

Год образования старого сухостоя в период с 2011г по 2018г ;

Основная причина повреждения древесины Засуха код 830 .

Дата проведения обследований 2018 год .

Исполнитель работ по проведению лесопатологического обследования:

М.Г. Зубарев

Подпись 

*Раздел включается в акт , в случае проведения лесопатологического обследования, инструментальным способом.

Ведомость лесных участков с выявленными несоответствиями таксационным описаниям


Источник данных	Год проведения лесосурьейства	Номер квартала	Номер выдела	Площадь выдела, га	Целевое назначение лесов		Категория защитных лесов	Номер лесопатологического выдела	Площадь лесопатологического выдела, га	Таксационная характеристика												Заложено пробных площадей					
					защитные	защитные				10Дпн+Ос	Д	73	17	20	Дклт	Дп	Тип условия	местопроизрастания	полнота	бонитет	Запас, ком/га	Количество, шт	Общая площадь, га				
ТО	2018	64	8	26,0	защитные	нерестовые	Нерестовые полосы	1	26,0	10Дпн+Ос	Д	73	17	20	Дклт	Дп	Средний диаметр, см	Средняя высота, м	Возраст, лет	Тип леса	Тип условия	местопроизрастания	полнота	бонитет	Запас, ком/га	Количество, шт	Общая площадь, га
Ф	2018	64	8	26,0	защитные	нерестовые	Нерестовые полосы	1	26,0	10Дпн+Ос	Д	73	17	20	Дклт	Дп	Средний диаметр, см	Средняя высота, м	Возраст, лет	Тип леса	Тип условия	местопроизрастания	полнота	бонитет	Запас, ком/га	Количество, шт	Общая площадь, га

Примечание:

ТО- таксационные описания

Ф- фактическая характеристика лесного насаждения

Исполнитель работ по проведению лесопатологического обследования:



ФИО М.Г. Зубарев Подпись

Дата составления документа 06.09.2018г

Телефон 8(84574) 2-17-89

Результаты проведения лесопатологического обследования лесных насаждений за июль 2018 г (месяц)

Субъект Российской Федерации Саратовская область Лесничество (лесопарк) Пугачёвское
 Участковое лесничество Пугачёвское Урочище (лесная дача) Пугачёвское

Номер квартала	Номер выдела	Площадь выдела, га	Целевое назначение лесов	Категория защитных лесов	Номер лесопатологического выдела	Площадь лесопатологического выдела, га	Таксационная характеристика лесного насаждения							Число деревьев на пробе, шт.	Распределение деревьев по категориям состояния, % от запаса										Признаки повреждения деревьев	Доля повреждённых деревьев, %	Причина ослабления, повреждения	Поджегит рубке, %	Назначенные мероприятия	
							состав	порода	возраст, лет	Средняя высота, м	Средний диаметр, см	Тип леса	полнота		бонитет	Запас, ком/га	без признаков ослабления	ослабленные	сильно ослабленные	усыхающие	свежий сухой	старый сухой	свежий ветровал	старый ветровал					свежий бурелом	старый бурелом
64	8	26,0	Защитные	149	1	26,0	10Дпн+	Д	73	17	20	Дклт	6	4	149	36	27	20	5	7	5	5	114	52	830	12	12	512	26,0	26,0
Итого						26,0																								

Показатели, не соответствующие таксационному описанию отмечаются «*».

Примечание:

Категория защитных лесов:

149- нерестовые полосы;

Причина ослабления, повреждения:

830- засуха.

Признаки повреждения деревьев:


114- усыхание > 3/4 ветвей в кроне прошлых лет;

133- усыхание вершины прошлых лет более 2/3 длины кроны.

Назначение мероприятия (вид):

512-выборочная санитарная рубка.

Исполнитель работ по проведению лесопатологического обследования:



ФИО М.Г. Зубарев Подпись

Дата составления документа 06.09.2018

Телефон 8(84574) 2-17-89

Ведомость перечёта деревьев назначенных в рубку
ВРЕМЕННАЯ ПРОБНАЯ ПЛОЩАДЬ № _____

Субъект РФ Саратовская область

Лесничество Пугачёвское Участковое лесничество Пугачёвское

Квартал 64 Выдел 8 Площадь 26.0 га Площадь очага, га _____

Номер очага вредных организмов _____ Размер пробной площади 2.0 га

Таксационная характеристика:

Тип леса Д_{кл} Состав 10Дпн+Ос Возраст 73 Бонитет 4

Полнота 0,6 Запас куб.м/га 149 Возобновление _____

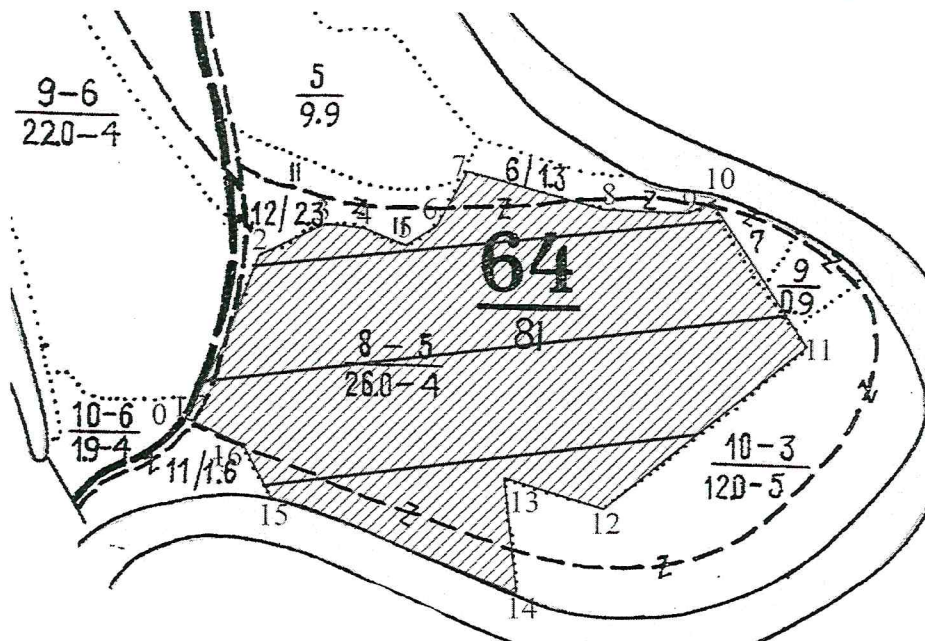
Время и причина ослабления лесного насаждения _____ засуха

Тип очага вредных организмов: эпизодический, хронический (подчеркнуть)

Фаза развития очага вредных организмов: начальная, нарастания численности, собственно вспышка, кризис (подчеркнуть)

Состояние лесного насаждения, намечаемые мероприятия: _____ усыхающие насаждения,
проведение выборочной санитарной рубки

Привязка:



Исполнитель работ по проведению лесопатологического обследования:

Должность Начальник ОГУ «Пугачёвский лесхоз» ФИО М.Г. Зубарев Подпись _____

Дата составления документа 06.09.2018 г

ВЕДОМОСТЬ ПЕРЕЧЕТА ДЕРЕВЬЕВ

Порода: Дуб

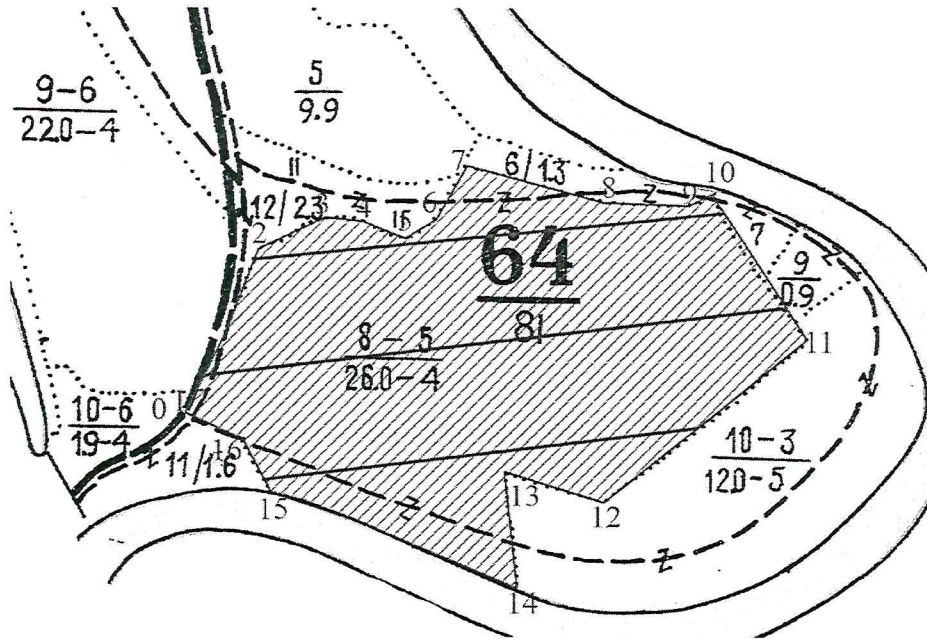
Ступени толщины , см	Количество деревьев по категориям состояния, шт.																Всего деревьев по ступеням	
	I	II	III	IV		V		VI			ветровал , бурелом			Аварийные деревья			шт.	подлеж ат рубке,
				НЗ	З	НЗ	З	НЗ	З	О	НЗ	З	О	НЗ	З	О		
1	2	3	4	5	6	7	8	9	10	11	12	13	14	15	16	17	18	19
8						65		47			3						115	9
12	43	27	18	13		45		27			2						175	6
16	49	37	28	21		35		21									191	4
20	131	112	77			29		21			5						375	4
24	85	77	67	11		13		10									263	2
28	42	29	17	14													102	
32	17	9	5														31	
36 и более	5																5	
Итого, %	30	23	17	5		14		10			1						1257	25

Порода: Дуб

Ступени толщины , см	Количество деревьев по категориям состояния, м ³																Всего деревьев по ступеням	
	I	II	III	IV		V		VI			ветровал , бурелом			Аварийные деревья			м ³	В т.ч. подлеж ат
				НЗ	З	НЗ	З	НЗ	З	О	НЗ	З	О	НЗ	З	О		
1	2	3	4	5	6	7	8	9	10	11	12	13	14	15	16	17	18	19
8						1.3		0.94			0.06						2.3	1
12	3.01	1.89	1.26	0.91		3.15		1.89			0.14						12.3	2
16	6.86	5.18	3.92	2.94		4.9		2.94									26.74	2
20	31.44	26.88	18.48	0		6.96		5.04			1.2						90	4
24	32.3	29.26	25.46	4.18		4.94		3.8									99.94	3
28	23.52	16.24	9.52	7.84													57.12	
32	13.09	6.93	3.85														23.9	
36 и более	5.1																5.1	
Итого, %	36	27	20	5		7		5									317.3	12

Абрис участка

Масштаб 1: 10 000



№	Координаты точки		Румбы линий	Длина м
	N	E		
0	52°2'28,46"	49°2'24,46"		
1	52°2'28,12"	49°2'25,45"	СВ 19	5
2	52°2'35,43"	49°2'29,71"	СВ 17	225
3	52°2'36,79"	49°2'34,10"	СВ 65	99
4	52°2'36,65"	49°2'37,15"	ЮВ 83	49
5	52°2'35,86"	49°2'39,90"	ЮВ 69	64
6	52°2'37,02"	49°2'42,28"	СВ 54	55
7	52°2'37,02"	49°2'42,28"	СВ 24	87
8	52°2'39,45"	49°2'43,96"	ЮВ 76	189
9	52°2'37,79"	49°2'53,88"	ЮВ 89	114
10	52°2'37,74"	49°3'0,23"	СВ 60	27
11	52°2'38,57"	49°3'2,28"	ЮВ 34	226
12	52°2'31,77"	49°3'8,36"	ЮЗ 50	350
13	52°2'24,58"	49°2'54,00"	СЗ 74	145
14	52°2'25,84"	49°2'47,00"	ЮВ 3	160
15	52°2'21,02"	49°2'47,66"	СЗ 66	329
16	52°2'25,89"	49°2'30,79"	СЗ 21	64
1	52°2'27,54"	49°2'29,06"	СЗ 66	76
1	52°2'28,12"	49°2'25,45"		

№ выдела	Ленты (круговой площадки) перечёта			
	№ ленты (площадки)	Длина, м	Ширина, м	Площадь, га
1	1	620	10	0,6
1	2	750	10	0,8
1	3	560	10	0,6

Условные обозначения:

- лента перечёта
- обследуемый участок

Исполнитель работ по проведению лесопатологического обследования:

ФИО М.Г.Зубарев Подпись

Дата составления документа 06.09.2018г. Телефон 8(84574)2-17-89

ВЫПИСКА ИЗ ГОСУДАРСТВЕННОГО ЛЕСНОГО РЕЕСТРА

на «22» августа 2018 г.

Орган государственной власти, осуществляющий ведение государственного лесного реестра на территории Саратовской области: **министерство природных ресурсов и экологии Саратовской области в лице первого заместителя министра - начальника управления лесного хозяйства Колдаева А.В.**

Правообладатель земель лесного фонда на территории Саратовской области: **министерство природных ресурсов и экологии Саратовской области** (согласно п. 11 Положения о министерстве природных ресурсов и экологии Саратовской области, утвержденного постановлением Правительства Саратовской области от 08 октября 2013 г. № 537-П «Вопросы министерства природных ресурсов и экологии Саратовской области» и п.п. 2 п.1 ст. 83 Лесного кодекса РФ)

Заявитель: Министерство природных ресурсов и экологии Саратовской области (во исполнении пункта 1.7 протокола совещания Департамента лесного хозяйства по Приволжскому федеральному округу, ФБУ «Рослесозащита» №01-05/3678 от 27.12.2016)

Информация по запрашиваемому лесному участку:

Собственность: Российской Федерации

Категория земель: земли лесного фонда

ХАРАКТЕРИСТИКА ЛЕСНОГО УЧАСТКА

Адрес (местоположение) лесного участка: Пугачевский район

Лесничество	Пугачевское
Участковое лесничество	Пугачевское
Общая площадь, га	1,6
Категория лесов	Защитные
Категория защитности лесов	Ценные леса: нерестоохраняемые полосы лесов
Возможный вид использования	Заготовка древесины

Таксационная характеристика лесного участка:

№ квартала	№ выдела	Площадь, га	Состав	Возраст	Высота	Диаметр	Бонитет	Тип леса	ТУМ	Полнота	Запас, м3/га
по материалам лесоустройства 1995 г.											
64	8	26,0	10Дпн+Ос	50	14	16	4	дклт	Д1П	0,6	110
На основании акта несоответствия лесного участка от 08.06.2018 года											
64	8	26,0	10Дпн+Ос	73	17	20	4	дкл	Д1П	0,6	149
Итого		26,0									

Наименование, местонахождение юридического лица /ФИО физического лица/ - **лесопользователя (арендатора) / Документы – договор аренды лесного участка отсутствует.**

(договор аренды лесного участка, постоянное (бессрочное) пользование лесным участком, договор безвозмездного срочного пользования лесным участком, реквизиты договора, срок пользования)

Особые отметки: нет. Сухостой 7% от запаса.

Приложение к акту лесопатологического обследования №023/19.


Первый заместитель министра -
начальник управления лесного
хозяйства

Колдаев А.В.

ФИО

22.08.2018 Подпись

Дата



МП

Карта-схема расположения и границы лесного участка

Саратовская область

(субъект Российской Федерации, муниципальное образование)

Лесничество (лесопарк) **Пугачевское**

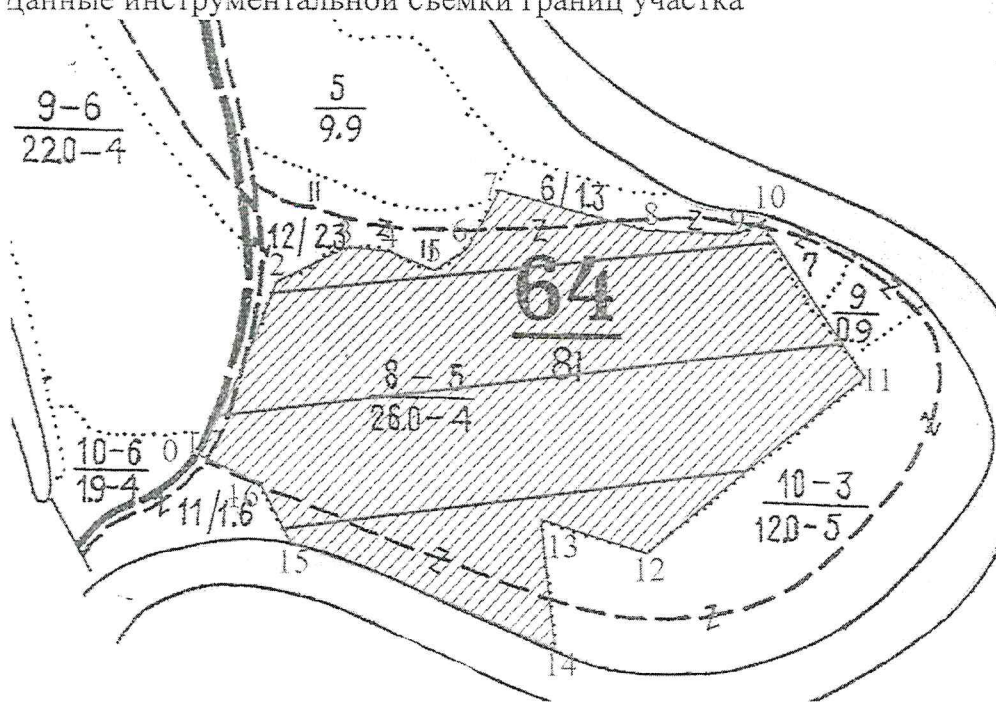
(название)

Участковое лесничество **Пугачевское**, квартал 64

(название)

Собственность - Российской Федерации;

Данные инструментальной съемки границ участка



№	Румбы линий	Длина м
0-1	СВ 19	5
1-2	СВ 17	225
2-3	СВ 65	99
3-4	ЮВ 83	49
4-5	ЮВ 69	64
5-6	СВ 54	55
6-7	СВ 24	87
7-8	ЮВ 76	189
8-9	ЮВ 89	114
9-10	СВ 60	27
10-11	ЮВ 34	226
11-12	ЮЗ 50	350
12-13	СЗ 74	145
13-14	ЮВ 3	160
14-15	СЗ 66	329
15-16	СЗ 21	64
16-1	СЗ 66	76

Первый заместитель министра -
20начальник управления лесного
хозяйства

Колдаев А.В.

ФИО

22.08.2018 Подпись

Дата

МП



УТВЕРЖДАЮ:
Первый заместитель министра-
начальник управления
лесного хозяйства министерства
природных ресурсов и экологии
Саратовской области


А.В. Колдаев

«18» сентября 2016 г

Акт
лесопатологического обследования № 024/19
лесных насаждений Пугачёвского лесничества (лесопарка)
Саратовской области (субъект Российской Федерации)

Способ лесопатологического обследования: 1. Визуальный

2. Инструментальный

Место проведения

Участковое лесничество	Урочище (дача)	Квартал (кварталы)	Выдел (выделы)	Площадь, га
Пугачёвское		64	10	12.0

Лесопатологическое обследование проведено на общей площади 12.0 га.

2. Инструментальное обследование лесного участка.*

2.1. Фактическая таксационная характеристика лесного насаждения соответствует (не соответствует) (нужное подчеркнуть) таксационному описанию. Согласно акту не соответствия

Ведомость лесных участков с выявленными несоответствиями таксационным описаниям приведена в приложении 1 к Акту.

2.2. Состояние насаждений с нарушенной устойчивостью

с утраченной устойчивостью

причины повреждения:

Засуха

Заселено (отработано) стволовыми вредителями:

Вид вредителя	Порода	Встречаемость (% заселённых деревьев)	Степень заселения лесного насаждения (слабая, средняя, сильная)

Повреждено огнём

Вид пожара	Порода.	Состояние корневых лап		Состояние корневой шейки		Подсушивание луба	
		процент повреждённых огнём корней	процент деревьев с данным повреждением	ожог корневой шейки по окружности (1/4; 2/4; 3/4; более 3/4)	процент деревьев с данным повреждением	по окружности (1/4; 2/4; 3/4; более 3/4)	процент деревьев с данным повреждением

Поражено болезнями:

Вид болезни	Порода	Встречаемость (% поражённых деревьев)	Степень поражения лесного насаждения (слабая, средняя, сильная)

2.3. Выборке подлежит 10 % деревьев,

В том числе:

Ослабленных _____ % (причины назначения) _____;

Сильно ослабленных _____ % (причины назначения) _____;

Усыхающих _____ % (причины назначения) _____;

Свежего сухостоя 7 %,

В том числе: свежего ветровала _____ %;
Свежего бурелома _____ %;
Старого ветровала _____ 1 _____ %;
В том числе старого бурелома _____ %;
Старого сухостоя _____ 2 _____ %;
Аварийных _____ %.

2.4. Полнота лесного насаждения после уборки деревьев, подлежащих рубке, составит 0,6
Критическая полнота для данной категории лесных насаждений не лимитируется.

ЗАКЛЮЧЕНИЕ

С целью предотвращения негативных процессов или снижения ущерба от их воздействия назначено:

Участковое лесничество	Урочище (дача)	Квартал	Выдел	Площадь, выдела, га	Вид мероприятия	Площадь, мероприятия, га	Порода	Запас на выделе, куб. м	Крайние сроки проведения
Пугачёвское		64	10	12,0	СВР	12,0	Дуб	1020	4кв 2019

Ведомость перечёта деревьев, назначенных в рубку, и абрис лесного участка прилагаются (приложение 2 и 3 к Акту).

Меры по обеспечению возобновления:

очистка лесосеки от порубочных остатков

Мероприятия, необходимые для предупреждения повреждения или поражения смежных насаждений:

своевременное проведение намечаемой рубки и вывозка заготовленной древесины, укладка и оставление на перегнивание на месте рубки

Сведения для расчёта степени повреждения:

Год образования старого сухостоя в период с 2011г по 2018г ;

Основная причина повреждения древесины Засуха код 830.

Дата проведения обследований 2018 год.

Исполнитель работ по проведению лесопатологического обследования:

М.Г. Зубарев

Подпись 

*Раздел включается в акт, в случае проведения лесопатологического обследования, инструментальным способом.

Ведомость лесных участков с выявленными несоответствиями таксационным описаниям


Источник данных	ТО	2018	Год проведения лесосурействва	Номер квартала	Номер выдела	Площадь выдела, га	Целевое назначение лесов	Категория защитных лесов	Номер лесопатологического выдела	Площадь лесопатологического выдела, га	Таксационная характеристика										Заложено пробных площадей		
											состав	порода	Возраст, лет	Средняя высота, м	Средний диаметр, см	Тип леса	Тип условий	местопроизрастания	полнота	бонитет		Запас, ком/га	Количество, шт
							защитные	Леса, расположенные в водоохраных зонах			10Дпн+Ос +В+Клт	Д	48	10	16	Дклт	Дп	0,4	5	85			
	Ф	2018		64	10	12,0	защитные	Леса, расположенные в водоохраных зонах	1	12,0	10Дпн+Ос +В+Клт	Д	48	10	16	Дклт	Дп	0,4	5	85		1	1,5

Примечание:

ТО- таксационные описания

Ф- фактическая характеристика лесного насаждения

Исполнитель работ по проведению лесопатологического обследования:



ФИО М.Г. Зубарев Подпись

Дата составления документа 06.09.2018г

Телефон 8(84574) 2-17-89

Результаты проведения лесопатологического обследования лесных насаждений за июль 2018 г
(месяц)

Субъект Российской Федерации Саратовская область Лесничество (лесопарк) Пугачёвское
Участковое лесничество Пугачёвское Урочище (лесная дача)

№ квартала	№ выдела	Площадь выдела, га	Целевое назначение лесов	Категория защитных лесов	№ лесопатологического выдела	Площадь лесопатологического выдела, га	Таксационная характеристика лесного насаждения						Число деревьев на пробе, шт.	Распределение деревьев по категориям состояния, % от запаса								Признаки повреждения деревьев	Доля повреждённых деревьев, %	Причина ослабления, повреждения	Подожгит рубке, %	Вид	Назначенные мероприятия					
							состав	порода	возраст, лет	Средняя высота, м	Средний диаметр, см	Тип леса		подста	запас, ком/га	без признаков ослабления	ослабленные	сильно ослабленные	усыхающие	свежий сухостой	старый сухостой							свежий ветровал	старый ветровал	свежий бурелом	старый бурелом	Аварийные деревья
64	10	12,0	Защитные	120	1	12,0	Д	48	10	16	Делт	7	5	85	780	33	29	16	12	7	2	1			114	57	830	10	512	12,0	Площадь, га	
Итого		12,0				12,0																									12,0	Вид

Показатели, не соответствующие таксационному описанию отмечаются «*».

Примечание:

- Категория защитных лесов: 120-леса, расположенные в водоохраных зонах;
- Причина ослабления, повреждения: 830- засуха.
- Признаки повреждения деревьев: 114- усыхание > ¼ ветвей в кроне прошлых лет; 133- усыхание верхины прошлых лет более 2/3 длины кроны.

Назначение мероприятий (вид):

512-выборочная санитарная рубка.

Исполнитель работ по проведению лесопатологического обследования:

ФИО М.Г. Зубарев Подпись  Дата составления документа 06.09.18г

Телефон 8(84574) 2-17-89

Ведомость перечёта деревьев назначенных в рубку
ВРЕМЕННАЯ ПРОБНАЯ ПЛОЩАДЬ № 64

Субъект РФ Саратовская область

Лесничество Пугачёвское Участковое лесничество Пугачёвское

Квартал 64 Выдел 10 Площадь 12.0 га Площадь очага, га _____

Номер очага вредных организмов _____ Размер пробной площади 1,5 га

Таксационная характеристика:

Тип леса Д_{кл} Состав 10Дпн+Ос+В+Клт Возраст 48 Бонитет 5

Полнота 0,7 Запас куб.м/га 85 Возобновление _____

Время и причина ослабления лесного насаждения _____ засуха _____

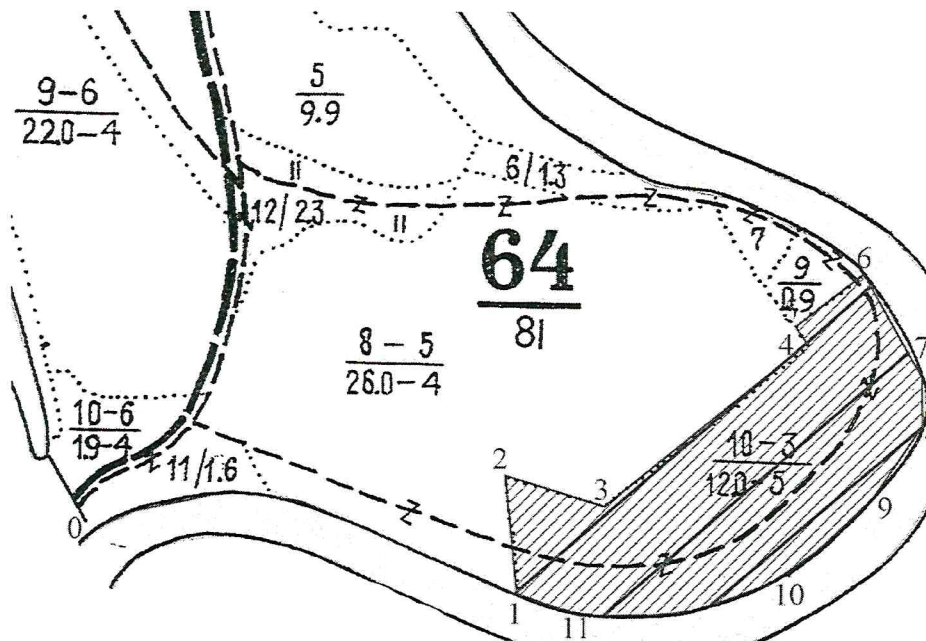
Тип очага вредных организмов: эпизодический, хронический (подчеркнуть)

Фаза развития очага вредных организмов: начальная, нарастания численности, собственно вспышка, кризис (подчеркнуть)


Состояние лесного насаждения, намечаемые мероприятия: _____ усыхающие насаждения,

проведение выборочной санитарной рубки _____

Привязка:



Исполнитель работ по проведению лесопатологического обследования:

Должность Начальник ОГУ «Пугачёвский лесхоз» ФИО М.Г. Зубарев Подпись 

Дата составления документа 06.09.17г.

ВЕДОМОСТЬ ПЕРЕЧЕТА ДЕРЕВЬЕВ

Порода: Дуб

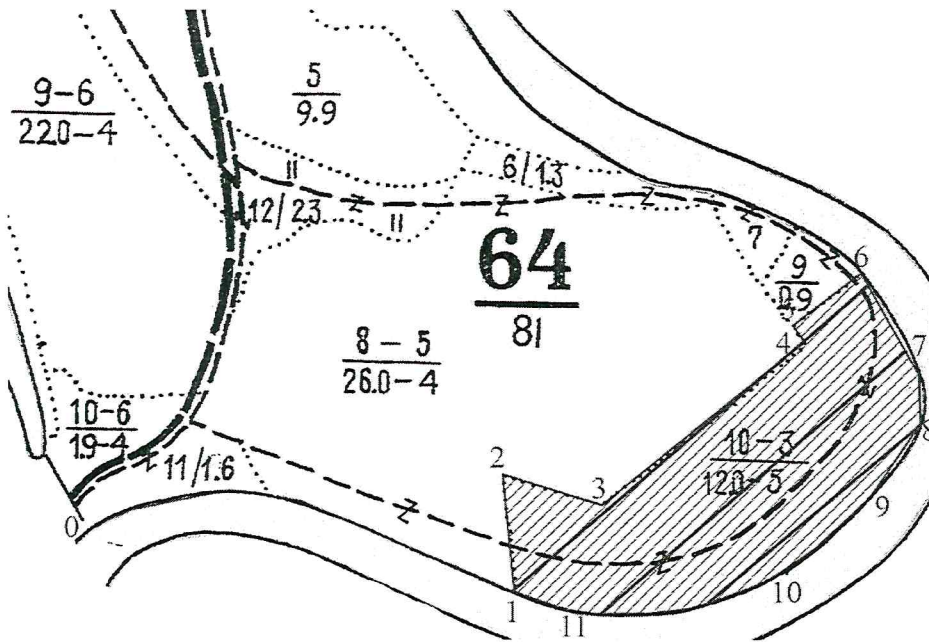
Ступени толщины , см	Количество деревьев по категориям состояния, шт.																Всего деревьев по ступеням	
	I	II	III	IV		V		VI			ветровал , бурелом			Аварийные деревья			шт.	подлеж ат рубке,
				НЗ	З	НЗ	З	НЗ	З	О	НЗ	З	О	НЗ	З	О		
1	2	3	4	5	6	7	8	9	10	11	12	13	14	15	16	17	18	19
8	125	92	84	4		33		19			3						360	3
12	143	119	92	87		55		23			2						521	5
16	177	152	102	79		17		8			2						537	2
20	62	43				15		5			1						126	1
24	5																5	
28																		
32																		
36 и более																		
Итого, %	33	26	18	12		7		3			1						1549	11

Порода: Дуб

Ступени толщины , см	Количество деревьев по категориям состояния, м ³																Всего деревьев по ступеням	
	I	II	III	IV		V		VI			ветровал , бурелом			Аварийные деревья			м ³	В т.ч. подлеж ат
				НЗ	З	НЗ	З	НЗ	З	О	НЗ	З	О	НЗ	З	О		
1	2	3	4	5	6	7	8	9	10	11	12	13	14	15	16	17	18	19
8	2.5	1.84	1.68	0.08		0.66		0.38			0.06						7.2	1
12	8.58	7.14	5.52	5.22		3.3		1.38			0.12						31.26	4
16	21.24	18.24	12.24	9.48		2.04		0.96			0.24						64.44	2
20	13.02	9.03	0	0		3.15		1.05			0.21						26.46	3
24	1.7																1.7	
28																		
32																		
36 и более																		
Итого, %	33	29	16	12		7		2			1						131.06	10

Абрис участка

Масштаб 1: 10 000



№	Координаты точки		Румбы линий	Длина м
	N	E		
0	52°2'23,32"	49°2'17,93"	ЮВ 79	595
1	52°2'21,02"	49°2'47,66"	СЗ 10	160
2	52°2'25,84"	49°2'47,00"	ЮВ 74	145
3	52°2'24,58"	49°2'54,00"	СВ 49	350
4	52°2'31,77"	49°3'8,36"	СЗ 32	24
5	52°2'32,63"	49°3'7,37"	СВ 54	110
6	52°2'34,63"	49°3'11,74"	ЮВ 26	125
7	52°2'30,96"	49°3'15,15"	ЮВ 11	93
8	52°2'28,25"	49°3'16,06"	ЮЗ 28	120
9	52°2'24,77"	49°3'13,04"	ЮЗ 48	160
10	52°2'21,53"	49°3'6,26"	ЮЗ 80	280
11	52°2'20,16"	49°2'51,96"	СЗ 67	85
1	52°2'21,02"	49°2'47,66"		

№ выдела	Ленты (круговой площадки) перече́та			
	№ ленты (площадки)	Длина, м	Ширина, м	Площадь, га
1	1	610	10	0,6
1	2	520	10	0,5
1	3	350	10	0,4

Условные обозначения:

— лента пере́чета

▨ обследуемый участок

Исполнитель работ по проведению лесопатологического обследования:

ФИО М.Г.Зубарев Подпись 

Дата составления документа 06.09.2018 Телефон 8(84574)2-17-89

ВЫПИСКА ИЗ ГОСУДАРСТВЕННОГО ЛЕСНОГО РЕЕСТРА

на «22» августа 2018 г.

Орган государственной власти, осуществляющий ведение государственного лесного реестра на территории Саратовской области: **министерство природных ресурсов и экологии Саратовской области** в лице первого заместителя министра - **начальника управления лесного хозяйства Колдаева А.В.**

Правообладатель земель лесного фонда на территории Саратовской области: **министерство природных ресурсов и экологии Саратовской области** (согласно п. 11 Положения о министерстве природных ресурсов и экологии Саратовской области, утвержденного постановлением Правительства Саратовской области от 08 октября 2013 г. № 537-П «Вопросы министерства природных ресурсов и экологии Саратовской области» и п.п. 2 п.1 ст. 83 Лесного кодекса РФ)

Заявитель: Министерство природных ресурсов и экологии Саратовской области (во исполнении пункта 1.7 протокола совещания Департамента лесного хозяйства по Приволжскому федеральному округу, ФБУ «Рослесозащита» №01-05/3678 от 27.12.2016)

Информация по запрашиваемому лесному участку:

Собственность: Российской Федерации

Категория земель: земли лесного фонда

ХАРАКТЕРИСТИКА ЛЕСНОГО УЧАСТКА

Адрес (местоположение) лесного участка: Пугачевский район

Лесничество	Пугачевское
Участковое лесничество	Пугачевское
Общая площадь, га	12,0
Категория лесов	Защитные
Категория защитности лесов	Леса, расположенные в водоохранных зонах
Возможный вид использования	Заготовка древесины

Таксационная характеристика лесного участка:

№ квартала	№ выдела	Площадь, га	Состав	Возраст	Высота	Диаметр	Бонитет	Тип леса	ТУМ	Полнота	Запас, м ³ /га
по материалам лесоустройства 1995 г.											
64	10	12,0	10Дпн+Ос+В+Клт	25	6	8	5	дклт	Д1П	0,5	30
На основании акта несоответствия лесного участка от 08.06.2018 года											
64	10	12,0	10Дпн+Ос+В+Клт	48	10	16	5	дкл	Д1П	0,7	85
Итого		12,0									

Наименование, местонахождение юридического лица /ФИО физического лица/ - **лесопользователя (арендатора) / Документы – договор аренды лесного участка отсутствуют.**

(договор аренды лесного участка, постоянное (бессрочное) пользование лесным участком, договор безвозмездного срочного пользования лесным участком, реквизиты договора, срок пользования)

Особые отметки: **нет. Сухостой 7% от запаса.**

Приложение к акту лесопатологического обследования №024/19.

Первый заместитель министра -
начальник управления лесного
хозяйства

Колдаев А.В.

22.08.2018 Подпись



ФИО

Дата

Карта-схема расположения и границы лесного участка

Саратовская область

(субъект Российской Федерации, муниципальное образование)

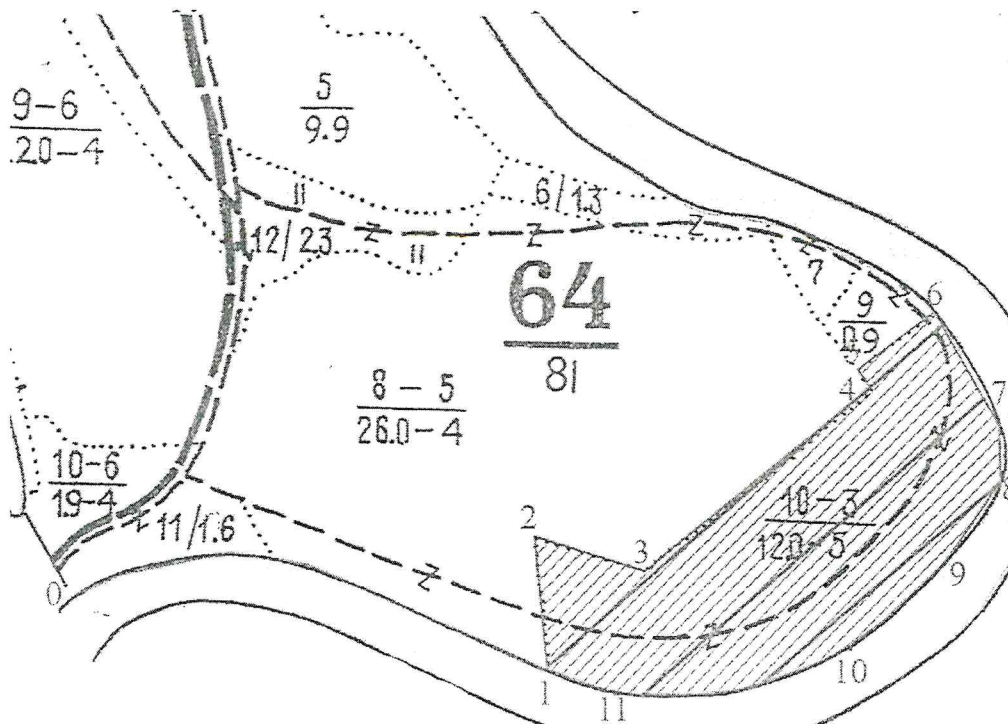
Лесничество (лесопарк) **Пугачевское**

(название)

Участковое лесничество **Пугачевское**, квартал **64**

(название)

Собственность - Российской Федерации;



№	Румбы линий	Длина м
0-1	ЮВ 79	595
1-2	СЗ 10	160
2-3	ЮВ 74	145
3-4	СВ 49	350
4-5	СЗ 32	24
5-6	СВ 54	110
6-7	ЮВ 26	125
7-8	ЮВ 11	93
8-9	ЮЗ 28	120
9-10	ЮЗ 48	160
10-11	ЮЗ 80	280
11-1	СЗ 67	85

Первый заместитель министра -
начальник управления лесного
хозяйства

Колдаев А.В.

ФИО


22.08.2018

Дата

Подпись



УТВЕРЖДАЮ:
Первый заместитель министра-
начальник управления
лесного хозяйства министерства
природных ресурсов и экологии
Саратовской области


А.В. Колдаев
«18» сентября 2018 г

Акт
лесопатологического обследования № 025/19
лесных насаждений Пугачёвского лесничества (лесопарка)
Саратовской области (субъект Российской Федерации)

Способ лесопатологического обследования: 1. Визуальный

2. Инструментальный

Место проведения

Участковое лесничество	Урочище (дача)	Квартал (кварталы)	Выдел (выделы)	Площадь, га
Пугачёвское		64	11	1.6

Лесопатологическое обследование проведено на общей площади 1.6 га.

2. Инструментальное обследование лесного участка.*

2.1. Фактическая таксационная характеристика лесного насаждения соответствует (не соответствует) (нужное подчеркнуть) таксационному описанию. Согласно акту не соответствия

Ведомость лесных участков с выявленными несоответствиями таксационным описаниям приведена в приложении 1 к Акту.

2.2. Состояние насаждений с **нарушенной устойчивостью**

с **утраченной устойчивостью**

причины повреждения:

Засуха

Заселено (отработано) стволовыми вредителями:

Вид вредителя	Порода	Встречаемость (% заселённых деревьев)	Степень заселения лесного насаждения (слабая, средняя, сильная)

Повреждено огнём

Вид пожара	Порода.	Состояние корневых лап		Состояние корневой шейки		Подсушивание луба	
		процент повреждённых огнём корней	процент деревьев с данным повреждением	ожог корневой шейки по окружности (1/4; 2/4; 3/4; более 3/4)	процент деревьев с данным повреждением	по окружности (1/4; 2/4; 3/4; более 3/4)	процент деревьев с данным повреждением

Поражено болезнями:

Вид болезни	Порода	Встречаемость (% поражённых деревьев)	Степень поражения лесного насаждения (слабая, средняя, сильная)

2.3. Выборке подлежит 10 % деревьев,

В том числе:

Ослабленных _____ % (причины назначения) _____;

Сильно ослабленных _____ % (причины назначения) _____;

Усыхающих _____ % (причины назначения) _____;

Свежего сухостоя 6 %,

В том числе: свежего ветровала _____ %;

Свежего бурелома _____ %;

Старого ветровала _____ %;

В том числе старого бурелома _____ %;

Старого сухостоя _____ 4 %;

Аварийных _____ %.

2.4. Полнота лесного насаждения после уборки деревьев, подлежащих рубке, составит 0,45

Критическая полнота для данной категории лесных насаждений не лимитируется.

ЗАКЛЮЧЕНИЕ

С целью предотвращения негативных процессов или снижения ущерба от их воздействия назначено:

Участковое лесничество	Урочище (дача)	Квартал	Выдел	Площадь, выдела, га	Вид мероприятия	Площадь, мероприятия, га	Порода	Запас на выделе, куб. м	Крайние сроки проведения
Пугачёвское		64	11	1,6	СВР	1,6	Дуб	240	4кв 2019

Ведомость перечёта деревьев, назначенных в рубку, и абрис лесного участка прилагаются (приложение 2 и 3 к Акту).

Меры по обеспечению возобновления:

очистка лесосеки от порубочных остатков

Мероприятия, необходимые для предупреждения повреждения или поражения смежных насаждений:

своевременное проведение намечаемой рубки и вывозка заготовленной древесины, укладка и оставление на перегнивание на месте рубки

Сведения для расчёта степени повреждения:

Год образования старого сухостоя в период с 2011г по 2018г ;

Основная причина повреждения древесины Засуха код.830 .

Дата проведения обследований 2018 г. .

Исполнитель работ по проведению лесопатологического обследования:

М.Г. Зубарев

Подпись 


*Раздел включается в акт , в случае проведения лесопатологического обследования, инструментальным способом.

Ведомость лесных участков с выявленными несоответствиями таксационным описаниям

Источник данных	Год проведения лесосурьейства	Номер квартала	Номер выдела	Площадь выдела, га	Целевое назначение лесов	Категория защитных лесов	Номер лесопатологического выдела	Площадь лесопатологического выдела, га	Таксационная характеристика										Заложено пробных площадей		
									состав	порода	возраст, лет	средняя высота, м	средний диаметр, см	тип леса	тип условий	местопроизрастания	полнота	бонитет		запас, ком/га	количество, шт
ТО	2018	64	11	1,6	защитные	Леса, расположенные в водоохраных зонах	1	1,6	8Дпн2Ос	Д	98	20	32	Дклг	Дп	0,5	4	150	Количество, шт	1	1,6
Ф	2018	64	11	1,6	защитные	Леса, расположенные в водоохраных зонах	1	1,6	8Дпн2Ос	Д	98	20	32	Дклг	Дп	0,5	4	150	Количество, шт	1	1,6

Примечание:
ТО- таксационные описания
Ф- фактическая характеристика лесного насаждения

Исполнитель работ по проведению лесопатологического обследования:



ФИО М.Г. Зубарев Подпись _____ Дата составления документа 06.09.2018г Телефон 8(84574) 2-17-89

Результаты проведения лесопатологического обследования лесных насаждений за июль 2018 г
(месяц)

Субъект Российской Федерации Саратовская область Лесничество (лесопарк) Пугачёвское
Участковое лесничество Пугачёвское Урочище (лесная дача) _____

Номер квартала	Номер выдела	Площадь выдела, га	Целевое назначение лесов	Категория защитных лесов	Номер лесопатологического выдела	Площадь лесопатологического выдела, га	Таксационная характеристика лесного насаждения								Число деревьев на пробе, шт.	Распределение деревьев по категориям состояния, % от запаса								Признаки повреждения деревьев	Доля повреждённых деревьев, %	Причина ослабления, повреждения	Подлежит рубке, %	Назначенные мероприятия			
							состав	порода	возраст, лет	Средняя высота, м	Средний диаметр, см	Тип леса	полнота	бонитет		Запас, км/га	без признаков ослабления	ослабленные	сильно ослабленные	усыхающие	свежий сухостой	старый сухой	свежий ветровал					старый ветровал	свежий бурелом	старый бурелом	Аварийные деревья
64	11	1,6	Защитные	120		1,6	8Дпн 2Ос	Д	98	20	32	Дклт	5	4	150	301	54	35	1		6	4				114	36	830	10	512	1,6
Итого						1,6		Ос								67	83	17			114				114	17				1,6	

Показатели, не соответствующие таксационному описанию отмечаются «*».

Примечание:

Категория защитных лесов:

120-леса, расположенные в водоохраных зонах;

Причина ослабления, повреждения:

830- засуха.

Признаки повреждения деревьев:

114- усыхание > ¼ ветвей в кроне прошлых лет;

133- усыхание вершины прошлых лет более 2/3 длины кроны.

Назначение мероприятий (вид):

512-выборочная санитарная рубка.

Исполнитель работ по проведению лесопатологического обследования:

ФИО М.Г. Зубарев Подпись _____ Дата составления документа 06.09.2018 г. Телефон 8(84574) 2-17-89

Ведомость перечёта деревьев назначенных в рубку
ВРЕМЕННАЯ ПРОБНАЯ ПЛОЩАДЬ № _____

Субъект РФ Саратовская область

Лесничество Пугачёвское Участковое лесничество Пугачёвское

Квартал 64 Выдел 11 Площадь 1,6 га Площадь очага, га _____

Номер очага вредных организмов _____ Размер пробной площади 1,6 га

Таксационная характеристика:

Тип леса Д_{кл} Состав 8Дпн2Ос Возраст 98 Бонитет 4

Полнота 0,5 Запас куб.м/га 150 Возобновление _____

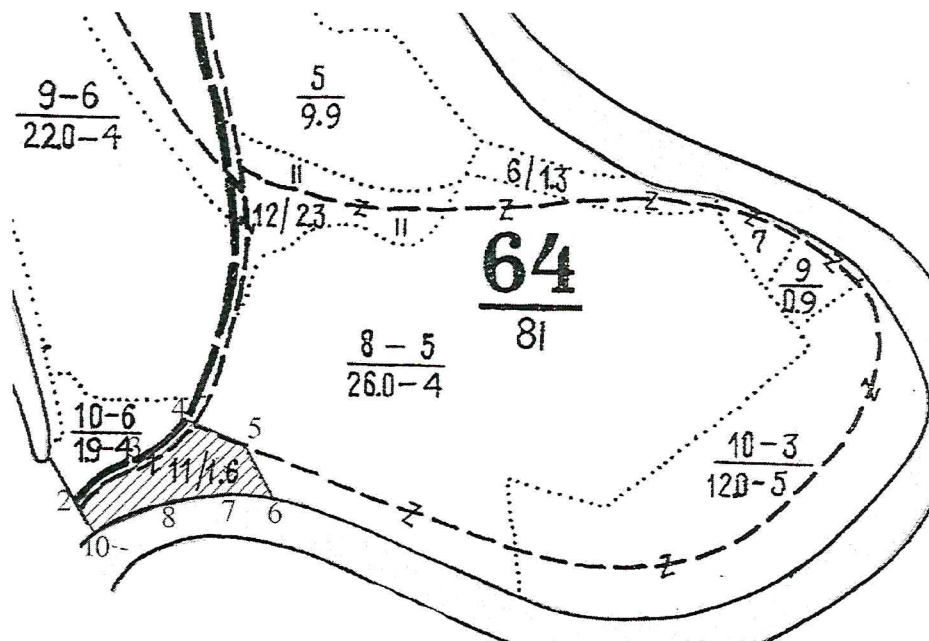
Время и причина ослабления лесного насаждения _____ засуха

Тип очага вредных организмов: эпизодический, хронический (подчеркнуть)

Фаза развития очага вредных организмов: начальная, нарастания численности, собственно вспышка, кризис (подчеркнуть)

Состояние лесного насаждения, намечаемые мероприятия: _____ усыхающие насаждения,
проведение выборочной санитарной рубки

Привязка:



Исполнитель работ по проведению лесопатологического обследования:

Должность Начальник ОГУ «Пугачёвский лесхоз» ФИО М.Г. Зубарев Подпись _____

Дата составления документа 06.09.18г.

ВЕДОМОСТЬ ПЕРЕКЧЕТА ДЕРЕВЬЕВ

Порода: Дуб

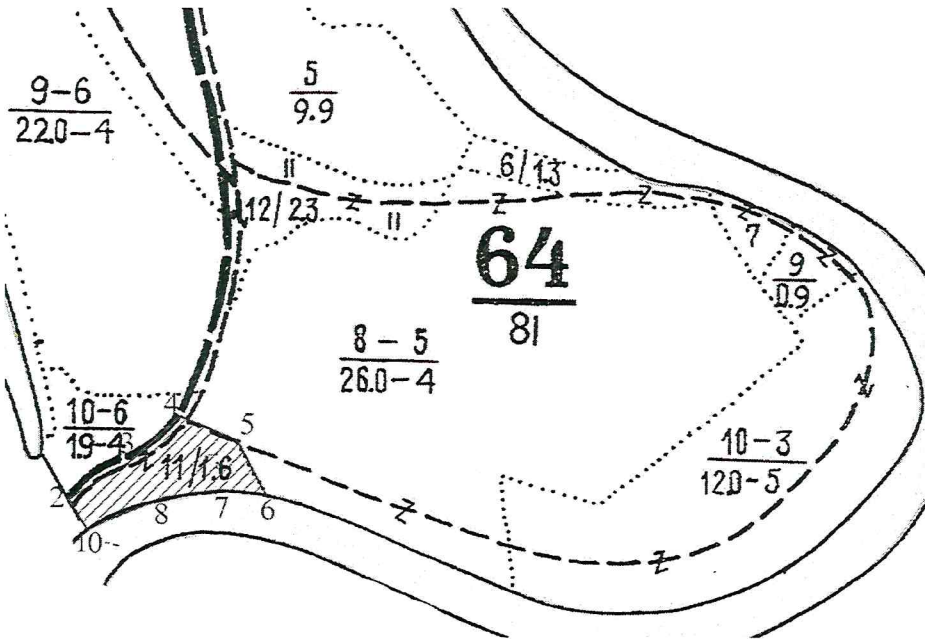
Ступени толщины , см	Количество деревьев по категориям состояния, шт.																Всего деревьев по ступеням	
	I	II	III	IV		V		VI			ветровал, бурелом			Аварийные деревья			шт.	подлеж ат рубке,
				НЗ	З	НЗ	З	НЗ	З	О	НЗ	З	О	НЗ	З	О		
1	2	3	4	5	6	7	8	9	10	11	12	13	14	15	16	17	18	19
8																		
12																		
16							11	3			2						16	5
20							27	13			2						42	13
24	2	1					5	3									11	3
28	13	11					6	5									35	4
32	59	47	2														108	
36 и более	59	30															89	
Итого, %	44	30	1				16	8			1						301	25

Порода: Дуб

Ступени толщины , см	Количество деревьев по категориям состояния, м ³																Всего деревьев по ступеням	
	I	II	III	IV		V		VI			ветровал, бурелом			Аварийные деревья			м ³	В т.ч. подлеж ат
				НЗ	З	НЗ	З	НЗ	З	О	НЗ	З	О	НЗ	З	О		
1	2	3	4	5	6	7	8	9	10	11	12	13	14	15	16	17	18	19
8																		
12																		
16							1.54	0.42			0.28						2.24	1
20							6.48	3.12			0.48						10.08	5
24	0.76	0.38					1.9	1.14									4.18	1
28	7.28	6.16					3.36	2.8									19.6	3
32	45.43	36.19	1.54				0	0									83.16	
36 и более	60.18	30.6															90.78	
Итого, %	54	35	1				6	4									210.04	10

Абрис участка

Масштаб 1: 10 000



№	Координаты точки		Румбы линий	Длина м
	N	E		
0	52°2'23,32"	49°2'17,93"		
1	52°2'23,58"	49°2'17,81"	СЗ 31	2
2	52°2'24,37"	49°2'16,87"	СЗ 33	50
3	52°2'26,19"	49°2'21,31"	СВ 56	100
4	52°2'28,12"	49°2'25,45"	СВ 51	90
5	52°2'27,54"	49°2'29,06"	ЮВ 67	80
6	52°2'25,89"	49°2'30,79"	ЮВ 26	70
7	52°2'26,09"	49°2'26,74"	ЮЗ 89	70
8	52°2'25,39"	49°2'23,05"	ЮЗ 82	63
1	52°2'23,58"	49°2'17,81"	ЮЗ 60	106

№ выдела	Ленты (круговой площадки) перечёта			
	№ ленты (площадки)	Длина, м	Ширина, м	Площадь, га
сплошной перечёт				

Условные обозначения:

лента перечёта

обследуемый участок

Исполнитель работ по проведению лесопатологического обследования:

ФИО М.Г.Зубарев Подпись 

Дата составления документа 06.09.2018г. Телефон 8(84574)2-17-89

ВЫПИСКА ИЗ ГОСУДАРСТВЕННОГО ЛЕСНОГО РЕЕСТРА

на «22» августа 2018 г.

Орган государственной власти, осуществляющий ведение государственного лесного реестра на территории Саратовской области: **министерство природных ресурсов и экологии Саратовской области в лице первого заместителя министра - начальника управления лесного хозяйства Колдаева А.В.**

Правообладатель земель лесного фонда на территории Саратовской области: **министерство природных ресурсов и экологии Саратовской области** (согласно п. 11 Положения о министерстве природных ресурсов и экологии Саратовской области, утвержденного постановлением Правительства Саратовской области от 08 октября 2013 г. № 537-П «Вопросы министерства природных ресурсов и экологии Саратовской области» и п.п. 2 п.1 ст. 83 Лесного кодекса РФ)

Заявитель: Министерство природных ресурсов и экологии Саратовской области (во исполнении пункта 1.7 протокола совещания Департамента лесного хозяйства по Приволжскому федеральному округу, ФБУ «Рослесозащита» №01-05/3678 от 27.12.2016)

Информация по запрашиваемому лесному участку:

Собственность: Российской Федерации

Категория земель: земли лесного фонда

ХАРАКТЕРИСТИКА ЛЕСНОГО УЧАСТКА

Адрес (местоположение) лесного участка: Пугачевский район

Лесничество	Пугачевское
Участковое лесничество	Пугачевское
Общая площадь, га	1,6
Категория лесов	Защитные
Категория защитности лесов	Леса, расположенные в водоохраных зонах
Возможный вид использования	Заготовка древесины

Таксационная характеристика лесного участка:

№ квартала	№ выдела	Площадь, га	Состав	Возраст	Высота	Диаметр	Бонитет	Тип леса	ТУМ	Полнота	Запас, м3/га
по материалам лесоустройства 1995 г.											
64	11	1,6	8Дпн2Ос	75	17	28	4	дклт	Д1П	0,5	130
На основании акта несоответствия лесного участка от 08.06.2018 года											
64	11	1,6	8Дпн2Ос	98	20	32	4	дкл	Д1П	0,5	150
Итого		1,6									

Наименование, местонахождение юридического лица /ФИО физического лица/ - лесопользователя (арендатора) / Документы – договор аренды лесного участка отсутствует.

(договор аренды лесного участка, постоянное (бессрочное) пользование лесным участком, договор безвозмездного срочного пользования лесным участком, реквизиты договора, срок пользования)

Особые отметки: нет. Сухостой 7% от запаса.

Приложение к акту лесопатологического обследования №025/19.

Первый заместитель министра -
начальник управления лесного
хозяйства

Колдаев А.В.

ФИО

22.08.2018

Дата

Подпись



Карта-схема расположения и границы лесного участка

Саратовская область

(субъект Российской Федерации, муниципальное образование)

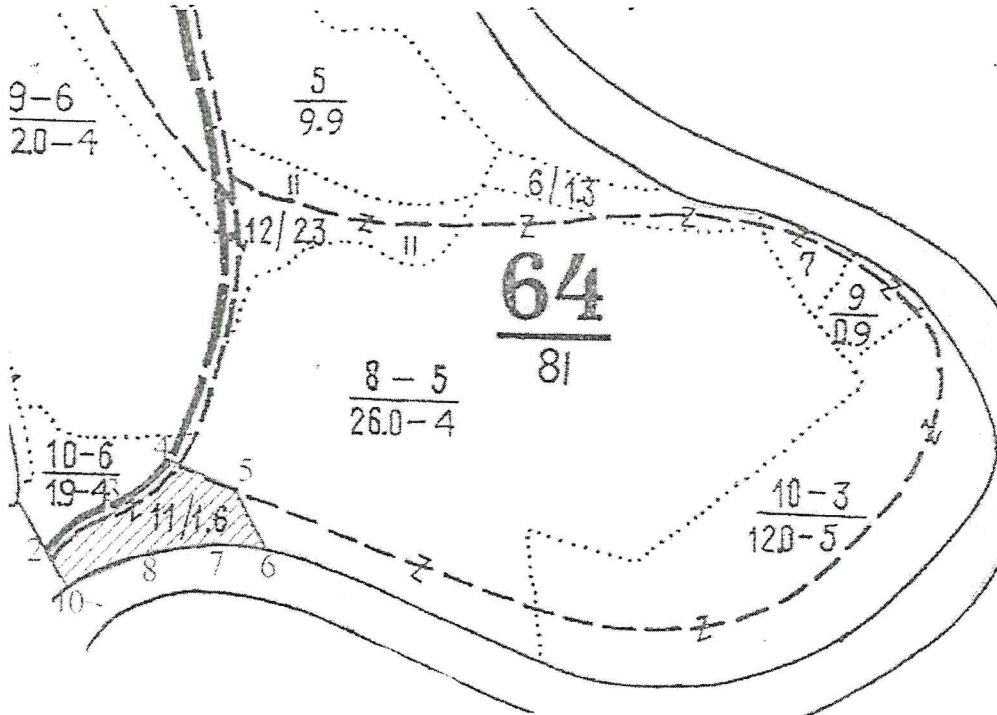
Лесничество (лесопарк) **Пугачевское**

(название)

Участковое лесничество **Пугачевское**, квартал 64

(название)

Собственность - Российской Федерации;



№	Румбы линий	Длина м
0-1	СЗ 31	2
1-2	СЗ 33	50
2-3	СВ 56	100
3-4	СВ 51	90
4-5	ЮВ 67	80
5-6	ЮВ 26	70
6-7	ЮЗ 89	70
7-8	ЮЗ 82	63
8-1	ЮЗ 60	106

Первый заместитель министра -
начальник управления лесного
хозяйства

Колдаев А.В.

ФИО

22.08.2018 Подпись

Дата

