

УТВЕРЖДАЮ:

Первый заместитель министра –
начальник управления лесного хозяйства
министерства природных ресурсов и
экологии Саратовской области


Колдаев А.В.

«16» октября 2017 г.

**Акт
лесопатологического обследования № 026/19**

лесных насаждений Пугачевского лесничества (лесопарка)
Саратовской области (субъект Российской Федерации)

Способ лесопатологического обследования: 1. Визуальный

2. Инструментальный

Место проведения:

Участковое лесничество	Урочище (дача)	Квартал (кварталы)	Выдел (выделы)	Площадь, га
Бартеневское		16	7	9.7

Лесопатологическое обследование проведено на общей площади 9.7 га.

1. Визуальное лесопатологическое обследование. *

Наземное

Дистанционное

1.1. На площади 9.7 га фактическая таксационная характеристика лесного насаждения соответствует (не соответствует) таксационному описанию (нужное подчеркнуть). Причины несоответствия: таксационное описание 1994 года.

Список участков с выявленными несоответствиями приведён в приложении 1 к настоящему Акту.

1.2. Лесные насаждения с нарушенной и утраченной устойчивостью выявлены на площади 0.0 га:

Участковое лесничество	Урочище (дача)	Площадь, га		Причина ослабления (гибели)
		с нарушенной устойчивостью	с утраченной устойчивостью	
—	—	—	—	—
Итого:	—	—	—	—

Состояние обследованных лесных насаждений приведено в приложениях 1.1–1.4 к Акту в зависимости от метода проведения ЛПО.

1.3. В обследованных лесных участках прогнозируется:

Прогноз	Площадь, га
Ослабление лесных насаждений	—
Усыхание лесных насаждений различной степени	—
Развитие очагов вредных организмов	—

1.4. Обнаружено загрязнение лесного участка отходами и выбросами:

промышленными

бытовыми

Вид загрязнения	Размеры загрязнения			Объём, кбм	Площадь загрязнения, га
	длина, м	ширина, м	высота, м		
—	—	—	—	—	—
—	—	—	—	—	—
—	—	—	—	—	—


ЗАКЛЮЧЕНИЕ

Оценка текущего санитарного и лесопатологического состояния лесных насаждений, назначенные профилактические мероприятия по защите лесов, агитационные мероприятия:

В результате лесопатологического обследования насаждений выявлено: Санитарное состояние насаждений удовлетворительное, устойчивое. В насаждениях единично присутствует свежий и старый сухостой (5-я и 6-я категории состояния).

Исполнитель работ по проведению лесопатологического обследования:

Ф.И.О. Кондаков В.В.

Подпись  _____

* Раздел включается в акт, в случае проведения лесопатологического обследования визуальным способом.

Приложение 1
к акту лесопатологического обследования
Ведомость лесных участков с выявленными несоответствиями таксационным описаниям

1	2	3	4	5	6	7	8	9	Таксационная характеристика										Заложено пробных площадей		
									Источник данных	Год проведения лесустройства	Номер квартала	Номер выдела	Площадь выдела, га	Целевое назначение лесов	Категория защитных лесов	Номер лесопатологического выдела	Площадь лесопатологического выдела, га	состав	10	11	12
ТО	1994	16	7	9,7	Защитные	141	-	-	4Д6В	Д	36	8	10	Дмкс	Ж1	0,7	4	60	-	-	-
Ф	2017	16	7	9,7	Защитные	141	-	-	4Д6В	Д	59	8	10	Дмкс	Ж1	0,7	4	60	-	-	-

Примечание:

141 - Государственные защитные лесные полосы.


ТО - таксационные описания

Ф - фактическая характеристика лесного насаждения

Исполнитель работ по проведению лесопатологического обследования:

Ф.И.О. Кондаков В.В.

Подпись



Приложение 1.1

к акту лесопатологического обследования
Результаты проведения лесопатологического обследования лесных насаждений за сентябрь 2017г.

(месяц)

Субъект Российской Федерации Саратовская область

Лесничество (лесопарк) Пугачевское

Участковое лесничество Баргневское

Урочище (лесная дача) -----

Номер квартала	Номер выдела	Площадь выдела, га	Целевое назначение лесов	Категория защитных лесов	Номер лесопатологического выдела	Площадь лесопатологического выдела, га	Таксационная характеристика										Распределение деревьев по категориям состояния, % от запаса										Признаки повреждения деревьев	Доля поврежденных деревьев, %	Причина ослабления, повреждения	Полужит рубке, %	Назначенные мероприятия						
							состав	возраст, лет*	средняя высота, м	средний диаметр, см	тип леса	полнота	бонитет	запас, куб. м/га	Число деревьев на пробе, шт.	без признаков ослабления	ослабленные	сильно ослабленные	усыхающие	свежий сухой	свежий ветровал	старый ветровал	свежий бурелом	старый бурелом	завалившиеся	Признаки повреждения деревьев					Доля поврежденных деревьев, %	Причина ослабления, повреждения	Полужит рубке, %	вид	площадь, га		
1	2	3	4	5	6	7	8	9	10	11	12	13	14	15	16	17	18	19	20	21	22	23	24	25	26	27	28	29	30	31	32	33	34				
16	7	9,7	Защитные	141	-	-	4Д6В	Д	59	8	10	дмкс	0,7	4	60	-	67	19	11	0	0	3	0	0	0	0	0	0	0	0	131	30	830	-	-	-	-
Итого		9,7						В	0	0	0					-	70	18	9	0	0	3	0	0	0	0	0	0	0	131	27						

Показатели, не соответствующие таксационному описанию отмечаются «*»

Примечание:

Категория защитных лесов:

141 - государственные защитные лесные полосы.

Признаки повреждения деревьев:

131 - усыхание вершины прошлых лет до 1/3 длины кроны.

Причина ослабления, повреждения:

830 - засуха.

Исполнитель работ по проведению лесопатологического обследования:

Ф.И.О. Кондаков В.В.

Дата составления документа 04.10.2017г.

Подпись

Телефон: 8 (8452) 62-00-20

ВЫПИСКА ИЗ ГОСУДАРСТВЕННОГО ЛЕСНОГО РЕЕСТРА

на « 11 » октября 2017г.

Орган государственной власти, осуществляющий ведение государственного лесного реестра на территории Саратовской области: **министерство природных ресурсов и экологии Саратовской области в лице первого заместителя министра - начальника управления лесного хозяйства Колдаева А.В.**

Правообладатель земель лесного фонда на территории Саратовской области: **министерство природных ресурсов и экологии Саратовской области** (согласно п. 11 Положения о министерстве природных ресурсов и экологии Саратовской области, утвержденного постановлением Правительства Саратовской области от 08 октября 2013 г. № 537-П «Вопросы министерства природных ресурсов и экологии Саратовской области» и п.п. 2 п.1 ст. 83 Лесного кодекса РФ)

Заявитель: Министерство природных ресурсов и экологии Саратовской области (во исполнении пункта 1.7 протокола совещания Департамента лесного хозяйства по Приволжскому федеральному округу, ФБУ «Рослесозащита» №01-05/3678 от 27.12.2016)

Информация по запрашиваемому лесному участку:

Собственность: Российской Федерации

Категория земель: земли лесного фонда

ХАРАКТЕРИСТИКА ЛЕСНОГО УЧАСТКА

Адрес (местоположение) лесного участка: Ивантеевский район

Лесничество	Пугачевское
Участковое лесничество	Бартеневское
Общая площадь, га	9,7
Категория лесов	Защитные
Категория защитности лесов	Ценные леса: государственные защитные лесные полосы
Возможный вид использования	Заготовка древесины

Таксационная характеристика лесного участка (по материалам лесоустройства 1995 г.):

№ квартала	№ выдела	Площадь, га	Состав	Возраст	Высота	Диаметр	Бонитет	Тип леса	ТУМ	Полнога	Запас, м3/га
16	7	9,7	Культуры 4Днв6Вм	36	8	10	4	Дмкс	Ж1	0,7	60
Итого		9,7									

Наименование, местонахождение юридического лица /ФИО физического лица/ - **лесопользователя (арендатора) / Документы – договор аренды лесного участка отсутствует**

(договор аренды лесного участка, постоянное (бессрочное) пользование лесным участком, договор безвозмездного срочного пользования лесным участком, реквизиты договора, срок пользования)

Особые отметки: нет. Акт лесопатологического обследования №026/19.

Первый заместитель
министра- начальник
управления лесного
хозяйства
Колдаев А.В.

ФИО

11.10.2017

Дата



Подпись

МП

Карта-схема расположения и границы лесного участка Саратовская область

(субъект Российской Федерации, муниципальное образование)

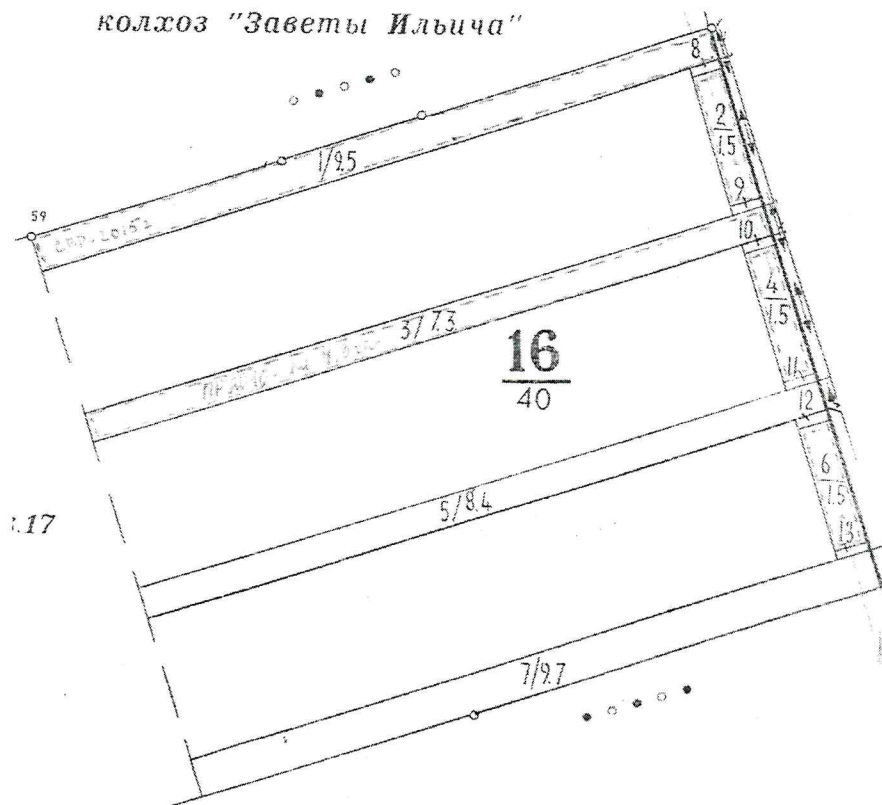
Лесничество (лесопарк) **Пугачевское**

(название)

Участковое лесничество **Бартеневское**, квартал 16

(название)

Собственность - Российской Федерации;



Первый заместитель
министра - начальник
управления лесного
хозяйства

Колдаев А.В.

ФИО

11.10.2017

Дата



Подпись

МП

УТВЕРЖДАЮ:

Первый заместитель министра –
начальник управления лесного хозяйства
министерства природных ресурсов и
экологии Саратовской области

 Колдаев А.В.

«16» октября 2017 г.

**Акт
лесопатологического обследования № 024/19**

лесных насаждений Пугачевского лесничества (лесопарка)

Саратовской области (субъект Российской Федерации)

Способ лесопатологического обследования: 1. Визуальный

2. Инструментальный

Место проведения:

Участковое лесничество	Урочище (дача)	Квартал (кварталы)	Выдел (выделы)	Площадь, га
Пугачевское		20	11	45.0
Пугачевское		59	2	20.0
Пугачевское		60	9	4.7
Пугачевское		68	3	20.0

Лесопатологическое обследование проведено на общей площади 89.7 га.

1. Визуальное лесопатологическое обследование. *

Наземное

Дистанционное

1.1. На площади 89.7 га фактическая таксационная характеристика лесного насаждения соответствует (не соответствует) таксационному описанию (нужное подчеркнуть). Причины несоответствия: таксационное описание 1994 года.

Список участков с выявленными несоответствиями приведён в приложении 1 к настоящему Акту.

1.2. Лесные насаждения с нарушенной и утраченной устойчивостью выявлены на площади 0.0 га:

Участковое лесничество	Урочище (дача)	Площадь, га		Причина ослабления (гибели)
		с нарушенной устойчивостью	с утраченной устойчивостью	
—	—	—	—	—
Итого:	—	—	—	—

Состояние обследованных лесных насаждений приведено в приложениях 1.1–1.4 к Акту в зависимости от метода проведения ЛПО.

1.3. В обследованных лесных участках прогнозируется:

Прогноз	Площадь, га
Ослабление лесных насаждений	—
Усыхание лесных насаждений различной степени	—
Развитие очагов вредных организмов	—

1.4. Обнаружено загрязнение лесного участка отходами и выбросами:

промышленными

бытовыми

Вид загрязнения	Размеры загрязнения			Объём, кбм	Площадь загрязнения, га
	длина, м	ширина, м	высота, м		
—	—	—	—	—	—
—	—	—	—	—	—
—	—	—	—	—	—

ЗАКЛЮЧЕНИЕ

Оценка текущего санитарного и лесопатологического состояния лесных насаждений, назначенные профилактические мероприятия по защите лесов, агитационные мероприятия:

В результате лесопатологического обследования насаждений выявлено: Санитарное состояние насаждений удовлетворительное, устойчивое. В насаждениях единично присутствует свежий и старый сухостой (5-я и 6-я категории состояния).

Исполнитель работ по проведению лесопатологического обследования:

Ф.И.О. Кондаков В.В.

Подпись _____



* Раздел включается в акт, в случае проведения лесопатологического обследования визуальным способом.

Приложение 1

к акту лесопатологического обследования

Ведомость лесных участков с выявленными несоответствиями таксационным описаниям

1	2	3	4	5	6	7	8	9	Таксационная характеристика								Заложено пробных площадей				
									Источник данных	год проведения лесопроизводства	номер квартала	номер выдела	площадь выдела, га	целевое назначение лесов	категория защитных лесов	номер лесопатологического выдела	площадь лесопатологического выдела, га	состав	попорода	возраст, лет	средняя высота, м
ТО	1994	20	11	45	Защитные	149	-	-	8Д2Ос	Д	50	15	18	15	Дкл	Д2_3п	0,6	3	130	-	-
Ф	2017	20	11	45	Защитные	149	-	-	8Д2Ос	Д	73	15	18	15	Дкл	Д2_3п	0,6	3	130	-	-
ТО	1994	59	2	20	Защитные	142	-	-	10Д	Д	60	17	22	17	Дкл	Д2_3п	0,6	3	150	-	-
Ф	2017	59	2	20	Защитные	142	-	-	10Д	Д	83	17	22	17	Дкл	Д2_3п	0,6	3	150	-	-
ТО	1994	60	9	4,7	Защитные	142	-	-	5Д5В	Д	40	9	12	9	Дкл	Д2_3п	0,8	4	80	-	-
Ф	2017	60	9	4,7	Защитные	142	-	-	5Д5В	Д	63	9	12	9	Дкл	Д2_3п	0,8	4	80	-	-
ТО	1994	68	3	20,0	Защитные	149	-	-	10Д	Д	80	17	32	17	Дкл	Д2_3п	0,5	4	130	-	-
Ф	2017	68	3	20,0	Защитные	149	-	-	10Д	Д	103	17	32	17	Дкл	Д2_3п	0,5	4	130	-	-

Примечание:

142 - противозрелистые леса

149 - нерестоохранные полосы леса


ТО - таксационные описания

Ф - фактическая характеристика лесного насаждения

Исполнитель работ по проведению лесопатологического обследования:

Ф.И.О. Кондаков В.В.

Подпись



Приложение 1.1

к акту лесопатологического обследования
Результаты проведения лесопатологического обследования лесных насаждений за сентябрь 2017г.
 (месяц)

Субъект Российской Федерации Саратовская область Лесничество (лесопарк) Пугачевское
 Учасковое лесничество Пугачевское Урочище (лесная дача) -----

№ к-та	№ выдела	№ выдела, га	Целевое назначение лесов	Категория защитных лесов	№ выдела лесопатологического выдела	№ выдела лесопатологического выдела, га	Таксационная характеристика					без признаков ослабления	Распределение деревьев по категориям состояния, % от запаса										Признаки повреждения деревьев	Доля поврежденных деревьев, %	Причина ослабления, повреждения	Подлужит рубке, %	Назначенные мероприятия	площадь, га						
							состав	по видам	тип леса	полнота	бонитет		запас, куб. м/га	число деревьев на проб. шт.	ослабленные	сильно ослабленные	выходящие	свежий сухостой	старый сухостой	свежий ветровал	старый ветровал	свежий бурелом							старый бурелом	аварийные дубовья	ослабленные	18	19	20
1	2	3	4	5	6	7	8	9	10	11	12	13	14	15	16	17	18	19	20	21	22	23	24	25	26	27	28	29	30	31	32	33	34	
20	11	45,0	Защитные	149	-	-	8Д2ОС	Д	73	15	18	Дкл	0,6	3	130	-	76	14	7	0	0	3	0	0	0	0	0	131	21	-	-	-		
																	62	19	9	2	1	3	1	3	0	0	0	131,133	30	830	-	-		
59	2	20,0	Защитные	142	-	-	10Д	Д	83	17	22	Дкл	0,6	3	150	-	73	17	8	0	0	2	0	0	0	0	131	25	830	-	-	-		
																	72	17	9	0	0	2	0	0	0	0	0	131	26	-	-	-		
60	9	4,7	Защитные	142	-	-	5Д5В	Д	63	9	12	Дкл	0,8	4	80	-	69	19	9	0	0	3	0	0	0	0	131	28	830	-	-	-		
																	73	17	8	0	0	2	0	0	0	0	131	25	830	-	-	-		
68	3	20,0	Защитные	149	-	-	10Д	Д	103	17	32	Дкл	0,5	4	130	-	73	17	8	0	0	2	0	0	0	0	131	25	830	-	-	-		
Итого		89,7																																

Показатели, не соответствующие таксационному описанию отмечаются «*»

Примечание:

Категория защитных лесов:
 142 - противозеронозные леса.
 149 - нерестоохранные полосы лесов.

Признаки повреждения деревьев:

131 - усыхание вершины прошлы лет до 1/3 длины кроны;

133 - усыхание вершины прошлых лет более 2/3 длины кроны.

Причина ослабления, повреждения:

830 - засуха.

Исполнитель работ по проведению лесопатологического обследования:

Ф.И.О. Кондаков В.В.

Дата составления документа 04.10.2017г.

Подпись

Телефон: 8 (8452) 62-00-20

ВЫПИСКА ИЗ ГОСУДАРСТВЕННОГО ЛЕСНОГО РЕЕСТРА

на « 14 » октября 2017г.

Орган государственной власти, осуществляющий ведение государственного лесного реестра на территории Саратовской области: **министерство природных ресурсов и экологии Саратовской области в лице первого заместителя министра - начальника управления лесного хозяйства Колдаева А.В.**

Правообладатель земель лесного фонда на территории Саратовской области: **министерство природных ресурсов и экологии Саратовской области** (согласно п. 11 Положения о министерстве природных ресурсов и экологии Саратовской области, утвержденного постановлением Правительства Саратовской области от 08 октября 2013 г. № 537-П «Вопросы министерства природных ресурсов и экологии Саратовской области» и п.п. 2 п.1 ст. 83 Лесного кодекса РФ)

Заявитель: Министерство природных ресурсов и экологии Саратовской области (во исполнении пункта 1.7 протокола совещания Департамента лесного хозяйства по Приволжскому федеральному округу, ФБУ «Рослесозащита» №01-05/3678 от 27.12.2016)

Информация по запрашиваемому лесному участку:

Собственность: Российской Федерации

Категория земель: земли лесного фонда

ХАРАКТЕРИСТИКА ЛЕСНОГО УЧАСТКА

Адрес (местоположение) лесного участка: Пугачевский район

Лесничество Пугачевское

Участковое лесничество Пугачевское

Общая площадь, га 89,7

Категория лесов Защитные

Категория защитности лесов Леса, расположенные в водоохранных зонах, кв.20, выд.11; кв.68, выд.3.

Ценные леса: леса, расположенные в пустынных, полупустынных, лесостепных, лесотундровых зонах, степях, горах, кв.59, выд.2; кв.60, выд.9.

Возможный вид использования Заготовка древесины

Таксационная характеристика лесного участка (по материалам лесоустройства 1995 г.):

№ квартала	№ выдела	Площадь, га	Состав	Возраст	Высота	Диаметр	Бонитет	Тип леса	ТУМ	Полнота	Запас, м3/га
20	11	45,0	8дпн2ос	50	15	18	3	Дкл	Д2_3п	0,6	130
59	ч2	20,0	10дпн	60	17	22	3	Дкл	Д2_3п	0,6	150
60	9	4,7	5дпн5в+б	40	9	12	4	Дкл	Д2_3п	0,8	80
68	3	20,0	10дпн+ос+олч	80	17	32	4	Дкл	Д2_3п	0,5	130
Итого		89,7									

Наименование, местонахождение юридического лица /ФИО физического лица/ - **лесопользователя (арендатора) / Документы – договор аренды лесного участка отсутствует**

(договор аренды лесного участка, постоянное (бессрочное) пользование лесным участком, договор безвозмездного срочного пользования лесным участком, реквизиты договора, срок пользования)

Особые отметки: нет. Акт лесопатологического обследования №027/19

Первый заместитель министра-
начальник управления лесного
хозяйства

Колдаев А.В.

14.10.2017

Подпись



Карта-схема расположения и границы лесного участка Саратовская область

(субъект Российской Федерации, муниципальное образование)

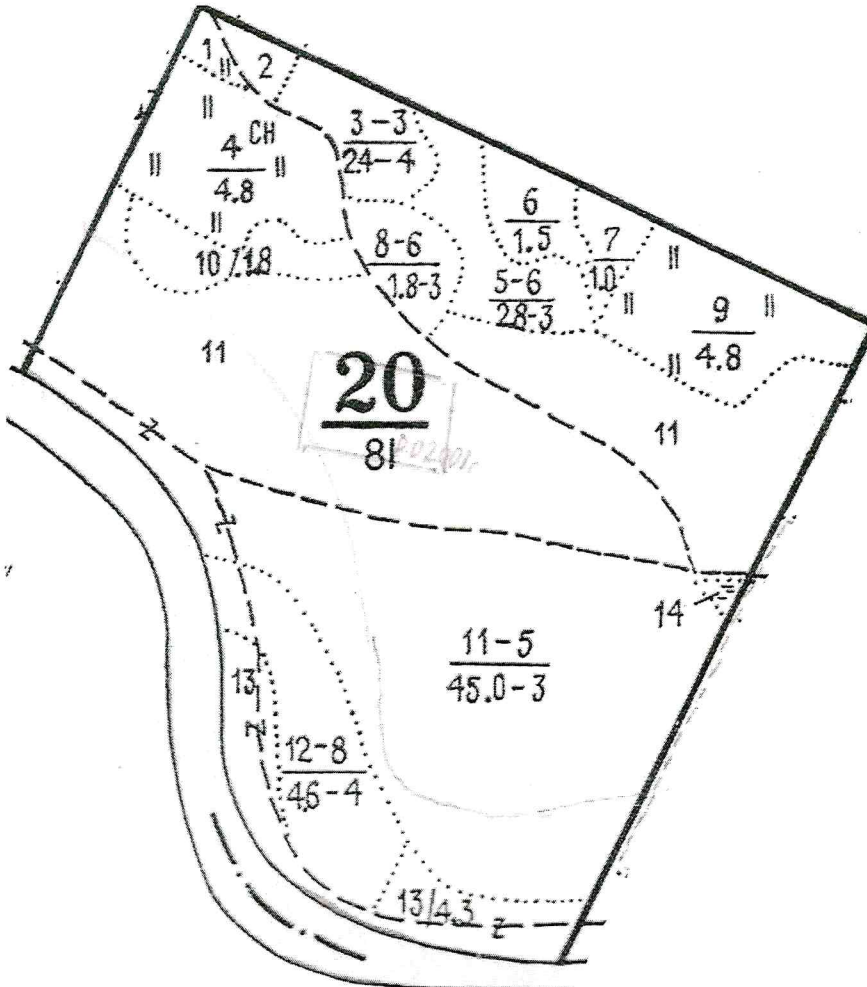
Лесничество (лесопарк) **Пугачевское**

(название)

Участковое лесничество **Пугачевское**, квартал 20

(название)

Собственность - Российской Федерации;



Первый заместитель
министра - начальник
управления лесного
хозяйства
Колдаев А.В.

ФИО

11.10.2017

Дата



Подпись

Карта-схема расположения и границы лесного участка Саратовская область

(субъект Российской Федерации, муниципальное образование)

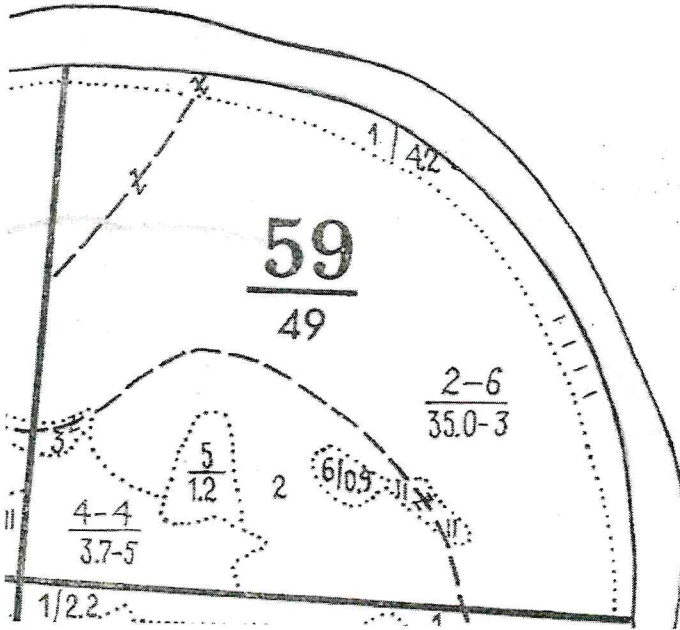
Лесничество (лесопарк) **Пугачевское**

(название)

Участковое лесничество **Пугачевское**, квартал 59

(название)

Собственность - Российской Федерации;



Первый заместитель
министра - начальник
управления лесного
хозяйства
Колдаев А.В.

ФИО

14.10.2017

Дата



Подпись

МП

Карта-схема расположения и границы лесного участка Саратовская область

(субъект Российской Федерации, муниципальное образование)

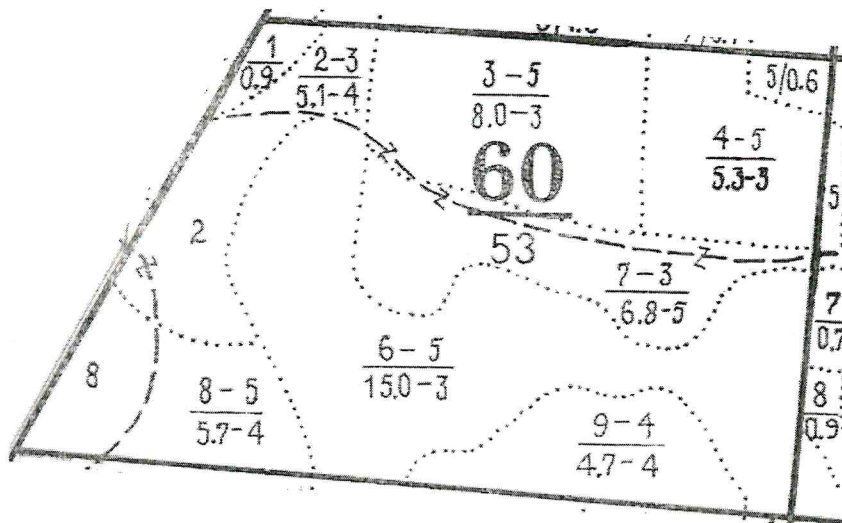
Лесничество (лесопарк) **Пугачевское**

(название)

Участковое лесничество **Пугачевское**, квартал 60

(название)

Собственность - Российской Федерации;



Первый заместитель
министра - начальник
управления лесного
хозяйства

Колдаев А.В.

ФИО

11.10.2017

Дата

Подпись

МП



Карта-схема расположения и границы лесного участка Саратовская область

(субъект Российской Федерации, муниципальное образование)

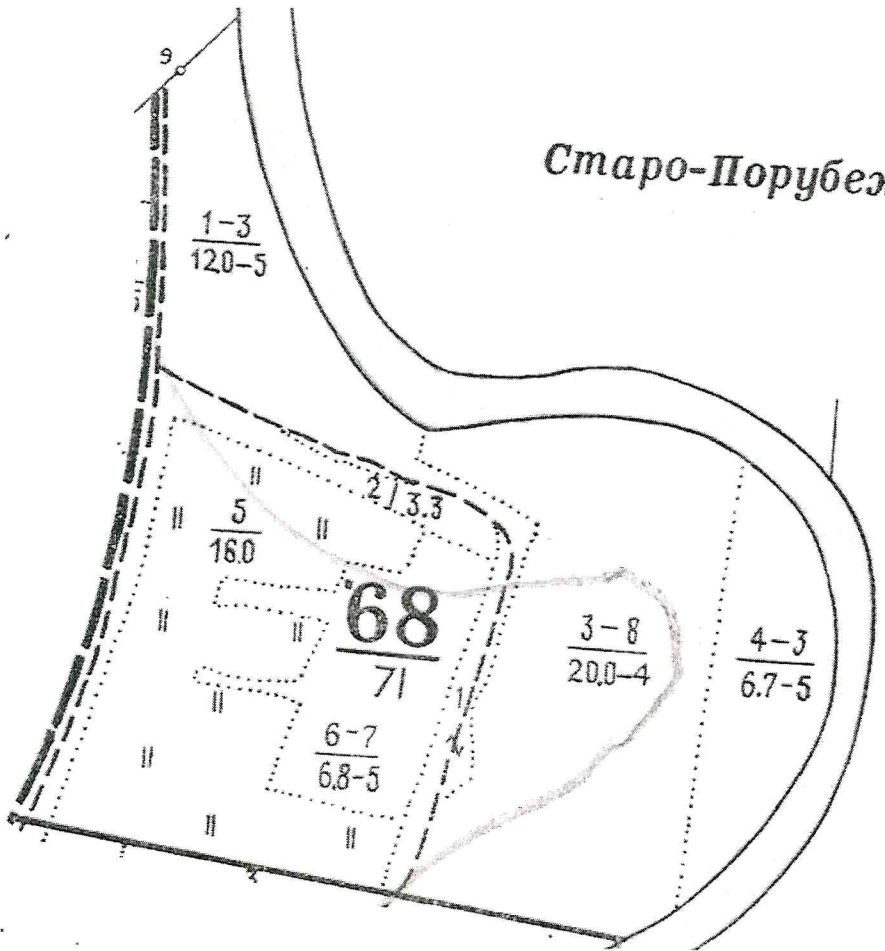
Лесничество (лесопарк) **Пугачевское**

(название)

Участковое лесничество **Пугачевское**, квартал 68

(название)

Собственность - Российской Федерации;



Первый заместитель
министра - начальник
управления лесного
хозяйства

Колдаев А.В.

ФИО

11.10.2017

Дата



Подпись

МП

УТВЕРЖДАЮ:

Первый заместитель министра –
начальник управления лесного хозяйства
министерства природных ресурсов и
экологии Саратовской области

 Колдаев А.В.

«16» октября 2017 г.

**Акт
лесопатологического обследования № 028/19**

лесных насаждений Пугачевского лесничества (лесопарка)
Саратовской области (субъект Российской Федерации)

Способ лесопатологического обследования: 1. Визуальный

2. Инструментальный

Место проведения:

Участковое лесничество	Урочище (дача)	Квартал (кварталы)	Выдел (выделы)	Площадь, га
Старо - Порубёжское		9	10	5.0
Старо - Порубёжское		9	13	10.0
Старо - Порубёжское		42	1	11.0
Старо - Порубёжское		42	2	10.0
Старо - Порубёжское		42	3	8.0
Старо - Порубёжское		42	4	9.0
Старо - Порубёжское		42	6	7.0
Старо - Порубёжское		42	7	6.3
Старо - Порубёжское		42	8	9.5
Старо - Порубёжское		42	9	12.0

Лесопатологическое обследование проведено на общей площади 87.8 га.

1. Визуальное лесопатологическое обследование. *

Наземное

Дистанционное

1.1. На площади 87.8 га фактическая таксационная характеристика лесного насаждения соответствует (не соответствует) таксационному описанию (нужное подчеркнуть). Причины несоответствия: таксационное описание 1994 года.

Список участков с выявленными несоответствиями приведён в приложении 1 к настоящему Акту.

1.2. Лесные насаждения с нарушенной и утраченной устойчивостью выявлены на площади 0.0 га:

Участковое лесничество	Урочище (дача)	Площадь, га		Причина ослабления (гибели)
		с нарушенной устойчивостью	с утраченной устойчивостью	
—	—	—	—	—
Итого:	—	—	—	—

Состояние обследованных лесных насаждений приведено в приложениях 1.1–1.4 к Акту в зависимости от метода проведения ЛПО.

1.3. В обследованных лесных участках прогнозируется:

Прогноз	Площадь, га
Ослабление лесных насаждений	—
Усыхание лесных насаждений различной степени	—
Развитие очагов вредных организмов	—

1.4. Обнаружено загрязнение лесного участка отходами и выбросами:

промышленными

бытовыми

Вид загрязнения	Размеры загрязнения			Объём, кбм	Площадь загрязнения, га
	длина, м	ширина, м	высота, м		
—	—	—	—	—	—
—	—	—	—	—	—
—	—	—	—	—	—

ЗАКЛЮЧЕНИЕ

Оценка текущего санитарного и лесопатологического состояния лесных насаждений, назначенные профилактические мероприятия по защите лесов, агитационные мероприятия:

В результате лесопатологического обследования насаждений выявлено: Санитарное состояние насаждений удовлетворительное, устойчивое. В насаждениях единично присутствует свежий и старый сухостой (5-я и 6-я категории состояния).

Исполнитель работ по проведению лесопатологического обследования:

Ф.И.О. Кондаков В.В.

Подпись _____



* Раздел включается в акт, в случае проведения лесопатологического обследования визуальным способом.

Приложение 1

к акту лесопатологического обследования

Ведомость лесных участков с выявленными несоответствиями таксационным описаниям

1	2	3	4	5	6	7	8	9	Таксационная характеристика										Заложено пробных площадей	
									Источник данных	Год проведения лесопроизводства	Номер квартала	Номер выдела	Площадь выдела, га	Целевое назначение лесов	Категория защитных лесов	Номер лесопатологического выдела	Площадь лесопатологического выдела, га	состав	порода	возраст, лет
ТО	1994	9	10	5,0	Защитные	149	-	-	10Д	Д	65	15	22	Дклт	Д1п	0,6	4	130	-	-
Ф	2017	9	10	5,0	Защитные	149	-	-	10Д	Д	88	15	22	Дклт	Д1п	0,6	4	130	-	-
ТО	1994	9	13	10,0	Защитные	149	-	-	8Д2Ос	Д	70	15	22	Дклт	Д1п	0,5	4	110	-	-
Ф	2017	9	13	10,0	Защитные	149	-	-	8Д2Ос	Д	93	15	22	Дклт	Д1п	0,5	4	110	-	-
ТО	1994	42	1	11,0	Защитные	141	-	-	5Д4В1Б	Д	40	9	10	Дмкс	Ж1	0,8	3	80	-	-
Ф	2017	42	1	11,0	Защитные	141	-	-	5Д4В1Б	Д	63	9	10	Дмкс	Ж1	0,8	3	80	-	-
ТО	1994	42	2	10,0	Защитные	141	-	-	5Д2Б2Яз1В	Д	39	8	10	Дмкс	Ж1	0,7	3	60	-	-
Ф	2017	42	2	10,0	Защитные	141	-	-	5Д2Б2Яз1В	Д	62	8	10	Дмкс	Ж1	0,7	3	60	-	-
ТО	1994	42	3	8,0	Защитные	141	-	-	6В2В2Д	В	42	10	12	Дмкс	Ж1	0,8	3	80	-	-
Ф	2017	42	3	8,0	Защитные	141	-	-	6В2В2Д	В	65	10	12	Дмкс	Ж1	0,8	3	80	-	-
ТО	1994	42	4	9,0	Защитные	141	-	-	6В2В1Яз1Д	В	41	10	12	Дмкс	Ж1	0,5	3	60	-	-
Ф	2017	42	4	9,0	Защитные	141	-	-	6В2В1Яз1Д	В	64	10	12	Дмкс	Ж1	0,5	3	60	-	-
ТО	1994	42	6	7,0	Защитные	141	-	-	5Д2Б2В1Кло	Д	28	6	8	Дмкс	Ж1	0,8	3	40	-	-
Ф	2017	42	6	7,0	Защитные	141	-	-	5Д2Б2В1Кло	Д	51	6	8	Дмкс	Ж1	0,8	3	40	-	-
ТО	1994	42	7	6,3	Защитные	141	-	-	7В1В2Д	В	29	8	10	Дмкс	Ж1	0,7	3	80	-	-
Ф	2017	42	7	6,3	Защитные	141	-	-	7В1В2Д	В	52	8	10	Дмкс	Ж1	0,7	3	80	-	-
ТО	1994	42	8	9,5	Защитные	141	-	-	4Д4В2В	Д	44	9	12	Дмкс	Ж1	0,8	3	80	-	-
Ф	2017	42	8	9,5	Защитные	141	-	-	4Д4В2В	Д	67	9	12	Дмкс	Ж1	0,8	3	80	-	-
ТО	1994	42	9	12,0	Защитные	141	-	-	4В4В2Д	В	29	8	10	Дмкс	Ж1	0,6	3	40	-	-
Ф	2017	42	9	12,0	Защитные	141	-	-	4В4В2Д	В	52	8	10	Дмкс	Ж1	0,6	3	40	-	-

Примечание:

141 - государственные защитные лесные полосы

149 - нерестоохранные полосы леса


ТО - таксационные описания

Ф - фактическая характеристика лесного насаждения

Исполнитель работ по проведению лесопатологического обследования:

Ф.И.О. Кондаков В.В.

Подпись



Результаты проведения лесопатологического обследования лесных насаждений за сентябрь 2017г.

(месяц)

Субъект Российской Федерации Саратовская область Лесничество (лесопарк) Пугачевское

Участковое лесничество Старо - Порубёжское Урочище (лесная дача) -----

Номер квартала	Номер выдела	Площадь выдела, га	Целевое назначение лесов	Категория защитных лесов	Номер лесопатологического выдела	Площадь лесопатологического выдела, га	Таксационная характеристика										Число деревьев на пробе, шт.	Распределение деревьев по категории состояния, % от запаса										Признаки повреждения деревьев	Доля поврежденных деревьев, %	Причина ослабления, повреждения	Подлежит рубке, %	Назначенные мероприятия			
							состав	порода	возраст, лет*	средняя высота, м	средний диаметр, см	тип леса	плотность	фонитет	запас, куб. м/га	без признаков ослабления		ослабленные	сильно ослабленные	убыточные	свежий сухой	старый сухой	свежий ветровал	старый ветровал	свежий бурелом	старый бурелом	аварийные лесовья					131	133	вид	площадь, га
1	2						9	10	11	12	13	14	15	16	17	18	19	20	21	22	23	24	25	26	27	28	29	30	31	32	33	34			
42	1	11,0	Защитные	141	-	-	Д	57	9	10		0,8	3	80	-	72	17	9	0	0	2	0	0	0	0	0	131	26	-	-	-	-	-		
							В	0	0	0	Дмкс					73	16	9	0	0	2	0	0	0	0	0	131	25	830	-	-	-	-		
							Б	0	0	0						59	19	9	4	2	2	2	3	0	0	0	131	28	-	-	-	-	-		
							Д	56	8	10						73	17	8	0	0	2	0	0	0	0	0	131	25	-	-	-	-	-		
42	2	10,0	Защитные	141	-	-	Б	0	0	0	Дмкс	0,7	3	60	-	68	16	7	2	1	2	1	3	0	0	0	131, 133	25	830	-	-	-	-	-	
							ЯЗ	0	0	0						77	16	5	0	0	2	0	0	0	0	0	131	21	-	-	-	-	-	-	
							В	0	0	0						75	16	7	0	0	2	0	0	0	0	0	131	23	-	-	-	-	-	-	
							В	65	10	12						73	16	9	0	0	2	0	0	0	0	0	131	25	-	-	-	-	-	-	
42	3	8,0	Защитные	141	-	-	В	0	0	0	Дмкс	0,8	3	80	-	80	15	5	0	0	0	0	0	0	0	0	131	20	830	-	-	-	-	-	
							Д	0	0	0						74	16	8	0	0	2	0	0	0	0	0	131	24	-	-	-	-	-	-	
							В	64	10	12						75	16	7	0	0	2	0	0	0	0	0	131	23	-	-	-	-	-	-	-
42	4	9,0	Защитные	141	-	-	В	0	0	0	Дмкс	0,6	3	60	-	76	16	7	0	0	1	0	0	0	0	0	131	23	830	-	-	-	-	-	-
							ЯЗ	0	0	0						77	14	8	0	0	1	0	0	0	0	0	131	22	-	-	-	-	-	-	-
							Д	0	0	0						75	16	7	0	0	2	0	0	0	0	0	131	23	-	-	-	-	-	-	-

42	6	7,0	Защитные	141	-	5Д2Б2В1КЛО	Д	51	6	8	Дмкс	0,8	3	40	-	72	17	9	0	0	2	0	0	0	0	0	0	0	0	0	131	26	830	-	-	-	-	
							Б	0	0	0							63	17	9	2	3	1	3	0	0	0	0	0	0	131, 133	28							
							В	0	0	0							77	14	7	0	2	0	0	0	0	0	0	0	131	21								
							КЛО	0	0	0							79	14	6	0	1	0	0	0	0	0	0	131	20									
42	7	6,3	Защитные	141	-	7В1В2Д	В	52	8	10	Дмкс	0,7	3	80	-	77	14	8	0	1	0	0	0	0	0	0	0	131	22									
							В	0	0	0							77	14	8	0	1	0	0	0	0	0	0	131	22									
							Д	0	0	0							74	16	8	0	2	0	0	0	0	0	0	131	24									
42	8	9,5	Защитные	141	-	4Д4В2В	Д	67	9	12	Дмкс	0,8	3	80	-	76	14	8	0	2	0	0	0	0	0	0	0	131	22									
							В	0	0	0							77	14	8	0	1	0	0	0	0	0	0	131	22									
							В	0	0	0							78	14	7	0	1	0	0	0	0	0	0	131	21									
42	9	12,0	Защитные	141	-	4В4В2Д	В	52	8	10	Дмкс	0,6	3	40	-	80	13	6	0	1	0	0	0	0	0	0	0	131	19									
							В	0	0	0							80	13	6	0	1	0	0	0	0	0	0	131	19									
							Д	0	0	0							76	14	8	0	2	0	0	0	0	0	0	131	14									
9	10	5,0	Защитные	149	-	10Д	Д	82	15	22	Дклт	0,6	4	130	-	86	10	4	0	0	0	0	0	0	0	0	0	131	14									
9	13	10,0	Защитные	149	-	8Д2ОС	Д	87	15	22	Дклт	0,5	4	110	-	86	9	4	0	1	0	0	0	0	0	0	0	131	13									
							ОС	0	0	0							90	6	4	0	0	0	0	0	0	0	0	131	10									
Итого		87,8																																				

Показатели, не соответствующие таксационному описанию отмечаются «*»

Примечание:

141 - категория защитных лесов:

141 - государственные защитные лесные полосы;

149 - нерестоохранные полосы лесов.

Признаки повреждения деревьев:

131 - усыхание вершины прошлых лет до 1/3 длины кроны;

133 - усыхание вершины прошлых лет более 2/3 длины кроны.

Причина ослабления, повреждения:

830 - засуха.

Исполнитель работ по проведению лесопатологического обследования:

Ф.И.О. Кондаков В.В.

Дата составления документа 04.10.2017г.

Подпись

Телефон: 8 (8452) 62-00-20

ВЫПИСКА ИЗ ГОСУДАРСТВЕННОГО ЛЕСНОГО РЕЕСТРА

на « 11 » октября 2017г.

Орган государственной власти, осуществляющий ведение государственного лесного реестра на территории Саратовской области: **министерство природных ресурсов и экологии Саратовской области в лице первого заместителя министра - начальника управления лесного хозяйства Колдаева А.В.**

Правообладатель земель лесного фонда на территории Саратовской области: **министерство природных ресурсов и экологии Саратовской области** (согласно п. 11 Положения о министерстве природных ресурсов и экологии Саратовской области, утвержденного постановлением Правительства Саратовской области от 08 октября 2013 г. № 537-П «Вопросы министерства природных ресурсов и экологии Саратовской области» и п.п. 2 п.1 ст. 83 Лесного кодекса РФ)

Заявитель: Министерство природных ресурсов и экологии Саратовской области (во исполнении пункта 1.7 протокола совещания Департамента лесного хозяйства по Приволжскому федеральному округу, ФБУ «Рослесозащита» №01-05/3678 от 27.12.2016)

Информация по запрашиваемому лесному участку:

Собственность: Российской Федерации

Категория земель: земли лесного фонда

ХАРАКТЕРИСТИКА ЛЕСНОГО УЧАСТКА

Адрес (местоположение) лесного участка: Пугачевский район

Лесничество	Пугачевское
Участковое лесничество	Старо-Порубёжское
Общая площадь, га	87,8
Категория лесов	Защитные
Категория защитности лесов	Леса, расположенные в водоохранных зонах, кв.9, выд.10,13. Ценные леса: государственные защитные лесные полосы, кв.42, выд.1-4,6-9.
Возможный вид использования	Заготовка древесины

Таксационная характеристика лесного участка (по материалам лесоустройства 1995 г.):

№ квартала	№ выдела	Площадь, га	Состав	Возраст	Высота	Диаметр	Бонитет	Тип леса	ТУМ	Полнота	Запас, м3/га
9	10	5,0	10Дпн+Клт	65	15	22	4	Дклт	Д1п	0,6	130
9	13	10,0	8Дпн2Ос	70	15	22	4	Дклт	Д1п	0,5	110
42	1	11,0	5Днв4В1Б	34	9	10	3	Дмкс	Ж1	0,8	80
42	2	10,	5Днв2Б2Яз1В	33	8	10	3	Дмкс	Ж1	0,7	60
42	3	8,0	6В2Вм2Днв	42	10	12	3	Дмкс	Ж1	0,8	80
42	4	9,0	6В2Вм1Яз1Днв	41	10	12	3	Дмкс	Ж1	0,6	60

42	6	7,0	5Днв2Б2В1Клю	28	6	8	3	Дмкс	Ж1	0,8	40
42	7	6,3	7Вм1В2Днв	29	8	10	3	Дмкс	Ж1	0,7	80
42	8	9,5	4Днв4В2Вм	44	9	12	3	Дмкс	Ж1	0,8	80
42	9	12,0	4В4Вм2Д	29	8	10	3	Дмкс	Ж1	0,6	40
Итого		87,8									

Наименование, местонахождение юридического лица /ФИО физического лица/
- **лесопользователя (арендатора)** / Документы – договор аренды лесного
участка **отсутствует**

(договор аренды лесного участка, постоянное (бессрочное) пользование лесным участком, договор безвозмездного срочного пользования
лесным участком, реквизиты договора, срок пользования)

Особые отметки: нет. Акт лесопатологического обследования №028/19.

Первый заместитель
министра- начальник
управления лесного
хозяйства
Колдаев А.В.

ФИО

11.10.2017

Дата

Подпись

МП



Карта-схема расположения и границы лесного участка

Саратовская область

(субъект Российской Федерации, муниципальное образование)

Лесничество (лесопарк) **Пугачевское**

(название)

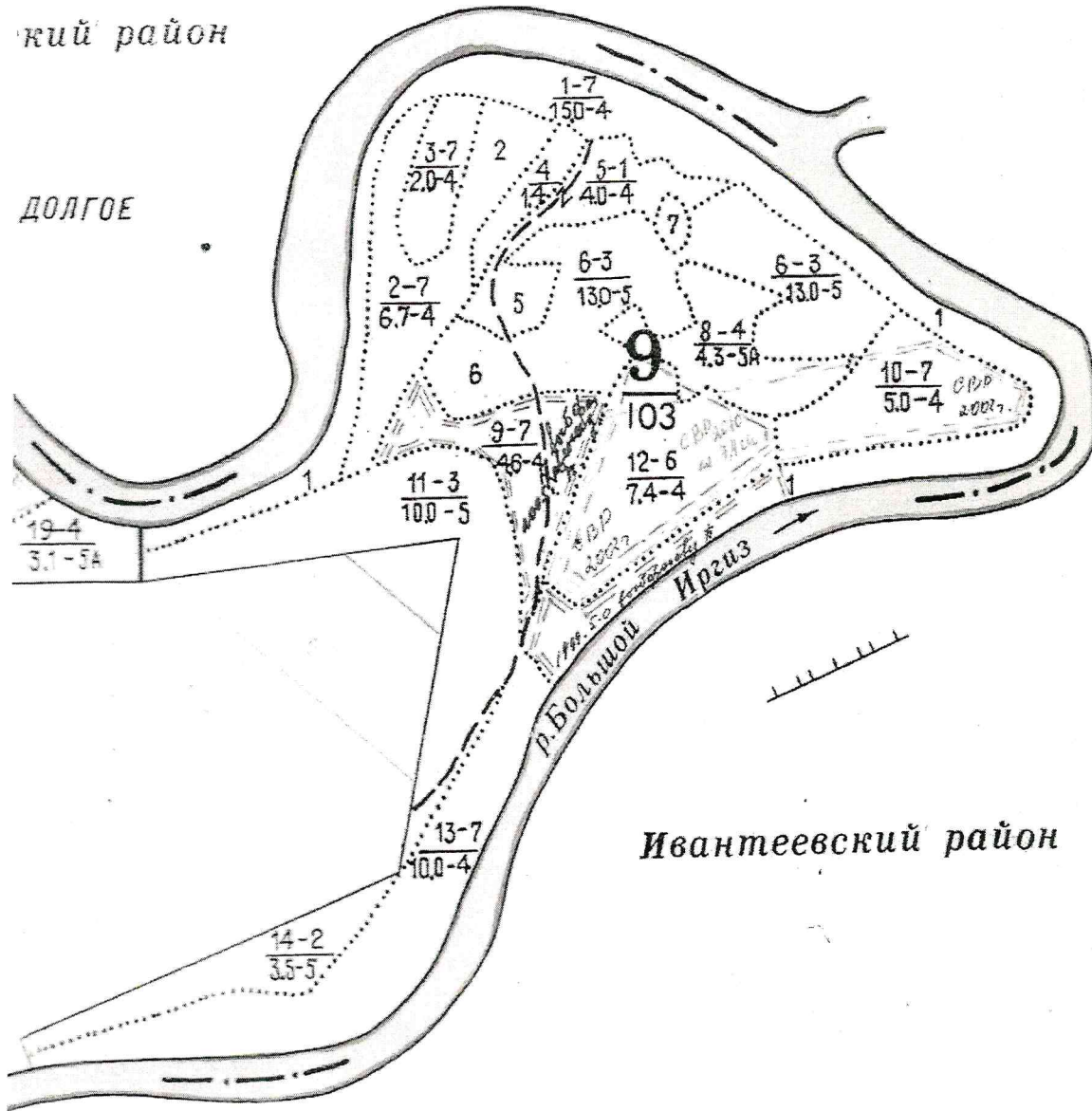
Участковое лесничество **Старо-Порубёжское, квартал 9**

(название)

Собственность - Российской Федерации;

кий район

ДОЛГОЕ



Ивантеевский район

Первый заместитель
министра - начальник
управления лесного
хозяйства

Колдаев А.В.

ФИО

11.10.2014

Дата



Подпись

МП

Карта-схема расположения и границы лесного участка

Саратовская область

(субъект Российской Федерации, муниципальное образование)

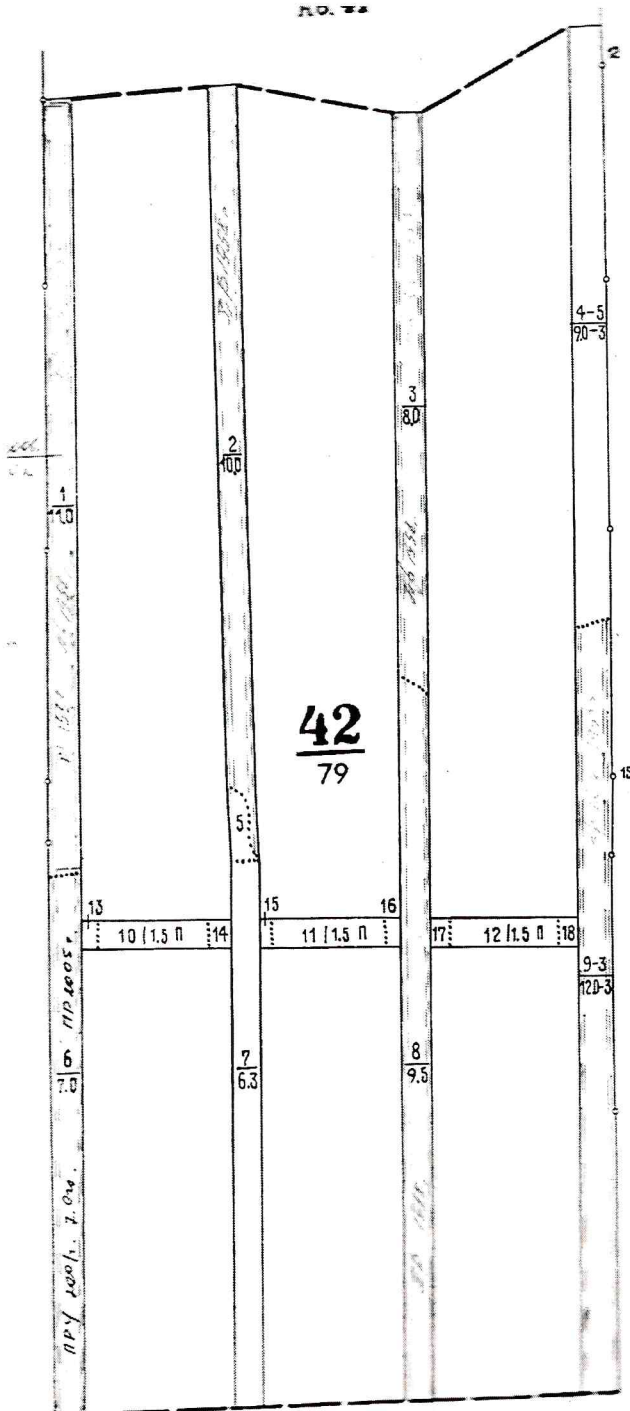
Лесничество (лесопарк) **Пугачевское**

(название)

Участковое лесничество **Старо-Порубёжское, квартал 42**

(название)

Собственность - Российской Федерации;



Первый заместитель министра -
начальник управления лесного
хозяйства
Колдаев А.В.

ФИО

11.10.2017

Дата




Подпись

МП

УТВЕРЖДАЮ:

Первый заместитель министра –
начальник управления лесного хозяйства
министерства природных ресурсов и
экологии Саратовской области


_____ Колдаев А.В.

«16» октября 2017 г.

**Акт
лесопатологического обследования № 029/19**

лесных насаждений Пугачевское лесничества (лесопарка)

Саратовской области (субъект Российской Федерации)

Способ лесопатологического обследования: 1. Визуальный

2. Инструментальный

Место проведения:

Участковое лесничество	Урочище (дача)	Квартал (кварталы)	Выдел (выделы)	Площадь, га
Яблонево - Гайское		60	13	11.0

Лесопатологическое обследование проведено на общей площади 11.0 га.

1. Визуальное лесопатологическое обследование. *

Наземное

Дистанционное

1.1. На площади 11.0 га фактическая таксационная характеристика лесного насаждения соответствует (не соответствует) таксационному описанию (нужное подчеркнуть). Причины несоответствия: таксационное описание 1994 года.

Список участков с выявленными несоответствиями приведён в приложении 1 к настоящему Акту.

1.2. Лесные насаждения с нарушенной и утраченной устойчивостью выявлены на площади 0.0 га:

Участковое лесничество	Урочище (дача)	Площадь, га		Причина ослабления (гибели)
		с нарушенной устойчивостью	с утраченной устойчивостью	
—	—	—	—	—
Итого:	—	—	—	—

Состояние обследованных лесных насаждений приведено в приложениях 1.1–1.4 к Акту в зависимости от метода проведения ЛПО.

1.3. В обследованных лесных участках прогнозируется:

Прогноз	Площадь, га
Ослабление лесных насаждений	—
Усыхание лесных насаждений различной степени	—
Развитие очагов вредных организмов	—

1.4. Обнаружено загрязнение лесного участка отходами и выбросами:

промышленными

бытовыми

Вид загрязнения	Размеры загрязнения			Объём, кбм	Площадь загрязнения, га
	длина, м	ширина, м	высота, м		
—	—	—	—	—	—
—	—	—	—	—	—
—	—	—	—	—	—

ЗАКЛЮЧЕНИЕ

Оценка текущего санитарного и лесопатологического состояния лесных насаждений, назначенные профилактические мероприятия по защите лесов, агитационные мероприятия:

В результате лесопатологического обследования насаждений выявлено: Санитарное состояние насаждений удовлетворительное, устойчивое. В насаждениях единично присутствует свежий и старый сухостой (5-я и 6-я категории состояния).

Исполнитель работ по проведению лесопатологического обследования:

Ф.И.О. Кондаков В.В.

Подпись _____



* Раздел включается в акт, в случае проведения лесопатологического обследования визуальным способом.

Приложение 1
к акту лесопатологического обследования

Ведомость лесных участков с выявленными несоответствиями таксационным описаниям

1	2	3	4	5	6	7	8	9	Таксационная характеристика										Заложено пробных площадей	
									10	11	12	13	14	15	16	17	18	19	20	21
Источник данных	Год проведения лесосурьейства	Номер квартала	Номер выдела	Площадь выдела, га	Целевое назначение лесов	Категория защитных лесов	Номер лесопатологического выдела	Площадь лесопатологического выдела, га	состав	порода	возраст, лет	средняя высота, м	средний диаметр, см	тип леса	тип условий местопрорастания	плотота	бонитет	запас, куб. м/га	количество, шт.	общая площадь, га
ТО	1994	60	13	11,0	Защитные	141	-	-	3Д7В	Д	36	9	12	Дмкс	Ж1	0,7	3	70	-	-
Ф	2017	60	13	11,0	Защитные	141	-	-	3Д7В	Д	59	9	12	Дмкс	Ж1	0,7	3	70	-	-

Примечание:

141 - Государственные защитные лесные полосы.

ТО - таксационные описания

Ф - фактическая характеристика лесного насаждения

Исполнитель работ по проведению лесопатологического обследования:

Ф.И.О. Кондаков В.В.

Подпись _____



Приложение 1.1

к акту лесопатологического обследования

Результаты проведения лесопатологического обследования лесных насаждений за сентябрь 2017г.

(месяц)

Субъект Российской Федерации Саратовская область Лесничество (лесопарк) Пугачевское

Участковое лесничество Яблоневое - Гайское Урочище (лесная дача) -----

Номер квартала	Номер выдела	Площадь выдела, га	Целевое назначение лесов	Категория защитных лесов	Номер лесопатологического выдела	Площадь лесопатологического выдела, га	Таксационная характеристика										число деревьев на пробе, шт.	Распределение деревьев по категориям состояния, % от запаса										Признаки повреждения деревьев	Доля поврежденных деревьев, %	Причина ослабления, повреждения	Подлежит рубке, %	Назначенные мероприятия			
							состав	порода	возраст, лет*	средняя высота, м	средний диаметр, см	тип леса	плотность	тоннет	запас, куб. м/га	без признаков ослабления		ослабленные	сильно ослабленные	усыхающие	свежий сухостой	старый сухостой	свежий ветровал	старый ветровал	свежий бурелом	старый бурелом	аварийные дубовья					131	830	вид	площадь, га
1	2	3	4	5	6	7	8	9	10	11	12	13	14	15	16	17	18	19	20	21	22	23	24	25	26	27	28	29	30	31	32	33	34		
60	13	11,0	Защитные	141	-	-	ЗД7В	Д	60	9	12	Дмкс	1	3	70	-	73	16	9	0	0	2	0	0	0	0	0	131	25	830	-	-	-	-	
Итого		11,0						В	0	0	0				-	78	13	8	0	0	1	0	0	0	0	0	131	21							

Показатели, не соответствующие таксационному описанию отмечаются «*»

Примечание:

- Категория защитных лесов: 141 - государственные защитные лесные полосы.
- Признаки повреждения деревьев: 131 - усыхание вершины прошлых лет до 1/3 длины кроны.
- Причина ослабления, повреждения: 830 - засуха.

Исполнитель работ по проведению лесопатологического обследования:
 Ф.И.О. Кондаков В.В. Подпись 
 Дата составления документа 24.10.2017г. Телефон: 8 (8452) 62-00-20

ВЫПИСКА ИЗ ГОСУДАРСТВЕННОГО ЛЕСНОГО РЕЕСТРА

на « 11 » октября 2017г.

Орган государственной власти, осуществляющий ведение государственного лесного реестра на территории Саратовской области: **министерство природных ресурсов и экологии Саратовской области в лице первого заместителя министра - начальника управления лесного хозяйства Колдаева А.В.**

Правообладатель земель лесного фонда на территории Саратовской области: **министерство природных ресурсов и экологии Саратовской области** (согласно п. 11 Положения о министерстве природных ресурсов и экологии Саратовской области, утвержденного постановлением Правительства Саратовской области от 08 октября 2013 г. № 537-П «Вопросы министерства природных ресурсов и экологии Саратовской области» и п.п. 2 п.1 ст. 83 Лесного кодекса РФ)

Заявитель: Министерство природных ресурсов и экологии Саратовской области (во исполнении пункта 1.7 протокола совещания Департамента лесного хозяйства по Приволжскому федеральному округу, ФБУ «Рослесозащита» №01-05/3678 от 27.12.2016)

Информация по запрашиваемому лесному участку:

Собственность: Российской Федерации

Категория земель: земли лесного фонда

ХАРАКТЕРИСТИКА ЛЕСНОГО УЧАСТКА

Адрес (местоположение) лесного участка: Ивантеевский район

Лесничество	Пугачевское
Участковое лесничество	Яблонево-Гайское
Общая площадь, га	11,0
Категория лесов	Защитные
Категория защитности лесов	Ценные леса: государственные защитные лесные полосы
Возможный вид использования	Заготовка древесины

Таксационная характеристика лесного участка (по материалам лесоустройства 1995 г.):

№ квартала	№ выдела	Площадь, га	Состав	Возраст	Высота	Диаметр	Бонитет	Тип леса	ТУМ	Полнота	Запас, м3/га
60	13	11,0	3Днв7Вм+В	36	9	12	3	Дмкс	Ж1	0,7	70
Итого		11,0									

Наименование, местонахождение юридического лица /ФИО физического лица/ - лесопользователя (арендатора) / Документы – договор аренды лесного участка **отсутствует**

(договор аренды лесного участка, постоянное (бессрочное) пользование лесным участком, договор безвозмездного срочного пользования лесным участком, реквизиты договора, срок пользования)

Особые отметки: нет. Акт лесопатологического обследования №029/19.

Первый заместитель министра-начальник управления лесного хозяйства

Колдаев А.В.

ФИО

11.10.2017

Дата



Подпись

МП

Карта-схема расположения и границы лесного участка Саратовская область

(субъект Российской Федерации, муниципальное образование)

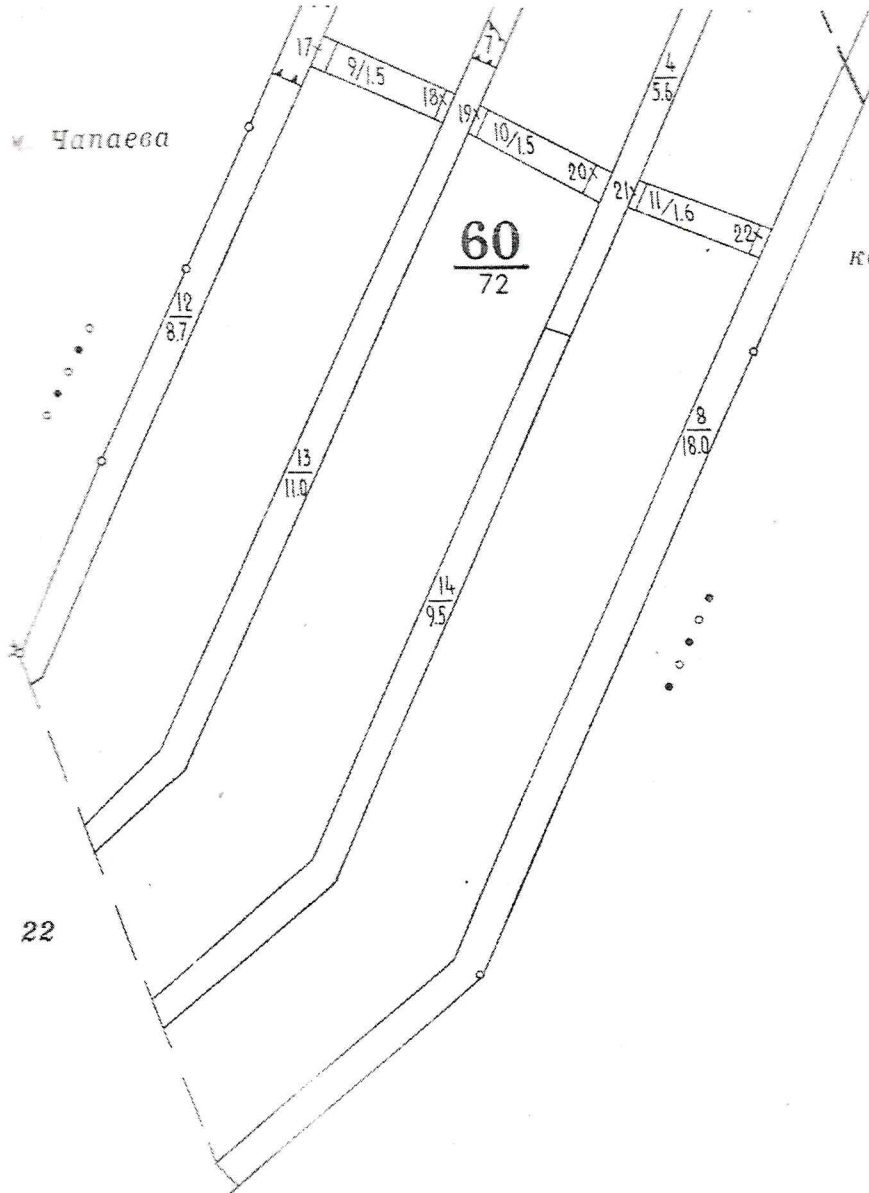
Лесничество (лесопарк) **Пугачевское**

(название)

Участковое лесничество **Яблонево-Гайское**, квартал 60, выдел 13

(название)

Собственность - Российской Федерации;



Первый заместитель
министра - начальник
управления лесного
хозяйства
Колдаев А.В.

ФИО

11.10.2017

Дата



Подпись

МП

УТВЕРЖДАЮ:

Первый заместитель министра –
начальник управления лесного хозяйства
министерства природных ресурсов и
экологии Саратовской области


_____ Колдаев А.В.

«16» октября 2016 г.

**Акт
лесопатологического обследования № 030/19**

лесных насаждений Пугачевского лесничества (лесопарка)

Саратовской области (субъект Российской Федерации)

Способ лесопатологического обследования: 1. Визуальный

2. Инструментальный

Место проведения:

Участковое лесничество	Урочище (дача)	Квартал (кварталы)	Выдел (выделы)	Площадь, га
Чапаевское		5	6	5.4
Чапаевское		5	8	10.0
Чапаевское		11	19	10.0
Чапаевское		11	23	6.5
Чапаевское		12	2	42.5

Лесопатологическое обследование проведено на общей площади 74.4 га.

1. Визуальное лесопатологическое обследование. *

Наземное

Дистанционное

1.1. На площади 74,4 га фактическая таксационная характеристика лесного насаждения соответствует (не соответствует) таксационному описанию (нужное подчеркнуть). Причины несоответствия: таксационное описание 1994 года.

Список участков с выявленными несоответствиями приведён в приложении 1 к настоящему Акту.

1.2. Лесные насаждения с нарушенной и утраченной устойчивостью выявлены на площади 10.0 га:

Участковое лесничество	Урочище (дача)	Площадь, га		Причина ослабления (гибели)
		с нарушенной устойчивостью	с утраченной устойчивостью	
Чапаевское		10.0	–	Засуха
Итого:		10.0	–	Засуха

Состояние обследованных лесных насаждений приведено в приложениях 1.1–1.4 к Акту в зависимости от метода проведения ЛПО.

1.3. В обследованных лесных участках прогнозируется:

Прогноз	Площадь, га
Ослабление лесных насаждений	10.0
Усыхание лесных насаждений различной степени	–
Развитие очагов вредных организмов	–

1.4. Обнаружено загрязнение лесного участка отходами и выбросами:

промышленными

бытовыми

Вид загрязнения	Размеры загрязнения			Объём, кбм	Площадь загрязнения, га
	длина, м	ширина, м	высота, м		
–	–	–	–	–	–
–	–	–	–	–	–
–	–	–	–	–	–

ЗАКЛЮЧЕНИЕ

Оценка текущего санитарного и лесопатологического состояния лесных насаждений, назначенные профилактические мероприятия по защите лесов, агитационные мероприятия:

В результате лесопатологического обследования насаждений выявлено: Санитарное состояние насаждений удовлетворительное, устойчивое. В насаждениях единично присутствует свежий и старый сухостой (5-я и 6-я категории состояния).


Назначенные мероприятия:

Для обоснования и назначения санитарно-оздоровительных мероприятий по предупреждению распространения вредных организмов рекомендуется проведение лесопатологического обследования инструментальным способом в насаждениях с нарушенной устойчивостью на площади 10.0га.

Исполнитель работ по проведению лесопатологического обследования:

Ф.И.О. Кондаков В.В.

Подпись _____



* Раздел включается в акт, в случае проведения лесопатологического обследования визуальным способом.

Приложение 1
к акту лесопатологического обследования
Ведомость лесных участков с выявленными несоответствиями таксационным описаниям

1	2	3	4	5	6	7	8	9	Таксационная характеристика										Заложено пробных площадей	
									Источник данных	Год проведения лесопроживания	Номер квартала	Номер выдела	Площадь выдела, га	Целевое назначение лесов	Категория защитных лесов	Номер лесопатологического выдела	Площадь лесопатологического выдела, га	состав	порода	возраст, лет
ТО	1994	5	6	5.4	Защитные	149	-	-	10Д	Д	70	19	26	Дкл	Д2_3п	0.6	3	170	-	-
Ф	2017	5	6	5.4	Защитные	149	-	-	10Д	Д	93	19	26	Дкл	Д2_3п	0.6	3	170	-	-
ТО	1994	5	8	10.0	Защитные	149	-	-	6Д4Ос	Д	70	19	26	Дкл	Д2_3п	0.6	3	170	-	-
Ф	2017	5	8	10.0	Защитные	149	-	-	6Д4Ос	Д	93	19	26	Дкл	Д2_3п	0.6	3	170	-	-
ТО	1994	11	19	10.0	Защитные	149	-	-	10Ос	Ос	40	16	18	Дкл	Д2_3п	0.8	2	150	-	-
Ф	2017	11	19	10.0	Защитные	149	-	-	10Ос	Ос	63	16	18	Дкл	Д2_3п	0.8	2	150	-	-
ТО	1994	11	23	6.5	Защитные	149	-	-	10Д	Д	80	19	28	Дкл	Д2_3п	0.6	3	170	-	-
Ф	2017	11	23	6.5	Защитные	149	-	-	10Д	Д	103	19	28	Дкл	Д2_3п	0.6	3	170	-	-
ТО	1994	12	2	42.5	Защитные	149	-	-	4Д6Ос	Д	50	17	22	Дкл	Д2_3п	0.8	3	210	-	-
Ф	2017	12	2	42.5	Защитные	149	-	-	4Д6Ос	Д	73	17	22	Дкл	Д2_3п	0.8	3	210	-	-

Примечание:

149 - нерестоохранные полосы леса


ТО - таксационные описания

Ф - фактическая характеристика лесного насаждения

Исполнитель работ по проведению лесопатологического обследования:

Ф.И.О. Кондаков В.В.

Подпись



Приложение 1.1

к акту лесопатологического обследования

Результаты проведения лесопатологического обследования лесных насаждений за сентябрь 2017г.

(месяц)

Субъект Российской Федерации Саратовская область Лесничество (лесопарк) ПугачевскоеУчастковое лесничество Чапаевское Урочище (лесная дача) - ----

№ кв	№ выдела	Площадь выдела, га	Целевое назначение лесов	Категория защитных лесов	№ лесопатологического выдела	Площадь лесопатологического выдела, га	Таксационная характеристика							Распределение деревьев по категориям состояния, % от запаса									Причина ослабления, повреждения	Подлежит рубке, %	Назначенные мероприятия												
							состав	№	порода	возраст, лет*	средняя высота, м	средний диаметр, см	тип леса	полнота	фонитет	запас, куб. м/га	Число деревьев на пробе, шт.	без признаков ослабления	слабленные	ильно ослабленные	усыхающие	свежий сухой			свежий ветровал	свежий сухой	свежий ветровал	свежий бурелом	старый бурелом	свежий бурелом	старый бурелом	аварийные дубовые	Признаки повреждения деревьев	Доля поврежденных деревьев, %	31	30	31
12	2	49.0	Защитные	149	1	42.5	Д	73	17	22	Дкл	0.8	3	210	-	75	11	8	1	4	0	0	0	0	0	0	0	0	132,	15	830	-	-	-	-		
11	19	10.0	Защитные	149	-	-	ОС	63	16	18	Дкл	0.8	2	150	-	39	21	16	4	3	6	4	7	0	0	0	0	0	131,	41	830	20	370	10.0			
11	23	6.5	Защитные	149	-	-	Д	103	19	28	Дкл	0.6	3	170	-	67	18	11	0	4	0	0	0	0	0	0	0	0	133,	29	830	-	-	-	-		
5	6	5.4	Защитные	149	-	-	Д	93	19	26	Дкл	0.6	3	170	-	69	18	10	0	3	0	0	0	0	0	0	0	0	131,	28	830	-	-	-	-		
5	8	10.0	Защитные	149	-	-	Д	93	19	26	Дкл	0.6	3	170	-	72	16	9	0	3	0	0	0	0	0	0	0	0	131,	25	830	-	-	-	-		
Итого		80.9																																			

Показатели, не соответствующие таксационному описанию отмечаются («*»)

Примечание:

Категория защитных лесов:

149 - нерестовоохранные полосы лесов.

Признаки повреждения деревьев:

- 131 - усыхание вершины прошлых лет до 1/3 длины кроны;
- 132 - усыхание вершины прошлых лет от 1/3 до 2/3 длины кроны;
- 133 - усыхание вершины прошлых лет более 2/3 длины кроны.

Причина ослабления, повреждения:

830 - засуха.

Назначенные мероприятия:

370 - проведение ЛПО инструментальным способом (ЛПОИ).

Исполнитель работ по проведению лесопатологического обследования:

Ф.И.О. Кондаков В.В.

Дата составления документа 04.12.2017г.

Подпись

Телефон: 8 (8452) 62-00-20

ВЫПИСКА ИЗ ГОСУДАРСТВЕННОГО ЛЕСНОГО РЕЕСТРА

на «11» октября 2017г.

Орган государственной власти, осуществляющий ведение государственного лесного реестра на территории Саратовской области: **министерство природных ресурсов и экологии Саратовской области в лице первого заместителя министра - начальника управления лесного хозяйства Колдаева А.В.**

Правообладатель земель лесного фонда на территории Саратовской области: **министерство природных ресурсов и экологии Саратовской области** (согласно п. 11 Положения о министерстве природных ресурсов и экологии Саратовской области, утвержденного постановлением Правительства Саратовской области от 08 октября 2013 г. № 537-П «Вопросы министерства природных ресурсов и экологии Саратовской области» и п.п. 2 п.1 ст. 83 Лесного кодекса РФ)

Заявитель: Министерство природных ресурсов и экологии Саратовской области (во исполнении пункта 1.7 протокола совещания Департамента лесного хозяйства по Приволжскому федеральному округу, ФБУ «Рослесозащита» №01-05/3678 от 27.12.2016)

Информация по запрашиваемому лесному участку:

Собственность: Российской Федерации
Категория земель: земли лесного фонда

ХАРАКТЕРИСТИКА ЛЕСНОГО УЧАСТКА

Адрес (местоположение) лесного участка: Балаковский район (кв.5, выд.6,8)
Краснопартизанский район (кв.11, выд.19,23; кв.12, выд.2)

Лесничество	Пугачевское
Участковое лесничество	Чапаевское
Общая площадь, га	74,4
Категория лесов	Защитные
Категория защитности лесов	леса, расположенные в водоохранных зонах, кв.11, выд.23, кв.12, выд.2. ценные леса: нерестоохранные леса, кв.5, выд.6,8; кв.11, выд.19.
Возможный вид использования	Заготовка древесины

Таксационная характеристика лесного участка (по материалам лесоустройства 1995 г.):

№ квартала	№ выдела	Площадь, га	Состав	Возраст	Высота	Диаметр	Бонитет	Тип леса	ТУМ	Полнота	Запас, м3/га
5	6	5,4	10Дпн	70	19	26	3	Дкл	Д2 3п	0,6	170
5	8	10,0	6Дпн4Ос	70	19	26	3	Дкл	Д2 3п	0,6	170
11	19	10,0	10Ос+Дпн	40	16	18	2	Дкл	Д2 3п	0,8	150
11	23	6,5	10Дпн	80	19	28	3	Дкл	Д2 3п	0,6	170
12	2	42,5	4Дпн6Ос	50	17	22	3	Дкл	Д2 3п	0,8	210
Итого		74,4									

Наименование, местонахождение юридического лица /ФИО физического лица/ - **лесопользователя (арендатора) / Документы – договор аренды лесного участка отсутствует**

(договор аренды лесного участка, постоянное (бессрочное) пользование лесным участком, договор безвозмездного срочного пользования лесным участком, реквизиты договора, срок пользования)

Особые отметки: нет. Акт лесопатологического обследования №030/19.

Первый заместитель министра-начальник управления лесного хозяйства

Колдаев А.В.

11.10.2017

Подпись



Карта-схема расположения и границы лесного участка Саратовская область

(субъект Российской Федерации, муниципальное образование)

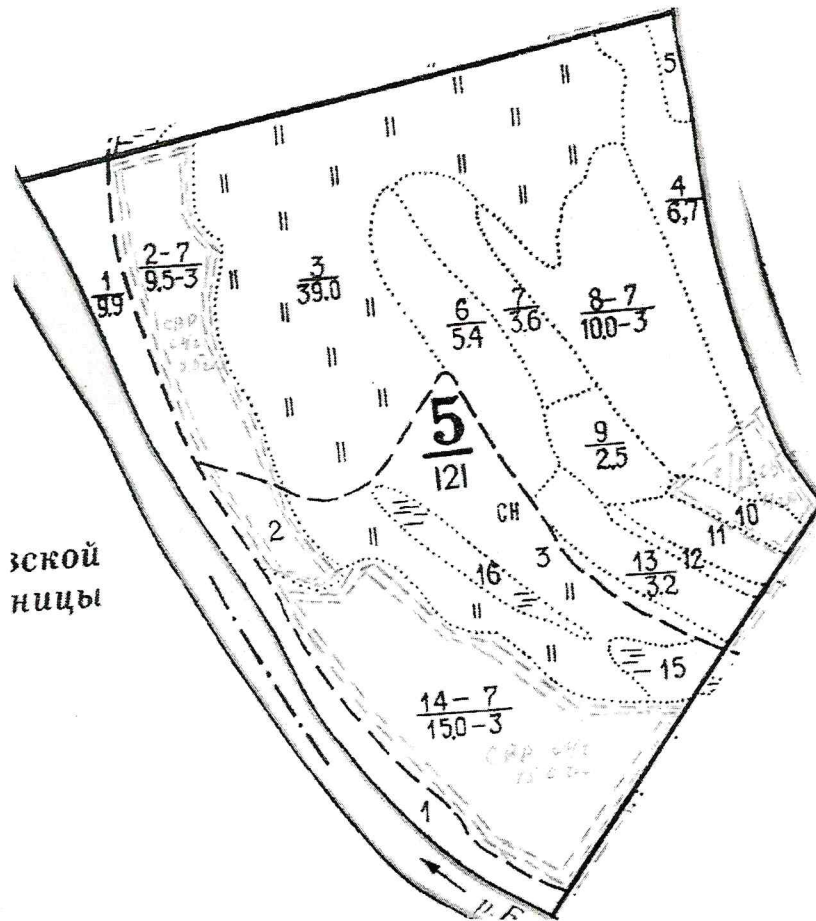
Лесничество (лесопарк) **Пугачевское**

(название)

Участковое лесничество **Чапаевское**, квартал 5

(название)

Собственность - Российской Федерации;



Первый заместитель
министра - начальник
управления лесного
хозяйства

Колдаев А.В.

ФИО

11.10.2014

Дата



Подпись

МП

Карта-схема расположения и границы лесного участка Саратовская область

(субъект Российской Федерации, муниципальное образование)

Лесничество (лесопарк) **Пугачевское**

(название)

Участковое лесничество **Чапаевское**, квартал 11

(название)

Собственность - Российской Федерации;



Краснопо
земли това

Первый заместитель министра -
начальник управления лесного
хозяйства

Колдаев А.В.

ФИО

11.10.2017

Дата

Подпись



МП

Карта-схема расположения и границы лесного участка Саратовская область

(субъект Российской Федерации, муниципальное образование)

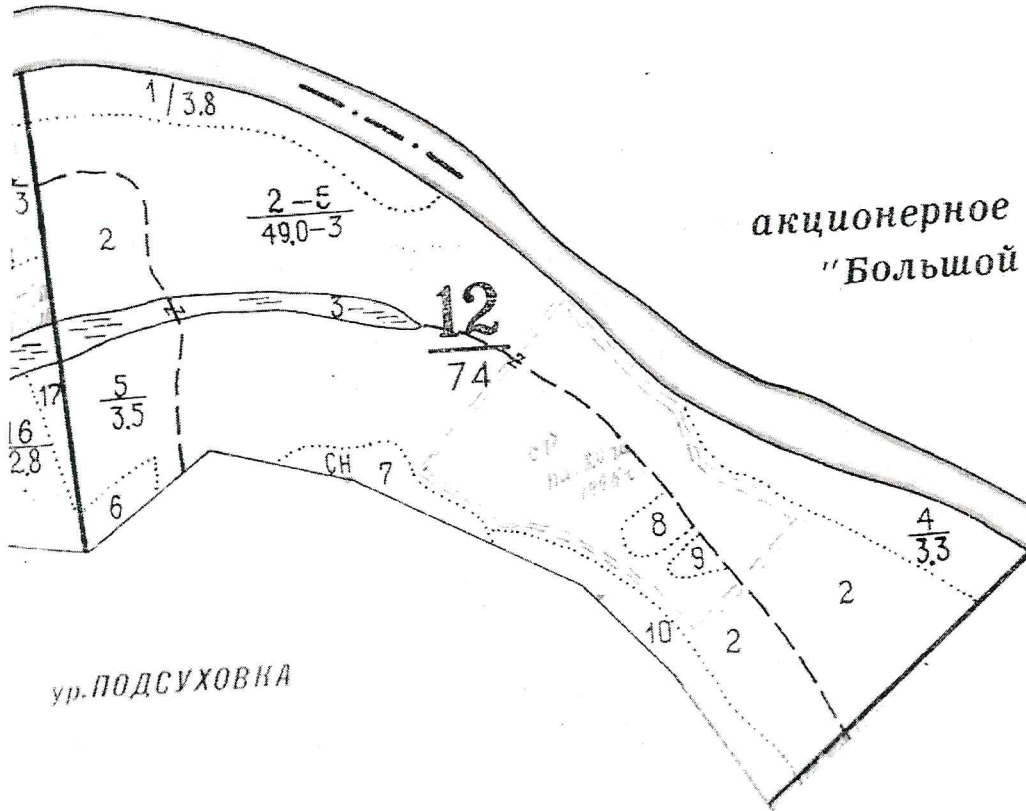
Лесничество (лесопарк) **Пугачевское**

(название)

Участковое лесничество **Чапаевское**, квартал 12

(название)

Собственность - Российской Федерации;



Первый заместитель
министра - начальник
управления лесного
хозяйства
Колдаев А.В.

ФИО

11.10.2017

Дата



Подпись

МП