


УТВЕРЖДАЮ:

Первый заместитель министра –
начальник управления лесного хозяйства
министерства природных ресурсов и
экологии Саратовской области


Колдаев А.В.
« 03 » октября 20 18 г.

Акт
лесопатологического обследования № 006/20

лесных насаждений Романовское лесничества (лесопарка)

Саратовской области (субъект Российской Федерации)

Способ лесопатологического обследования: 1. Визуальный

2. Инструментальный

Место проведения:

Участковое лесничество	Урочище (дача)	Квартал (кварталы)	Выдел (выделы)	Площадь, га
1	2	3	4	5
Инясевское	–	76	4	6,5

Лесопатологическое обследование проведено на общей площади 6,5 га.

Поражено болезнями:

Вид болезни	Порода	Встречаемость (% поражённых деревьев)	Степень поражения лесного насаждения (слабая, средняя, сильная)
губка корневая	Сосна	60	сильная

2.3. Выборке подлежит 75 % деревьев,
в том числе:
ослабленных 0 % _____;
сильно ослабленных 25 % губка корневая;
усыхающих 10 % губка корневая;
свежего сухостоя 0 % деревьев,
в том числе:
свежего ветровала 0 %;
свежего бурелома 0 %;
старого ветровала 20 %,
в том числе:
старого бурелома 0 %;
старого сухостоя 20 %;
аварийных 0 %.

2.4. Полнота лесного насаждения после уборки деревьев, подлежащих рубке, составит 0,13.

Критическая полнота для данной категории лесных насаждений составляет 0,3.

ЗАКЛЮЧЕНИЕ.

С целью предотвращения негативных процессов или снижения ущерба от их воздействия назначено:

Участковое лесничество	Урочище (дача)	Квартал	Выдел	Площадь выдела, га	Вид мероприятия	Площадь мероприятия, га	Порода	Запас на выдел, м ³	Крайние сроки проведения
Инясевское	—	76	4	47,0	ССР	6,5	Сосна	10763	осень—зима 2018—2019

Ведомость перечета деревьев, назначенных в рубку, и абрис лесного участка прилагаются (приложения 2 и 3 к Акту).

Меры по обеспечению возобновления:
создание лесных культур лиственных пород.

Мероприятия, необходимые для предупреждения повреждения или поражения смежных насаждений:

Сведения для расчёта степени повреждения:

✓ год образования старого сухостоя _____;
основная причина повреждения древесины: губка корневая; воздействия шквалистых и ураганных ветров прошлых лет, повлекшие слом стволов деревьев.

Дата проведения обследований июнь 2018г.

Исполнитель работ по проведению лесопатологического обследования:

ФИО Белов А.А.

Подпись 

* Раздел включается в акт, в случае проведения лесопатологического обследования инструментальным способом.

Приложение 1

к акту лесопатологического обследования

Ведомость лесных участков с выявленными несоответствиями таксационным описаниям

1	2	3	4	5	6	7	8	9	10	11	12	13	14	15	16	17	18	Заложено пробных площадей									
																		количество, шт.	общая площадь, га								
Источник данных	год проведения	номер квартала	номер выдела	площадь выдела, га	целевое назначение лесов	категория защитных лесов	номер лесопатологического выдела	площадь лесопатологического выдела, га	состав	порода	возраст, лет	средняя высота, м	средний диаметр, см	тип леса	тип условий местопрорастания	полнота	фонитет	запас, куб. м/га	количество, шт.	общая площадь, га							
ТО	1995	76	4	47,0	Защитные	противо-эрозионные леса	-	-	10С	Сосна	60	19	22	Сдтр	В2	0,9	2	290	-	-							
Ф	2018	76	4	6,5	Защитные	противо-эрозионные леса	-	-	10С	Сосна	83	21	23	Сдтр	В2	0,5	2	230	1	1,02							
Итого:																	6,5										

Примечание:


ТО - таксационные описания

Ф - фактическая характеристика лесного насаждения

Исполнитель работ по проведению лесопатологического обследования:

Ф.И.О. Белов А.А.

Подпись



Приложение 1.1
к акту лесопатологического обследования
Результаты проведения лесопатологического обследования лесных насаждений за июнь 2018г.

Субъект Российской Федерации Саратовская область
Участковое лесничество Иняевское

Лесничество (лесопарк) Романовское
Урочище (лесная дача) -----

1	2	3	4	5	6	7	Таксационная характеристика										Распределение деревьев по категориям состояния, % от запаса										30	31	32	33	34				
							8	9	10	11	12	13	14	15	16	17	18	19	20	21	22	23	24	25	26	27						28	29	Причина ослабления, повреждения	Доля поврежденных деревьев, %
1	2	3	4	5	6	7	8	9	10	11	12	13	14	15	16	17	18	19	20	21	22	23	24	25	26	27	28	29	30	31	32	33	34		
76	4	47,0	Защитные	142	2	6,5	10С	Сосна	83	24	23	СДТР	0,5	2	230	358	10	15	25	10	0	20	0	20	0	0	0	101,	466,	75	511	6,5			
Всего		47,0																									101,	103,	114,	217,	802			Итого:	6,5

Показатели, не соответствующие таксационному описанию отмечаются «*».

Примечание:

Категория защитных лесов:

142 - противозерозионные леса.

Признаки повреждения деревьев:

101 - усыхание <1/4 ветвей в кроне свежее;

103 - усыхание от 1/2 до 3/4 ветвей в кроне свежее;

114 - усыхание >3/4 ветвей в кроне прошлых лет;

217 - слом ствола в области кроны свежий;

802 - наличие плодовых тел на корнях.

Причина ослабления, повреждения:

466 - губка корневая;


822 - воздействия шквалистых и ураганных ветров прошлых лет, повлекшие слом стволов деревьев;

Назначенные мероприятия

511 - сплошная санитарная рубка;

Ф.И.О. Белов А.А.

Подпись



Дата составления документа

18.09.2018

Телефон: 8 (8452) 62-00-15

Ведомость перечёта деревьев назначенных в рубку.

ВРЕМЕННАЯ ПРОБНАЯ ПЛОЩАДЬ № _____

Субъект Российской Федерации Саратовская область.

Лесничество (лесопарк): Романовское,

Участковое лесничество: Инясевское.

Квартал 76, Выдел 4, Площадь 6,5 га.

Номер очага вредных организмов ----,

Размер пробной площади 1,02 га.

Таксационная характеристика:

тип леса Сдтр, состав 10С, возраст 83, бонитет II, полнота 0,5,
запас на га 230 м³.

Возобновление _____.

Время и причина ослабления насаждения:

корневая губка; воздействие шквалистых и ураганных ветров прошлых лет,
повлекшие слом стволов деревьев.

Тип очага: эпизодический, хронический (подчеркнуть).

Фаза развития очага: начальная; нарастания численности;
собственно вспышка; кризис (подчеркнуть).

Состояние насаждения, намечаемые мероприятия:

насаждение – усыхающее, средняя категория состояния насаждения – 3,55;
сплошная санитарная рубка.

Исполнитель работ по проведению лесопатологического обследования:

ФИО: Белов А.А.

Подпись 

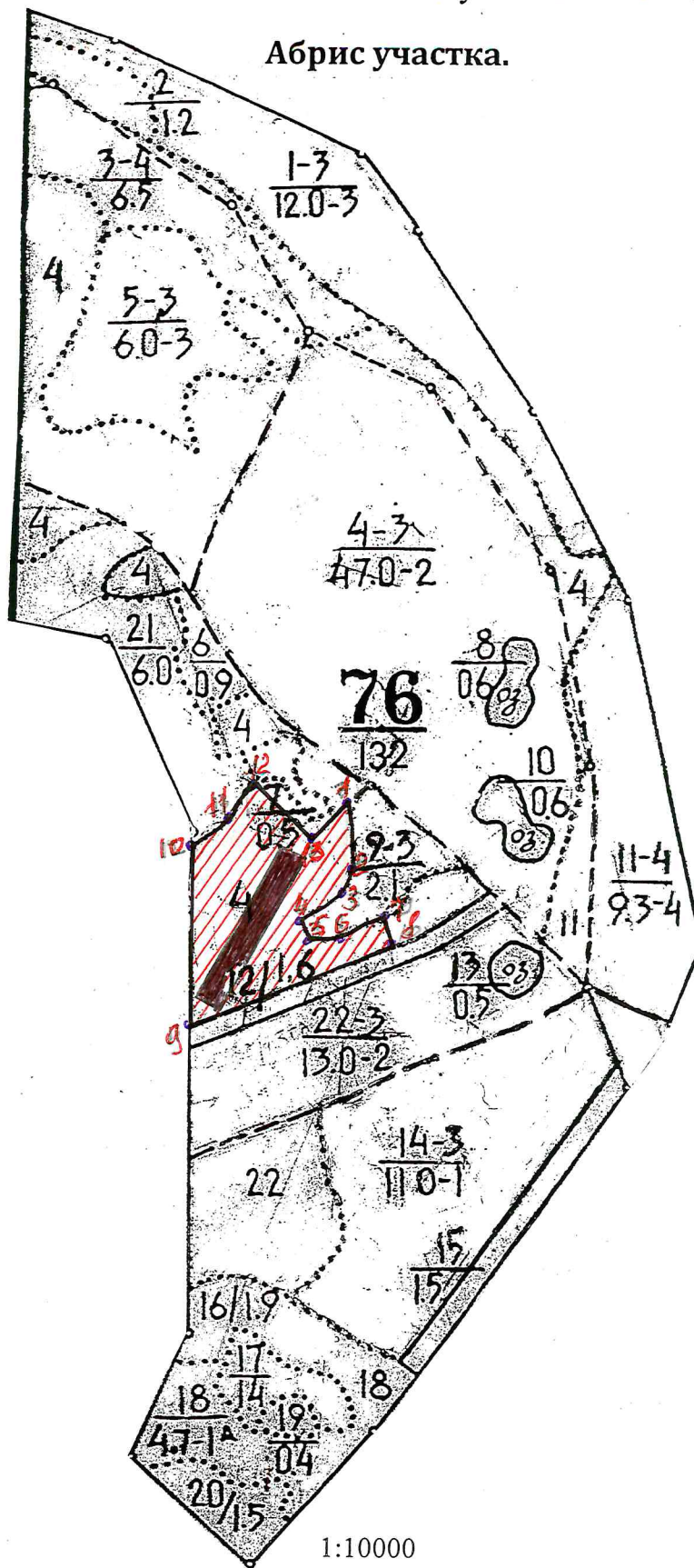
Дата составления документа 18,09,2018 Телефон: 8 (8452) 62-00-15

ВЕДОМОСТЬ ПЕРЕЧЁТА ДЕРЕВЬЕВ

Порода: Сосна

Ступени толщины, см	Количество деревьев по категориям состояния, шт.															Всего деревьев по ступеням толщины		
	I	II	III	IV		V		VI			ветровал, бурелом			аварийные деревья			шт.	в т.ч. подлежат рубке, %
				НЗ	З	НЗ	З	НЗ	З	О	НЗ	З	О	НЗ	З	О		
16																	0	0,0
20										9			10				19	5,3
24	5	9	18							18			11				61	13,1
28	19	32	38	29						26			29				173	34,1
32	12	13	34	7						18			18				102	21,5
36													3				3	0,8
40 и более																	0	0
Итого, %	36, 10	54, 15	90, 25	36, 10	0	0	0	0	0	71, 20	0	0	71, 20	0	0	0	358	75

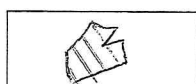
Абрис участка.



№ выдела	Ленты (круговой площадки) перечёта				
	№ ленты (площадки)	длина, м	ширина, м	радиус, м	площадь, га
1	2	3	4	5	6
4(2)	1	255	40	—	1.02

Номера точек	Координаты	Румбы линий	Длина, м
1	2	3	4
1-2	N 51.57758°; E 42.84182°	ЮЗ 78°24'	76
2-3	N 51.57690°; E 42.84168°	ЮЗ 59°30'	44
3-4	N 51.57653°; E 42.84146°	ЮЗ 24°6'	90
4-5	N 51.57605°; E 42.84040°	ЮВ 21°18'	26
5-6	N 51.57582°; E 42.84049°	СВ 84°6'	67
6-7	N 51.57592°; E 42.84145°	СВ 75°48'	75
7-8	N 51.57618°; E 42.84246°	ЮВ 34°42'	44
8-9	N 51.57582°; E 42.84271°	ЮЗ 13°12'	328
9-10	N 51.57478°; E 42.83829°	СВ 4°36'	265
10-11	N 51.57715°; E 42.83847°	СВ 63°42'	64
11-12	N 51.57751°; E 42.83919°	СВ 49°54'	63
12-13	N 51.57796°; E 42.83973°	ЮВ 52°30'	100
13-1	N 51.57727°; E 42.84064°	СВ 75°12'	89

Условные обозначения:



Участок ЛПО



Ходовая линия
(пробная площадь)

Исполнитель работ по проведению лесопатологического обследования:

Ф.И.О. Белов А.А.

Подпись

Дата составления документа 12.09.2018 Телефон 8 (8452) 62-00-15

ВЫПИСКА ИЗ ГОСУДАРСТВЕННОГО ЛЕСНОГО РЕЕСТРА

на «31» августа 2018 г.

Орган государственной власти, осуществляющий ведение государственного лесного реестра на территории Саратовской области: **министерство природных ресурсов и экологии Саратовской области в лице первого заместителя министра - начальника управления лесного хозяйства Колдаева А.В.**

Правообладатель земель лесного фонда на территории Саратовской области: **министерство природных ресурсов и экологии Саратовской области** (согласно п. 11 Положения о министерстве природных ресурсов и экологии Саратовской области, утвержденного постановлением Правительства Саратовской области от 08 октября 2013 г. № 537-П «Вопросы министерства природных ресурсов и экологии Саратовской области» и п.п. 2 п.1 ст. 83 Лесного кодекса РФ)

Заявитель: Министерство природных ресурсов и экологии Саратовской области по (во исполнении пункта 1.7 протокола совещания Департамента лесного хозяйства по Приволжскому федеральному округу, ФБУ «Рослесозащита» №01-05/3678 от 27.12.2016)

Информация по запрашиваемому лесному участку:

Собственность: Российской Федерации

Категория земель: земли лесного фонда

ХАРАКТЕРИСТИКА ЛЕСНОГО УЧАСТКА

Адрес (местоположение) лесного участка: Романовский район

Лесничество Романовское

Участковое лесничество Инясевское

Общая площадь, га 6,5

Категория лесов Защитные

Категория защитности лесов **ценные леса:** леса, расположенные в пустынных, полупустынных, лесостепных, лесотундровых зонах, степях, горах

Возможный вид использования Заготовка древесины

Таксационная характеристика лесного участка:

№ квартала	№ выдела	Площадь, га	Состав	Возраст	Высота	Диаметр	Бонитет	Тип леса	ТУМ	Полнота	Запас, м3/га
76	ч4	6,5	Культуры 10с	60	19	22	2	сдтр	в2	0,9	290
по результатам обследования 2017 г											
76	ч4	6,5	Культуры 10с	83	21	23	2	сдтр	в2	0,4	150
Итого		6,5									

Наименование, местонахождение юридического лица /ФИО физического лица/ - **лесопользователя (арендатора) / Документы – договор аренды лесного участка отсутствуют.**

(договор аренды лесного участка, постоянное (бессрочное) пользование лесным участком, договор безвозмездного срочного пользования лесным участком, реквизиты договора, срок пользования)

Особые отметки: нет.

Приложение к акту лесопатологического обследования №006/20.

Первый заместитель министра -
начальник управления лесного
хозяйства

Колдаев А.В.

ФИО

31.08.18

Дата

Подпись

МП



Карта-схема расположения и границы лесного участка

Саратовская область

(субъект Российской Федерации, муниципальное образование)

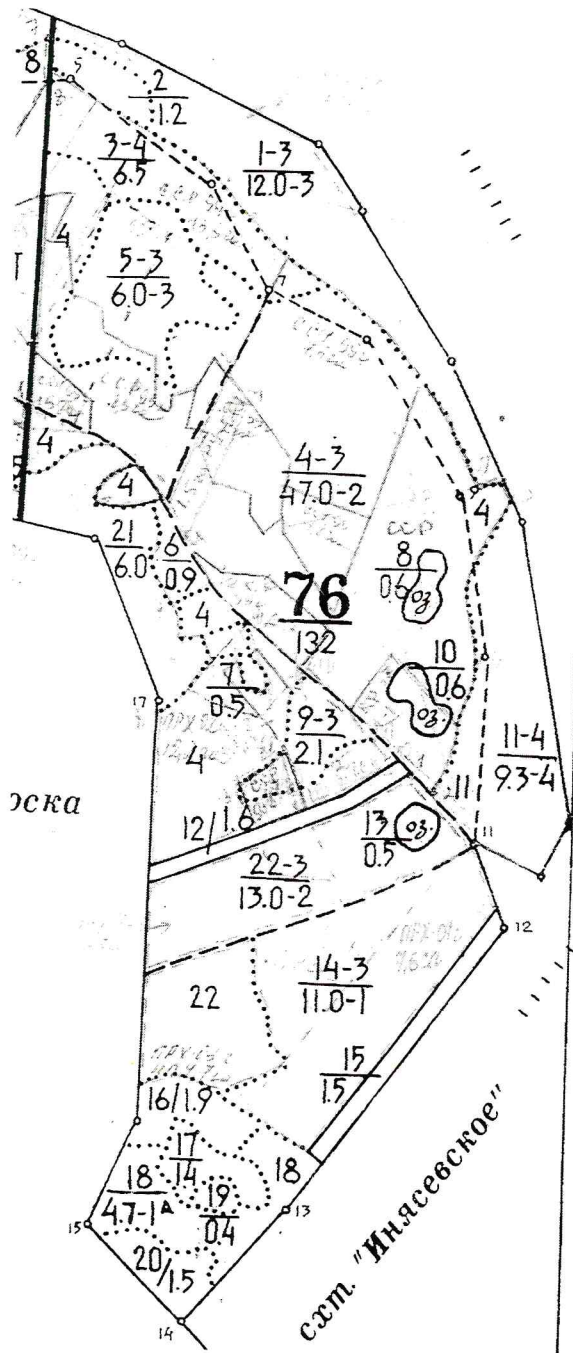
Лесничество (лесопарк) **Романовское**

(название)

Участковое лесничество **Инясевское**, квартал 76

(название)

Собственность - Российской Федерации;



Первый заместитель министра-начальник управления лесного хозяйства

Колдаев А.В.

ФИО

31.08.18

Дата

Подпись



УТВЕРЖДАЮ:

Первый заместитель министра –
начальник управления лесного хозяйства
министерства природных ресурсов и
экологии Саратовской области

 Колдаев А.В.

« 03 » октября 20 18 г.

АКТ
лесопатологического обследования № 007/20

лесных насаждений Романовское лесничества (лесопарка)

Саратовской области (субъект Российской Федерации)

Способ лесопатологического обследования: 1. Визуальный

2. Инструментальный

Место проведения:

Участковое лесничество	Урочище (дача)	Квартал (кварталы)	Выдел (выделы)	Площадь, га
1	2	3	4	5
Инясевское	–	76	9	1,0

Лесопатологическое обследование проведено на общей площади 1,0 га.

Поражено болезнями:

Вид болезни	Порода	Встречаемость (% поражённых деревьев)	Степень поражения лесного насаждения (слабая, средняя, сильная)
губка корневая	Сосна	70	сильная

2.3. Выборке подлежит 35 % деревьев,
в том числе:
ослабленных 0 % _____;
сильно ослабленных 10 % губка корневая;
усыхающих 5 % губка корневая;
свежего сухостоя 0 % деревьев,
в том числе:
свежего ветровала 0 %;
свежего бурелома 0 %;
старого ветровала 10 %,
в том числе:
старого бурелома 0 %;
старого сухостоя 10 %;
аварийных 0 %.

2.4. Полнота лесного насаждения после уборки деревьев, подлежащих рубке, составит 0,33.

Критическая полнота для данной категории лесных насаждений составляет 0,3.

ЗАКЛЮЧЕНИЕ.

С целью предотвращения негативных процессов или снижения ущерба от их воздействия назначено:

Участковое лесничество	Урочище (дача)	Квартал	Выдел	Площадь выдела, га	Вид мероприятия	Площадь мероприятия, га	Порода	Запас на выдел, м ³	Крайние сроки проведения
Инясевское	—	76	9	1,7	ВСП	1,0	Сосна	190	осень—зима 2018—2019

Ведомость перечета деревьев, назначенных в рубку, и абрис лесного участка прилагаются (приложения 2 и 3 к Акту).

Меры по обеспечению возобновления:

Мероприятия, необходимые для предупреждения повреждения или поражения смежных насаждений:

Сведения для расчёта степени повреждения:

✓ год образования старого сухостоя _____;

основная причина повреждения древесины: губка корневая; воздействия шквалистых и ураганных ветров прошлых лет, повлекшие слом стволов деревьев.

Дата проведения обследований июнь 2018 г.

Исполнитель работ по проведению лесопатологического обследования:

ФИО Белов А.А.

Подпись 

* Раздел включается в акт, в случае проведения лесопатологического обследования инструментальным способом.

Приложение 1
к акту лесопатологического обследования
Ведомость лесных участков с выявленными несоответствиями таксационным описаниям

1	2	3	4	5	6	7	8	9	Таксационная характеристика										Заложено пробных площадей		
									10	11	12	13	14	15	16	17	18	19	20	21	
Источник данных	Год проведения лесоустройства	Номер квартала	Номер выдела	Площадь выдела, га	Целевое назначение лесов	Категория защитных лесов	Номер лесопатологического выдела	Площадь лесопатологического выдела, га	состав	порода	возраст, лет	средняя высота, м	средний диаметр, см	тип леса	тип условий местопрорастания	полнота	бонитет	запас, куб. м/га	количество, шт.	общая площадь, га	
ТО	1995	76	9	2,1	Защитные	противо-эрозионные леса	-	-	10С	Сосна	60	16	16	Сдтр	В2	0,9	1	290	-	-	
Ф	2018	76	9	1,0	Защитные	противо-эрозионные леса	-	-	10С	Сосна	83	21	23	Сдтр	В2	0,5	2	81	1	1,00	
Итого:				1,0																	

Примечание:


ТО - таксационные описания

Ф - фактическая характеристика лесного насаждения

Исполнитель работ по проведению лесопатологического обследования:

Ф.И.О. Белов А.А.

Подпись



Приложение 1.1

к акту лесопатологического обследования
Результаты проведения лесопатологического обследования лесных насаждений за июнь 2018г.

Субъект Российской Федерации Саратовская область Лесничество (лесопарк) Романовское
 Учасковое лесничество Иняевское Урочище (лесная дача) -----

1	2	3	4	5	6	7	Таксационная характеристика										17	Распределение деревьев по категории состояния, % от запаса											33	34					
							8	9	10	11	12	13	14	15	16	18		19	20	21	22	23	24	25	26	27	28	29			30	31	32		
Номер квартала	Номер выдела	Площадь выдела, га	Целевое назначение лесов	Категория защитных лесов (код)	Номер лесопатологического выдела	Площадь лесопатологического выдела, га	состав	порода	возраст, лет*	средняя высота, м	средний диаметр, см	тип леса	полнота	тоннет	запас, куб. м/га	Число деревьев на пробе, шт.	без признаков ослабления	ослабленные	сильно ослабленные	выскающие	свежий сухостой	старый сухостой	свежий ветровал	старый ветровал	свежий бурелом	старый бурелом	аварийные доевья	Признаки повреждения деревьев (код)	Доля поврежденных деревьев, %	Причина ослабления, повреждения	Подлежит рубке, %	ВИД	Назначенные мероприятия		
76	9	1,7	Защитные	142	1	1,0	10С	Сосна	83	24	23	СЗЛР	0,5	2	81	346	18	19	20	21	22	23	24	25	26	27	28	101,	30	466,	35	512	1,0		
																												802	55	822					
Всего		1,7																																	Итого: 1,0

Показатели, не соответствующие таксационному описанию отмечаются «*».

Примечание:

Категория защитных лесов:

142 - противозоронные леса.

Признаки повреждения деревьев:

101 - усыхание <1/4 ветвей в кроне свежее;

103 - усыхание от 1/2 до 3/4 ветвей в кроне свежее;

114 - усыхание >3/4 ветвей в кроне прошлых лет;

217 - слом ствола в области кроны свежий;

802 - наличие плодовых тел на корнях.

Причина ослабления, повреждения:

466 - губка корневая;


822 - воздействия шквалистых и ураганных ветров прошлых лет, повлекшие слом стволов деревьев;

Назначенные мероприятия

512 - выборочная санитарная рубка;

Ф.И.О. Белов А.А.

Подпись



Дата составления документа

18.09.2018

Телефон: 8 (8452) 62-00-15

Ведомость перечёта деревьев назначенных в рубку.

ВРЕМЕННАЯ ПРОБНАЯ ПЛОЩАДЬ № _____

Субъект Российской Федерации Саратовская область.

Лесничество (лесопарк): Романовское,

Участковое лесничество: Инясевское.

Квартал 76, Выдел 9, Площадь 1,0 га.

Номер очага вредных организмов -----,

Размер пробной площади 1,00 га.

Таксационная характеристика:

тип леса Сзлр, состав 10С, возраст 83, бонитет II, полнота 0,5,
запас на га 81 м³.

Возобновление _____.

Время и причина ослабления насаждения:

корневая губка; воздействие шквалистых и ураганных ветров прошлых лет,
повлекшие слом стволов деревьев.

Тип очага: эпизодический, хронический (подчеркнуть)

Фаза развития очага: начальная; нарастания численности;
собственно вспышка; кризис (подчеркнуть).

Состояние насаждения, намечаемые мероприятия:

насаждение – сильно ослабленное, средняя категория состояния
насаждения – 2,55; выборочная санитарная рубка.

Исполнитель работ по проведению лесопатологического обследования:

ФИО: Белов А.А.

Подпись _____

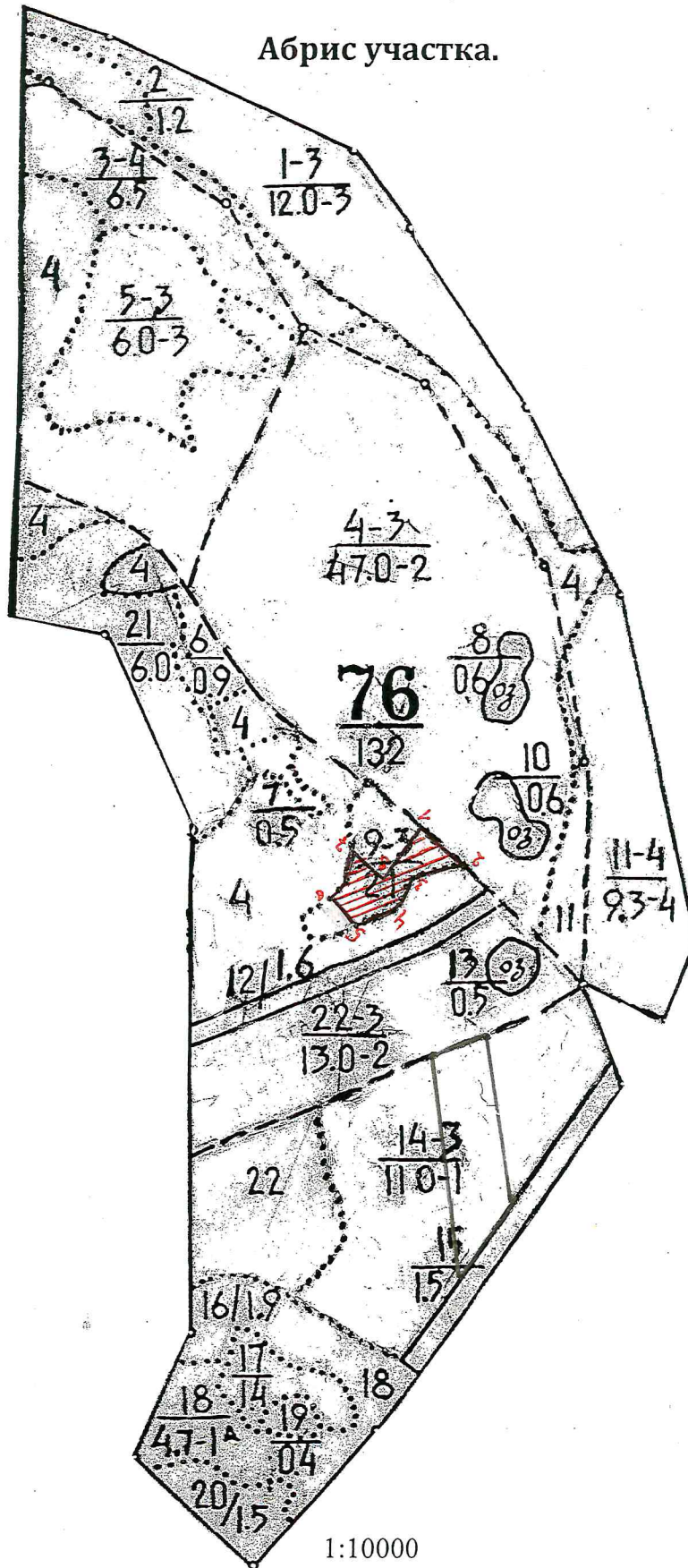
Дата составления документа 18.09.2018 Телефон: 8 (8452) 62-00-15

ВЕДОМОСТЬ ПЕРЕЧЁТА ДЕРЕВЬЕВ

Порода: Сосна

Ступени толщины, см	Количество деревьев по категориям состояния, шт.															Всего деревьев по ступеням толщины		
	I	II	III	IV		V		VI			ветровал, бурелом			аварийные деревья			шт.	в т.ч. подлежат рубке, %
				НЗ	З	НЗ	З	НЗ	З	О	НЗ	З	О	НЗ	З	О		
12			7	3						16			19				45	13
16	33	52	18	12						14			9				138	15
20	31	47	9	3						4			7				101	7
24	23	39															62	0
28																	0	0
32																	0	0
36																	0	0
40 и более																	0	0
Итого, %	87, 25	138, 40	34, 10	18, 5	0	0	0	0	0	34, 10	0	0	35, 10	0	0	0	346	35

Абрис участка.




№ выдела	Ленты (круговой площадки) перечёта				
	№ ленты (площадки)	длина, м	ширина, м	радиус, м	площадь, га
1	2	3	4	5	6
9(1)	2	сплошной перечёт			1,00

Номера точек	Координаты	Румбы линий	Длина, м
1	2	3	4
1-2	N 51,57721; E 42,84338	ЮВ 62°36'	81
2-3	N 51,57674; E 42,84428	ЮЗ 4°12'	65
3-4	N 51,57668; E 42,84335	ЮЗ 39°48'	79
4-5	N 51,57611; E 42,84268	ЮЗ 7°0'	61
5-6	N 51,57610; E 42,84182	СЗ 56°6'	52
6-7	N 51,57635; E 42,84131	СВ 53°42'	66
7-8	N 51,57680; E 42,84193	ЮВ 55°12'	46
8-1	N 51,57649; E 42,84237	СВ 54°54'	106

Условные обозначения:



Участок ЛПО



Ходовая линия
(пробная площадь)

Исполнитель работ по проведению лесопатологического обследования:

Ф.И.О. Белов А.А.

Подпись 

Дата составления документа 12.09.2018 Телефон: 8 (8452) 62-00-15

ВЫПИСКА ИЗ ГОСУДАРСТВЕННОГО ЛЕСНОГО РЕЕСТРА

на «31» августа 2018 г.

Орган государственной власти, осуществляющий ведение государственного лесного реестра на территории Саратовской области: **министерство природных ресурсов и экологии Саратовской области в лице первого заместителя министра - начальника управления лесного хозяйства Колдаева А.В.**

Правообладатель земель лесного фонда на территории Саратовской области: **министерство природных ресурсов и экологии Саратовской области** (согласно п. 11 Положения о министерстве природных ресурсов и экологии Саратовской области, утвержденного постановлением Правительства Саратовской области от 08 октября 2013 г. № 537-П «Вопросы министерства природных ресурсов и экологии Саратовской области» и п.п. 2 п.1 ст. 83 Лесного кодекса РФ)

Заявитель: Министерство природных ресурсов и экологии Саратовской области по (во исполнении пункта 1.7 протокола совещания Департамента лесного хозяйства по Приволжскому федеральному округу, ФБУ «Рослесозащита» №01-05/3678 от 27.12.2016)

Информация по запрашиваемому лесному участку:

Собственность: Российской Федерации

Категория земель: земли лесного фонда

ХАРАКТЕРИСТИКА ЛЕСНОГО УЧАСТКА

Адрес (местоположение) лесного участка: Романовский район

Лесничество Романовское

Участковое лесничество Иняевское

Общая площадь, га 1,0

Категория лесов Защитные

Категория защитности лесов **ценные леса:** леса, расположенные в пустынных, полупустынных, лесостепных, лесотундровых зонах, степях, горах

Возможный вид использования Заготовка древесины

Таксационная характеристика лесного участка:

№ квартала	№ выдела	Площадь, га	Состав	Возраст	Высота	Диаметр	Бонитет	Тип леса	ТУМ	Полнота	Запас, м3/га
76	ч9	1,0	Культуры 10с	60	16	16	3	сзлр	В1	0,9	230
по результатам обследования 2018 г											
76	ч9	1,0	Культуры 10с	83	21	23	2	сдтр	в2	0,5	190
Итого		1,0									

Наименование, местонахождение юридического лица /ФИО физического лица/ - **лесопользователя (арендатора) / Документы – договор аренды лесного участка отсутствуют.**

(договор аренды лесного участка, постоянное (бессрочное) пользование лесным участком, договор безвозмездного срочного пользования лесным участком, реквизиты договора, срок пользования)

Особые отметки: нет.

Приложение к акту лесопатологического обследования №007/20.

Первый заместитель министра-
начальник управления лесного
хозяйства

Колдаев А.В.

ФИО

31.08.18.

Дата

Подпись



МП

Карта-схема расположения и границы лесного участка

Саратовская область

(субъект Российской Федерации, муниципальное образование)

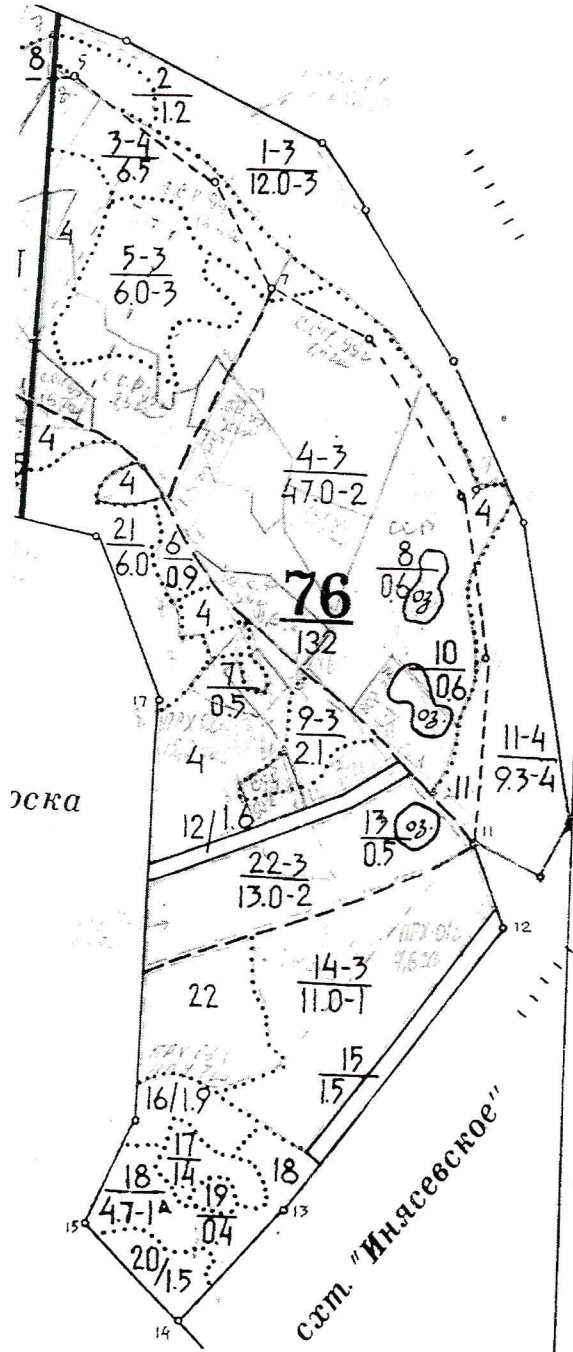
Лесничество (лесопарк) **Романовское**

(название)

Участковое лесничество **Инясевское**, квартал 76

(название)

Собственность - Российской Федерации;



Первый заместитель министра-начальник управления лесного хозяйства

Колдаев А.В.

ФИО




31 августа 2017 г. Подпись *Колдаев А.В.*

Дата

МП

УТВЕРЖДАЮ:

Первый заместитель министра –
начальник управления лесного хозяйства
министерства природных ресурсов и
экологии Саратовской области


Колдаев А.В.

« 03 » октября 20 18 г.

Акт

лесопатологического обследования № 008/20

лесных насаждений Романовское лесничества (лесопарка)

Саратовской области (субъект Российской Федерации)

Способ лесопатологического обследования: 1. Визуальный

2. Инструментальный

Место проведения:

Участковое лесничество	Урочище (дача)	Квартал (кварталы)	Выдел (выделы)	Площадь, га
1	2	3	4	5
Инясевское	–	76	14	2,5

Лесопатологическое обследование проведено на общей площади 2,5 га.

Поражено болезнями:

Вид болезни	Порода	Встречаемость (% поражённых деревьев)	Степень поражения лесного насаждения (слабая, средняя, сильная)
губка корневая	Сосна	70	сильная

2.3. Выборке подлежит 80 % деревьев,

в том числе:

ослабленных 0 % _____;

сильно ослабленных 20 % губка корневая;

усыхающих 20 % губка корневая;

свежего сухостоя 10 % деревьев,

в том числе:

свежего ветровала 0 %;

свежего бурелома 0 %;

старого ветровала 0 %,

в том числе:

старого бурелома 0 %;

старого сухостоя 30 %;

аварийных 0 %.

2.4. Полнота лесного насаждения после уборки деревьев, подлежащих рубке, составит 0,08.

Критическая полнота для данной категории лесных насаждений составляет 0,3.

ЗАКЛЮЧЕНИЕ.

С целью предотвращения негативных процессов или снижения ущерба от их воздействия назначено:

Участковое лесничество	Урочище (дача)	Квартал	Выдел	Площадь выдела, га	Вид мероприятия	Площадь мероприятия, га	Порода	Запас на выдел, м ³	Крайние сроки проведения
Инясевское	–	76	14	11,0	ССР	2,5	Сосна	1390	осень–зима 2018–2019

Ведомость перечета деревьев, назначенных в рубку, и абрис лесного участка прилагаются (приложения 2 и 3 к Акту).

Меры по обеспечению возобновления:
создание лесных культур лиственных пород.

Мероприятия, необходимые для предупреждения повреждения или поражения смежных насаждений:

Сведения для расчёта степени повреждения:

✓ год образования старого сухостоя _____;
основная причина повреждения древесины: губка корневая.

Дата проведения обследований июль 2018г.

Исполнитель работ по проведению лесопатологического обследования:

ФИО Белов А.А.

Подпись _____

* Раздел включается в акт, в случае проведения лесопатологического обследования инструментальным способом.

Приложение 1

к акту лесопатологического обследования

Ведомость лесных участков с выявленными несоответствиями таксационным описаниям

1	2	3	4	5	6	7	8	9	Таксационная характеристика										Заложено пробных площадей	
									10	11	12	13	14	15	16	17	18	19	20	21
Источник данных	Год проведения лесосурьейства	Номер квартала	Номер выдела	Площадь выдела, га	Целевое назначение лесов	Категория защитных лесов	Номер лесопатологического выдела	Площадь лесопатологического выдела, га	состав	порода	возраст, лет	средняя высота, м	средний диаметр, см	тип леса	тип условий местопрорастания	полнота	фонитет	запас, куб. м/га	количество, шт.	общая площадь, га
ТО	1995	76	14	11,0	Защитные	противо-эрозионные леса	-	-	10С	Сосна	45	16	18	Сдтр	В2	0,9	1	230	-	-
Ф	2018	76	14	2,5	Защитные	противо-эрозионные леса	-	-	10С	Сосна	67	25	23	Сдтр	В2	0,4	1	159	1	2,50
				Итого:	2,5															

Примечание:


ТО - таксационные описания

Ф - фактическая характеристика лесного насаждения

Исполнитель работ по проведению лесопатологического обследования:

Ф.И.О. Белов А.А.

Подпись



Приложение 1.1

к акту лесопатологического обследования
Результаты проведения лесопатологического обследования лесных насаждений за июнь 2018г.

Субъект Российской Федерации Саратовская область Лесничество (лесопарк) Романовское
 Учасковое лесничество Иняевское Урочище (лесная дача) -----

1	2	3	4	5	6	7	Таксационная характеристика										Распределение деревьев по категориям состояния, % от запаса										29	30	31	32	33	34							
							8	9	10	11	12	13	14	15	16	17	18	19	20	21	22	23	24	25	26	27							28	Признаки повреждения деревьев (код)	Доля поврежденных деревьев, %	Причина ослабления, повреждения	Подлежит рубке, %	Вид	Назначенные мероприятия
76	14	11,0	Защитные	142	1	2,5	10С	Сосна	67	25	23	СДТР	0,4	1	159	788	10	10	20	20	20	10	30	0	0	0	0	0	0	0	101, 103, 104, 114, 802	50	466	80	511	2,5			
Всего		11,0																																				Итого:	2,5

Показатели, не соответствующие таксационному описанию отмечаются «*».

Примечание:

Категория защитных лесов:
142 - противозорционные леса.

Признаки повреждения деревьев:

- 101 - усыхание <1/4 ветвей в кроне свежее;
- 103 - усыхание от 1/2 до 3/4 ветвей в кроне свежее;
- 104 - усыхание >3/4 ветвей в кроне свежее;
- 114 - усыхание >3/4 ветвей в кроне прошлых лет;
- 802 - наличие плодовых тел на корнях.

Причина ослабления, повреждения:

466 - губка корневая;

Назначенные мероприятия

511 - сплошная санитарная рубка;

Ф.И.О. Белов А.А.

Дата составления документа 18.09.2018

Подпись



Телефон: 8 (8452) 62-00-15

Ведомость перечёта деревьев назначенных в рубку.

ВРЕМЕННАЯ ПРОБНАЯ ПЛОЩАДЬ № _____

Субъект Российской Федерации Саратовская область.

Лесничество (лесопарк): Романовское,

Участковое лесничество: Инясевское.

Квартал 76, Выдел 14, Площадь 2,5 га.

Номер очага вредных организмов -----,

Размер пробной площади 2,5 га.

Таксационная характеристика:

тип леса Сдтр, состав 10С, возраст 67, бонитет I, полнота 0,4,
запас на га 159 м³.

Возобновление _____.

Время и причина ослабления насаждения: корневая губка.

Тип очага: эпизодический, хронический (подчеркнуть)

Фаза развития очага: начальная; нарастания численности;
собственно вспышка; кризис (подчеркнуть).

Состояние насаждения, намечаемые мероприятия:

насаждение – усыхающее, средняя категория состояния насаждения – 3,70;
сплошная санитарная рубка.

Исполнитель работ по проведению лесопатологического обследования:

ФИО: Белов А.А.

Подпись 

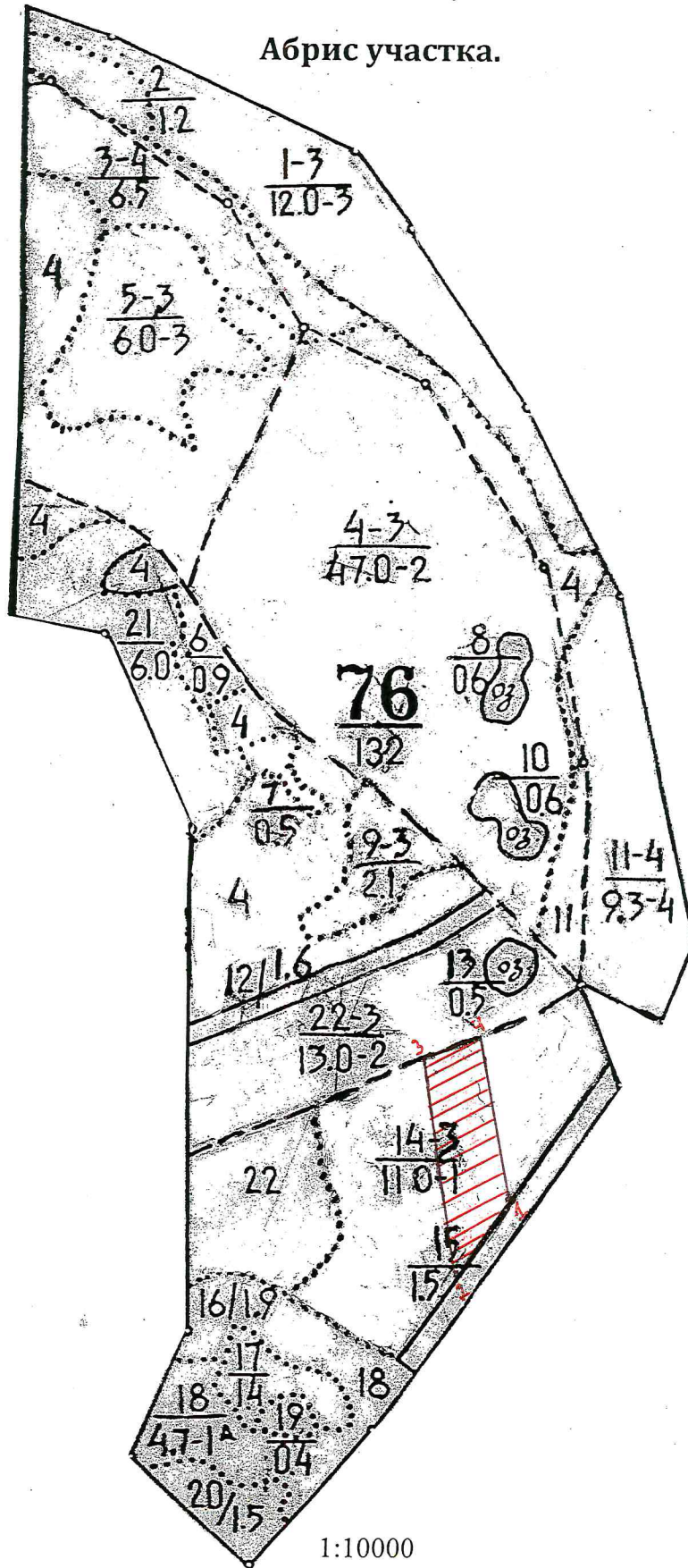
Дата составления документа 18.09.2018 Телефон: 8 (8452) 62-00-15

ВЕДОМОСТЬ ПЕРЕЧЁТА ДЕРЕВЬЕВ

Порода: Сосна

Ступени толщины, см	Количество деревьев по категориям состояния, шт.															Всего деревьев по ступеням толщины		
	I	II	III	IV		V		VI			ветровал, бурелом			аварийные деревья			шт.	в т.ч. подлежат рубке, %
				НЗ	З	НЗ	З	НЗ	З	О	НЗ	З	О	НЗ	З	О		
16																	0	0,0
20			46	48		19				77							190	24,1
24	37	34	56	53		29				83							292	28,0
28	26	29	37	35		22				48							197	18,0
32	16	16	19	21		9				28							109	9,8
36																	0	0,0
40 и более																	0	0,0
Итого, %	79, 10	79, 10	158, 20	157, 20	0	79, 10	0	0	0	236, 30	0	0	0	0	0	0	788	80

Абрис участка.



1:10000


№ выдела	Ленты (круговой площадки) перечёта				
	№ ленты (площадки)	длина, м	ширина, м	радиус, м	площадь, га
1	2	3	4	5	6
14 (1)	3	сплошной, не перечёт			2,50

Номера точек	Координаты	Румбы линий	Длина, м
1	2	3	4
1-2	N 51,57207; E 42,84527	ЮЗ 39°36`	117
2-3	N 51,57123; E 42,84426	СЗ 14°54`	323
3-4	N 51,57419; E 42,84344	СВ 77°0`	91
4-1	N 51,57438; E 42,84473	ЮВ 13°18`	260

Условные обозначения:



Участок ЛПО



Ходовая линия
(пробная площадь)

Исполнитель работ по проведению лесопатологического обследования:

Ф.И.О. Белов А.А.

Подпись

Дата составления документа 18.09.2018 Телефон: 8 (8452) 62-00-15

ВЫПИСКА ИЗ ГОСУДАРСТВЕННОГО ЛЕСНОГО РЕЕСТРА

на «31» августа 2018 г.

Орган государственной власти, осуществляющий ведение государственного лесного реестра на территории Саратовской области: **министерство природных ресурсов и экологии Саратовской области в лице первого заместителя министра - начальника управления лесного хозяйства Колдаева А.В.**

Правообладатель земель лесного фонда на территории Саратовской области: **министерство природных ресурсов и экологии Саратовской области** (согласно п. 11 Положения о министерстве природных ресурсов и экологии Саратовской области, утвержденного постановлением Правительства Саратовской области от 08 октября 2013 г. № 537-П «Вопросы министерства природных ресурсов и экологии Саратовской области» и п.п. 2 п.1 ст. 83 Лесного кодекса РФ)

Заявитель: Министерство природных ресурсов и экологии Саратовской области по (во исполнении пункта 1.7 протокола совещания Департамента лесного хозяйства по Приволжскому федеральному округу, ФБУ «Рослесозащита» №01-05/3678 от 27.12.2016)

Информация по запрашиваемому лесному участку:

Собственность: Российской Федерации

Категория земель: земли лесного фонда

ХАРАКТЕРИСТИКА ЛЕСНОГО УЧАСТКА

Адрес (местоположение) лесного участка: Романовский район

Лесничество	Романовское
Участковое лесничество	Инясевское
Общая площадь, га	2,5
Категория лесов	Защитные
Категория защитности лесов	ценные леса: леса, расположенные в пустынных, полупустынных, лесостепных, лесотундровых зонах, степях, горах
Возможный вид использования	Заготовка древесины

Таксационная характеристика лесного участка:

№ квартала	№ выдела	Площадь, га	Состав	Возраст	Высота	Диаметр	Бонитет	Тип леса	ТУМ	Полнота	Запас, м3/га
по материалам лесоустройства 1995 г											
76	ч14	2,50	Культуры 10с	45	16	18	1	сдтр	в2	0,9	230
по результатам обследования 2017 г											
76	ч14	2,5	Культуры 10с	67	25	23	1	сдтр	в2	0,4	190
Итого		2,5									

Наименование, местонахождение юридического лица /ФИО физического лица/ - **лесопользователя (арендатора) / Документы – договор аренды лесного участка отсутствуют.**

(договор аренды лесного участка, постоянное (бессрочное) пользование лесным участком, договор безвозмездного срочного пользования лесным участком, реквизиты договора, срок пользования)

Особые отметки: нет.

Приложение к акту лесопатологического обследования №008/20.

Первый заместитель министра-
начальник управления лесного
хозяйства

Колдаев А.В.

ФИО

Дата

МП

31.08.18 Подпись 



Карта-схема расположения и границы лесного участка Саратовская область

(субъект Российской Федерации, муниципальное образование)

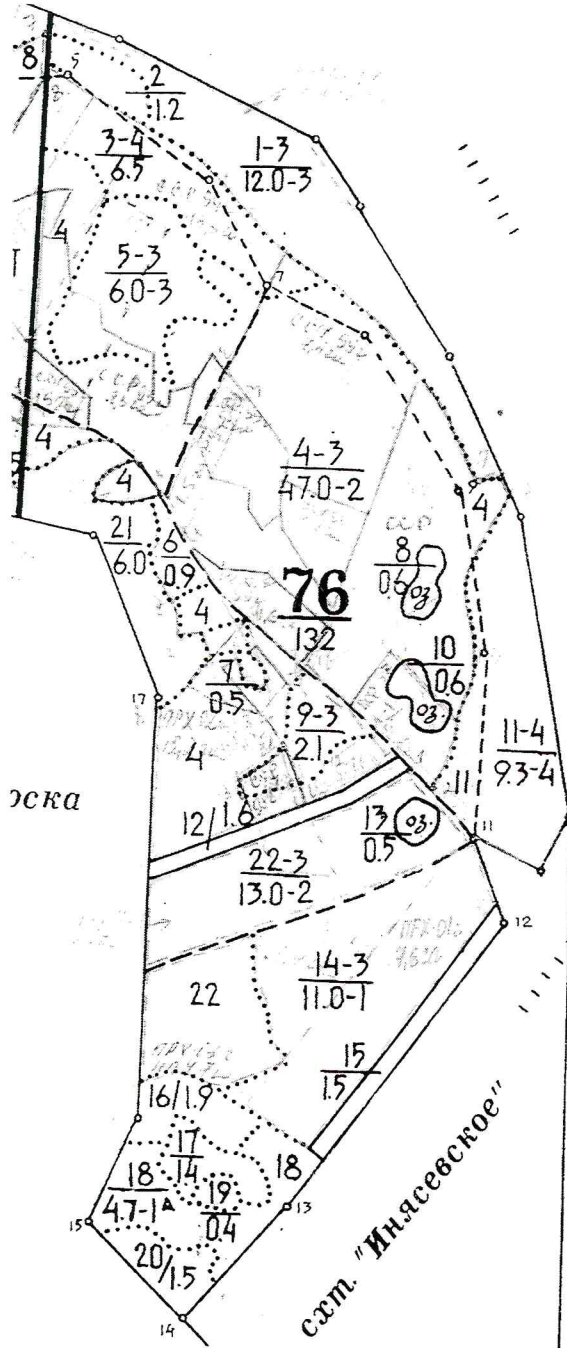
Лесничество (лесопарк) **Романовское**

(название)

Участковое лесничество **Инясевское**, квартал 76

(название)

Собственность - Российской Федерации;



Первый заместитель министра-
начальник управления лесного
хозяйства

Колдаев А.В.

ФИО

31.08.18 Подпись

Дата

