


УТВЕРЖДАЮ:

Первый заместитель министра –
начальник управления лесного хозяйства
министерства природных ресурсов
и экологии Саратовской области

 Колдаев А.В.

« 09 » ноября 20 17 г.

Акт
лесопатологического обследования № 001/20

лесных насаждений Романовского лесничества (лесопарка)

Саратовской области (субъект Российской Федерации)

Способ лесопатологического обследования: 1. Визуальный

2. Инструментальный

Место проведения

Участковое лесничество	Урочище (дача)	Квартал (кварталы)	Выдел (выделы)	Площадь, га
Романовское	-	17	17	17,0
Романовское	-	18	7	2,8
Романовское	-	22	11	2,8
итого				22,6
Б-Карайское	-	50	9	3,0
Б-Карайское	-	50	10	2,2
итого				5,2
Инясевское	-	75	4	9,4
Инясевское	-	75	8	5,0
Инясевское	-	75	10	23,0
Инясевское	-	76	14	11,0
Инясевское	-	76	4	2,0
Инясевское	-	76	22	13,0
Инясевское	-	76	21	6,0
Инясевское	-	76а	1	202,8
итого				300,0

Лесопатологическое обследование проведено на общей площади 300 га.

1. Визуальное лесопатологическое обследование

Наземное

Дистанционное

1.1. На площади 300 га фактическая таксационная характеристика лесного насаждения соответствует (не соответствует) таксационному описанию (нужное подчеркнуть). Причины несоответствия таксационное описание 1995 года

Список участков с выявленными несоответствиями приведён в приложении № 1 к настоящему Акту.

1.2. Лесные насаждения с нарушенной и утраченной устойчивостью выявлены на площади 63,4 га:

Участковое лесничество	Урочище (дача)	Площадь, га		Причина ослабления (гибели)
		с нарушенной устойчивостью	с утраченной устойчивостью	
Инясевское	-	9,4	0,0	Корневая губка
Инясевское	-	5,0	0,0	Корневая губка
Инясевское	-	23,0	0,0	Корневая губка
Инясевское	-	11,0	0,0	Корневая губка
Инясевское	-	2,0	0,0	Корневая губка
Инясевское	-	13,0	0,0	Корневая губка
Итого		63,4	0,0	

Состояние обследованных лесных насаждений приведено в приложениях 1.1-1.4 к Акту в зависимости от метода проведения ЛПО.

1.3. В обследованных лесных участках прогнозируется:

Прогноз	Площадь, га
Ослабление лесных насаждений	63,4
Усыхание лесных насаждений различной степени	0,0
Развитие очагов вредных организмов	0,0

1.4. Обнаружено загрязнение лесного участка отходами и выбросами: **промышленными**
бытовыми

Вид загрязнения	Размеры загрязнения			Объём, кубм	Площадь загрязнения, га
	длина, м	ширина, м	высота, м		
-	-	-	-	-	-
-	-	-	-	-	-

ЗАКЛЮЧЕНИЕ


Оценка текущего санитарного и лесопатологического состояния лесных насаждений, назначенные профилактические мероприятия по защите лесов, агитационные мероприятия:

В результате лесопатологического обследования насаждений выявлено: Санитарное состояние насаждений – ослабленные. В насаждениях присутствует свежий, старый сухостой и старый ветровал (5-я, 6-я и 8-я категории состояния)

Назначенные мероприятия:

Для обоснования и назначения санитарно-оздоровительных мероприятий по предупреждению распространения вредных организмов рекомендуется проведение лесопатологического обследования инструментальным способом в насаждениях с нарушением устойчивости на площади 31,0 га, визуальным способом – на площади 32,4 га.

Исполнитель работ по проведению лесопатологического обследования:

ФИО Гриева Е.Я. Подпись 

*Раздел включается в Акт, в случае проведения лесопатологического обследования визуальным способом.

Ф	2017	50	9	3,0	защит	в пустынных, полупустынных, лесостепных, лесотундровых зонах, степях, горах;	10С	С	82	21	24	СТР	А2	7	1	260	
ТО	1995	50	10	2,2	защит	Леса, расположенные в пустынных, полупустынных, лесостепных, лесотундровых зонах, степях, горах;	10С	С	40	10	14	СЗЛ	А1	7	3	90	
Ф	2017	50	10	2,2	защит	Леса, расположенные в пустынных, полупустынных, лесостепных, лесотундровых зонах, степях, горах;	10С	С	62	10	14	СЗЛ	А1	7	3	90	
ТО	1995	75	4	9,4	защит	Леса, расположенные в пустынных, полупустынных, лесостепных, лесотундровых зонах, степях, горах;	10С	С	70	22	26	СДТР	В2	8	1	320	
Ф	2017	75	4	9,4	защит	Леса, расположенные в пустынных, полупустынных, лесостепных, лесотундровых зонах, степях, горах;	10С	С	92	22	26	СДТР	В2	8	1	320	
ТО	1995	75	8	5,0	защит	Леса, расположенные в пустынных, полупустынных, лесостепных, лесотундровых зонах, степях, горах;	10С	С	60	20	22	СДТР	В2	9	1	320	
Ф	2017	75	8	5,0	защит	Леса, расположенные в пустынных, полупустынных, лесостепных, лесотундровых зонах, степях, горах;	10С	С	82	20	22	СДТР	В2	9	1	320	
ТО	1995	75	10	23,0	защит	Леса, расположенные в пустынных, полупустынных, лесостепных, лесотундровых зонах, степях, горах;	10С+В	С	45	17	18	СДТР	В2	8	1	220	
Ф	2017	75	10	23,0	защит	Леса, расположенные в пустынных, полупустынных, лесостепных, лесотундровых зонах, степях, горах;	10С+В	С	67	17	18	СДТР	В2	8	1	220	
ТО	1995	76	14	11,0	защит	Леса, расположенные в пустынных, полупустынных, лесостепных, лесотундровых зонах, степях, горах;	10С	С	45	16	18	СДТР	В2	9	1	230	
Ф	2017	76	14	11,0	защит	Леса, расположенные в пустынных, полупустынных, лесостепных, лесотундровых зонах, степях, горах;	10С	С	67	16	18	СДТР	В2	9	1	230	

ТО	1995	76	4	2,0	защит	в пустынях, полупустынях, лесостепных, лесотундровых зонах, степях, горах	Леса, расположенные в пустынях, полупустынях, лесостепных, лесотундровых зонах, степях, горах	10С	С	60	19	22	СДТР	В2	9	2	290		
Ф	2017	76	4	2,0	защит	Леса, расположенные в пустынях, полупустынях, лесостепных, лесотундровых зонах, степях, горах	Леса, расположенные в пустынях, полупустынях, лесостепных, лесотундровых зонах, степях, горах	10С	С	82	19	22	СДТР	В2	9	2	290		
ТО	1995	76	22	13,0	защит	Леса, расположенные в пустынях, полупустынях, лесостепных, лесотундровых зонах, степях, горах	Леса, расположенные в пустынях, полупустынях, лесостепных, лесотундровых зонах, степях, горах	10С	С	60	19	22	СДТР	В2	9	2	290		
Ф	2017	76	22	13,0	защит	Леса, расположенные в пустынях, полупустынях, лесостепных, лесотундровых зонах, степях, горах	Леса, расположенные в пустынях, полупустынях, лесостепных, лесотундровых зонах, степях, горах	10С	С	82	19	22	СДТР	В2	9	2	290		
ТО	1995	76	21	6,0	защит	Леса, расположенные в пустынях, полупустынях, лесостепных, лесотундровых зонах, степях, горах	Леса, расположенные в пустынях, полупустынях, лесостепных, лесотундровых зонах, степях, горах	10Дпв+Ос+Олч	Д	50	12	20	Дклт	Д1П	5	4	80		
Ф	2017	76	21	6,0	защит	Леса, расположенные в пустынях, полупустынях, лесостепных, лесотундровых зонах, степях, горах	Леса, расположенные в пустынях, полупустынях, лесостепных, лесотундровых зонах, степях, горах	10Дпв+Ос+Олч	Д	72	12	20	Дклт	Д1П	5	4	80		

Примечание:

ТО – таксационные описания

Ф - фактическая характеристика лесного насаждения

Исполнитель работ по проведению лесопатологического обследования:

ФИО Гриева Е.Я.

Подпись



Результаты проведения лесопатологического обследования лесных насаждений за сентябрь 2017 г.

Субъект Российской Федерации Саратовская область Лесничество (лесопарк) Романовское
Участковое лесничество Б-Карайское Урочище (лесная дача) _____

Номер квартала	Номер выдела	Площадь выдела, га	Целевое назначение лесов	Категория защитных лесов	Номер лесопатологического выдела	Площадь лесопатологического выдела, га	Таксационная характеристика лесного насаждения										Число деревьев на пробе, шт.	Распределение деревьев по категориям состояния, % от запаса										Признаки поврежденных деревьев	Доля поврежденных деревьев, %	Причина ослабления, повреждения	Подлежит рубке, %	Назначенные мероприятия										
							состав	порода	возраст	средняя высота, м	средний диаметр, см	тип леса	полнота	бонитет	запас, куб. м/га	без признаков ослабления		ослабленные	сильно ослабленные	усыхающие	свежий сухостой	старый сухостой	свежий ветровал	старый ветровал	свежий бурелом	старый бурелом	аварийные деревья					29	30	31	32	33	34	вид	площадь, га			
50	9	3,0	защ	143	1	3,0	10с	С	82	21	24	Стр	7	1	260	110	65	20	5	3	2	0	0	0	0	0	0	0	160	28	466	10	-	-	-	-	-	-				
50	10	2,2	защ	143	1	2,2	10с	С	62	10	14	Сзлп	7	1	90	135	72	13	5	4	1	0	0	0	0	0	0	160	22	466	10	-	-	-	-	-	-	-				

Показатели, не соответствующие таксационному описанию, отмечаются «*»

Примечание:

Категория защитных лесов:

| 43- Леса, расположенные в пустынных, полупустынных, лесостепных, лесотундровых зонах, степях, горах

Причина ослабления, повреждения:

| 66-корневая губка

Признаки повреждения деревьев:

| 60-ажурность кроны

| 01 -усыхание <1/4 ветвей в кроне свежее


| 11 -усыхание <1/4 ветвей в кроне прошлых лет

Назначенные мероприятия (вид)

Исполнитель работ по проведению лесопатологического обследования:

РЮ Гриева Е.Я.

Подпись



Дата составления документа 26.10.2017 Телефон (8-845-44)4-15-78

Приложение № 1.1
к Акту лесопатологического обследования

Результаты проведения лесопатологического обследования лесных насаждений за сентябрь 2017 г.

Субъект Российской Федерации Сараговская область
Участковое лесничество Иняевское

Лесничество (лесопарк) Романовское
Урочище (лесная дача) _____

Номер квартала	Номер выдела	Площадь выдела, га	Целевое назначение лесов	Категория защитных лесов	Номер лесопатологического выдела	Площадь лесопатологического выдела, га	Таксационная характеристика лесного насаждения										Число деревьев на пробе, шт.	без признаков ослабления	Распределение деревьев по категориям состояния, % от запаса										Признаки повреждения деревьев	Доля повреждённых деревьев, %	Причина ослабления, повреждения	Подлежит рубке, %	Назначенные мероприятия		
							состав	порода	возраст	средняя высота, м	средний диаметр, см	тип леса	полнота	бонитет	запас, куб. м/га	ослабленные			сильно ослабленные	усыхающие	свежий сухостой	старый сухостой	свежий ветровал	старый ветровал	свежий бурелом	старый бурелом	аварийные деревья	вид					площадь, га		
1	2	3	4	5	6	7	8	9	10	11	12	13	14	15	16	17	18	19	20	21	22	23	24	25	26	27	28	29	30	31	32	33	34		
75	8	29,0	защ	143	1	5,0	10с	С	82	20	22	слтр	9	1	320	120	60	15	10	8	3	4	0	0	0	0	0	160,111	33	466	25	370	5,0		
75	4	9,4	защ	143	1	9,4	10с	С	92	22	26	слтр	8	1	320	130	61	17	8	9	5	3	0	0	0	0	0	160,111	34	466	25	371	9,4		
75	10	23,0	защ	143	1	23,0	10с+В	С	67	17	18	слтр	8	1	220	143	70	15	5	5	2	3	0	0	0	0	0	160,101	25	466	15	371	23,0		
76	14	11,0	защ	143	1	11,0	10с	С	67	16	18	слтр	9	1	230	107	30	40	10	5	5	10	0	0	0	0	0	160,101,111	55	466	30	370	11,0		

76	4	47,0	защ	143	1	2,0	10с	С	82	19	22	слтр	9	2	290	120	45	30	12	7	5	6	0	0	0	0	0	0	0	160,101,111	49	466	30	370	2,0
76	22	13,0	защ	143	1	13,0	10с	С	82	19	22	слтр	9	2	290	132	35	40	5	5	5	10	0	0	0	0	0	0	0	160,101,111	50	466	30	370	13,0
76	21	6,0	защ	143	1	6,0	10Древ-О ст-Орн	Д	72	12	20	Дклт	5	4	80	0	90	10	0	0	0	0	0	0	0	0	0	0	-	0	630	0	-	-	-
76а	1	202, 8	защ	143	1	202, 8	5С1Т1В2 Яз1Ам	С	17	13	12	Дклт	8	3	15	0	90	10	0	0	0	0	0	0	0	0	0	0	-	0	630	0	-	-	-
63,4																																			

Показатели, не соответствующие таксационному описанию, отмечаются «*»

Примечание:

Категория защитных лесов:

143- Леса, расположенные в пустынных, полупустынных, лесостепных, лесотундровых зонах, степях, горах

Причина ослабления, повреждения:

466-корневая губка

530-внутривидовая конкуренция

Признаки повреждения деревьев:

160-ажурность кроны

101-усыхание<1/4ветвей в кроне свежее

111-усыхание<1/4 ветвей в кроне прошлых лет

Назначенные мероприятия (вид)

370 – проведение инструментального ЛПО

371 – проведение ЛПО визуальным способом

Исполнитель работ по проведению лесопатологического обследования:

ФИО Гриева Е.Я.

Подпись



Дата составления документа 26.10.2014 Телефон (8-845-44)4-15-78

Показатели, не соответствующие таксационному описанию, отмечаются «*»

Примечание:

Категория защитных лесов:

143- Леса, расположенные в пустынных, полупустынных, лесостепных, лесотундровых зонах, степях, горах

Причина ослабления, повреждения:

530-внутривидовая конкуренция

Исполнитель работ по проведению лесопатологического обследования:

ФИО Гриева Е.Я.

Подпись



Дата составления документа 26.10.2018 Телефон (8-845-44)4-15-78

ВЫПИСКА ИЗ ГОСУДАРСТВЕННОГО ЛЕСНОГО РЕЕСТРА

на «27» исентбры 2017г.

Орган государственной власти, осуществляющий ведение государственного лесного реестра на территории Саратовской области: **министерство природных ресурсов и экологии Саратовской области в лице первого заместителя министра - начальника управления лесного хозяйства Колдаева А.В.**

Правообладатель земель лесного фонда на территории Саратовской области: **министерство природных ресурсов и экологии Саратовской области** (согласно п. 11 Положения о министерстве природных ресурсов и экологии Саратовской области, утвержденного постановлением Правительства Саратовской области от 08 октября 2013 г. № 537-П «Вопросы министерства природных ресурсов и экологии Саратовской области» и п.п. 2 п.1 ст. 83 Лесного кодекса РФ)

Заявитель: Министерство природных ресурсов и экологии Саратовской области по (во исполнении пункта 1.7 протокола совещания Департамента лесного хозяйства по Приволжскому федеральному округу, ФБУ «Рослесозащита» №01-05/3678 от 27.12.2016)

Информация по запрашиваемому лесному участку:

Собственность: Российской Федерации

Категория земель: земли лесного фонда

ХАРАКТЕРИСТИКА ЛЕСНОГО УЧАСТКА

Адрес (местоположение) лесного участка: Романовский район

Лесничество	Романовское
Участковое лесничество	Романовское
Общая площадь, га	22,6
Категория лесов	Защитные
Категория защитности лесов	ценные леса: леса, расположенные в пустынных, полупустынных, лесостепных, лесотундровых зонах, степях
Возможный вид использования	Заготовка древесины

Таксационная характеристика лесного участка (по материалам лесоустройства 1995 г.):

№ квартала	№ выдела	Площадь, га	Состав	Возраст	Высота	Диаметр	Бонитет	Тип леса	ТУМ	Полнота	Запас, м3/га
17	17	17	10дпв+Лп	45	18	20	2	дкл	д2_3п	0,7	180
18	7	2,8	4дпв4кло2лп	15	5	6	2	дкл	д2_3п	0,6	60
22	11	2,8	8в2ос+олч+ивд	40	15	18	3	дежк	д3п	0,4	40
Итого		22,6									

Наименование, местонахождение юридического лица /ФИО физического лица/ - **лесопользователя (арендатора) / Документы – договор аренды лесного участка отсутствует**

(договор аренды лесного участка, постоянное (бессрочное) пользование лесным участком, договор безвозмездного срочного пользования лесным участком, реквизиты договора, срок пользования)

Информация по запрашиваемому лесному участку:

Собственность: Российской Федерации

Категория земель: земли лесного фонда

ХАРАКТЕРИСТИКА ЛЕСНОГО УЧАСТКА

Адрес (местоположение) лесного участка: Романовский район

Лесничество	Романовское
Участковое лесничество	Инясевское
Общая площадь, га	272,2
Категория лесов	Защитные
Категория защитности лесов	леса, выполняющие функции защиты природных и иных объектов: защитные полосы лесов, расположенные вдоль железнодорожных путей общего пользования, федеральных автомобильных дорог общего пользования, автомобильных дорог общего пользования, находящихся в собственности субъектов Российской Федерации, кв.76а ценные леса: леса, расположенные в пустынных, полупустынных, лесостепных, лесотундровых зонах, степях, горах, кв.75,76
Возможный вид использования	Заготовка древесины

Таксационная характеристика лесного участка:

№ квартала	№ выдела	Площадь, га	Состав	Возраст	Высота	Диаметр	Бонитет	Тип леса	ТУМ	Полнота	Запас, м3/га
по материалам лесоустройства 1995 г											
75	4	9,4	10с	70	22	26	1	сдтр	в2	0,8	320
75	ч8	5,0	10с	60	20	22	1	сдтр	в2	0,9	320
75	10	23,0	10с	45	17	18	1	сдтр	в2	0,8	220
76	ч4	2,0	10с	60	19	22	2	сдтр	в2	0,9	290
76	14	11,0	10с	45	16	18	1	сдтр	в2	0,9	230
76	21	6,0	10дпн	50	12	20	4	дклт	д1п	0,5	80
76	22	13,0	10с	60	19	22	2	сдтр	в2	0,9	290
акт приемки лесного участка											
76а	ч1	202,8	10С	9	3	6	1			0,9	2
Итого		272,2									

Наименование, местонахождение юридического лица /ФИО физического лица/ - лесопользователя (арендатора) / Документы – договор аренды лесного участка ПАО «Газпром», договор №46/Л от 07.10.2011, площадь 0,0065 га. Номера учетной записи в ГЛР: 02-2011-10; 03-2011-10; 04-2011-10; 05-2011-10; 06-2011-10; 07-2011-10; 08-2011-10; 09-2011-10; 10-2011-10; 11-2011-10; 12-2011-10; 13-2011-10; 14-2011-10. Адрес: Романовское л-во, Инясевское уч.л-во, кв.76А; кв.94 выд.7; кв.104 выд.8, 23; кв.106, выд.4

(договор аренды лесного участка, постоянное (бессрочное) пользование лесным участком, договор безвозмездного срочного пользования лесным участком, реквизиты договора, срок пользования)

Информация по запрашиваемому лесному участку:

Собственность: Российской Федерации

Категория земель: земли лесного фонда

ХАРАКТЕРИСТИКА ЛЕСНОГО УЧАСТКА

Адрес (местоположение) лесного участка: Романовский район

Лесничество Романовское

Участковое лесничество	Больше-Карайское
Общая площадь, га	5,2
Категория лесов	Защитные
Категория защитности лесов	ценные леса: леса, расположенные в пустынных, полупустынных, лесостепных, лесотундровых зонах, степях
Возможный вид использования	Заготовка древесины

Таксационная характеристика лесного участка (по материалам лесоустройства 1995 г.):

№ квартала	№ выдела	Площадь, га	Состав	Возраст	Высота	Диаметр	Бонитет	Тип леса	ТУМ	Полнота	Запас, м3/га
50	9	3,0	10с	60	21	24	1	стр	а2	0,7	260
50	10	2,2	10с	40	10	14	3	сзлл	а1	0,7	90
Итого		5,2									

Наименование, местонахождение юридического лица /ФИО физического лица/ - лесопользователя (арендатора) / Документы – договор аренды лесного участка ООО «Райский уголок», договор №160/О от 30.05.2014, площадь 755,0 га. Номера учетной записи в ГЛР: 19-2014-04, 20-2014-04, 18-2014-04; 17-2014-04. Адрес: Романовское л-во, Романовское уч.л-во, кв.30, выд.1-14, 16-17, Иняевское уч.л-во, кв.38, выд. 1-28, кв.39, выд. 1-14, кв.42, выд. 1-28; Большекарайское уч.л-во, кв.50, выд. 1-26, кв.55, выд. 1-33.

(договор аренды лесного участка, постоянное (бессрочное) пользование лесным участком, договор безвозмездного срочного пользования лесным участком, реквизиты договора, срок пользования)

Особые отметки: нет. Акт лесопатологического обследования №001/20.

Первый заместитель министра-
начальник управления лесного
хозяйства

Колдаев А.В.

ФИО

04.11.2017 Подпись

Дата



Карта-схема расположения и границы лесного участка

Саратовская область

(субъект Российской Федерации, муниципальное образование)

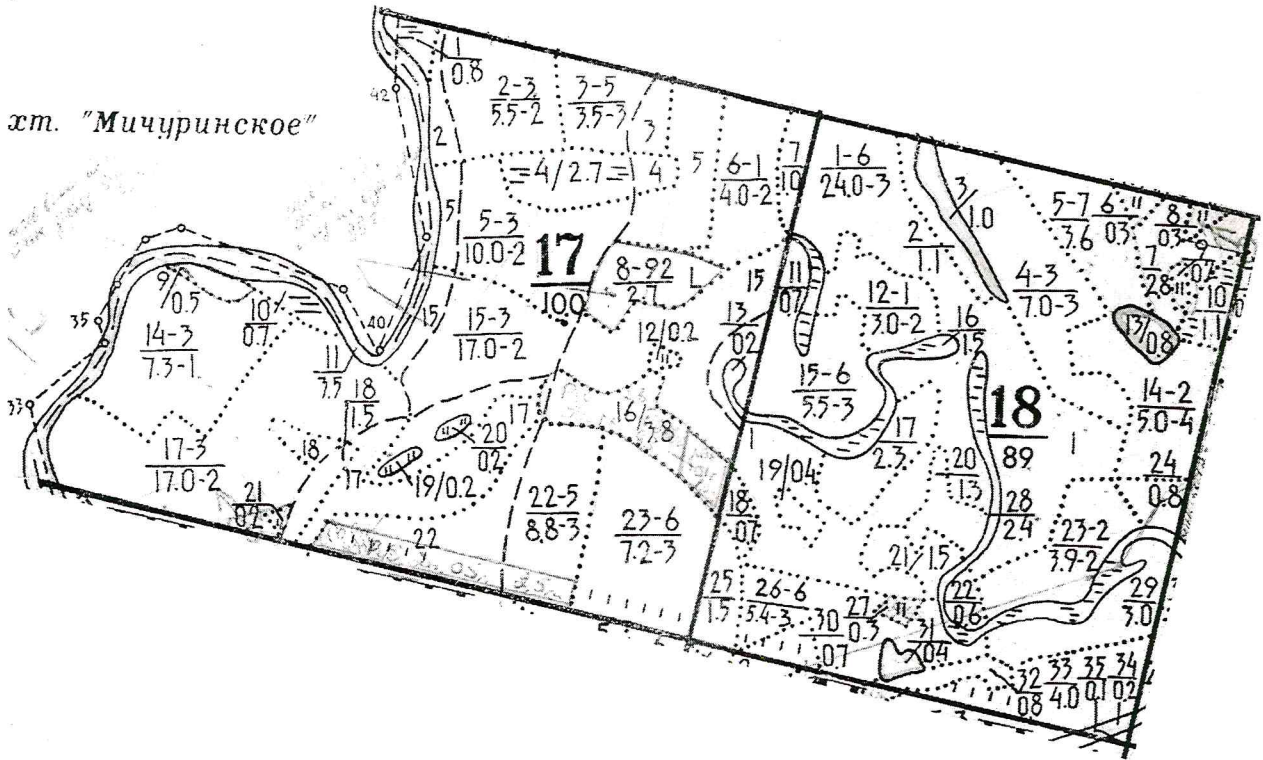
Лесничество (лесопарк) Романовское

(название)

Участковое лесничество Романовское, квартала 17,18

(название)

Собственность - Российской Федерации;



Первый заместитель министра-
начальник управления лесного
хозяйства

Колдаев А.В.

ФИО

07.11.2017 Подпись

Дата



Карта-схема расположения и границы лесного участка

Саратовская область

(субъект Российской Федерации, муниципальное образование)

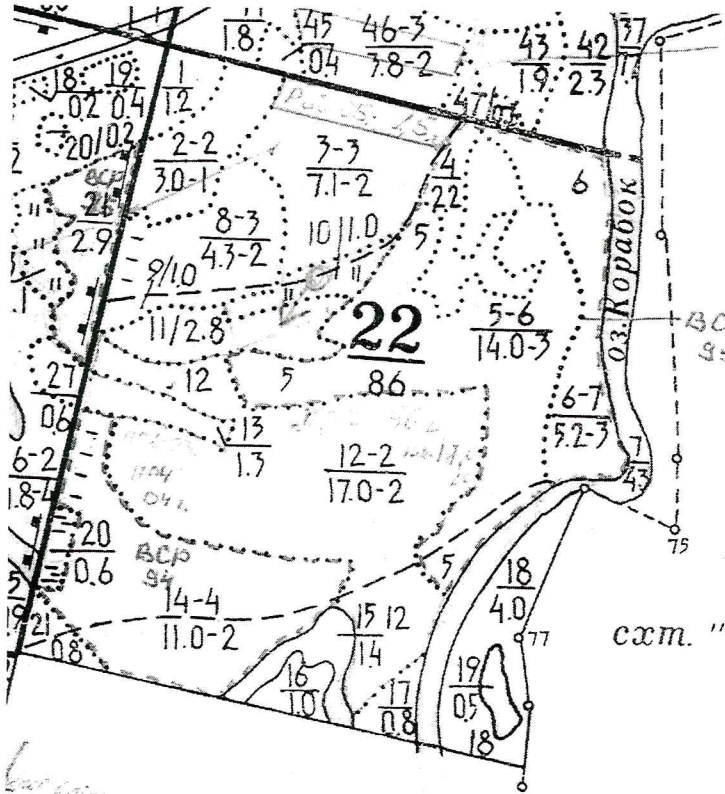
Лесничество (лесопарк) **Романовское**

(название)

Участковое лесничество **Романовское**, квартал 22

(название)

Собственность - Российской Федерации;



Первый заместитель министра-
начальник управления лесного
хозяйства

Колдаев А.В.

ФИО

04.11.2017 Подпись

Дата



Карта-схема расположения и границы лесного участка

Саратовская область

(субъект Российской Федерации, муниципальное образование)

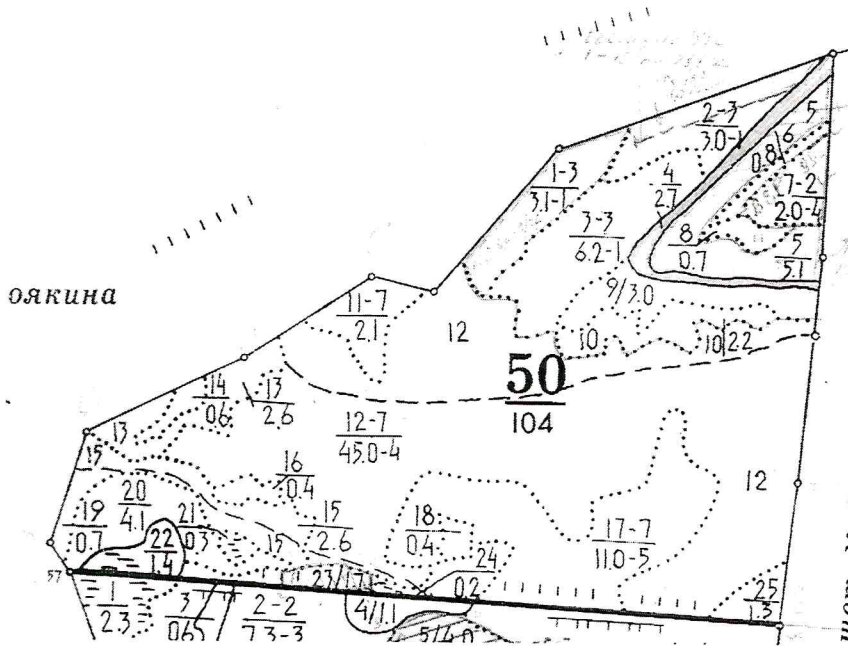
Лесничество (лесопарк) Романовское

(название)

Участковое лесничество Больше-Карайское, квартал 50

(название)

Собственность - Российской Федерации;



Первый заместитель министра-
начальник управления лесного
хозяйства

Колдаев А.В.

ФИО

04.11.2017 Подпись

Дата



Карта-схема расположения и границы лесного участка

Саратовская область

(субъект Российской Федерации, муниципальное образование)

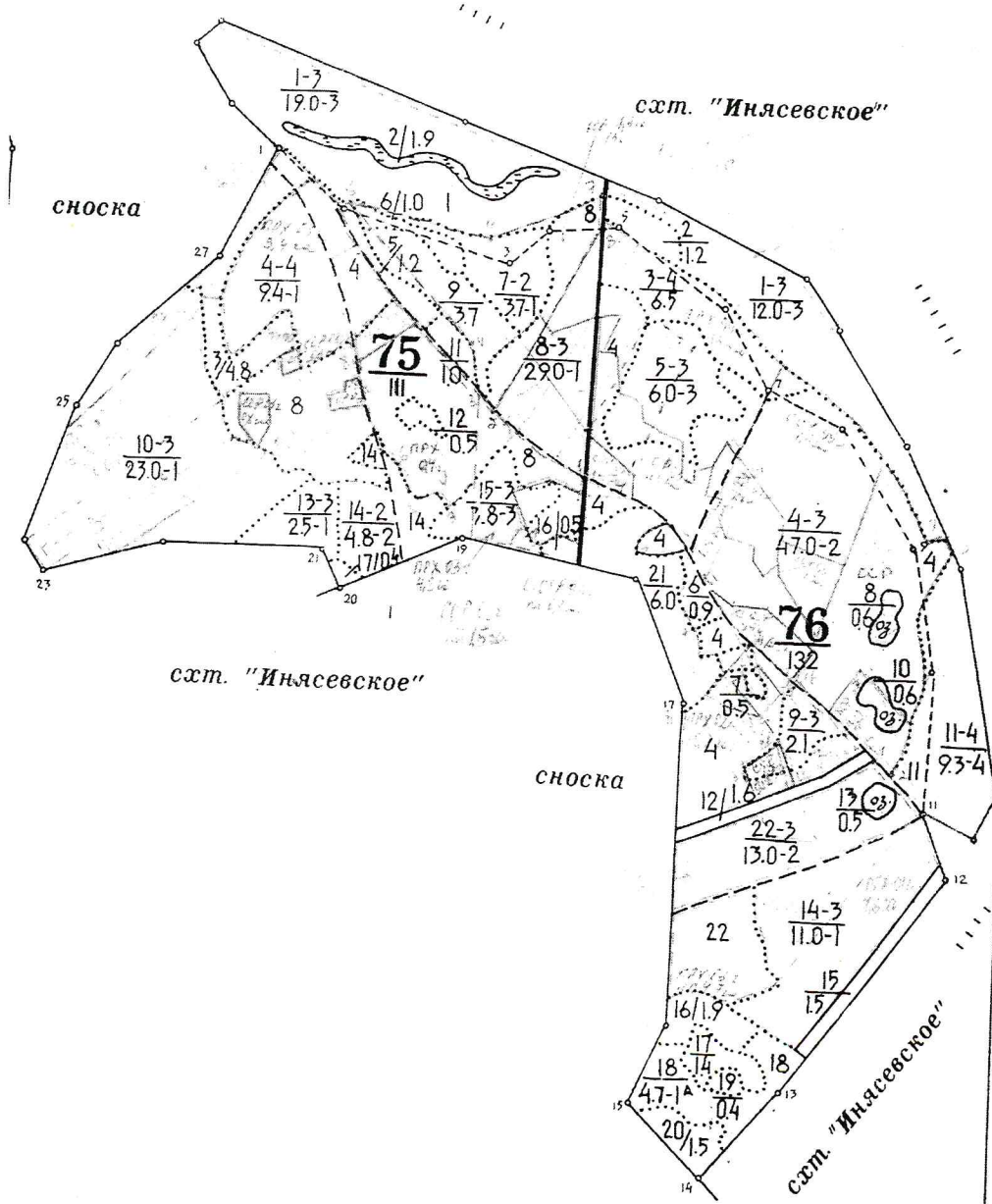
Лесничество (лесопарк) **Романовское**

(название)

Участковое лесничество **Инясевское**, квартала 75,76

(название)

Собственность - Российской Федерации;



Первый заместитель министра-начальник управления лесного хозяйства

Колдаев А.В.

ФИО

04.11.2017

Дата

Подпись



Карта-схема расположения и границы лесного участка

Саратовская область

(субъект Российской Федерации, муниципальное образование)

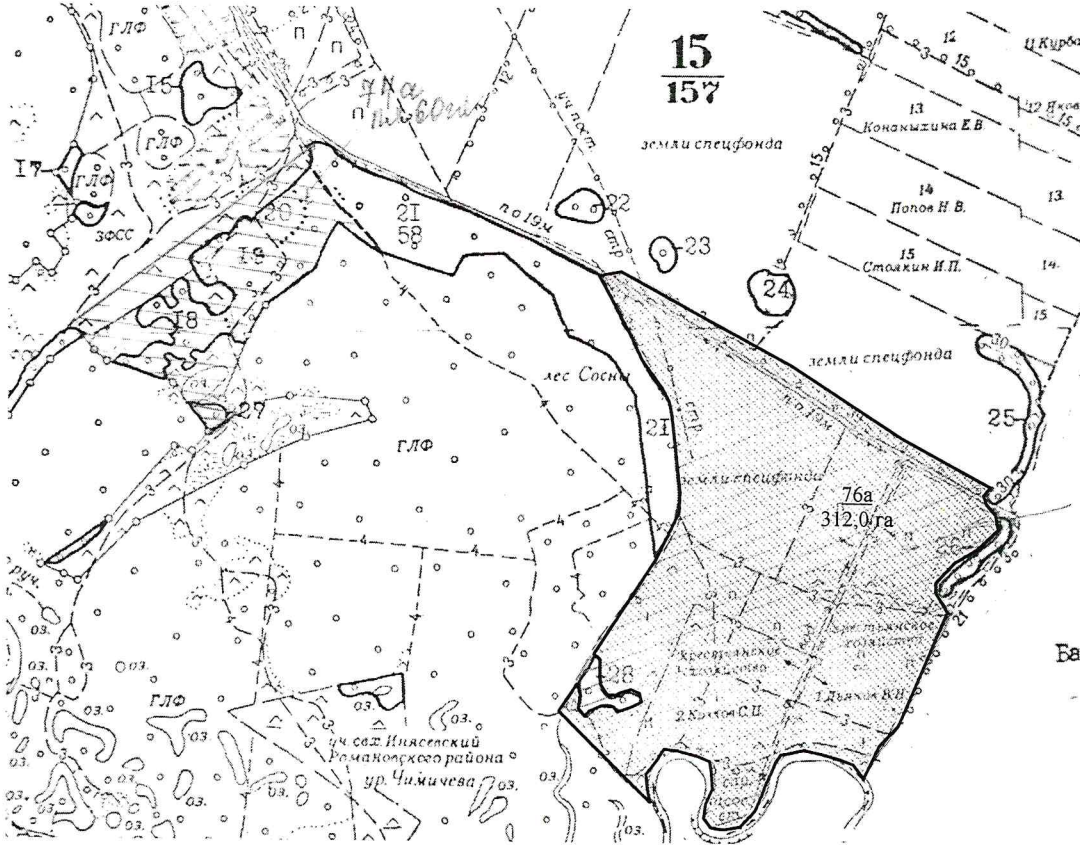
Лесничество (лесопарк) **Романовское**

(название)

Участковое лесничество **Иняевское**, квартал 76а

(название)

Собственность - Российской Федерации;



Первый заместитель министра-
начальник управления лесного
хозяйства

Колдаев А.В.

ФИО

04.11.2017 Подпись

Дата

