

УТВЕРЖДАЮ:

Первый заместитель министра –
начальник управления лесного хозяйства
министерства природных ресурсов и
экологии Саратовской области


_____ Колдаев А.В.

« 03 » августа 20 18 г.

Акт
лесопатологического обследования № 003/21

лесных насаждений Саратовского лесничества (лесопарка)

Саратовской области (субъект Российской Федерации)

Способ лесопатологического обследования: 1. Визуальный

2. Инструментальный

Место проведения:

Участковое лесничество	Урочище (дача)	Квартал (кварталы)	Выдел (выделы)	Площадь, га
1	2	3	4	5
Синеньское	–	5	5	4,0
Синеньское	–	5	25	17,0

Лесопатологическое обследование проведено на общей площади 21,0 га.

1. Визуальное лесопатологическое обследование.*

Наземное

Дистанционное

1.1. На площади 21,0 га фактическая таксационная характеристика лесного насаждения соответствует (не соответствует) таксационному описанию (нужное подчеркнуть). Причины несоответствия: таксационное описание 1993 года.

Список участков с выявленными несоответствиями приведён в приложении 1 к настоящему Акту.

1.2. Лесные насаждения с нарушенной и утраченной устойчивостью выявлены на площади 21,0га:

Участковое лесничество	Урочище (дача)	Площадь, га		Причина ослабления (гибели)
		с нарушенной устойчивостью	с утраченной устойчивостью	
1	2	3	4	5
Синеньское	—	21,0	0,0	неблагоприятные условия произрастания
Итого:		21,0	0,0	

Состояние обследованных лесных насаждений приведено в приложениях 1.1–1.4 к Акту в зависимости от метода проведения ЛПО.

1.3. В обследованных лесных участках прогнозируется:

Прогноз	Площадь, га
Ослабление лесных насаждений	21,0
Усыхание лесных насаждений различной степени	0,0
Развитие очагов вредных организмов	0,0

1.4. Обнаружено загрязнение лесного участка отходами и выбросами:

промышленными

бытовыми

Вид загрязнения	Размеры загрязнения			Объём, м ³	Площадь загрязнения, га
	длина, м	ширина, м	высота, м		
—	—	—	—	—	—
—	—	—	—	—	—
—	—	—	—	—	—

ЗАКЛЮЧЕНИЕ

Оценка текущего санитарного и лесопатологического состояния лесных насаждений, назначенные профилактические мероприятия по защите лесов, агитационные мероприятия:

В результате лесопатологического обследования насаждений выявлено:

- насаждения ослабленные, средняя категория состояния – 1,52.

Рекомендуемые мероприятия:

- проведение ЛПО визуальным способом наземным методом в 2019 году (21,0 га).

Основной причиной ослабления (гибели):

- 810 - неблагоприятные условия произрастания.

Абрис участков приведены в приложении 3 к акту лесопатологического обследования.

Исполнитель работ по проведению лесопатологического обследования:

Ф.И.О. Белов А.А.

Подпись 

* Раздел включается в акт, в случае проведения лесопатологического обследования визуальным способом.

Приложение 1
к акту лесопатологического обследования
Ведомость лесных участков с выявленными несоответствиями таксационным описаниям

1	2	3	4	5	6	7	8	9	Таксационная характеристика										Заложено пробных площадей	
									11	12	13	14	15	16	17	18	19	20	21	
Источник данных	Год проведения лесосурейства	Номер квартала	Номер выдела	Площадь выдела, га	Целевое назначение лесов	Категория защитных лесов	Номер лесопатологического выдела	Площадь лесопатологического выдела, га	состав	порода	возраст, лет	средняя высота, м	средний диаметр, см	тип леса	тип условий местопрорастания	полнота	бонитет	запас, куб. м/га	количество, шт.	общая площадь, га
ТО	1993	5	5	8,0	Защитные	противо-эрозионные	-	-	4С3Д3ОС	С	40	3	2	Сзлр	В1	0,5	1	50	-	-
Ф	2018	5	5	4,0	Защитные	противо-эрозионные	-	-	4С3Д3ОС	С	65	3	2	Сзлр	В1	0,5	1	50	-	-
ТО	1993	5	25	17,0	Защитные	противо-эрозионные	-	-	3С5Д1ОС1Б	С	14	3	2	Дузм	С1	0,5	3	10	-	-
Ф	2018	5	25	17,0	Защитные	противо-эрозионные	-	-	3С5Д1ОС1Б	С	39	3	2	Дузм	С1	0,5	3	10	-	-
				Итого:	21,0															

ТО - таксационные описания

Ф - фактическая характеристика лесного насаждения

Исполнитель работ по проведению лесопатологического обследования:

Ф.И.О. Белов А.А.

Подпись



Приложение 1.1
к акту лесопатологического обследования
Результаты проведения лесопатологического обследования лесных насаждений за май 2018г.

Субъект Российской Федерации Саратовская область
Участковое лесничество Синеньское

Лесничество (лесопарк) Саратовское
Урочище (лесная дача) -----

1	2	3	4	5	6	7	Таксационная характеристика										17	Распределение деревьев по категории состояния, % от запаса										29	30	31	32	33	34	
							8	9	10	11	12	13	14	15	16	18		19	20	21	22	23	24	25	26	27	28							29
5	5	8,0	Защищенные	142	1	4,0	4С3Д3ОС	С	65	3	2	Сэлр		0,5	1	50	100	без признаков ослабления	ослабленные	ослабно ослабленные	усыхающие	свежий сухостой	старый сухостой	свежий ветровал	старый ветровал	свежий бурелом	старый бурелом	аварийные дубовья	111,	50	810	0	371	4,0
								Д	65	-	-	-	112,					40																
								ОС	-	-	-	-	114					0																
1	2	3	4	5	6	7	8	9	10	11	12	13	14	15	16	17	18	19	20	21	22	23	24	25	26	27	28	29	30	31	32	33	34	
Номер квартала	Номер выдела	Площадь выдела, га	Целевое назначение лесов	Категория защитных лесов (код)	Номер лесопатологического выдела	Площадь лесопатологического выдела, га	состав	порода	возраст, лет*	средняя высота, м	средний диаметр, см	тип леса	плотота	тонитет	запас, куб. м/га	Число деревьев на пробе, шт.	без признаков ослабления	ослабленные	ослабно ослабленные	усыхающие	свежий сухостой	старый сухостой	свежий ветровал	старый ветровал	свежий бурелом	старый бурелом	аварийные дубовья	Признаки повреждения деревьев (код)	Доля поврежденных деревьев, %	Причина ослабления, повреждение	Поджегит руке, %	Вид	Названные мероприятия	

продолжение приложения 1.1

1	2	3	4	5	6	7	8	9	10	11	12	13	14	15	16	17	18	19	20	21	22	23	24	25	26	27	28	29	30	31	32	33	34
5	25	17,0	Защит- ные	142	-	-	ЗС5Д1ОС1Б	С Д ОС Б	39	3 - - -	2 - - -	Дузм	0,5	3	30	100 70 10 6	45 60 100 100	30 30 0 0	20 10 0 0	0 0 0 0	0 0 0 0	5 0 0 0	0 0 0 0	0 0 0 0	0 0 0 0	0 0 0 0	0 0 0 0	50 40 0 0	810	5 0 0 0	371	17,0	
Всего		25,0																													Итого:		21,0
проведение ЛПО визуальным способом наземным методом																												371	21,0				

Показатели, не соответствующие таксационному описанию отмечаются «*».

Примечание:

Категория защитных лесов:

142 - противорозионные леса;

Признаки повреждения деревьев:

111 - усыхание <1/4 ветвей в кроне прошлых лет;

112 - усыхание от 1/4 до 1/2 ветвей в кроне прошлых лет;

114 - усыхание >3/4 ветвей в кроне прошлых лет.

Причина ослабления, повреждения:

810 - неблагоприятные условия произрастания.

Исполнитель работ по проведению лесопатологического обследования:

Ф.И.О. Белов А.А.

Подпись 

Дата составления документа 23.07.2018

Телефон: 8 (8452) 62-00-15

ВЫПИСКА ИЗ ГОСУДАРСТВЕННОГО ЛЕСНОГО РЕЕСТРА

на «31» июля 2018г.

Орган государственной власти, осуществляющий ведение государственного лесного реестра на территории Саратовской области: **министерство природных ресурсов и экологии Саратовской области в лице первого заместителя министра - начальника управления лесного хозяйства Колдаева А.В.**

Правообладатель земель лесного фонда на территории Саратовской области: **министерство природных ресурсов и экологии Саратовской области** (согласно п. 11 Положения о министерстве природных ресурсов и экологии Саратовской области, утвержденного постановлением Правительства Саратовской области от 08 октября 2013 г. № 537-П «Вопросы министерства природных ресурсов и экологии Саратовской области» и п.п. 2 п.1 ст. 83 Лесного кодекса РФ)

Заявитель: Министерство природных ресурсов и экологии Саратовской области по (во исполнении пункта 1.7 протокола совещания Департамента лесного хозяйства по Приволжскому федеральному округу, ФБУ «Рослесозащита» №01-05/3678 от 27.12.2016)

Информация по запрашиваемому лесному участку:

Собственность: Российской Федерации

Категория земель: земли лесного фонда

ХАРАКТЕРИСТИКА ЛЕСНОГО УЧАСТКА

Адрес (местоположение) лесного участка: Саратовский район

Лесничество	Саратовское
Участковое лесничество	Синеньское
Общая площадь, га	21,0
Категория лесов	Защитные
Категория защитности лесов	Ценные леса: противоэрозионные леса
Возможный вид использования	Заготовка древесины

Таксационная характеристика лесного участка (по материалам лесоустройства 1994 г.):

№ квартала	№ выдела	Площадь, га	Состав	Возраст	Высота	Диаметр	Бонитет	Тип леса	ТУМ	Полнота	запас, м3/га
5	45	4	4С3ДННЗОС культуры	14	3	2	3	Сзлр	В1	0,5	10
5	25	17	3С5ДНН1ОС1В культуры	14	3	2	3	СЗЛР	В1	0,5	10
Итого		21,0									

Наименование, местонахождение юридического лица /ФИО физического лица/ - **лесопользователя (арендатора) / Документы – договор аренды лесного участка отсутствует**

(договор аренды лесного участка, постоянное (бессрочное) пользование лесным участком, договор безвозмездного срочного пользования лесным участком, реквизиты договора, срок пользования)

Особые отметки: нет.

Приложение к акту лесопатологического обследования №003/21.

Первый заместитель министра -
начальник управления лесного
хозяйства

Колдаев А.В.

ФИО

31.07.2018 Подпись

Дата

МП



Карта-схема расположения и границы лесного участка

Саратовская область

(субъект Российской Федерации, муниципальное образование)

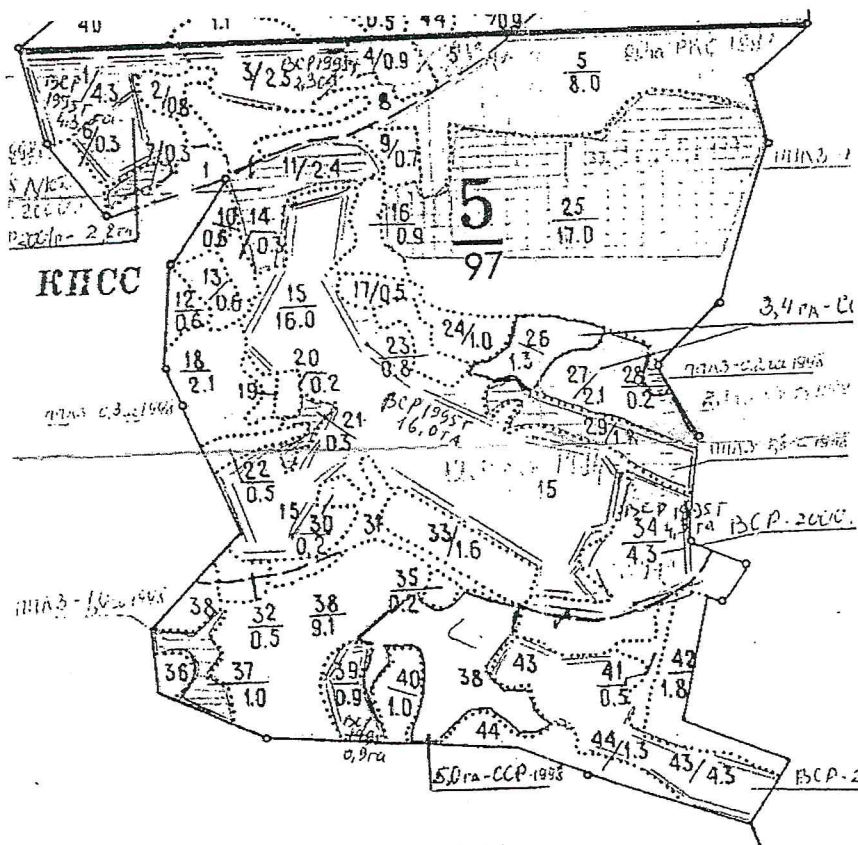
Лесничество (лесопарк) **Саратовское**

(название)

Участковое лесничество **Синеньское, квартал 5**

(название)

Собственность - Российской Федерации;



Первый заместитель министра-
начальник управления лесного
хозяйства

Колдаев А.В.

ФИО

31.07.2018

Подпись

Дата



УТВЕРЖДАЮ:

Первый заместитель министра –
начальник управления лесного хозяйства
министерства природных ресурсов и
экологии Саратовской области

 Колдаев А.В.

« 03 » августа 20 18 г.

Акт
лесопатологического обследования № 004/21

лесных насаждений Саратовского лесничества (лесопарка)

Саратовской области (субъект Российской Федерации)

Способ лесопатологического обследования: 1. Визуальный
2. Инструментальный

Место проведения:

Участковое лесничество	Урочище (дача)	Квартал (кварталы)	Выдел (выделы)	Площадь, га
1	2	3	4	5
Саратовское	–	5	16	9,3
Саратовское	–	7	15	13,0

Лесопатологическое обследование проведено на общей площади 22,3 га.

1. Визуальное лесопатологическое обследование.*

Наземное Дистанционное

1.1. На площади 22,3 га фактическая таксационная характеристика лесного насаждения соответствует (не соответствует) таксационному описанию (нужное подчеркнуть). Причины несоответствия: таксационное описание 1993 года.

Список участков с выявленными несоответствиями приведён в приложении 1 к настоящему Акту.

1.2. Лесные насаждения с нарушенной и утраченной устойчивостью выявлены на площади _____ га:

Участковое лесничество	Урочище (дача)	Площадь, га		Причина ослабления (гибели)
		с нарушенной устойчивостью	с утраченной устойчивостью	
1	2	3	4	5
Итого:				

Состояние обследованных лесных насаждений приведено в приложениях 1.1–1.4 к Акту в зависимости от метода проведения ЛПО.

1.3. В обследованных лесных участках прогнозируется:

Прогноз	Площадь, га
Ослабление лесных насаждений	0,0
Усыхание лесных насаждений различной степени	0,0
Развитие очагов вредных организмов	0,0

1.4. Обнаружено загрязнение лесного участка отходами и выбросами:

промышленными

бытовыми

Вид загрязнения	Размеры загрязнения			Объём, м ³	Площадь загрязнения, га
	длина, м	ширина, м	высота, м		
–	–	–	–	–	–
–	–	–	–	–	–
–	–	–	–	–	–

ЗАКЛЮЧЕНИЕ

Оценка текущего санитарного и лесопатологического состояния лесных насаждений, назначенные профилактические мероприятия по защите лесов, агитационные мероприятия:

В результате лесопатологического обследования насаждений выявлено:

На площади 16,7 га санитарное состояние насаждений – удовлетворительное, отмечено объедание листвы листоверткой зеленой дубовой в слабой степени (до 10%) на площади 9,3 га. Необходимо наблюдение за состоянием популяции вредных организмов.

Абрис участков приведены в приложении 3 к акту лесопатологического обследования.

Исполнитель работ по проведению лесопатологического обследования:

Ф.И.О. Белов А.А.

Подпись



Приложение 1
к акту лесопатологического обследования

Ведомость лесных участков с выявленными несоответствиями таксационным описаниям

1	2	3	4	5	6	7	8	9	10	Таксационная характеристика										Заложено пробных площадей		
										Источник данных	Год проведения лесопроизводства	Номер квартала	Номер выдела	Площадь выдела, га	Целевое назначение лесов	Категория защитных лесов	Номер лесопатологического выдела	Площадь лесопатологического выдела, га	состав	порода	возраст, лет	средняя высота, м
ТО	1993	5	16	9,3	Защитные	зеленые зоны	-	-	7Д2ЛИПБ+ ОЛЧ+Д	Д	85	16	32	Дсн	Д2_3	0,7	4	140	-	-	-	
Ф	2018	5	16	9,3	Защитные	зеленые зоны	-	-	7Д2ЛИПБ+ ОЛЧ+Д	Д	110	16	32	Дсн	Д2_3	0,7	4	140	-	-	-	
ТО	1993	7	15	13,0	Защитные	зеленые зоны	-	-	8ЛИП2Д+КЛО+ Б+ОС	ЛИП	60	19	20	Дсн	Д2_3	0,9	2	290	-	-	-	
Ф	2018	7	15	13,0	Защитные	зеленые зоны	-	-	8ЛИП2Д+КЛО+ Б+ОС	ЛИП	85	19	20	Дсн	Д2_3	0,9	2	290	-	-	-	
Итого:				22,3																		

Примечание:

ТО - таксационные описания

Ф - фактическая характеристика лесного насаждения

Исполнитель работ по проведению лесопатологического обследования:

Ф.И.О. Белов А.А.

Подпись



Приложение 1.1

к акту лесопатологического обследования
Результаты проведения лесопатологического обследования лесных насаждений за июнь 2018г.

Субъект Российской Федерации Саратовская область Лесничество (лесопарк) Саратовское
 Участковое лесничество Саратовское Урочище (лесная дача) -----

1	2	3	4	5	6	7	Таксационная характеристика										Распределение деревьев по категориям состояния, % от запаса										29	30	31	32	33	34																		
							8	9	10	11	12	13	14	15	16	17	18	19	20	21	22	23	24	25	26	27							28																	
5	16	9,3	Защитные	133	-	-	7Д2Лип 1Б	Д	110	16	32	Ден	0,7	4	140	-	77	10	8	0	0	5	0	0	0	0	0	0	0	0	0	0	0	0	0	0	0	0												
								Лип	-	-	Ден							0,7	4	140	-	90	10	0	0	0	0	0	0	0	0	0	0	0	0	0	0	0	0	0	0	0	0	0	0	0	0	0	0	0
								Б	-	-													Б	75	15	5	0	0	0	0	0	0	0	0	0	0	0	0	0	0	0	0	0	0	0	0	0	0	0	0
1	2	3	4	5	6	7	8	9	10	11	12	13	14	15	16	17	18	19	20	21	22	23	24	25	26	27	28	29	30	31	32	33	34	34																
	Номер квартала	Номер выдела	Площадь выдела, га	Целевое назначение лесов	Категория защитных лесов (код)	Номер лесопатологического выдела	Площадь лесопатологического выдела, га	состав	возраст, лет*	средняя высота, м	средний диаметр, см	тип леса	плотота	тоннет	запас, куб. м/га	Число деревьев на пробе, шт.	без признаков ослабления	ослабленные	сильно ослабленные	усыхающие	свежий сухостой	старый сухостой	свежий ветровал	старый ветровал	свежий бурелом	старый бурелом	аварийные доевья	Признаки повреждения деревьев (код)	Доля поврежденных деревьев, %	Причина ослабления, повреждения	Подлежит рубке, %	Вид	Площадь, га																	

продолжение приложения 1.1

1	2	3	4	5	6	7	8	9	10	11	12	13	14	15	16	17	18	19	20	21	22	23	24	25	26	27	28	29	30	31	32	33	34			
7	15	13,0	Защитные	133	-	-	8Лип2Д	Лип	85	19	20	Ден	0,9	2	290	-	65	30	5	0	0	0	0	0	0	0	0	0	101, 102, 104, 401	630, 124	-	371	7,0			
Всего		22,3	Итого:																																	
проведение ЛПО визуальным способом наземным методом																																				
371																																				
16,3																																				

Показатели, не соответствующие таксационному описанию отмечаются «*».

Примечание:

Категория защитных лесов:

133 - Зелёные зоны.

Признаки повреждения деревьев:

101 - Усыхание <1/4 ветвей в кроне свежее;

102 - Усыхание от 1/4 до 1/2 ветвей в кроне свежее;

104 - Усыхание от 1/4 до 1/2 ветвей в кроне свежее;

218 - Слом ствола под кроной прошлых лет;

401 - Повреждение (дефолиация, объедание) листьев, хвои свежее (<25%).

Причина ослабления, повреждения:

124 - Повреждения листовёрткой дубовой зелёной;

630 - Внутривидовая конкуренция;

822 - Воздействия шквальных и ураганных ветров прошлых лет, повлекшие слом стволов деревьев.

Исполнитель работ по проведению лесопатологического обследования:

Ф.И.О. Белов А.А.

Подпись 

Дата составления документа 23.04.2018

Телефон: 8 (8452) 62-00-15

ВЫПИСКА ИЗ ГОСУДАРСТВЕННОГО ЛЕСНОГО РЕЕСТРА

на «31» июля 2018г.

Орган государственной власти, осуществляющий ведение государственного лесного реестра на территории Саратовской области: **министерство природных ресурсов и экологии Саратовской области в лице первого заместителя министра - начальника управления лесного хозяйства Колдаева А.В.**

Правообладатель земель лесного фонда на территории Саратовской области: **министерство природных ресурсов и экологии Саратовской области** (согласно п. 11 Положения о министерстве природных ресурсов и экологии Саратовской области, утвержденного постановлением Правительства Саратовской области от 08 октября 2013 г. № 537-П «Вопросы министерства природных ресурсов и экологии Саратовской области» и п.п. 2 п.1 ст. 83 Лесного кодекса РФ)

Заявитель: Министерство природных ресурсов и экологии Саратовской области по (во исполнении пункта 1.7 протокола совещания Департамента лесного хозяйства по Приволжскому федеральному округу, ФБУ «Рослесозащита» №01-05/3678 от 27.12.2016)

Информация по запрашиваемому лесному участку:

Собственность: Российской Федерации

Категория земель: земли лесного фонда

ХАРАКТЕРИСТИКА ЛЕСНОГО УЧАСТКА

Адрес (местоположение) лесного участка: Саратовский район

Лесничество Саратовское

Участковое лесничество Саратовское

Общая площадь, га 22,3

Категория лесов Защитные

Категория защитности лесов леса, выполняющие функции защиты природных и иных объектов: лесопарковые зоны

Возможный вид использования Заготовка древесины

Таксационная характеристика лесного участка (по материалам лесоустройства 1994 г.):

№ квартала	№ выдела	Площадь, га	Состав	Возраст	Высота	Диаметр	Бонитет	Тип леса	ТУМ	Полнота	запас, м3/га
5	16	9,3	7ДНН2ЛП1Б+ОЛЧ+ИВД	75	16	32	4	Дсн	Д2_3	0,7	210
7	15	13,0	8ЛП2ДНН+кло+б+ос	50	19	20	2	Дсн	Д2_3	0,9	290
Итого		22,3									

Наименование, местонахождение юридического лица /ФИО физического лица/ - **лесопользователя (арендатора) / Документы – договор аренды лесного участка отсутствует**

(договор аренды лесного участка, постоянное (бессрочное) пользование лесным участком, договор безвозмездного срочного пользования лесным участком, реквизиты договора, срок пользования)

Особые отметки: нет.

Приложение к акту лесопатологического обследования №004/21.

Первый заместитель министра-
начальник управления лесного
хозяйства

Колдаев А.В.

ФИО

31.07.2018

Дата

Подпись

МП



Карта-схема расположения и границы лесного участка

Саратовская область

(субъект Российской Федерации, муниципальное образование)

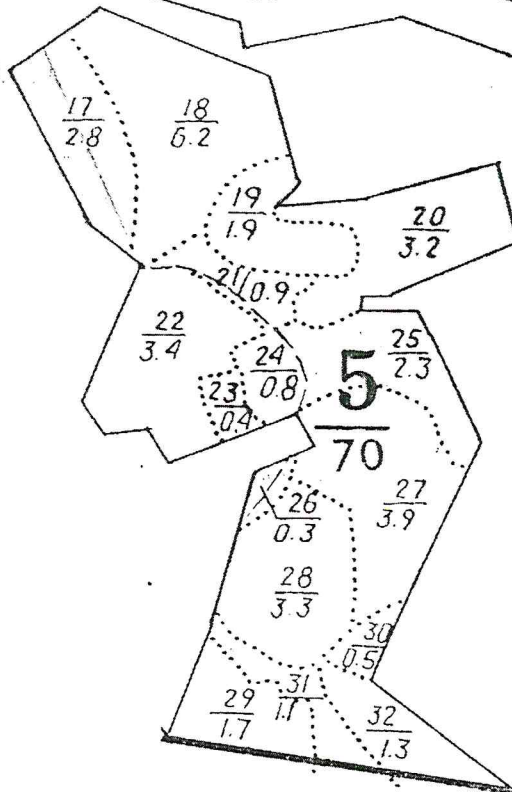
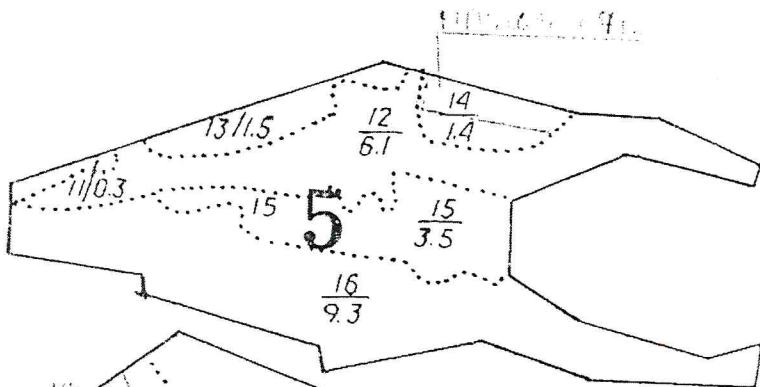
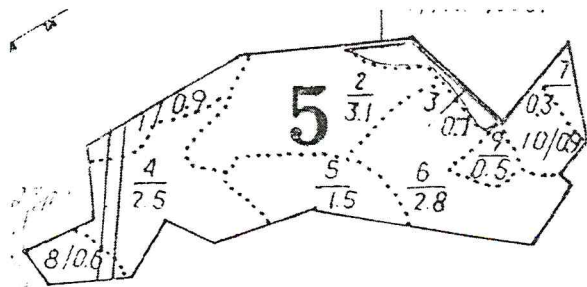
Лесничество (лесопарк) **Саратовское**

(название)

Участковое лесничество **Саратовское**, квартал 5

(название)

Собственность - Российской Федерации;



Первый заместитель министра-начальник управления лесного хозяйства

Колдаев А.В.

ФИО

31.07.2018 Подпись

Дата



МП

Карта-схема расположения и границы лесного участка

Саратовская область

(субъект Российской Федерации, муниципальное образование)

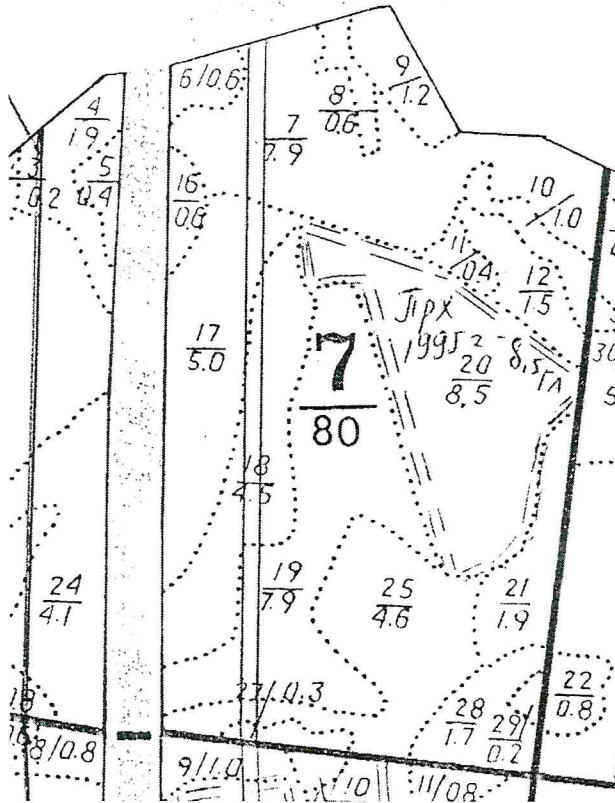
Лесничество (лесопарк) **Саратовское**

(название)

Участковое лесничество **Саратовское**, квартал 7

(название)

Собственность - Российской Федерации;



Первый заместитель министра-
начальник управления лесного
хозяйства


Колдаев А.В.

ФИО

31.07.2018

Дата

Подпись



УТВЕРЖДАЮ:

Первый заместитель министра –
начальник управления лесного хозяйства
министерства природных ресурсов и
экологии Саратовской области


_____ Колдаев А.В.

« 03 » августа 20 18 г.

Акт
лесопатологического обследования № 005/21

лесных насаждений Саратовского лесничества (лесопарка)

Саратовской области (субъект Российской Федерации)

Способ лесопатологического обследования: 1. Визуальный

2. Инструментальный

Место проведения:

Участковое лесничество	Урочище (дача)	Квартал (кварталы)	Выдел (выделы)	Площадь, га
1	2	3	4	5
Поповское	–	13	4	20,0

Лесопатологическое обследование проведено на общей площади 20,0 га.

1. Визуальное лесопатологическое обследование.*

Наземное Дистанционное

1.1. На площади 20,0 га фактическая таксационная характеристика лесного насаждения соответствует (не соответствует) таксационному описанию (нужное подчеркнуть). Причины несоответствия: таксационное описание 1993 года.

Список лесных участков с выявленными несоответствиями таксационным описаниям приведён в приложении № 1 к настоящему Акту.

1.2. Лесные насаждения с нарушенной и утраченной устойчивостью выявлены на площади _____ га:

Участковое лесничество	Урочище (дача)	Площадь, га		Причина ослабления (гибели)
		с нарушенной устойчивостью	с утраченной устойчивостью	
1	2	3	4	5
Итого:				

Состояние обследованных лесных насаждений приведено в приложениях 1.1–1.4 к Акту в зависимости от метода проведения ЛПО.

1.3. В обследованных лесных участках прогнозируется:

Прогноз	Площадь, га
Ослабление лесных насаждений	0,0
Усыхание лесных насаждений различной степени	0,0
Развитие очагов вредных организмов	0,0

1.4. Обнаружено загрязнение лесного участка отходами и выбросами:

промышленными

бытовыми

Вид загрязнения	Размеры загрязнения			Объём, м ³	Площадь загрязнения, га
	длина, м	ширина, м	высота, м		
–	–	–	–	–	–
–	–	–	–	–	–
–	–	–	–	–	–

ЗАКЛЮЧЕНИЕ

Оценка текущего санитарного и лесопатологического состояния лесных насаждений, назначенные профилактические мероприятия по защите лесов, агитационные мероприятия:

В результате лесопатологического обследования насаждений выявлено:

На площади 20,0 га санитарное состояние насаждений – удовлетворительное, отмечено объедание листвы листоверткой зеленой дубовой в слабой степени (до 10%). Необходимо наблюдение за состоянием популяции вредных организмов.

Абрис участка приведён в приложении 3 к акту лесопатологического обследования.

Исполнитель работ по проведению лесопатологического обследования:

Ф.И.О. Белов А.А.

Подпись



Приложение 1
к акту лесопатологического обследования

Ведомость лесных участков с выявленными несоответствиями таксационным описаниям

1	2	3	4	5	6	7	8	9	10	Таксационная характеристика										Заложено пробных площадей		
										11	12	13	14	15	16	17	18	19	20	21		
Источник данных	Год проведения лесосурейств	Номер квартала	Номер выдела	Площадь выдела, га	Целевое назначение лесов	Категория защитных лесов	Номер лесопатологического выдела	Площадь лесопатологического выдела, га	состав	порода	возраст, лет	средняя высота, м	средний диаметр, см	тип леса	тип условий местопрорастания	полнота	тонитет	запас, куб. м/га	количество, шт.	общая площадь, га		
ТО	1993	13	4	20,0	Защитные	прогово-эрозийные	-	-	10Д	Д	50	11	18	Дузм	С1	0,6	5	80	-	-		
Ф	2018	13	4	20,0	Защитные	прогово-эрозийные	-	-	10Д	Д	50	11	18	Дузм	С1	0,6	5	80	-	-		
				Итого:	20,0																	

Примечание:

ТО - таксационные описания

Ф - фактическая характеристика лесного насаждения

Исполнитель работ по проведению лесопатологического обследования:

Ф.И.О. Белов А.А.

Подпись



Приложение 1.1

к акту лесопатологического обследования
Результаты проведения лесопатологического обследования лесных насаждений за май 2018г.

Субъект Российской Федерации Саратовская область
 Учасковое лесничество Поповское

Лесничество (лесопарк) Сараговское
 Урочище (лесная дача) -----

1	2	3	4	5	6	7	Таксационная характеристика												Распределение деревьев по категориям состояния, % от запаса											29	30	31	32	33	34
							8	9	10	11	12	13	14	15	16	17	18	19	20	21	22	23	24	25	26	27	28	Признаки повреждения деревьев (код)	Доля поврежденных деревьев, %						
Номер квартала	Номер выдела	Площадь выдела, га	Целевое назначение лесов	Категория защитных лесов (код)	Номер лесопатологического выдела	Площадь лесопатологического выдела, га	состав	порода	возраст, лет*	средняя высота, м	средний диаметр, см	тип леса	плотота	бонитет	запас, куб. м/га	Число деревьев на пробе, шт.	без признаков ослабления	ослабленные	сильно ослабленные	уыхающие	свежий сухостой	старый сухостой	свежий ветровал	старый ветровал	свежий бурелом	старый бурелом	аварийные доевья	Признаки повреждения деревьев (код)	Доля поврежденных деревьев, %	Причина ослабления, повреждения	Поджегит рубке, %	Назаченные меры-риятия			
13	4	20,0	Защит-ные	142	-	-	10Д	Д	75	11	18	Дузм	0,6	5	80	-	80	10	5	0	0	0	0	0	0	0	401	15	124	-	371	20,0			
Всего			20,0															Итого:											20,0						
проведение ЛПО визуальным способом наземным методом																																			
371 20,0																																			

Показатели, не соответствующие таксационному описанию отмечаются «*»,

Примечание:

Категория защитных лесов:

142 - противозрозийные леса;

Признаки повреждения деревьев:

401 - повреждение (дефолиация, объедание) листьев, хвои свежее (<25%).

Причина ослабления, повреждения:

124 - повреждение листовёрткой дубовой зелёной;

Исполнитель работ по проведению лесопатологического обследования:

Ф.И.О. Белов А.А.

Подпись



Дата составления документа 23.04, 2018

Телефон: 8 (8452) 62-00-23

ВЫПИСКА ИЗ ГОСУДАРСТВЕННОГО ЛЕСНОГО РЕЕСТРА

на «31» июля 2018г.

Орган государственной власти, осуществляющий ведение государственного лесного реестра на территории Саратовской области: **министерство природных ресурсов и экологии Саратовской области в лице первого заместителя министра - начальника управления лесного хозяйства Колдаева А.В.**

Правообладатель земель лесного фонда на территории Саратовской области: **министерство природных ресурсов и экологии Саратовской области** (согласно п. 11 Положения о министерстве природных ресурсов и экологии Саратовской области, утвержденного постановлением Правительства Саратовской области от 08 октября 2013 г. № 537-П «Вопросы министерства природных ресурсов и экологии Саратовской области» и п.п. 2 п.1 ст. 83 Лесного кодекса РФ)

Заявитель: Министерство природных ресурсов и экологии Саратовской области по (во исполнении пункта 1.7 протокола совещания Департамента лесного хозяйства по Приволжскому федеральному округу, ФБУ «Рослесозащита» №01-05/3678 от 27.12.2016)

Информация по запрашиваемому лесному участку:

Собственность: Российской Федерации

Категория земель: земли лесного фонда

ХАРАКТЕРИСТИКА ЛЕСНОГО УЧАСТКА

Адрес (местоположение) лесного участка: Саратовский район

Лесничество	Саратовское
Участковое лесничество	Поповское
Общая площадь, га	20,0
Категория лесов	Защитные
Категория защитности лесов	Ценные леса: противозерозийные леса
Возможный вид использования	Заготовка древесины

Таксационная характеристика лесного участка (по материалам лесоустройства 1994 г.):

№ квартала	№ выдела	Площадь, га	Состав	Возраст	Высота	Диаметр	Бонитет	Тип леса	ТУМ	Полнота	запас, м3/га
13	4	20	10Днн+Б+Ос+Лп+Кло	50	11	18	5	Дузм	С1	0,6	80
Итого		20,0									

Наименование, местонахождение юридического лица /ФИО физического лица/ - лесопользователя (арендатора) / Документы – договор аренды лесного участка **отсутствует**

(договор аренды лесного участка, постоянное (бессрочное) пользование лесным участком, договор безвозмездного срочного пользования лесным участком, реквизиты договора, срок пользования)

Особые отметки: нет.

Приложение к акту лесопатологического обследования №005/21.

Первый заместитель министра-начальник управления лесного хозяйства

Колдаев А.В.

ФИО

31.07.2018 Подпись 

Дата

МП 

Карта-схема расположения и границы лесного участка Саратовская область

(субъект Российской Федерации, муниципальное образование)

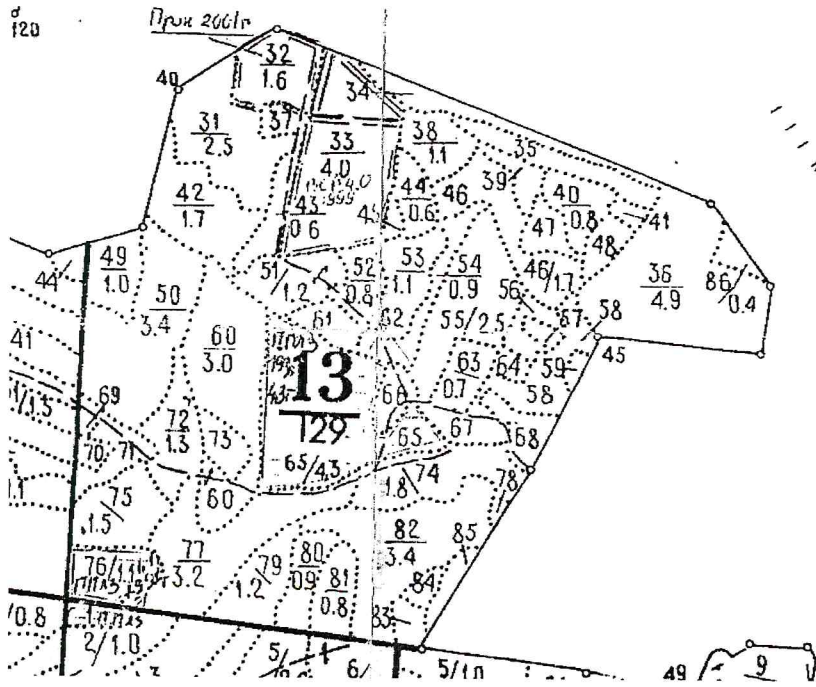
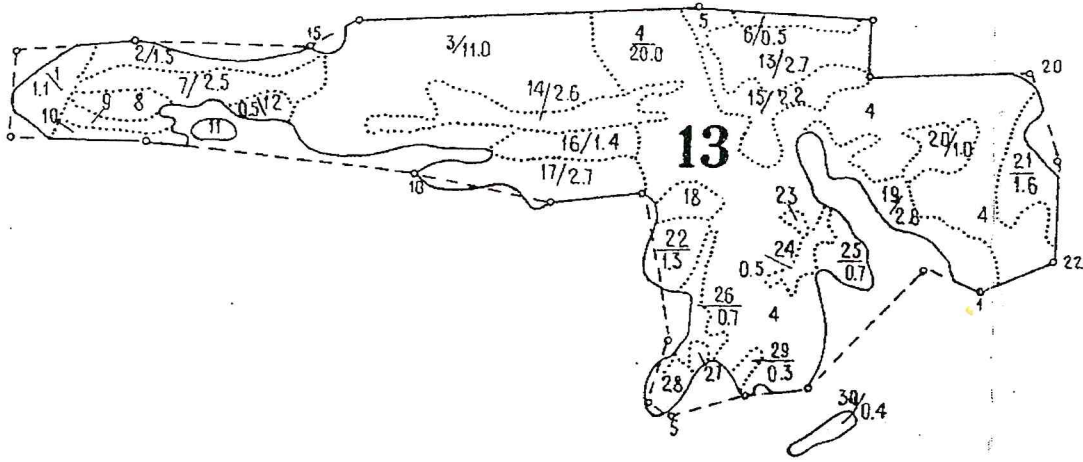
Лесничество (лесопарк) **Саратовское**

(название)

Участковое лесничество **Поповское**, квартал 13

(название)

Собственность - Российской Федерации;



Первый заместитель министра-
начальник управления лесного
хозяйства

Колдаев А.В.

ФИО

31.07.2018 Подпись

Дата

МП



Handwritten signature of A.V. Koldaev.

УТВЕРЖДАЮ:

Первый заместитель министра –
начальник управления лесного хозяйства
министерства природных ресурсов и
экологии Саратовской области


_____ Колдаев А.В.

« 03 » августа 20 18 г.

Акт
лесопатологического обследования № 006/21

лесных насаждений Саратовского лесничества (лесопарка)

Саратовской области (субъект Российской Федерации)

Способ лесопатологического обследования: 1. Визуальный

2. Инструментальный

Место проведения:

Участковое лесничество	Урочище (дача)	Квартал (кварталы)	Выдел (выделы)	Площадь, га
1	2	3	4	5
Пригородное	–	1	3	5,0
Пригородное	–	1	9	7,0
Пригородное	–	2	3	4,7

Лесопатологическое обследование проведено на общей площади 16,7 га.

1. Визуальное лесопатологическое обследование.*

Наземное

Дистанционное

1.1. На площади 16,7 га фактическая таксационная характеристика лесного насаждения соответствует (не соответствует) таксационному описанию (нужное подчеркнуть). Причины несоответствия: таксационное описание 1993 года.

Список участков с выявленными несоответствиями приведён в приложении 1 к настоящему Акту.

1.2. Лесные насаждения с нарушенной и утраченной устойчивостью выявлены на площади ____ га:

Участковое лесничество	Урочище (дача)	Площадь, га		Причина ослабления (гибели)
		с нарушенной устойчивостью	с утраченной устойчивостью	
1	2	3	4	5
Поповское	–	0,0	0,0	
Итого:		0,0	0,0	

Состояние обследованных лесных насаждений приведено в приложениях 1.1–1.4 к Акту в зависимости от метода проведения ЛПО.

1.3. В обследованных лесных участках прогнозируется:

Прогноз	Площадь, га
Ослабление лесных насаждений	0,0
Усыхание лесных насаждений различной степени	0,0
Развитие очагов вредных организмов	0,0

1.4. Обнаружено загрязнение лесного участка отходами и выбросами:

промышленными

бытовыми

Вид загрязнения	Размеры загрязнения			Объём, м ³	Площадь загрязнения, га
	длина, м	ширина, м	высота, м		
–	–	–	–	–	–
–	–	–	–	–	–
–	–	–	–	–	–

ЗАКЛЮЧЕНИЕ

Оценка текущего санитарного и лесопатологического состояния лесных насаждений, назначенные профилактические мероприятия по защите лесов, агитационные мероприятия:

В результате лесопатологического обследования насаждений выявлено:


На площади 16,7 га санитарное состояние насаждений – удовлетворительное, отмечено объедание листвы листоверткой зеленой дубовой в слабой степени (до 10%). Необходимо наблюдение за состоянием популяции вредных организмов.

Абрис участков приведены в приложении 3 к акту лесопатологического обследования.

Исполнитель работ по проведению лесопатологического обследования:

Ф.И.О. Белов А.А.

Подпись



Примечание:

ТО - таксационные описания

Ф - фактическая характеристика лесного насаждения

Исполнитель работ по проведению лесопатологического обследования:

Ф.И.О. Белов А.А.

Подпись

A handwritten signature in blue ink, consisting of stylized initials and a surname, written over a horizontal line.

Приложение 1.1

к акту лесопатологического обследования

Результаты проведения лесопатологического обследования лесных насаждений за май 2018г.

Субъект Российской Федерации Саратовская область

Лесничество (лесопарк) Сарагоякское

Участковое лесничество Пригородное

Урочище (лесная дача) -----

Номер квартала	Номер выдела	Площадь выдела, га	Целевое назначение лесов	Категория защитных лесов (код)	Номер лесопатологического выдела	Площадь лесопатологического выдела, га	Таксационная характеристика										Число деревьев на пробе, шт.	Распределение деревьев по категориям состояния, % от запаса										Признаки повреждения деревьев (код)	Доля поврежденных деревьев, %	Причина ослабления, повреждения	Поджиг рубе, %	вид	Назначенные мероприятия					
							состав	порода	возраст, лет*	средняя высота, м	средний диаметр, см	тип леса	плотота	фонитет	запас, куб. м/га	без признаков ослабления		ослабленные	сильно ослабленные	ущажающие	свежий сухостой	старый сухостой	свежий ветровал	старый ветровал	свежий бурелом	старый бурелом	аварийные дубовья											
1	3	5,0						8	9	10	11	12	13	14	15	16	17	18	19	20	21	22	23	24	25	26	27	28	29	30	31	32	33	34	5,0	371	-	124
1	3	5,0	Защитные	133	-	-	10Д	Д	Д	65	11	18	Ден	0,6	4	140	-	75	15	5	0	0	5	0	0	0	0	0	401	20	124	-	371	5,0				

продолжение приложения 1.1

1	2	3	4	5	6	7	8	9	10	11	12	13	14	15	16	17	18	19	20	21	22	23	24	25	26	27	28	29	30	31	32	33	34	
1	9	7,0	Защит- ные	133	-	-	5Д 2Б1	Лип Лип Кло	Д Лип Б Кло	80 - - -	13 - - -	Дбм	0,7	4	130	-	75 65 65	10 30 30	10 5 5	0 0 0	0 0 0	5 0 0	0 0 0	0 0 0	0 0 0	0 0 0	401 -	20 -	124 -	-	-	371	7,0	
2	3	4,7	Защит- ные	133	-	-	10Д	-	Д	70	5	16	20	0,4	5А	40	-	80	10	5	0	0	5	0	0	0	0	401	15	124	-	-	371	4,7
Всего		16,7																															Итого:	16,7

показатели, не соответствующие таксационному описанию отмечаются «*».

Примечание:

- Категория защитных лесов:
133 - Зелёные зоны.
- Признаки повреждения деревьев:
401 - Повреждение (дефолиация, объедание) листьев, хвои свежее (<25%).
- Причина ослабления, повреждения:
124 - Повреждения листовёрткой дубовой зелёной;

Исполнитель работ по проведению лесопатологического обследования:

Ф.И.О. Белов А.А.

Подпись 

Дата составления документа 23.04.2018

Телефон: 8 (8452) 62-00-15

проведение ЛПО визуальным способом наземным методом

Итого: 371 16,7

ВЫПИСКА ИЗ ГОСУДАРСТВЕННОГО ЛЕСНОГО РЕЕСТРА

на «31» июля 2018 г.

Орган государственной власти, осуществляющий ведение государственного лесного реестра на территории Саратовской области: **министерство природных ресурсов и экологии Саратовской области в лице первого заместителя министра - начальника управления лесного хозяйства Колдаева А.В.**

Правообладатель земель лесного фонда на территории Саратовской области: **министерство природных ресурсов и экологии Саратовской области** (согласно п. 11 Положения о министерстве природных ресурсов и экологии Саратовской области, утвержденного постановлением Правительства Саратовской области от 08 октября 2013 г. № 537-П «Вопросы министерства природных ресурсов и экологии Саратовской области» и п.п. 2 п.1 ст. 83 Лесного кодекса РФ)

Заявитель: Министерство природных ресурсов и экологии Саратовской области (во исполнении пункта 1.7 протокола совещания Департамента лесного хозяйства по Приволжскому федеральному округу, ФБУ «Рослесозащита» №01-05/3678 от 27.12.2016)

Информация по запрашиваемому лесному участку:

Собственность: Российской Федерации

Категория земель: земли лесного фонда

ХАРАКТЕРИСТИКА ЛЕСНОГО УЧАСТКА

Адрес (местоположение) лесного участка: Саратовский район

Лесничество	Саратовское
Участковое лесничество	Пригородное
Общая площадь, га	16,7
Категория лесов	Защитные
Категория защитности лесов	леса, выполняющие функции защиты природных и иных объектов: лесопарковые зоны
Возможный вид использования	Заготовка древесины

Таксационная характеристика лесного участка (по материалам лесоустройства 1994 г.):

№ квартала	№ выдела	Площадь, га	Состав	Возраст	Высота	Диаметр	Бонитет	Тип леса	ТУМ	Полнота	запас, м3/га
1	3	5,0	10днн+б+лп+кло	65	16	28	4	Дсн	Д2_3	0,6	140
1	9	7,0	5днн2лп2б1кло	55	13	22	4	Дбм	С1_2	0,7	130
2	3	4,7	10днн	45	5	16	5А	Дост	С0_1	0,4	20
Итого		16,7									

Наименование, местонахождение юридического лица /ФИО физического лица/ - **лесопользователя (арендатора) / Документы – договор аренды лесного участка отсутствует**

(договор аренды лесного участка, постоянное (бессрочное) пользование лесным участком, договор безвозмездного срочного пользования лесным участком, реквизиты договора, срок пользования)

Особые отметки: нет.

Приложение к акту лесопатологического обследования №006/21

Первый заместитель министра-
начальник управления лесного хозяйства
Колдаев А.В.

ФИО

Дата

МП

31.07.2018

Подпись



Карта-схема расположения и границы лесного участка

Саратовская область

(субъект Российской Федерации, муниципальное образование)

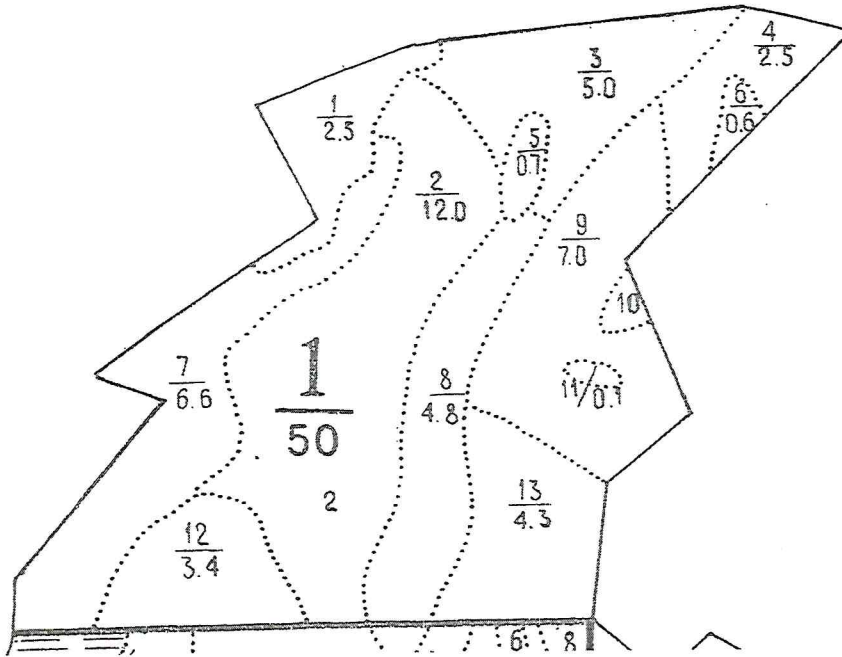
Лесничество (лесопарк) **Саратовское**

(название)

Участковое лесничество **Пригородное, квартал 1**

(название)

Собственность - Российской Федерации;



Первый заместитель министра-
начальник управления лесного
хозяйства

Колдаев А.В.

ФИО

31.07.2018

Дата



Карта-схема расположения и границы лесного участка

Саратовская область

(субъект Российской Федерации, муниципальное образование)

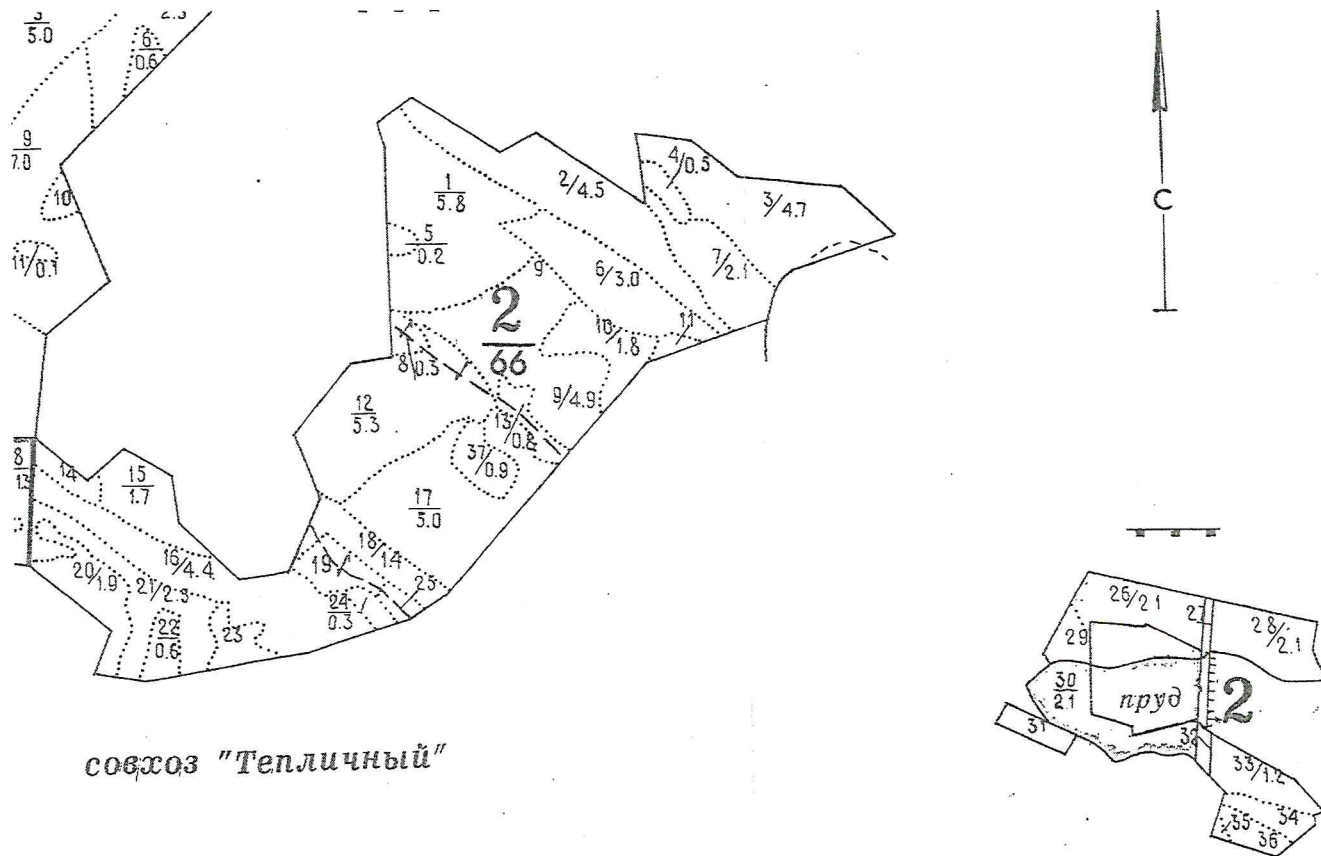
Лесничество (лесопарк) **Саратовское**

(название)

Участковое лесничество **Пригородное, квартал 2**

(название)

Собственность - Российской Федерации;



Первый заместитель министра-
начальник управления лесного
хозяйства

Колдаев А.В.

ФИО

31.07.2018

Дата

Подпись

