

УТВЕРЖДАЮ:

Первый заместитель министра – начальник
управления лесного хозяйства министерства
природных ресурсов и экологии Саратовской
области


_____ Попов В.Г.
«01» _____ 2019г.

Акт
лесопатологического обследования № 007/21

лесных насаждений Саратовского лесничества (лесопарка)

Саратовской области (субъект Российской Федерации)

Способ лесопатологического обследования: 1. Визуальный
2. Инструментальный

Место проведения:

Участковое лесничество	Урочище (дача)	Квартал (кварталы)	Выдел (выделы)	Площадь, га
1	2	3	4	5
Пригородное	–	59	14	0,1
	–	-	-	

Лесопатологическое обследование проведено на общей площади 0,1га.

Примечание: Деревья и жилые строения находятся в квартале № 59, выдел 14
В учёте лесного фонда числится как «Усадьба»
Целевое назначение лесов – защитные леса.

3. Инструментальное обследование аварийных деревьев.

3.1. Координаты расположения аварийного дерева: N 51,358450 E 45,824044

3.2. Структурные изъяны, характеризующие аварийность дерева: сухостойное дерево.

3.3. Порода Дуб, диаметр, см 52, высота, м 25, возраст, лет 80.

ЗАКЛЮЧЕНИЕ

Дерево аварийное, отмечено краской. Структурные изъяны способны привести к падению всего дерева или его части и причинить ущерб населению и имуществу граждан.

С целью предотвращения негативных процессов или снижения ущерба от их воздействия:

Вид мероприятия	Запас дерева, куб. м	Порода	Сроки проведения
Рубка аварийного дерева	2,5	Дуб	2019 г.

Ведомость перечета аварийных деревьев, назначенных в рубку, прилагается.

Мероприятия, необходимые для предупреждения повреждения или поражения смежных деревьев:

Своевременное проведение мероприятий, вывозка неокоренной древесины.

Дата проведения обследований 24 мая 2019 года.

Исполнитель работ по проведению лесопатологического обследования:

ФИО Чаплыгин М.М. Подпись 

3. Инструментальное обследование аварийных деревьев.

3.1. Координаты расположения аварийного дерева: № 51.820122 Е 45,824101

3.2. Структурные изъяны, характеризующие аварийность дерева: опасное нависание сухих ветвей.

3.3. Порода Дуб, диаметр, см 60, высота, м 18, возраст, лет 80.

ЗАКЛЮЧЕНИЕ

Дерево аварийное, отмечено краской. Требуется обрезка ветвей в кроне.

С целью предотвращения негативных процессов или снижения ущерба от их воздействия:

Вид мероприятия	Запас дерева, куб. м	Порода	Сроки проведения
Рубка аварийного дерева	2,7	Дуб	2019 г.

Ведомость перечета аварийных деревьев, назначенных в рубку, прилагается.


Мероприятия, необходимые для предупреждения повреждения или поражения смежных деревьев:

Своевременное проведение мероприятий, вывозка неокоренной древесины.

Дата проведения обследований 24 мая 2019 года.

Исполнитель работ по проведению лесопатологического обследования:

ФИО Чаплыгин М.М.

Подпись 

3. Инструментальное обследование аварийных деревьев.

3.1. Координаты расположения аварийного дерева: Н 51.358250 Е 45,823020

3.2. Структурные изъяны, характеризующие аварийность дерева: опасный наклон дерева, морозобоина в комле и основании.

3.3. Порода Дуб, диаметр, см 48, высота, м 21, возраст, лет 80.

ЗАКЛЮЧЕНИЕ

Дерево аварийное, отмечено краской. Структурные изъяны способны привести к падению всего дерева или его части и причинить ущерб населению и имуществу граждан.

С целью предотвращения негативных процессов или снижения ущерба от их воздействия:

Вид мероприятия	Запас дерева, куб. м	Порода	Сроки проведения
Рубка аварийного дерева	1,7	Дуб	2019 г.


Ведомость перечета аварийных деревьев, назначенных в рубку, прилагается.

Мероприятия, необходимые для предупреждения повреждения или поражения смежных деревьев:

Своевременное проведение мероприятий, вывозка неокоренной древесины.

Дата проведения обследований 24 мая 2019 года.

Исполнитель работ по проведению лесопатологического обследования:

ФИО Чаплыгин М.М. Подпись 

3. Инструментальное обследование аварийных деревьев.

3.1. Координаты расположения аварийного дерева: Н 51.358401 Е 45,822733

3.2. Структурные изъяны, характеризующие аварийность дерева: опасный наклон дерева.

3.3. Порода Дуб, диаметр, см 80, высота, м 20, возраст, лет 80.

ЗАКЛЮЧЕНИЕ

Дерево аварийное, отмечено краской. Структурные изъяны способны привести к падению всего дерева или его части и причинить ущерб населению и имуществу граждан.

С целью предотвращения негативных процессов или снижения ущерба от их воздействия:

Вид мероприятия	Запас дерева, куб. м	Порода	Сроки проведения
Рубка аварийного дерева	2,7	Дуб	2019 г.


Ведомость перечета аварийных деревьев, назначенных в рубку, прилагается.

Мероприятия, необходимые для предупреждения повреждения или поражения смежных деревьев:

Своевременное проведение мероприятий, вывозка неокоренной древесины.

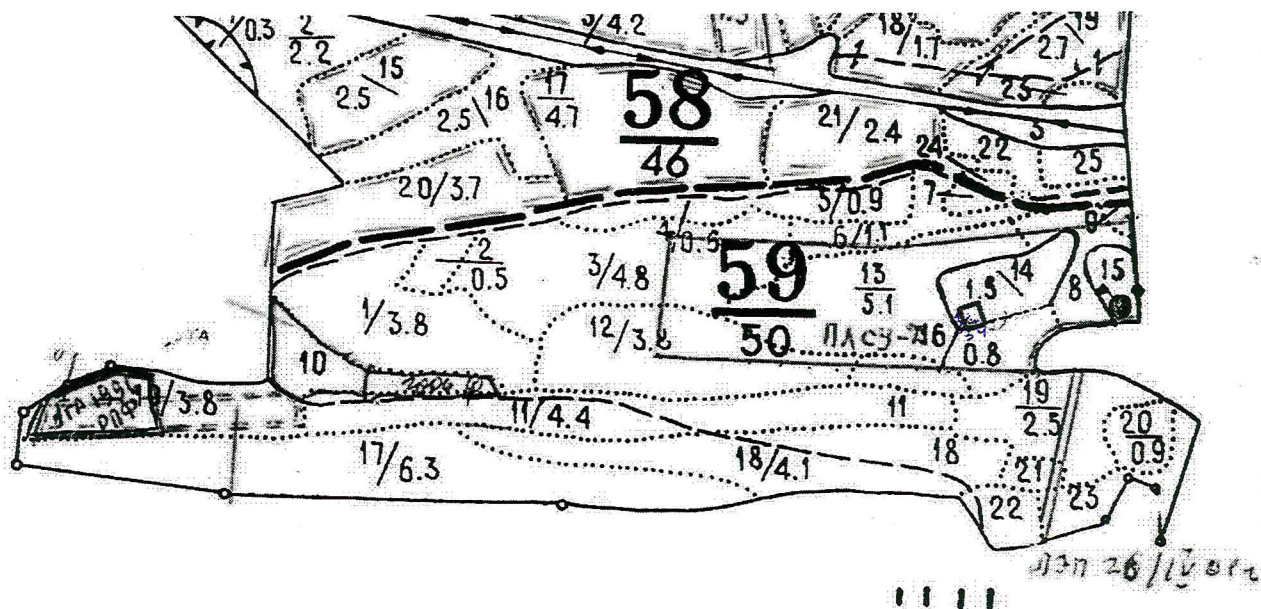
Дата проведения обследований 24 мая 2019 года.

Исполнитель работ по проведению лесопатологического обследования:

ФИО Чаплыгин М.М. Подпись 

Абрис участка

Пригородное участковое лесничество



Масштаб: 1: 10000

Номера точек	Координаты	Румбы линий	Длина, м
1	51,358450/45,824044	СВ: 80°	40
2	51,820122/45,824101	ЮВ: 10°	25
3	51,358250/45,823020	ЮЗ: 40°	40
4	51,358401/45,822733	СЗ: 10°	25

Выполнил: Чаплыгин М. М. /Чаплыгин М. М./

ПЕРЕЧЕТНАЯ ВЕДОМОСТЬ АВАРИЙНЫХ ДЕРЕВЬЕВ, НАЗНАЧЕННЫХ В РУБКУ

№ дерева	Координаты	Порода	Высота, м	Диаметр, см	Запас куб. м	Структурные изъяны, характеризующие аварийность дерева	Мероприятия	Сроки проведения мероприятия
1	N 51,358450 E 45,824044	Д	25	52	2,5	сухостойное дерево	рубка аварийного дерева	2019
2	N51,820122 E45,824101	Д	18	60	2,7	опасное нависание сухих ветвей	обрезка сухих ветвей	2019
3	N51,358250 E45,823020	Д	21	48	1,7	опасный наклон дерева, морозобоина в комле и основании	Спил	2019
4	N51,358401 E45,822733	Д	20	80	2,7	опасный наклон дерева	Спил	2019

Исполнитель работ по проведению лесопатологического обследования:

ФИО Чашлыгин М.М. Подпись 

Дата составления документа: 24.06.2019 г. Телефон: 89173294325

ВЫПИСКА ИЗ ГОСУДАРСТВЕННОГО ЛЕСНОГО РЕЕСТРА

на « 21 » июля 2019г.

Орган государственной власти, осуществляющий ведение государственного лесного реестра на территории Саратовской области: **министерство природных ресурсов и экологии Саратовской области в лице первого заместителя начальника управления лесного хозяйства Трошина Д.Н.**

Правообладатель земель лесного фонда на территории Саратовской области: **министерство природных ресурсов и экологии Саратовской области** (согласно п. 11 Положения о министерстве природных ресурсов и экологии Саратовской области, утвержденного постановлением Правительства Саратовской области от 08 октября 2013 г. № 537-П «Вопросы министерства природных ресурсов и экологии Саратовской области» и п.п. 2 п.1 ст. 83 Лесного кодекса РФ)

Заявитель: Министерство природных ресурсов и экологии Саратовской области
(во исполнении пункта 1.7 протокола совещания Департамента лесного хозяйства по Приволжскому федеральному округу, ФБУ «Рослесозащита» №01-05/3678 от 27.12.2016)

Информация по запрашиваемому лесному участку:

Собственность: Российской Федерации

Категория земель: земли лесного фонда

ХАРАКТЕРИСТИКА ЛЕСНОГО УЧАСТКА

Адрес (местоположение) лесного участка: Саратовский район

Лесничество Саратовское

Участковое лесничество Пригородное

Общая площадь, га 0,1

Категория лесов Защитные

Категория защитности лесов Ценные леса: противозерозийные леса

Возможный вид использования Заготовка древесины

Таксационная характеристика лесного участка по материалам лесоустройства 1994 г.:

№ квартала	№ выдела	Площадь, га	Состав	Возраст	Высота	Диаметр	Бонитет	Тип леса	ТУМ	Полнота	Запас, м3/га
59	ч14	0,1	Усадьба								
Итого		0,1									

Наименование, местонахождение юридического лица /ФИО физического лица/ - **лесопользователя (арендатора)/Документы – договор аренды лесного участка отсутствуют.**

(договор аренды лесного участка, постоянное (бессрочное) пользование лесным участком, договор безвозмездного срочного пользования лесным участком, реквизиты договора, срок пользования)

Особые отметки: на участке 4 аварийных дерева - дуб, средняя высота 21 м, средний диаметр 32 см, запас 2,8 м3.

Приложение к акту лесопатологического обследования № 007/21.

Первый заместитель
начальника управления
лесного хозяйства
Трошин Д.Н.

ФИО

21.06.2019 Подпись

Дата



Карта-схема расположения и границы лесного участка Саратовская область

(субъект Российской Федерации, муниципальное образование)

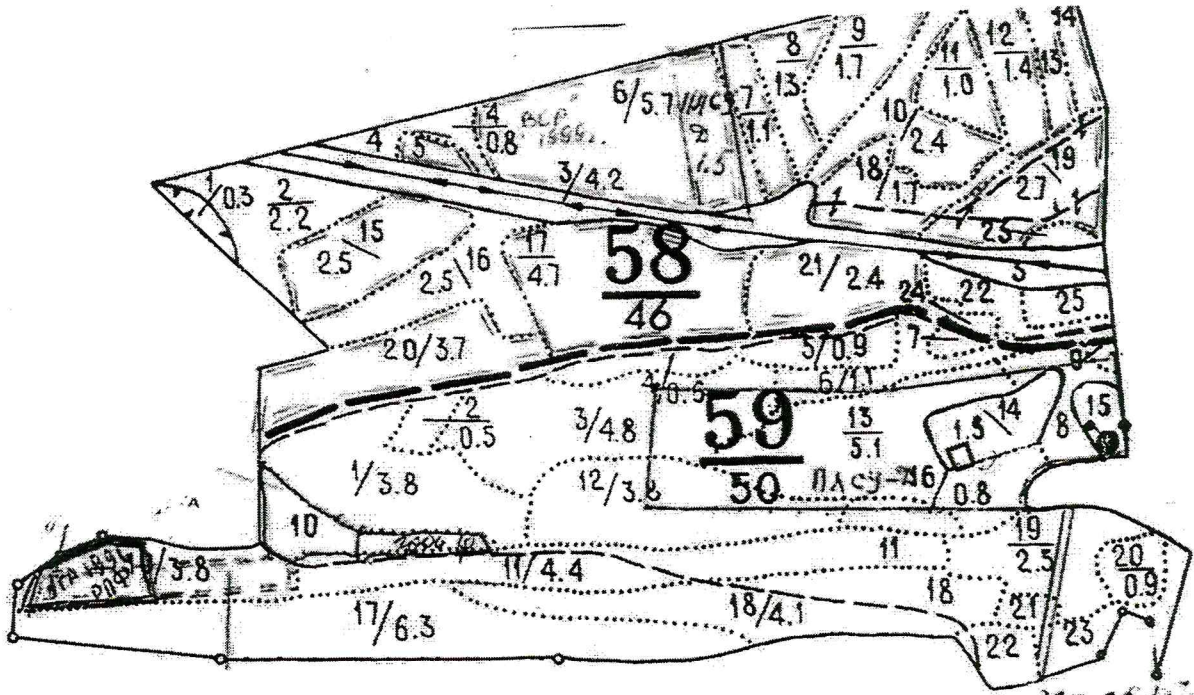
Лесничество (лесопарк) **Саратовское**

(название)

Участковое лесничество **Пригородное**, квартал 59, часть выдел 14

(название)

Собственность - Российской Федерации;



Номера точек	Координаты
1	51,358450/45,824044
2	51,820122/45,824101
3	51,358250/45,823020
4	51,358401/45,822733

Первый заместитель начальника
управления лесного хозяйства
Трошин Д.Н.

ФИО

21.06.2019 Подпись

Дата

