

УТВЕРЖДАЮ:

Первый заместитель министра – начальник  
управления лесного хозяйства  
министерства природных ресурсов  
и экологии Саратовской области

Колдаев А.В.

«03» июля 2018 г.

**АКТ  
лесопатологического обследования**

002/21

лесных насаждений Саратовского лесничества (лесопарка)  
Саратовской области (субъект РФ)

Способ лесопатологического обследования: 1. Визуальный

2. Инструментальный

Место проведения

Участковое лесничество	Урочище (дача)	Квартал (кварталы)	Выдел (выделы)	Площадь, га
Пригородное		48	5	16,0

Лесопатологическое обследование проведено на общей площади 16,0 га.

## 2. Инструментальное обследование лесного участка

1. Фактическая таксационная характеристика лесного насаждения соответствует (не соответствует) (нужное подчеркнуть) таксационному описанию. Причины несоответствия: длительный период после лесостройства

Ведомость лесных участков с выявленными несоответствиями таксационным описаниям приведена в приложении 1 к Акту.

2. Состояние насаждений: **с нарушенной устойчивостью** <sup>x</sup>  
**с утраченной устойчивостью**

причины повреждения: Сосудистый микоз дуба

В том числе:

заселено (отработано) стволовыми вредителями

Вид вредителя	Порода	Встречаемость (% заселённых деревьев)	Степень заселения лесного насаждения (слабая, средняя, сильная)

Повреждено огнём

Вид пожара	Порода	Состояние корневых лап		Состояние корневой шейки		Подсушивание луба	
		процент повреждённых корней	процент деревьев с данным повреждением	ожог корневой шейки по окружности (1-4; 2/4, 3/4, более 3/4)	процент деревьев с данным повреждением	по окружности (1/4; 2/4, 3/4; более 3/4)	процент деревьев с данным повреждением

Поражено болезнями

Вид болезни	Порода	Встречаемость (% поражённых деревьев)	Степень поражения лесного насаждения (слабая, средняя, сильная)
Сосудистый микоз дуба		12	слабая

3. Выборке подлежит 12 % деревьев от объема древесины в том числе:

ослабленных \_\_\_\_\_ % (причины назначения) \_\_\_\_\_

сильно ослабленных \_\_\_\_\_ % (причины назначения) \_\_\_\_\_

усыхающих \_\_\_\_\_ % (причины назначения) \_\_\_\_\_

свежего сухостоя 3 % старый сухостой 9%

в том числе: свежего ветровала \_\_\_\_\_ %

свежего бурелома \_\_\_\_\_ %

старого ветровала \_\_\_\_\_ %

в том числе: старого бурелома \_\_\_\_\_ %

старого сухостоя \_\_\_\_\_ %

4. Полнота лесного насаждения после уборки деревьев, подлежащих рубке, составит 0,6

Критическая полнота для данной категории лесных насаждений составляет 0,3

## 5. ЗАКЛЮЧЕНИЕ

С целью предотвращения негативных процессов или снижения ущерба от их воздействия назначено:

Участковое лесничество	Урочище (дача)	Квартал	Выдел	Площадь выдела, га	Вид мероприятия	Площадь мероприятия, га	Порода	Запас на выделе, кбм	Крайние сроки проведения
Пригородное		48	5	16,0	Выборочная санитарная рубка	16,0	дуб	2224	2-4 квартал 2018 года.

Ведомость перечета деревьев назначенных в рубку и абрис лесного участка прилагаются (приложение 2 и 3 к Акту)

6. Меры по обеспечению возобновления

---

7. Мероприятия, необходимые для предупреждения повреждения или поражения смежных насаждений

---

8. Сведения для расчёта понижающего коэффициента стоимости древесины:

год образования старого сухостоя \_\_\_\_\_;

основная причина повреждения древесины сосудистый микоз дуба

Дата проведения обследований \_\_\_\_\_ май 2018 г \_\_\_\_\_

Исполнитель работ по проведению лесопатологических обследований:

ФИО Чаплыгин М.М. Подпись 


**Ведомость лесных участков с выявленными несоответствиями таксационным описаниям**

Источник данных	Год проведения лесосурьейства	Номер квартала	Номер выдела	Площадь выдела, га	Целевое назначение лесов	Категория защитных лесов	Номер лесопатологического выдела	Площадь лесопатологического выдела, га	Таксационная характеристика										Заложено пробных площадей	
									состав	порода	возраст, лет	средняя высота, м	средний диаметр, см	тип леса	ТУМ	плотота	бонитет	запас, ком/га	количество, шт.	общая площадь, га
ТО	2018	48	5	16,0	защитные	противорозннные	1	16,0	5Днн5КлО+Б+Лп	дуб	70	19	16	ДБМ	С1-2	0,6	4	145	1	1,28
Ф	2018	48	5	16,0	защитные	противорозннные	1	16,0	5Днн5КлО+Б	дуб	70	19	16	ДБМ	С1-2	0,7	4	139	2	1,68

ТО – таксационные описания

Ф- фактическая характеристика лесного насаждения

Исполнитель работ по проведению лесопатологических обследований:



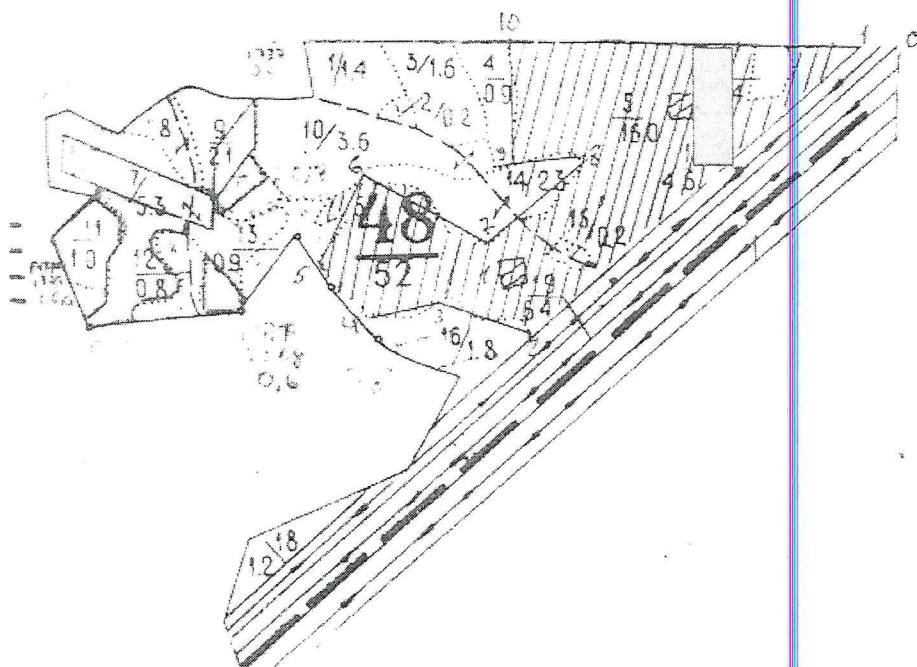
ФИО Чалыгин М.М., Подпись

### Ведомость перечета деревьев назначенных в рубку

ВРЕМЕННАЯ ПРОБНАЯ ПЛОЩАДЬ № 1

Субъект Российской Федерации Саратовская область  
Лесничество(лесопарк) Саратовское Участковое лесничество Пригородное  
Квартал 48 Выдел 5 Площадь, га 16,0  
Номер очага вредных организмов \_\_\_\_\_ Размер пробной площади 170м x 75м 1,28 га  
Таксационная характеристика:  
Тип леса ДБМ Состав 5Днн5КлО+Б Возраст 70 Бонитет 4  
Плотота 0,7 Запас на га 139 Возобновление \_\_\_\_\_  
Время и причина ослабления лесного насаждения: сосудистый микоз дуба  
Тип очага вредных организмов: эпизодический, хронический (подчеркнуть)  
Фаза развития очага вредных организмов: начальная, нарастания численности, собственно  
выщипка, кризис (подчеркнуть)  
Состояние лесного насаждения, намечаемые мероприятия ВСП

№1



Исполнитель работ по проведению лесопатологических обследований:  
Ф.И.О. Чаплыгин М.М. Подпись М.М. Чаплыгин  
Дата составления документа 29.06.2018 Телефон \_\_\_\_\_

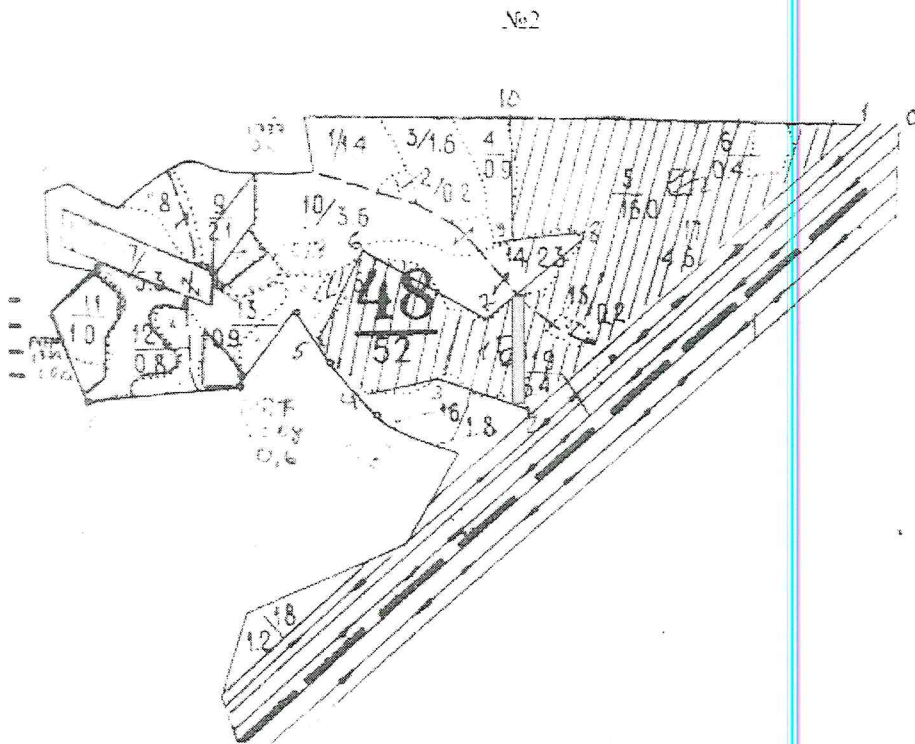


Ступени толщины см	Количество деревьев по категориям состояния, шт./м <sup>3</sup> порода: клен пробная площадь № 1																Всего деревьев по ступеням толщины	
	I без призн О	II ослабле нные	III сильно ослаб	IV усыхающ		V свеж сухост		VI старый сухост			ветровал , бурело			аварийн ые деревья			шт. /куб.м	в т.ч. подлежа т рубке, %
				НЗ	З	НЗ	З	НЗ	З	О	Н	З	О	НЗ	З	О		
1	2	3	4	5	6	7	8	9	10	11	12	13	14	15	16	17	18	19
8																		
12	32/2,05	16/1,02	22/1,41	3/0,19				3/0,19									76/4,86	
16	26/3,38	22/2,86	22/2,86	6/0,78		6/0,78		9/1,17									91/11,83	
20	21/4,62	32/7,04	26/5,72	7/1,54		3/0,66		10/2,2									99/21,78	
24	26/9,1	19/6,65	15/5,25	10/3,5				7/2,45									77/26,95	
28	16/8,16	13/6,63	7/3,57	10/5,1													46/23,46	
Итого шт	121/27,31	102/24,2	92/18,81	36/11,11		9/1,44		29/6,01									389/88,88	38/7,45
Итого, %	33/34	28/29	21/20	8/8		2/2		8/8									100	10/10
Ступени толщины см	Количество деревьев по категориям состояния, шт./м <sup>3</sup> порода: дуб пробная площадь №1																Всего деревьев по ступеням толщины	
	I	II	III	IV		V		VI			ветровал , бурело			аварийн ые деревья			шт. /куб.м	в т.ч. подлежа т рубке, %
				НЗ	З	НЗ	З	НЗ	З	О	Н	З	О	НЗ	З	О		
1	2	3	4	5	6	7	8	9	10	11	12	13	14	15	16	17	18	19
8																		
12	16/0,96	3/0,18	6/0,36					3/0,18									28/1,68	
16	13/1,56	23/2,76	28/3,36	16/1,92		16/1,92		19/2,28									115/13,8	
20	28/5,88	35/7,35	25/5,25	10/2,1		7/1,47		13/2,73									118/24,78	
24	29/9,86	26/8,84	26/8,84	10/3,4				10/3,4									101/34,34	
28	14/7,0	13/6,5	10/5,0	5/2,5				2/1,0									44/22,0	
Итого шт	100/25,26	100/25,63	95/22,81	41/9,92		23/3,39		47/9,59									406/96,6	70/13,0
Итого, %	26/31	27/31	19/15	10/10		6/4		12/11									100	17/13

### Ведомость перечета деревьев назначенных в рубку

ВРЕМЕННАЯ ПРОБНАЯ ПЛОЩАДЬ № 2

Субъект Российской Федерации Саратовская область  
Лесничество(лесопарк) Саратовское Участковое лесничество Пригородное  
Квартал 48 Выдел 5 Площадь, га 16,0  
Номер очага вредных организмов \_\_\_\_\_ Размер пробной площади 200м x 20м 0,4га  
Таксационная характеристика:  
Тип леса ДБМ Состав 5Днн5КлО+Б Возраст 70 Бонитет 4  
Полнота 0,7 Запас на га 139 Возобновление \_\_\_\_\_  
Время и причина ослабления лесного насаждения: сосудистый микоз дуба  
Тип очага вредных организмов: эпизодический, хронический (подчеркнуть)  
Фаза развития очага вредных организмов: начальная, нарастания численности, собственно  
выпышка, кризис (подчеркнуть)  
Состояние лесного насаждения, намечаемые мероприятия ВСП



Исполнитель работ по проведению лесопатологических обследований:  
ФИО Чапыхин М.М. Подпись ММ  
Дата составления документа 21.06.2018 Телефон \_\_\_\_\_

Ступени толщины см	Количество деревьев по категориям состояния, шт./м <sup>3</sup> порода: клен пробная площадь №2																Всего деревьев по ступеням толщины	
	I	II	III	IV		V		VI			ветровал, бурело			аварийн ые деревья			шт. /куб.м	в т.ч. подлежа т рубке, %
				НЗ	З	НЗ	З	НЗ	З	О	Н	З	О	НЗ	З	О		
1	2	3	4	5	6	7	8	9	10	11	12	13	14	15	16	17	18	19
8																		
12	10/0,6	5/0,3	7/0,42	1/0,06				1/0,06									24/1,44	
16	8/0,88	7/0,77	7/0,77	2/0,22		2/0,22		3/0,33									29/3,19	
20	7/1,4	10/2,0	5/1,0	2/0,4		1/0,2		3/0,6									28/5,6	
24	8/2,56	6/1,92	3/0,96	3/0,96				2/0,64									22/7,04	
28	5/2,4	4/1,92	2/0,96														11/5,28	
Итого шт	38/7,84	32/6,91	24/4,11	8/1,64		3/0,42		9/1,63									114/22,55	12/2,05
Итого, %	33/35	28/31	21/18	7/7		3/2		8/7									100	11/9

Ступени толщины см	Количество деревьев по категориям состояния, шт./м <sup>3</sup> порода: дуб пробная площадь № 2																Всего деревьев по ступеням толщины	
	I	II	III	IV		V		VI			ветровал, бурело			аварийн ые деревья			шт. /куб.м	в т.ч. подлежа т рубке, %
				НЗ	З	НЗ	З	НЗ	З	О	Н	З	О	НЗ	З	О		
1	2	3	4	5	6	7	8	9	10	11	12	13	14	15	16	17	18	19
8																		
12	5/0,3	1/0,06	2/0,12					1/0,06									9/0,54	
16	4/0,48	7/0,84	7/0,84	5/0,6		5/0,6		6/0,72									34/4,08	
20	10/2,1	11/2,31	5/1,05	3/0,63		2/0,42		4/0,84									35/7,35	
24	9/3,06	8/2,72	5/1,7	3/1,02				3/1,02									28/9,52	
28	5/2,5	4/0,2	3/1,5					1/0,5									13/4,7	
Итого шт	33/8,44	31/6,13	22/5,21	11/2,25		7/1,02		15/3,14									119/26,19	22/4,16
Итого, %	27/32	26/24	19/19	9/9		6/4		13/12									100	19/16

Примечание: НЗ - незаселенное, З - заселенное, О - оработанное вредителями.





# ВЫПИСКА ИЗ ГОСУДАРСТВЕННОГО ЛЕСНОГО РЕЕСТРА

на « 18 » июня 2018г.

Орган государственной власти, осуществляющий ведение государственного лесного реестра на территории Саратовской области: **министерство природных ресурсов и экологии Саратовской области в лице первого заместителя министра - начальника управления лесного хозяйства Колдаева А.В.**

Правообладатель земель лесного фонда на территории Саратовской области: **министерство природных ресурсов и экологии Саратовской области** (согласно п. 11 Положения о министерстве природных ресурсов и экологии Саратовской области, утвержденного постановлением Правительства Саратовской области от 08 октября 2013 г. № 537-П «Вопросы министерства природных ресурсов и экологии Саратовской области» и п.п. 2 п.1 ст. 83 Лесного кодекса РФ)

**Заявитель: Министерство природных ресурсов и экологии Саратовской области по** (во исполнении пункта 1.7 протокола совещания Департамента лесного хозяйства по Приволжскому федеральному округу, ФБУ «Рослесозащита» №01-05/3678 от 27.12.2016)

## Информация по запрашиваемому лесному участку:

Собственность: Российской Федерации

Категория земель: земли лесного фонда

## ХАРАКТЕРИСТИКА ЛЕСНОГО УЧАСТКА

Адрес (местоположение) лесного участка: Саратовский район

Лесничество	Саратовское
Участковое лесничество	Пригородное
Общая площадь, га	16,0
Категория лесов	Защитные
Категория защитности лесов	ценные леса: противэрозийные леса
Возможный вид использования	Заготовка древесины

Таксационная характеристика лесного участка:

№ квартала	№ выдела	Площадь, га	Состав	Возраст	Высота	Диаметр	Бонитет	Тип леса	ТУМ	Полнота	Запас, м3/га
по материалам лесоустройства 1994 г											
48	5	16,0	6Днн3Кл1Б	45	13	18	4	дбм	С1-2	0,8	140
по результатам обследования 2018 г											
48	5	16,0	5Днн5Кло+Б+Лп	70	19	16	4	дбм	С1-2	0,6	145
<b>Итого</b>		<b>16,0</b>									

Наименование, местонахождение юридического лица /ФИО физического лица/ - **лесопользователя (арендатора) / Документы – договор аренды лесного участка отсутствуют.**

(договор аренды лесного участка, постоянное (бессрочное) пользование лесным участком, договор безвозмездного срочного пользования лесным участком, реквизиты договора, срок пользования)

Особые отметки: нет.

Приложение к акту лесопатологического обследования №002/21.

Первый заместитель министра-начальник управления лесного хозяйства

**Колдаев А.В.**

ФИО

18.06.2018

Дата



Подпись

МП



# Карта-схема расположения и границы лесного участка Саратовская область

(субъект Российской Федерации, муниципальное образование)

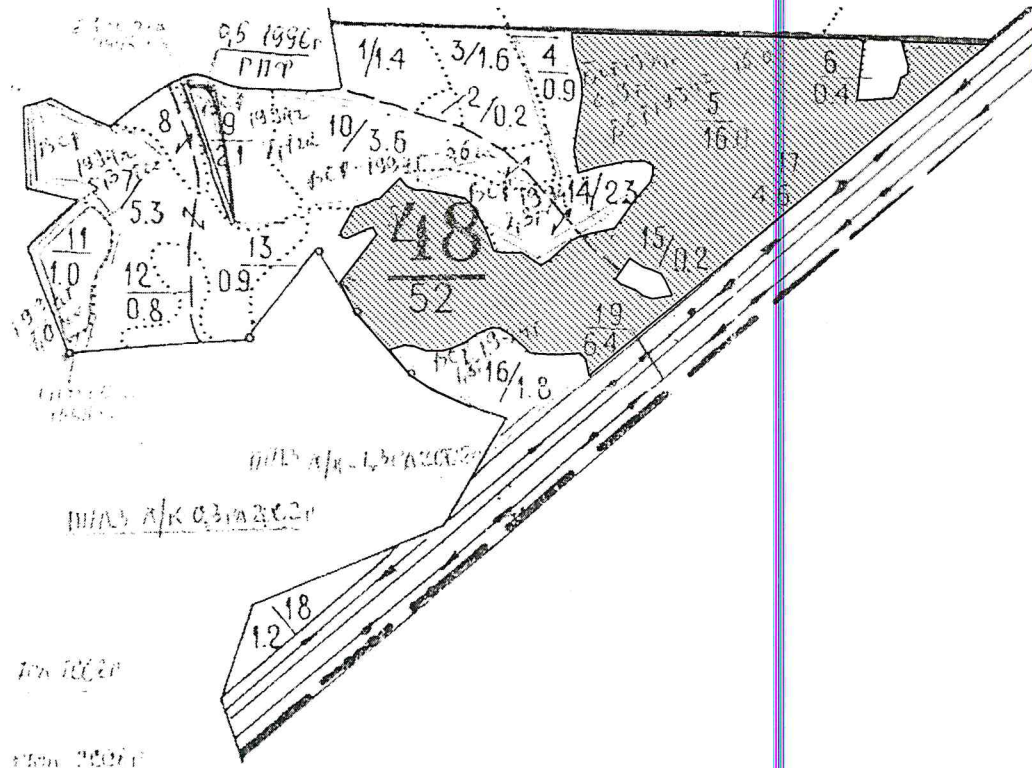
Лесничество (лесопарк) **Саратовское**

(название)

Участковое лесничество Пригородное, квартал 48, часть выдела 5, площадь 16,0

(название)

Собственность - Российской Федерации;



Первый заместитель министра-  
начальник управления лесного  
хозяйства

**Колдаев А.В.**

ФИО

18.06.2018

Дата

