

УТВЕРЖДАЮ:

Первый заместитель министра –  
начальник управления лесного  
хозяйства министерства  
природных ресурсов и экологии  
Саратовской области

  
Колдаев А.В.

« 21 » сентября 20 18 г.

**Акт**  
**лесопатологического обследования № 001/22**

лесных насаждений Усовского лесничества (лесопарка)

Саратовской области(субъект Российской Федерации)

**Способ лесопатологического обследования:** 1. Визуальный

2. Инструментальный

**Место проведения:**

Участковое лесничество	Урочище (дача)	Квартал (кварталы)	Выдел (выделы)	Площадь, га
1	2	3	4	5
Усовское	–	9	1	35,0
Усовское	–	9	2	5,4
Усовское	–	9	3	6,7
Усовское	–	9	4	9,5
Усовское	–	9	7	4,6
Усовское	–	9	11	3,1
Усовское	–	9	12	4,5
Усовское	–	9	15	0,4

Лесопатологическое обследование проведено на общей площади 69,2 га.

## 1. Визуальное лесопатологическое обследование.\*

Наземное

Дистанционное

1.1. На площади 69,2 га фактическая таксационная характеристика лесного насаждения соответствует (не соответствует) таксационному описанию (нужное подчеркнуть). Причины несоответствия: таксационное описание 1994 года.

Список участков с выявленными несоответствиями приведён в приложении 1 к настоящему Акту.

1.2. Лесные насаждения с нарушенной и утраченной устойчивостью выявлены на площади 68,8 га:

Участковое лесничество	Урочище (дача)	Площадь, га		Причина ослабления(гибели)
		с нарушенной устойчивостью	с утраченной устойчивостью	
1	2	3	4	5
Усовское	–	68,8	0,0	Засуха
Итого:		68,8	0,0	

Состояние обследованных лесных насаждений приведено в приложениях 1.1–1.4 к Акту в зависимости от метода проведения ЛПО.

1.3. В обследованных лесных участках прогнозируется:

Прогноз	Площадь, га
Ослабление лесных насаждений	68,8
Усыхание лесных насаждений различной степени	0,0
Развитие очагов вредных организмов	0,0

1.4. Обнаружено загрязнение лесного участка отходами и выбросами:

промышленными

бытовыми

Вид загрязнения	Размеры загрязнения			Объём, кбм	Площадь загрязнения, га
	длина, м	ширина, м	высота, м		
–	–	–	–	–	–
–	–	–	–	–	–
–	–	–	–	–	–

## ЗАКЛЮЧЕНИЕ

Оценка текущего санитарного и лесопатологического состояния лесных насаждений, назначенные профилактические мероприятия по защите лесов, агитационные мероприятия:

Для обоснования и назначения мероприятий по предупреждению распространения вредных организмов рекомендуется проведение лесопатологического обследования инструментальным способом в насаждениях с нарушенной устойчивостью на площади 68,8 га.

Исполнитель работ по проведению лесопатологического обследования:

Ф.И.О. Афонькин А.А.

Подпись \_\_\_\_\_



\* Раздел включается в акт, в случае проведения лесопатологического обследования визуальным способом.

Приложение 1  
к акту лесопатологического обследования  
**Ведомость лесных участков с выявленными несоответствиями таксационным описаниям**

1	2	3	4	5	6	7	8	9	Таксационная характеристика										Заложено пробных площадей	
									Источник данных	Год проведения лесосурейства	Номер квартала	Номер выдела	Площадь выдела, га	Целевое назначение лесов	Категория защитных лесов	Номер лесопатологического выдела	Площадь лесопатологического выдела, га	состав	11	12
ТО	1994	9	1	35,0	Защитные	противо-эрозионные леса	-	-	8Д2КЛО	Д	65	15	20	Дпкл	Д1	0,6	4	130	-	-
Ф	2018	9	1	35,0	Защитные	противо-эрозионные леса	-	-	8Д2КЛО	Д	89	15	20	Дпкл	Д1	0,6	4	130	-	-
ТО	1994	9	2	5,4	Защитные	противо-эрозионные леса	-	-	5Д1КЛО4ЛИП	Д	55	16	22	Дос	Д2	0,6	3	140	-	-
Ф	2018	9	2	5,4	Защитные	противо-эрозионные леса	-	-	5Д1КЛО4ЛИП	Д	79	16	22	Дос	Д2	0,6	3	140	-	-
ТО	1994	9	3	6,7	Защитные	противо-эрозионные леса	-	-	10Д	Д	50	13	20	Дпкл	Д1	0,6	4	100	-	-



продолжение приложения 1

1	2	3	4	5	6	7	8	9	10	11	12	13	14	15	16	17	18	19	20	21
<b>Ф</b>	2018	9	3	6,7	Защитные	прогнво- эрозийные леса	-	-	10Д	Д	74	13	20	Дпкл	Д1	0,6	4	100	-	-
<b>ТО</b>	1994	9	4	9,5	Защитные	прогнво- эрозийные леса	-	-	9Д1КЛЮ	Д	70	15	24	Дпкл	Д1	0,6	4	130	-	-
<b>Ф</b>	2018	9	4	9,5	Защитные	прогнво- эрозийные леса	-	-	9Д1КЛЮ	Д	94	15	24	Дпкл	Д1	0,6	4	130	-	-
<b>ТО</b>	1994	9	7	4,6	Защитные	прогнво- эрозийные леса	-	-	9Д1КЛЮ	Д	80	15	26	Дпкл	Д1	0,5	4	110	-	-
<b>Ф</b>	2018	9	7	4,6	Защитные	прогнво- эрозийные леса	-	-	9Д1КЛЮ	Д	104	15	26	Дпкл	Д1	0,5	4	110	-	-
<b>ТО</b>	1994	9	11	3,1	Защитные	прогнво- эрозийные леса	-	-	7Д1КЛЮ2ЛИП	Д	85	15	26	Дпкл	Д1	0,7	4	150	-	-
<b>Ф</b>	2018	9	11	3,1	Защитные	прогнво- эрозийные леса	-	-	7Д1КЛЮ2ЛИП	Д	109	15	26	Дпкл	Д1	0,7	4	150	-	-
<b>ТО</b>	1994	9	12	4,5	Защитные	прогнво- эрозийные леса	-	-	10Д	Д	50	12	16	Дпкл	Д1	0,8	4	120	-	-

продолжение приложения 1

1	2	3	4	5	6	7	8	9	10	11	12	13	14	15	16	17	18	19	20	21
<b>Ф</b>	2018	9	12	4,5	Защитные	прогнво- эрозийные леса	-	-	10Д	Д	74	12	16	Дпкл	Д1	0,8	4	120	-	-


<b>ТО</b>	1994	9	15	6,3	Защитные	прогнво- эрозийные леса	-	-	5Д5ЛИП		Д	55	12	16	Дпкл	Д1	0,6	5	90	-	-
<b>Ф</b>	2018	9	15	6,3	Защитные	прогнво- эрозийные леса	1	0,4	5Д5ЛИП		Д	79	12	16	Дпкл	Д1	0,6	5	90	-	-

**Примечание:**

ТО - таксационные описания

Ф - фактическая характеристика лесного насаждения

Исполнитель работ по проведению лесопатологического обследования:



Ф.И.О. Афонькин А.А.

Подпись

**Результаты проведения лесопатологического обследования лесных насаждений за июнь 2018г.**

(месяц)

Субъект Российской Федерации Саратовская область Лесничество (лесопарк) Усовское  
Участковое лесничество Усовское Урочище (лесная дача) -----

1	2	3	4	5	6	7	8	Таксационная характеристика										17	Распределение деревьев по категории состояния, % от запаса										29	30	31	32	33	34
								9	10	11	12	13	14	15	16	18	19		20	21	22	23	24	25	26	27	28	Признаки повреждения деревьев						
10	11	12	13	14	15	16	17											18										19	20	21	22	23	24	25
								10	11	12	13	14	15	16	17	18	19		20	21	22	23	24	25	26	27	28							
10	11	12	13	14	15	16	17											18										19	20	21	22	23	24	25
								10	11	12	13	14	15	16	17	18	19		20	21	22	23	24	25	26	27	28							
10	11	12	13	14	15	16	17											18										19	20	21	22	23	24	25
								10	11	12	13	14	15	16	17	18	19		20	21	22	23	24	25	26	27	28							
10	11	12	13	14	15	16	17											18										19	20	21	22	23	24	25
								10	11	12	13	14	15	16	17	18	19		20	21	22	23	24	25	26	27	28							
10	11	12	13	14	15	16	17											18										19	20	21	22	23	24	25
								10	11	12	13	14	15	16	17	18	19		20	21	22	23	24	25	26	27	28							
10	11	12	13	14	15	16	17											18										19	20	21	22	23	24	25
								10	11	12	13	14	15	16	17	18	19		20	21	22	23	24	25	26	27	28							
10	11	12	13	14	15	16	17											18										19	20	21	22	23	24	25
								10	11	12	13	14	15	16	17	18	19		20	21	22	23	24	25	26	27	28							
10	11	12	13	14	15	16	17											18										19	20	21	22	23	24	25
								10	11	12	13	14	15	16	17	18	19		20	21	22	23	24	25	26	27	28							
10	11	12	13	14	15	16	17											18										19	20	21	22	23	24	25
								10	11	12	13	14	15	16	17	18	19		20	21	22	23	24	25	26	27	28							
10	11	12	13	14	15	16	17											18										19	20	21	22	23	24	25
								10	11	12	13	14	15	16	17	18	19		20	21	22	23	24	25	26	27	28							
10	11	12	13	14	15	16	17											18										19	20	21	22	23	24	25
								10	11	12	13	14	15	16	17	18	19		20	21	22	23	24	25	26	27	28							
10	11	12	13	14	15	16	17											18										19	20	21	22	23	24	25
								10	11	12	13	14	15	16	17	18	19		20	21	22	23	24	25	26	27	28							
10	11	12	13	14	15	16	17											18										19	20	21	22	23	24	25
								10	11	12	13	14	15	16	17	18	19		20	21	22	23	24	25	26	27	28							
10	11	12	13	14	15	16	17											18										19	20	21	22	23	24	25
								10	11	12	13	14	15	16	17	18	19		20	21	22	23	24	25	26	27	28							
10	11	12	13	14	15	16	17											18										19	20	21	22	23	24	25
								10	11	12	13	14	15	16	17	18	19		20	21	22	23	24	25	26	27	28							
10	11	12	13	14	15	16	17											18										19	20	21	22	23	24	25
								10	11	12	13	14	15	16	17	18	19		20	21	22	23	24	25	26	27	28							
10	11	12	13	14	15	16	17											18										19	20	21	22	23	24	25
								10	11	12	13	14	15	16	17	18	19		20	21	22	23	24	25	26	27	28							
10	11	12	13	14	15	16	17											18										19	20	21	22	23	24	25
								10	11	12	13	14	15	16	17	18	19		20	21	22	23	24	25	26	27	28							
10	11	12	13	14	15	16	17											18										19	20	21	22	23	24	25
								10	11	12	13	14	15	16	17	18	19		20	21	22	23	24	25	26	27	28							
10	11	12	13	14	15	16	17											18										19	20	21	22	23	24	25
								10	11	12	13	14	15	16	17	18	19		20	21	22	23	24	25	26	27	28							
10	11	12	13	14	15	16	17											18										19	20	21	22	23	24	25
								10	11	12																								





## ВЫПИСКА ИЗ ГОСУДАРСТВЕННОГО ЛЕСНОГО РЕЕСТРА

на « 18 » сентября 2018г.

Орган государственной власти, осуществляющий ведение государственного лесного реестра на территории Саратовской области: **министерство природных ресурсов и экологии Саратовской области в лице первого заместителя министра - начальника управления лесного хозяйства Колдаева А.В.**

Правообладатель земель лесного фонда на территории Саратовской области: **министерство природных ресурсов и экологии Саратовской области** (согласно п. 11 Положения о министерстве природных ресурсов и экологии Саратовской области, утвержденного постановлением Правительства Саратовской области от 08 октября 2013 г. № 537-П «Вопросы министерства природных ресурсов и экологии Саратовской области» и п.п. 2 п.1 ст. 83 Лесного кодекса РФ)

**Заявитель: Министерство природных ресурсов и экологии Саратовской области** (во исполнении пункта 1.7 протокола совещания Департамента лесного хозяйства по Приволжскому федеральному округу, ФБУ «Рослесозащита» №01-05/3678 от 27.12.2016)

### Информация по запрашиваемому лесному участку:

Собственность: Российской Федерации

Категория земель: земли лесного фонда

### ХАРАКТЕРИСТИКА ЛЕСНОГО УЧАСТКА

Адрес (местоположение) лесного участка: Воскресенский район

Лесничество Усовское

Участковое лесничество Усовское

Общая площадь, га 69,2

Категория лесов Защитные

Категория защитности лесов Ценные леса: противозерозионные леса, кв.9, часть выд.12, выд.1-4,7,11, площадь 67,4 леса, выполняющие функции защиты природных и иных объектов: защитные полосы лесов, расположенные вдоль железнодорожных путей общего пользования, федеральных автомобильных дорог общего пользования, автомобильных дорог общего пользования, находящихся в собственности субъектов Российской Федерации, кв.9, часть выд.12, выд.22, площадь 1,8 га.

Возможный вид использования Заготовка древесины

Таксационная характеристика лесного участка по материалам лесоустройства 1995 г.:

№ квартала	№ выдела	Площадь, га	Состав	Возраст	Высота	Диаметр	Бонитет	Тип леса	ТУМ	Полнога	Запас м3/га
9	1	35	8днн2кло+лп	65	15	20	4	дпкл	д1	0,6	130
9	2	5,4	5днн1кло4лп	55	16	22	3	дос	д2	0,6	140
9	3	6,7	10днн	50	13	20	4	дпкл	д1	0,6	100

9	4	9,5	9днн1кло	70	15	24	4	дпкл	д1	0,6	130
9	7	4,6	9днн1кло	80	15	26	4	дпкл	д1	0,5	110
9	11	3,1	7днн1кло2лп	85	15	26	4	дпкл	д1	0,7	150
9	12	4,5	10днн	50	12	16	4	дпкл	д1	0,8	120
9	ч15	0,4	5днн5лп	55	12	16	5	дпкл	д1	0,6	90
<b>Итого</b>		<b>69,2</b>									

Наименование, местонахождение юридического лица /ФИО физического лица/ - **лесопользователя (арендатора)/Документы – договор аренды лесного участка отсутствуют.**  
(договор аренды лесного участка, постоянное (бессрочное) пользование лесным участком, договор безвозмездного срочного пользования лесным участком, реквизиты договора, срок пользования)

Особые отметки: нет.

Приложение к акту лесопатологического обследования № 001/22.

Первый заместитель министра -  
 начальник управления лесного  
 хозяйства  
**Колдаев А.В.**

\_\_\_\_\_  
 ФИО

18.09.2018 Подпись

\_\_\_\_\_  
 Дата



# Карта-схема расположения и границы лесного участка

Саратовская область

(субъект Российской Федерации, муниципальное образование)

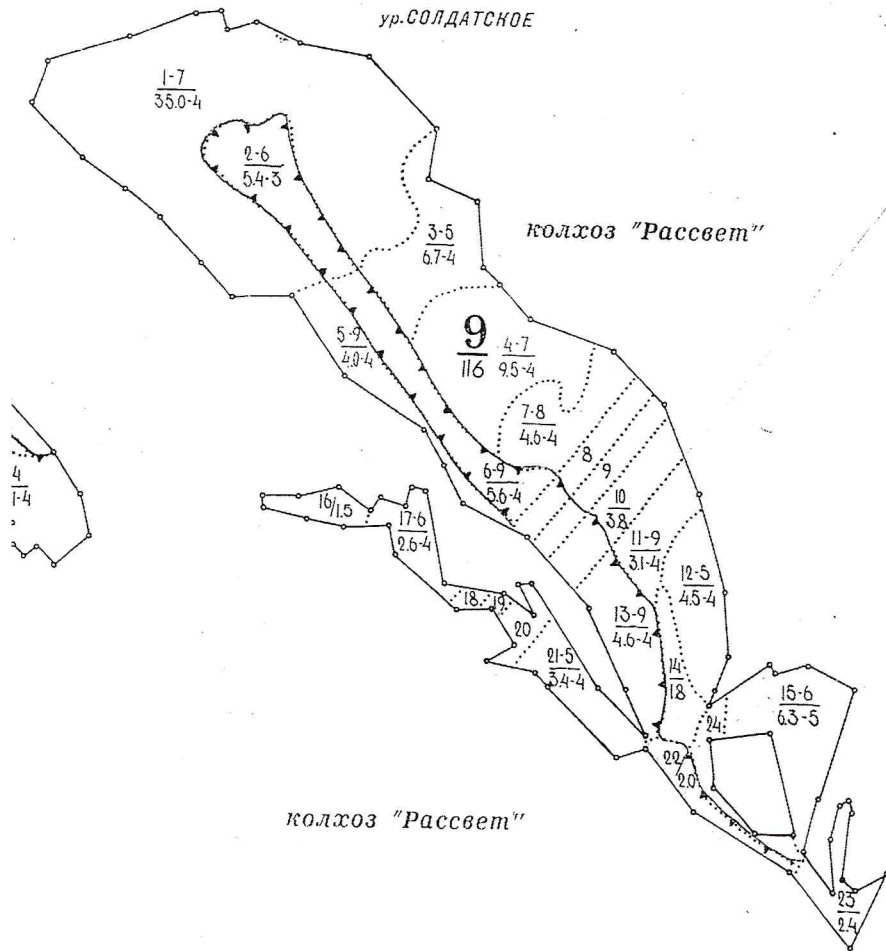
Лесничество (лесопарк) **Усовское**

(название)

Участковое лесничество **Усовское**, квартал 9

(название)

Собственность - Российской Федерации;



Первый заместитель министра-  
начальник управления лесного  
хозяйства

**Колдаев А.В.**

ФИО

12.09.2018

Дата

Подпись

МП



УТВЕРЖДАЮ:

Первый заместитель министра –  
начальник управления лесного  
хозяйства министерства  
природных ресурсов и экологии  
Саратовской области

  
Колдаев А.В.

« 21 » сентября 20 18 г.

**Акт**  
**лесопатологического обследования № 002/22**

лесных насаждений Усовского лесничества (лесопарка)

Саратовской области(субъект Российской Федерации)

Способ лесопатологического обследования: 1. Визуальный

2. Инструментальный

**Место проведения:**

Участковое лесничество	Урочище (дача)	Квартал (кварталы)	Выдел (выделы)	Площадь, га
1	2	3	4	5
Усовское	–	14с	2	19,0

Лесопатологическое обследование проведено на общей площади 19,0 га.



# 1. Визуальное лесопатологическое обследование.\*

Наземное

Дистанционное

1.1. На площади 19,0 га фактическая таксационная характеристика лесного насаждения соответствует (не соответствует) таксационному описанию (нужное подчеркнуть).

Список участков с выявленными несоответствиями приведён в приложении 1 к настоящему Акту.

1.2. Лесные насаждения с нарушенной и утраченной устойчивостью выявлены на площади \_\_\_\_\_ га:

Участковое лесничество	Урочище (дача)	Площадь, га		Причина ослабления(гибели)
		с нарушенной устойчивостью	с утраченной устойчивостью	
1	2	3	4	5
Усовское	–	0,0	0,0	–
Итого:		0,0	0,0	

Состояние обследованных лесных насаждений приведено в приложениях 1.1–1.4 к Акту в зависимости от метода проведения ЛПО.

1.3. В обследованных лесных участках прогнозируется:

Прогноз	Площадь, га
Ослабление лесных насаждений	0,0
Усыхание лесных насаждений различной степени	0,0
Развитие очагов вредных организмов	0,0

1.4. Обнаружено загрязнение лесного участка отходами и выбросами:

промышленными

бытовыми

Вид загрязнения	Размеры загрязнения			Объём, кбм	Площадь загрязнения, га
	длина, м	ширина, м	высота, м		
–	–	–	–	–	–
–	–	–	–	–	–
–	–	–	–	–	–

## ЗАКЛЮЧЕНИЕ


Оценка текущего санитарного и лесопатологического состояния лесных насаждений, назначенные профилактические мероприятия по защите лесов, агитационные мероприятия:

На площади 19,0 га санитарное состояние насаждений – удовлетворительное, насаждения устойчивые. Назначение мероприятий не требуется.

Исполнитель работ по проведению лесопатологического обследования:

Ф.И.О. Афонькин А.А.

Подпись \_\_\_\_\_



\* Раздел включается в акт, в случае проведения лесопатологического обследования визуальным способом.

Приложение 1  
к акту лесопатологического обследования

**Ведомость лесных участков с выявленными несоответствиями таксационным описаниям**

1	2	3	4	5	6	7	8	9	Таксационная характеристика										Заложено пробных площадей	
									Источник данных	Год проведения лесосурейства	Номер квартала	Номер выдела	Площадь выдела, га	Целевое назначение лесов	Категория защитных лесов	Номер лесопатологического выдела	Площадь лесопатологического выдела, га	состав	11	12
ТО	2003	14С	2	19,0	Защитные	Противоэрозийные	-	-	9ИВ1ОЛЧ	ИВ	25	9	18	ДЛ	С3	0,5	5	40	-	-
Ф	2018	14С	2	19,0	Защитные	Противоэрозийные	-	-	9ИВ1ОЛЧ	ИВ	40	9	18	ДЛ	С3	0,5	5	40	-	-

Примечание:


ТО - таксационные описания

Ф - фактическая характеристика лесного насаждения

Исполнитель работ по проведению лесопатологического обследования:

Ф.И.О. Афонькин А.А.

Подпись



Приложение 1.1

к акту лесопатологического обследования

**Результаты проведения лесопатологического обследования лесных насаждений за июнь 2018 г.**

(месяц)

Субъект Российской Федерации Саратовская область  
 Учасковое лесничество Усовское  
 Лесничество (лесопарк) Усовское  
 Урочище (лесная дача) -----

Номер квартала	Номер выдела	Площадь выдела, га	Целевое назначение лесов	Категория защитных лесов	Номер лесопатологического выдела	Площадь лесопатологического выдела, га	Таксационная характеристика										Число деревьев на пробе, шт.	Распределение деревьев по категории состояния, % от запаса										Признаки повреждения деревьев	Доля поврежденных деревьев, %	Причина ослабления, повреждения	Подъемит рубке, %		Назначенные мероприятия	
							состав	порода	возраст, лет*	средняя высота, м	средний диаметр, см	тип леса	полнота	бонитет	запас, куб. м/га	без признаков ослабления		слабые	сильно ослабленные	усыхающие	свежий сухой	старый сухой	свежий ветровал	старый ветровал	свежий бурелом	старый бурелом	аварийные лесовы				0	30	31	32
1	2	19,0	Защитные	142	-	9	8	10	11	12	13	14	15	16	17	18	19	20	21	22	23	24	25	26	27	28	29	30	31	32	33	34		
S14	2	19,0	Защитные	142	-	9	8	10	11	12	13	14	15	16	17	18	19	20	21	22	23	24	25	26	27	28	29	30	31	32	33	34		
Показатели, не соответствующие таксационному описанию отмечаются "*"																																		

Примечания:

Причины ослабления, повреждения:

Признаки повреждения деревьев:

Категория защитных лесов:

142 - Прогнорозонные леса

Назначенные мероприятия (вид):

Исполнитель работ по проведению лесопатологического обследования:

ФИО Афонькин А.А. Подпись 

Дата составления документа 10.09.2018 Телефон 88452620015



# ВЫПИСКА ИЗ ГОСУДАРСТВЕННОГО ЛЕСНОГО РЕЕСТРА

на «18» сентября 2018г.

Орган государственной власти, осуществляющий ведение государственного лесного реестра на территории Саратовской области: **министерство природных ресурсов и экологии Саратовской области в лице первого заместителя министра - начальника управления лесного хозяйства Колдаева А.В.**

Правообладатель земель лесного фонда на территории Саратовской области: **министерство природных ресурсов и экологии Саратовской области** (согласно п. 11 Положения о министерстве природных ресурсов и экологии Саратовской области, утвержденного постановлением Правительства Саратовской области от 08 октября 2013 г. № 537-П «Вопросы министерства природных ресурсов и экологии Саратовской области» и п.п. 2 п.1 ст. 83 Лесного кодекса РФ)

**Заявитель: Министерство природных ресурсов и экологии Саратовской области**  
(во исполнении пункта 1.7 протокола совещания Департамента лесного хозяйства по Приволжскому федеральному округу, ФБУ «Рослесозащита» №01-05/3678 от 27.12.2016)

## Информация по запрашиваемому лесному участку:

Собственность: Российской Федерации

Категория земель: земли лесного фонда

### ХАРАКТЕРИСТИКА ЛЕСНОГО УЧАСТКА

Адрес (местоположение) лесного участка: Воскресенский район

Лесничество	Усовское
Участковое лесничество	Усовское
Общая площадь, га	19,0
Категория лесов	Защитные
Категория защитности лесов	ценные леса: противоэрозионные леса, 2,0 га леса, расположенные в водоохраных зонах, 17,0га
Возможный вид использования	Заготовка древесины

Таксационная характеристика лесного участка по материалам лесоустройства 2003 г.:

№ квартала	№ выдела	Площадь, га	Состав	Возраст	Высота	Диаметр	Бонитет	Тип леса	ТУМ	Полнота	Запас м3/га
с14	2	19,0	9Ив1Олч+Лх	25	9	18	5	оскр	С3	0,5	40
Итого		19,0									

Наименование, местонахождение юридического лица /ФИО физического лица/ - **лесопользователя (арендатора)/Документы – договор аренды лесного участка отсутствуют.**

(договор аренды лесного участка, постоянное (бессрочное) пользование лесным участком, договор безвозмездного срочного пользования лесным участком, реквизиты договора, срок пользования)

Особые отметки: нет.

Приложение к акту лесопатологического обследования № 002/22.

Первый заместитель министра -  
начальник управления лесного  
хозяйства

**Колдаев А.В.**

ФИО

Дата

18.09.2018 Подпись



МП

# Карта-схема расположения и границы лесного участка Саратовская область

(субъект Российской Федерации, муниципальное образование)

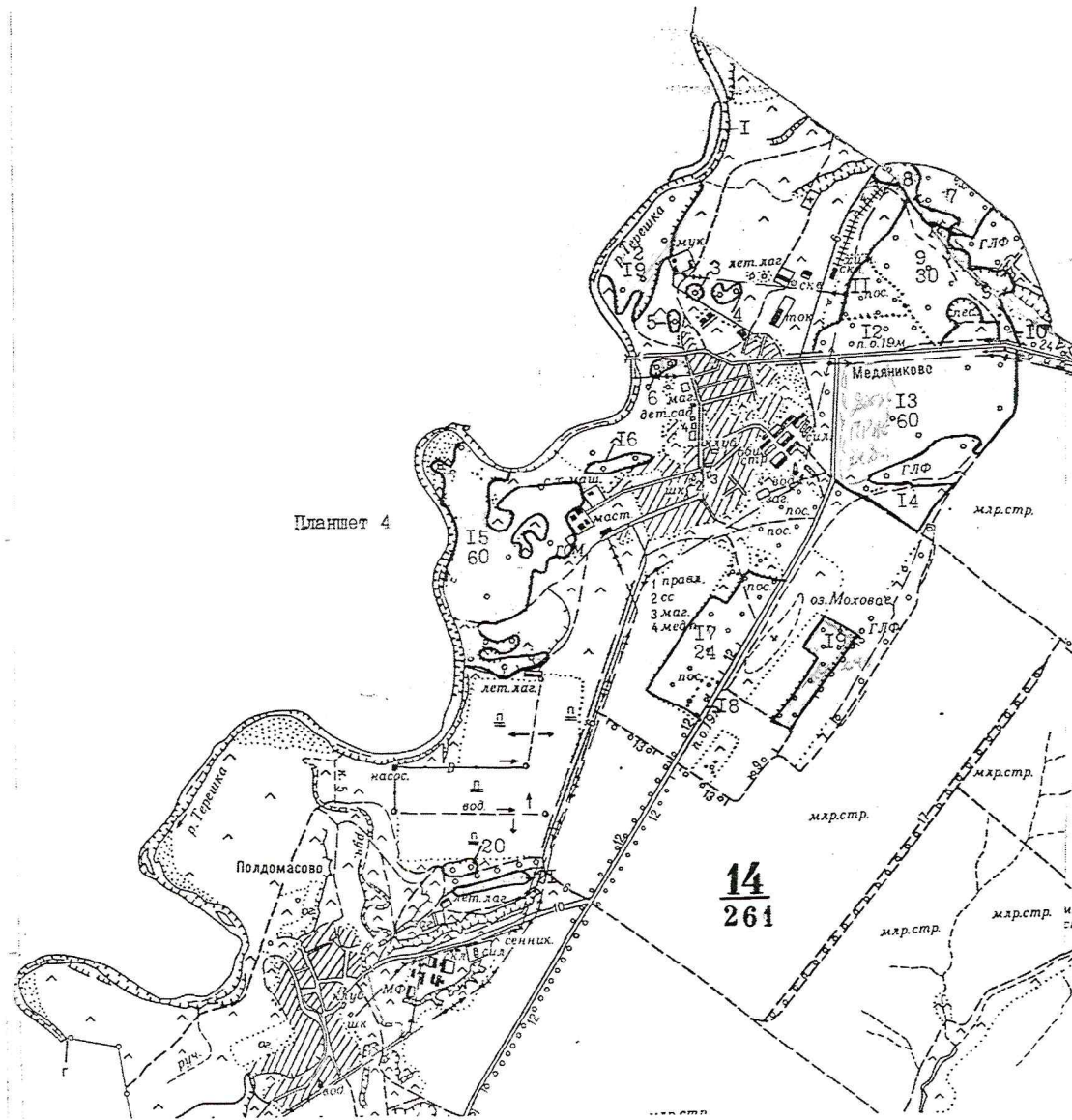
Лесничество (лесопарк) **Усовское**

(название)

Участковое лесничество **Усовское**, квартал с14

(название)

Собственность - Российской Федерации;



Первый заместитель министра-  
начальник управления лесного  
хозяйства

**Колдаев А.В.**

ФИО

18.09.2012 Подпись *Колдаев А.В.*

Дата



УТВЕРЖДАЮ:

Первый заместитель министра –  
начальник управления лесного  
хозяйства министерства  
природных ресурсов и экологии  
Саратовской области

  
Колдаев А.В.

« 21 » сентября 20 18 г.

**Акт  
лесопатологического обследования № 003/22**

лесных насаждений Усовского лесничества (лесопарка)

Саратовской области(субъект Российской Федерации)

Способ лесопатологического обследования: 1. Визуальный

2. Инструментальный

**Место проведения:**

Участковое лесничество	Урочище (дача)	Квартал (кварталы)	Выдел (выделы)	Площадь, га
1	2	3	4	5
Усовское	–	18с	14	0,8
Усовское	–	18с	18	1,6
Усовское	–	18с	19	2,6

Лесопатологическое обследование проведено на общей площади 5,0 га.



### 1. Визуальное лесопатологическое обследование.\*

Наземное

Дистанционное

1.1. На площади 5,0 га фактическая таксационная характеристика лесного насаждения соответствует (не соответствует) таксационному описанию (нужное подчеркнуть).

Список участков с выявленными несоответствиями приведён в приложении 1 к настоящему Акту.

1.2. Лесные насаждения с нарушенной и утраченной устойчивостью выявлены на площади \_\_\_\_\_ га:

Участковое лесничество	Урочище (дача)	Площадь, га		Причина ослабления(гибели)
		с нарушенной устойчивостью	с утраченной устойчивостью	
1	2	3	4	5
	—	0,0	0,0	
Итого:		0,0	0,0	

Состояние обследованных лесных насаждений приведено в приложениях 1.1–1.4 к Акту в зависимости от метода проведения ЛПО.

1.3. В обследованных лесных участках прогнозируется:

Прогноз	Площадь, га
Ослабление лесных насаждений	0,0
Усыхание лесных насаждений различной степени	0,0
Развитие очагов вредных организмов	0,0

1.4. Обнаружено загрязнение лесного участка отходами и выбросами:

промышленными

бытовыми

Вид загрязнения	Размеры загрязнения			Объём, кбм	Площадь загрязнения, га
	длина, м	ширина, м	высота, м		
—	—	—	—	—	—
—	—	—	—	—	—
—	—	—	—	—	—



## ЗАКЛЮЧЕНИЕ

Оценка текущего санитарного и лесопатологического состояния лесных насаждений, назначенные профилактические мероприятия по защите лесов, агитационные мероприятия:

Насаждения находятся в удовлетворительном состоянии, проведения мероприятий не требуется.

Исполнитель работ по проведению лесопатологического обследования:

Ф.И.О. Афонькин А.А.

Подпись \_\_\_\_\_



\* Раздел включается в акт, в случае проведения лесопатологического обследования визуальным способом.

Приложение 1  
к акту лесопатологического обследования  
**Ведомость лесных участков с выявленными несоответствиями таксационным описаниям**


Источник данных	Год проведения лесосурьейства	Номер квартала	Номер выдела	Площадь выдела, га	Целевое назначение лесов	Категория защитных лесов	Номер лесопатологического выдела	Площадь лесопатологического выдела, га	Таксационная характеристика										Заложено пробных площадей	
									состав	порода	возраст, лет	средняя высота, м	средний диаметр, см	тип леса	тип условий местопрорастания	полнота	бонитет	запас, куб. м/га	количество, шт.	общая площадь, га
1	2	3	4	5	6	7	8	9	10	11	12	13	14	15	16	17	18	19	20	21
ТО	2003	18С	14	0.8	Защитные	Противоэрозийные	-	-	8Д2Клт	Д	55	10	14	Дузм	С1	0.4	5	40	-	-
Ф	2018	18С	14	0.8	Защитные	Противоэрозийные	-	-	8Д2Клт	Д	70	10	14	Дузм	С1	0.4	5	40	-	-
ТО	2003	18С	18	1.6	Защитные	Противоэрозийные	-	-	7Д2Клт1Ос	Д	60	11	16	Дузм	С1	0.4	5	50	-	-
Ф	2018	18С	18	1.6	Защитные	Противоэрозийные	-	-	7Д2Клт1Ос	Д	75	11	16	Дузм	С1	0.4	5	50	-	-
ТО	2003	18С	19	5.0	Защитные	Противоэрозийные	-	-	8Д2Клт	Д	60	10	14	Дузм	С1	0.4	5	40	-	-
Ф	2018	18С	14	5.0	Защитные	Противоэрозийные	1	2.6	8Д2Клт	Д	75	10	14	Дузм	С1	0.4	5	40	-	-

ТО - таксационные описания

Ф - фактическая характеристика лесного насаждения

Исполнитель работ по проведению лесопатологического обследования:

Ф.И.О. Афонькин А.А.



Подпись

Приложение 1.1  
к акту лесонаторологического обследования  
лесных насаждений за июнь 2018 г.  
(месяц)

Результаты проведения лесонаторологического обследования лесных насаждений за июнь 2018 г.

Субъект Российской Федерации Саратовская область Лесничество (лесопарк) Усовское  
Участковое лесничество Усовское Урочище (лесная дача) -----

№ квартала	№ выдела	Площадь выдела, га	Целевое назначение лесов	Категория защитных лесов	№ выдела лесонаторологического выдела	Площадь лесонаторологического выдела, га	Таксационная характеристика										Распределение деревьев по категориям состояния, % от запаса										Признаки повреждения деревьев	Доля поврежденных деревьев, %	Причина ослабления, повреждения	Назначенные мероприятия					
							состав	возраст, лет*	средняя высота, м	средний диаметр, см	тип леса	полнота	бонитет	запас, куб. м/га	число деревьев на проб, шт.	без признаков ослабления	ослабленные	сильно ослабленные	усыхающие	свежий сухой	свежий ветровал	свежий ветровал	свежий бурелом	старый бурелом	старый бурелом	старый бурелом				аварийные лесовья	Признаки повреждения деревьев	Доля поврежденных деревьев, %	Подлежит рубке, %	вид	площадь, га
1	2	4	6	7	3	5	8	9	10	11	12	13	14	15	16	17	18	19	20	21	22	23	24	25	26	27	28	29	30	31	32	33	34		
S18	14	0.8	Защитные	142			8Д/Клт	Д	70	10	14	Дузм	0	5	40	30	72	10	10	0	0	5	0	3	0	0	0	121	131	133	20	830	8	-	-
S18	18	1.6	Защитные	142			7Д/Клт/Ос	Д	75	11	16	Дузм	0	5	50	30	68	20	5	0	5	0	2	0	0	0	0	121	131	133	25	830	7	-	-
S18	19	5.0	Защитные	142	1	3	8Д/2Клт	Д	75	10	14	Дузм	0	5	40	30	72	10	10	0	5	0	3	0	0	0	0	121	131	133	20	830	8	-	-

Показатели, не соответствующие таксационному описанию отмечаются "\*" "

Примечания:

Причины ослабления, повреждения:

830 - Засуха

Признаки повреждения деревьев:

121 - Усыхание вершины свежес; <1/3 длины кроны

131 - Усыхание вершины прошлых лет <1/3 длины кроны;


133 - Усыхание вершины прошлых лет более 2/3 длины кроны;

Категория защитных лесов:

142 - Противорозные леса

Назначенные мероприятия (вид):

Исполнитель работ по проведению лесонаторологического обследования:

ФИО Афонкин А.А. Подпись 

Дата составления документа 10.09.2018 Телефон 88452620015



# ВЫПИСКА ИЗ ГОСУДАРСТВЕННОГО ЛЕСНОГО РЕЕСТРА

на «18» сентября 2018г.

Орган государственной власти, осуществляющий ведение государственного лесного реестра на территории Саратовской области: **министерство природных ресурсов и экологии Саратовской области в лице первого заместителя министра - начальника управления лесного хозяйства Колдаева А.В.**

Правообладатель земель лесного фонда на территории Саратовской области: **министерство природных ресурсов и экологии Саратовской области** (согласно п. 11 Положения о министерстве природных ресурсов и экологии Саратовской области, утвержденного постановлением Правительства Саратовской области от 08 октября 2013 г. № 537-П «Вопросы министерства природных ресурсов и экологии Саратовской области» и п.п. 2 п.1 ст. 83 Лесного кодекса РФ)

**Заявитель: Министерство природных ресурсов и экологии Саратовской области**  
(во исполнении пункта 1.7 протокола совещания Департамента лесного хозяйства по Приволжскому федеральному округу, ФБУ «Рослесозащита» №01-05/3678 от 27.12.2016)

## Информация по запрашиваемому лесному участку:

Собственность: Российской Федерации

Категория земель: земли лесного фонда

### ХАРАКТЕРИСТИКА ЛЕСНОГО УЧАСТКА

Адрес (местоположение) лесного участка: Воскресенский район

Лесничество	Усовское
Участковое лесничество	Усовское
Общая площадь, га	5,0
Категория лесов	Защитные
Категория защитности лесов	ценные леса: противоэрозионные леса
Возможный вид использования	Заготовка древесины

Таксационная характеристика лесного участка по материалам лесоустройства 2003 г.:

№ квартала	№ выдела	Площадь, га	Состав	Возраст	Высота	Диаметр	Бонитет	Тип леса	ТУМ	Полнота	Запас м3/га
с18	14	0,8	8Днн2Клт+Ос	55	10	14	5	сдзл	С1	0,4	40
с18	18	1,6	7Днн2Клт1Ос+В	60	11	16	5	сдзл	С1	0,4	50
с18	ч19	2,6	8Днн2Клт+Ос+В	60	10	14	5	сдзл	С1	0,4	40
Итого		5,0									

Наименование, местонахождение юридического лица /ФИО физического лица/ - **лесопользователя (арендатора)/Документы – договор аренды лесного участка отсутствуют.**

(договор аренды лесного участка, постоянное (бессрочное) пользование лесным участком, договор безвозмездного срочного пользования лесным участком, реквизиты договора, срок пользования)

Особые отметки: нет.

Приложение к акту лесопатологического обследования № 003/22.

Первый заместитель министра -  
начальник управления лесного  
хозяйства

**Колдаев А.В.**

ФИО

18.09.2018

Дата

Подпись





# Карта-схема расположения и границы лесного участка

## Саратовская область

(субъект Российской Федерации, муниципальное образование)

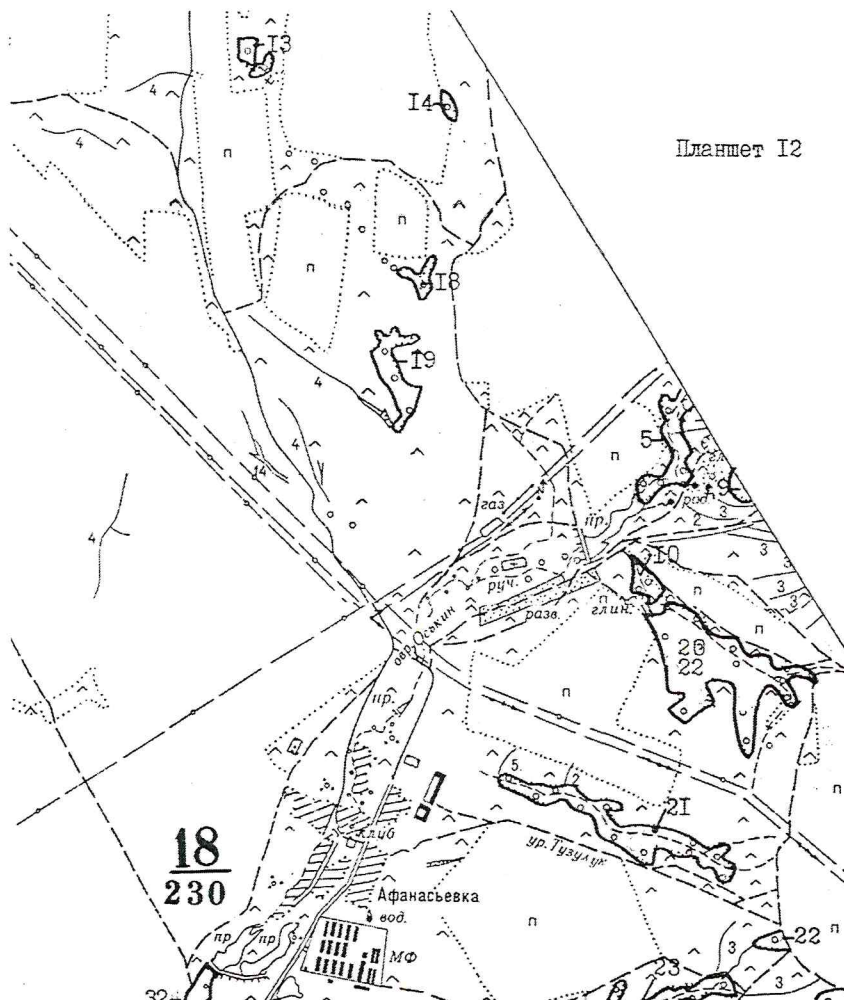
Лесничество (лесопарк) **Усовское**

(название)

Участковое лесничество **Усовское**, квартал с18, выд.14,18,19

(название)

Собственность - Российской Федерации;



Первый заместитель министра-  
начальник управления лесного  
хозяйства


**Колдаев А.В.**

ФИО

*12, 09, 2018*

Дата

Подпись



УТВЕРЖДАЮ:

Первый заместитель министра –  
начальник управления лесного  
хозяйства министерства  
природных ресурсов и экологии  
Саратовской области

 Колдаев А.В.

«21» сентября 20 18 г.

**Акт**  
**лесопатологического обследования № 004/22**

лесных насаждений Усовского лесничества (лесопарка)

Саратовской области(субъект Российской Федерации)

Способ лесопатологического обследования: 1. Визуальный

2. Инструментальный

**Место проведения:**

Участковое лесничество	Урочище (дача)	Квартал (кварталы)	Выдел (выделы)	Площадь, га
1	2	3	4	5
Усовское	–	27	1	8,4

Лесопатологическое обследование проведено на общей площади 8,4 га.

# 1. Визуальное лесопатологическое обследование.\*

Наземное

Дистанционное

1.1. На площади 8,4 га фактическая таксационная характеристика лесного насаждения соответствует (не соответствует) таксационному описанию (нужное подчеркнуть). Причины несоответствия: таксационное описание 1994 года.

Список участков с выявленными несоответствиями приведён в приложении 1 к настоящему Акту.

1.2. Лесные насаждения с нарушенной и утраченной устойчивостью выявлены на площади 8,4 га:

Участковое лесничество	Урочище (дача)	Площадь, га		Причина ослабления(гибели)
		с нарушенной устойчивостью	с утраченной устойчивостью	
1	2	3	4	5
Усовское	–	8,4	0,0	Засуха
Итого:		8,4	0,0	

Состояние обследованных лесных насаждений приведено в приложениях 1.1–1.4 к Акту в зависимости от метода проведения ЛПО.

1.3. В обследованных лесных участках прогнозируется:

Прогноз	Площадь, га
Ослабление лесных насаждений	8,4
Усыхание лесных насаждений различной степени	0,0
Развитие очагов вредных организмов	0,0

1.4. Обнаружено загрязнение лесного участка отходами и выбросами:

промышленными

бытовыми

Вид загрязнения	Размеры загрязнения			Объём, кубм	Площадь загрязнения, га
	длина, м	ширина, м	высота, м		
–	–	–	–	–	–
–	–	–	–	–	–
–	–	–	–	–	–

## ЗАКЛЮЧЕНИЕ


Оценка текущего санитарного и лесопатологического состояния лесных насаждений, назначенные профилактические мероприятия по защите лесов, агитационные мероприятия:

Для обоснования и назначения мероприятий по предупреждению распространения вредных организмов рекомендуется проведение лесопатологического обследования инструментальным способом в насаждениях с нарушенной устойчивостью на площади 8,4 га.

Исполнитель работ по проведению лесопатологического обследования:

Ф.И.О. Афонькин А.А.

Подпись \_\_\_\_\_



\* Раздел включается в акт, в случае проведения лесопатологического обследования визуальным способом.



Приложение 1  
к акту лесопатологического обследования  
**Ведомость лесных участков с выявленными несоответствиями таксационным описаниям**

1	2	3	4	5	6	7	8	9	Таксационная характеристика										Заложено пробных площадей	
									Источник данных	Год проведения лесосурейства	Номер квартала	Номер выдела	Площадь выдела, га	Целевое назначение лесов	Категория защитных лесов	Номер лесопатологического выдела	Площадь лесопатологического выдела, га	состав	11	12
ТО	1994	27	1	8,4	Защитные	противо-эрозионные леса	-	-	4Д4ОС2ЛИП	Д	35	11	14	Дпкл	Дп	0,8	4	140	-	-
Ф	2018	27	1	8,4	Защитные	противо-эрозионные леса	-	-	4Д4ОС2ЛИП	Д	59	11	14	Дпкл	Дп	0,8	4	140	-	-

Примечание:


ТО - таксационные описания

Ф - фактическая характеристика лесного насаждения

Исполнитель работ по проведению лесопатологического обследования:

Ф.И.О. Афонькин А.А.

Подпись



Приложение 1.1  
к акту лесопатологического обследования  
**Результаты проведения лесопатологического обследования лесных насаждений за июнь 2018 г.**  
(месяц)

Субъект Российской Федерации Саратовская область Лесничество (лесопарк) Усовское  
Учасковое лесничество Усовское Урочище (лесная дача) -----

Номер квартала	Номер выдела	Площадь выдела, га	Целевое назначение лесов	Категория защитных лесов	Номер лесопатологического выдела	Площадь лесопатологического выдела, га	Таксационная характеристика										Распределение деревьев по категории состояния, % от запаса										Признаки повреждения деревьев	Доля поврежденных деревьев, %	Причина ослабления, повреждения	Полуживит рубке, %		Назначенные мероприятия		
							состав	возраст, лет*	средняя высота, м	средний диаметр, см	тип леса	полнота	бонитет	запас, куб. м/га	число деревьев на проб, шт.	без признаков ослабления	слабые	сильно ослабленные	усыхающие	свежий сухой	старый сухой	свежий ветровал	старый ветровал	свежий бурелом	старый бурелом	аварийные дубовья				Признаки повреждения деревьев	Доля поврежденных деревьев, %	Причина ослабления, повреждения	Полуживит рубке, %	Назначенные мероприятия
1	2	4			7	3	5	8	9	10	11	12	13	14	15	16	17	18	19	20	21	22	23	24	25	26	27	28	29	30	31	32	33	34
27	1	8,4	Защитные	142	-	-	4Д4С 2ЛИП	Д ОС ЛИП	0 0 0	0 0 0	0 0 0	0 0 0	Дплл 0,8	4	140	-	35 35 85	25 20 10	20 20 5	5 5 0	0 0 0	0 0 0	0 0 0	0 0 0	0 0 0	0 0 0	0 0 0	121 131 131	133 133 131	45 45 15	830	15 20 0	370 370 0	8,4

Показатели, не соответствующие таксационному описанию отмечаются "\*\*"

Примечания:

Причины ослабления, повреждения:

830 - Засуха

Признаки повреждения деревьев:

121- Усыхание вершины свежее; 1/3 длины кроны

131 - Усыхание вершины прошлых лет <1/3 длины кроны;

133 - Усыхание вершины прошлых лет более 2/3 длины кроны;

Категория защитных лесов:

142 - Противозонозные леса

Назначенные мероприятия (вид):

370 - Инструментальное лесопатологическое обследование

Исполнитель работ по проведению лесопатологического обследования:

ФИО Афонькин А.А. Подпись 

Дата составления документа 10.09.2018

Телефон 88452620015

# ВЫПИСКА ИЗ ГОСУДАРСТВЕННОГО ЛЕСНОГО РЕЕСТРА

на «18» сентября 2018г.

Орган государственной власти, осуществляющий ведение государственного лесного реестра на территории Саратовской области: **министерство природных ресурсов и экологии Саратовской области в лице первого заместителя министра - начальника управления лесного хозяйства Колдаева А.В.**

Правообладатель земель лесного фонда на территории Саратовской области: **министерство природных ресурсов и экологии Саратовской области** (согласно п. 11 Положения о министерстве природных ресурсов и экологии Саратовской области, утвержденного постановлением Правительства Саратовской области от 08 октября 2013 г. № 537-П «Вопросы министерства природных ресурсов и экологии Саратовской области» и п.п. 2 п.1 ст. 83 Лесного кодекса РФ)

**Заявитель: Министерство природных ресурсов и экологии Саратовской области** (во исполнении пункта 1.7 протокола совещания Департамента лесного хозяйства по Приволжскому федеральному округу, ФБУ «Рослесозащита» №01-05/3678 от 27.12.2016)

## Информация по запрашиваемому лесному участку:

Собственность: Российской Федерации

Категория земель: земли лесного фонда

### ХАРАКТЕРИСТИКА ЛЕСНОГО УЧАСТКА

Адрес (местоположение) лесного участка: Воскресенский район

Лесничество	Усовское
Участковое лесничество	Усовское
Общая площадь, га	8,4
Категория лесов	Защитные
Категория защитности лесов	Ценные леса: противэрозионные леса

Возможный вид использования Заготовка древесины

Таксационная характеристика лесного участка по материалам лесоустройства 1995 г.:

№ квартала	№ выдела	Площадь, га	Состав	Возраст	Высота	Диаметр	Бонитет	Тип леса	ТУМ	Полнота	Запас м3/га
27	1	8,4	4днн4Ос2лп	35	11	14	4	дпкл	д1	0,8	140
Итого		8,4									

Наименование, местонахождение юридического лица /ФИО физического лица/ - **лесопользователя (арендатора)/Документы – договор аренды лесного участка отсутствуют.**

(договор аренды лесного участка, постоянное (бессрочное) пользование лесным участком, договор безвозмездного срочного пользования лесным участком, реквизиты договора, срок пользования)

Особые отметки: нет.

Приложение к акту лесопатологического обследования № 004/22.

Первый заместитель министра -  
начальник управления лесного  
хозяйства

**Колдаев А.В.**

ФИО

18.09.2018 Подпись

Дата

МП










УТВЕРЖДАЮ:

Первый заместитель министра –  
начальник управления лесного  
хозяйства министерства  
природных ресурсов и экологии  
Саратовской области

 Колдаев А.В.

« 21 » сентября 20 18 г.

**Акт**  
**лесопатологического обследования № 005/22**

лесных насаждений Усовского лесничества (лесопарка)

Саратовской области(субъект Российской Федерации)

**Способ лесопатологического обследования:** 1. Визуальный

2. Инструментальный

**Место проведения:**

Участковое лесничество	Урочище (дача)	Квартал (кварталы)	Выдел (выделы)	Площадь, га
1	2	3	4	5
Усовское	–	38	7	9,1

Лесопатологическое обследование проведено на общей площади 9,1 га.

# 1. Визуальное лесопатологическое обследование.\*

Наземное

Дистанционное

1.1. На площади 9,1 га фактическая таксационная характеристика лесного насаждения соответствует (не соответствует) таксационному описанию (нужное подчеркнуть). Причины несоответствия: таксационное описание 1994 года.

Список участков с выявленными несоответствиями приведён в приложении 1 к настоящему Акту.

1.2. Лесные насаждения с нарушенной и утраченной устойчивостью выявлены на площади 9,1 га:

Участковое лесничество	Урочище (дача)	Площадь, га		Причина ослабления(гибели)
		с нарушенной устойчивостью	с утраченной устойчивостью	
1	2	3	4	5
Усовское	–	9,1	0,0	Губка корневая
Итого:		9,1	0,0	

Состояние обследованных лесных насаждений приведено в приложениях 1.1–1.4 к Акту в зависимости от метода проведения ЛПО.

1.3. В обследованных лесных участках прогнозируется:

Прогноз	Площадь, га
Ослабление лесных насаждений	9,1
Усыхание лесных насаждений различной степени	0,0
Развитие очагов вредных организмов	0,0

1.4. Обнаружено загрязнение лесного участка отходами и выбросами:

промышленными

бытовыми

Вид загрязнения	Размеры загрязнения			Объём, кбм	Площадь загрязнения, га
	длина, м	ширина, м	высота, м		
–	–	–	–	–	–
–	–	–	–	–	–
–	–	–	–	–	–

## ЗАКЛЮЧЕНИЕ


Оценка текущего санитарного и лесопатологического состояния лесных насаждений, назначенные профилактические мероприятия по защите лесов, агитационные мероприятия:

Для обоснования и назначения мероприятий по предупреждению распространения вредных организмов рекомендуется проведение лесопатологического обследования инструментальным способом в насаждениях с нарушенной устойчивостью на площади 9,1 га.

Исполнитель работ по проведению лесопатологического обследования:

Ф.И.О. Афонькин А.А.

Подпись \_\_\_\_\_



\* Раздел включается в акт, в случае проведения лесопатологического обследования визуальным способом.

Приложение 1  
к акту лесопатологического обследования  
**Ведомость лесных участков с выявленными несоответствиями таксационным описаниям**

1	2	3	4	5	6	7	8	9	Таксационная характеристика											Заложено пробных площадей	
									10	11	12	13	14	15	16	17	18	19	20	21	
Источник данных	Год проведения лесопроцедуры	Номер квартала	Номер выдела	Площадь выдела, га	Целевое назначение лесов	Категория защитных лесов	Номер лесопатологического выдела	Площадь лесопатологического выдела, га	состав	порода	возраст, лет	средняя высота, м	средний диаметр, см	тип леса	тип условий местопрорастания	полнота	бонитет	запас, куб. м/га	количество, шт.	общая площадь, га	
ТО	1994	38	7	9,1	Защитные	противо-эрозионные леса	-	-	10С	С	70	18	22	Сдзл	С1	0,8	3	240	-	-	
Ф	2018	38	7	9,1	Защитные	противо-эрозионные леса	-	-	10С	С	94	18	22	Сдзл	С1	0,8	3	240	-	-	

Примечание:


ТО - таксационные описания

Ф - фактическая характеристика лесного насаждения

Исполнитель работ по проведению лесопатологического обследования:

Ф.И.О. Афонькин А.А.

Подпись





Приложение 1.1  
к акту лесопатологического обследования  
**Результаты проведения лесопатологического обследования лесных насаждений за июнь 2018 г.**  
(месяц)

Субъект Российской Федерации Саратовская область Лесничество (лесопарк) Усовское  
Участковое лесничество Усовское Урочище (лесная дача) -----

Номер квартала	Номер выдела	Площадь выдела, га	Лесное назначение лесов	Категория защитных лесов	Номер лесопатологического выдела	Площадь лесопатологического выдела, га	Таксационная характеристика						Число деревьев на пробе, шт.	Распределение деревьев по категориям состояния, % от запаса										Признаки повреждения деревьев	Доля поврежденных деревьев, %	Причина ослабления, повреждения	Подлежит рубке, %		Назначенные мероприятия					
							состав	порода	возраст, лет*	средняя высота, м	средний диаметр, см	тип леса		полнота	бонитет	запас, куб. м/га	без признаков ослабления	ослабленные	сильно ослабленные	усыхающие	свежий сухой	старый сухой	свежий ветровал				старый ветровал	свежий бурелом	старый бурелом	аварийные доевья	вд	площадь, га	вд	площадь, га
1	2	4	6	7	3	5	8	9	10	11	12	13	14	15	16	17	18	19	20	21	22	23	24	25	26	27	28	29	30	31	32	33	34	
38	7	9,1	Защитные	142	-	-	10С	С	94	18	22	СДЗЛ	0,8	3	240	100	60	15	10	0	10	0	5	0	0	0	111	114	112	35	466	15	370	9,1

Показатели, не соответствующие таксационному описанию отмечаются "#"

Примечания:

Причины ослабления, повреждения:

466 - Поражение корневой губкой

Признаки повреждения деревьев:

112 - Усыхание от 1/4 до 1/2 ветвей в кроне прошлых лет;

111 - Усыхание менее 1/4 ветвей в кроне прошлых лет

114 - Усыхание более 3/4 ветвей в кроне прошлых лет ;

Категория защитных лесов:

142 - Противозеронозные леса

Назначенные мероприятия (вид):

370 - Инструментальное лесопатологическое обследование

Исполнитель работ по проведению лесопатологического обследования:

ФИО Афонькин А.А. Подпись 

Дата составления документа 10.09.2018

Телефон 88452620015

# ВЫПИСКА ИЗ ГОСУДАРСТВЕННОГО ЛЕСНОГО РЕЕСТРА

на « 12 » сентября 2018г.

Орган государственной власти, осуществляющий ведение государственного лесного реестра на территории Саратовской области: **министерство природных ресурсов и экологии Саратовской области в лице первого заместителя министра - начальника управления лесного хозяйства Колдаева А.В.**

Правообладатель земель лесного фонда на территории Саратовской области: **министерство природных ресурсов и экологии Саратовской области** (согласно п. 11 Положения о министерстве природных ресурсов и экологии Саратовской области, утвержденного постановлением Правительства Саратовской области от 08 октября 2013 г. № 537-П «Вопросы министерства природных ресурсов и экологии Саратовской области» и п.п. 2 п.1 ст. 83 Лесного кодекса РФ)

**Заявитель: Министерство природных ресурсов и экологии Саратовской области** (во исполнении пункта 1.7 протокола совещания Департамента лесного хозяйства по Приволжскому федеральному округу, ФБУ «Рослесозащита» №01-05/3678 от 27.12.2016)

## Информация по запрашиваемому лесному участку:

Собственность: Российской Федерации

Категория земель: земли лесного фонда

### ХАРАКТЕРИСТИКА ЛЕСНОГО УЧАСТКА

Адрес (местоположение) лесного участка: Воскресенский район

Лесничество	Усовское
Участковое лесничество	Усовское
Общая площадь, га	9,1
Категория лесов	Защитные
Категория защитности лесов	Ценные леса: противоэрозионные леса

Возможный вид использования Заготовка древесины

Таксационная характеристика лесного участка по материалам лесоустройства 1995 г.:

№ квартала	№ выдела	Площадь, га	Состав	Возраст	Высота	Диаметр	Бонитет	Тип леса	ТУМ	Полнота	Запас м3/га
38	7	9,1	Культуры 10С	70	18	22	4	сдзл	с1	0,8	240
Итого		9,1									

Наименование, местонахождение юридического лица /ФИО физического лица/ - **лесопользователя (арендатора)/Документы – договор аренды лесного участка отсутствуют.**

(договор аренды лесного участка, постоянное (бессрочное) пользование лесным участком, договор безвозмездного срочного пользования лесным участком, реквизиты договора, срок пользования)

Особые отметки: нет.

Приложение к акту лесопатологического обследования № 005/22.

Первый заместитель министра -  
начальник управления лесного  
хозяйства

**Колдаев А.В.**

ФИО

12.09.2018 Подпись 

Дата

МП 

# Карта-схема расположения и границы лесного участка

## Саратовская область

(субъект Российской Федерации, муниципальное образование)

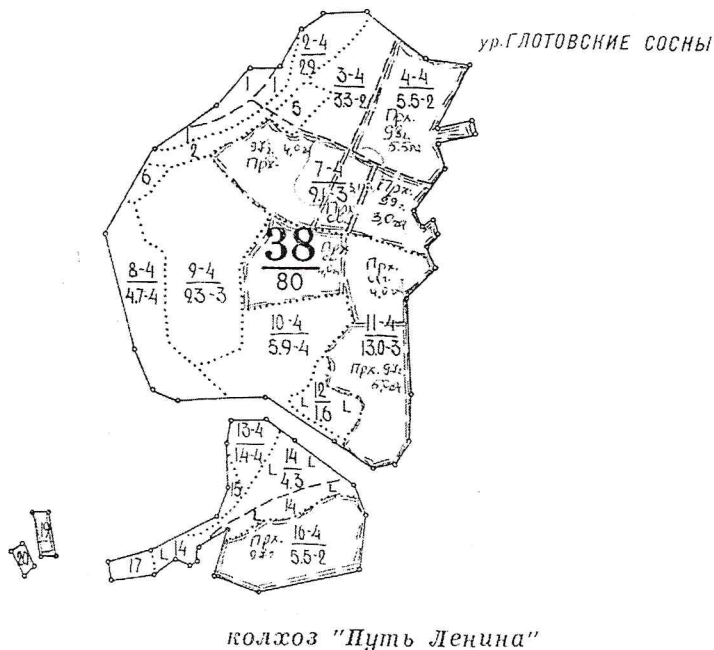
Лесничество (лесопарк) **Усовское**

(название)

Участковое лесничество **Усовское, квартал 38**

(название)

Собственность - Российской Федерации;



Первый заместитель министра-  
начальник управления лесного  
хозяйства

**Колдаев А.В.**

ФИО

18.09.2018 Подпись


Дата





УТВЕРЖДАЮ:

Первый заместитель министра –  
начальник управления лесного  
хозяйства министерства  
природных ресурсов и экологии  
Саратовской области

 Колдаев А.В.

« 21 » сентября 20 18 г.

**Акт**  
**лесопатологического обследования № 006/22**

лесных насаждений Усовского лесничества (лесопарка)

Саратовской области(субъект Российской Федерации)

Способ лесопатологического обследования: 1. Визуальный

2. Инструментальный

**Место проведения:**

Участковое лесничество	Урочище (дача)	Квартал (кварталы)	Выдел (выделы)	Площадь, га
1	2	3	4	5
Усовское	–	86	1	43,0

Лесопатологическое обследование проведено на общей площади 43,0 га.



## 1. Визуальное лесопатологическое обследование.\*

Наземное

Дистанционное

1.1. На площади 43,0 га фактическая таксационная характеристика лесного насаждения соответствует (не соответствует) таксационному описанию (нужное подчеркнуть). Причины несоответствия: таксационное описание 1994 года.

Список участков с выявленными несоответствиями приведён в приложении 1 к настоящему Акту.

1.2. Лесные насаждения с нарушенной и утраченной устойчивостью выявлены на площади \_\_\_\_\_ га:

Участковое лесничество	Урочище (дача)	Площадь, га		Причина ослабления(гибели)
		с нарушенной устойчивостью	с утраченной устойчивостью	
1	2	3	4	5
		0,0	0,0	
Итого:		0,0	0,0	

Состояние обследованных лесных насаждений приведено в приложениях 1.1–1.4 к Акту в зависимости от метода проведения ЛПО.

1.3. В обследованных лесных участках прогнозируется:

Прогноз	Площадь, га
Ослабление лесных насаждений	0,0
Усыхание лесных насаждений различной степени	0,0
Развитие очагов вредных организмов	0,0

1.4. Обнаружено загрязнение лесного участка отходами и выбросами:

промышленными

бытовыми

Вид загрязнения	Размеры загрязнения			Объём, кбм	Площадь загрязнения, га
	длина, м	ширина, м	высота, м		
–	–	–	–	–	–
–	–	–	–	–	–
–	–	–	–	–	–

## ЗАКЛЮЧЕНИЕ

Оценка текущего санитарного и лесопатологического состояния лесных насаждений, назначенные профилактические мероприятия по защите лесов, агитационные мероприятия:

В результате лесопатологического обследования насаждений выявлено:


Санитарное состояние насаждений – здоровое.

Назначение мероприятий не требуется.

Исполнитель работ по проведению лесопатологического обследования:

Ф.И.О. Афонькин А.А.

Подпись \_\_\_\_\_



\* Раздел включается в акт, в случае проведения лесопатологического обследования визуальным способом.

Приложение 1  
к акту лесопатологического обследования  
**Ведомость лесных участков с выявленными несоответствиями таксационным описаниям**

1	2	3	4	5	6	7	8	9	Таксационная характеристика											Заложено пробных площадей	
									Источник данных	Год проведения лесосурьейства	Номер квартала	Номер выдела	Площадь выдела, га	Целевое назначение лесов	Категория защитных лесов	Номер лесопатологического выдела	Площадь лесопатологического выдела, га	состав	10	11	12
ТО	1994	86	1	43,0	Защитные	противо-эрозийные леса	-	-	8Д2КЛО		Д	50	13	18	Дузм	С1	0,7	4	120	-	-
Ф	2018	86	1	43,0	Защитные	противо-эрозийные леса	-	-	8Д2КЛО		Д	74	13	18	Дузм	С1	0,7	4	120	-	-

Примечание:


ТО - таксационные описания

Ф - фактическая характеристика лесного насаждения

Исполнитель работ по проведению лесопатологического обследования:

Ф.И.О. Афонькин А.А.

Подпись



**Результаты проведения лесопатологического обследования лесных насаждений за июнь 2018 г.**

(месяц)

Субъект Российской Федерации Саратовская область  
Участковое лесничество Усовское

Лесничество (лесопарк) Усовское  
Урочище (лесная дача) -----

1	2	3	4	5	6	7	8	Таксационная характеристика										Распределение деревьев по категориям состояния, % от запаса										31	32	33	34				
								номер квартала		площадь выдела, га	номер лесопатологического выдела	категория защитных лесов	площадь выдела, га	номер выдела	площадь выдела, га	тип леса	полнота	бонитет	запас, куб. м/га	число деревьев на пробе, шт.	без признаков ослабления	ослабленные	сильно ослабленные	усыхающие	свежий сухой	старый сухой	свежий ветровал					старый ветровал	свежий бурелом	старый бурелом	аварийные лесовы
1	2	4	4	5	6	7	8	9	10																			11	12	13	14				
86	1	43,0	Защитные	-	-	142	-	8д2Кло	Д	74	13	18	Дузм	1	4	##	80	70	10	10	0	0	7	0	3	0	0	0	121	131	133	20	-	-	-
								КЛО								20		100		0		0		0		0		0		810		-		-	

Показатели, не соответствующие таксационному описанию отмечаются "\*/"

Примечания:

Причины ослабления, повреждения:

810 - Неблагоприятные условия произрастания

Признаки повреждения деревьев:

121 - Усыхание верхушки свежее; 1/3 длины кроны

131 - Усыхание верхушки прошлых лет <1/3 длины кроны;

133 - Усыхание верхушки прошлых лет более 2/3 длины кроны;

Категория защитных лесов:

142 - Противорозионные леса

Назначенные мероприятия (вид):

Исполнитель работ по проведению лесопатологического обследования:

ФИО Афонькин А.А. Подпись 

Дата составления документа 10.09.2018

Телефон 88452620015



# ВЫПИСКА ИЗ ГОСУДАРСТВЕННОГО ЛЕСНОГО РЕЕСТРА

на «18» сентября 2018г.

Орган государственной власти, осуществляющий ведение государственного лесного реестра на территории Саратовской области: **министерство природных ресурсов и экологии Саратовской области в лице первого заместителя министра - начальника управления лесного хозяйства Колдаева А.В.**

Правообладатель земель лесного фонда на территории Саратовской области: **министерство природных ресурсов и экологии Саратовской области** (согласно п. 11 Положения о министерстве природных ресурсов и экологии Саратовской области, утвержденного постановлением Правительства Саратовской области от 08 октября 2013 г. № 537-П «Вопросы министерства природных ресурсов и экологии Саратовской области» и п.п. 2 п.1 ст. 83 Лесного кодекса РФ)

**Заявитель: Министерство природных ресурсов и экологии Саратовской области**  
(во исполнении пункта 1.7 протокола совещания Департамента лесного хозяйства по Приволжскому федеральному округу, ФБУ «Рослесозащита» №01-05/3678 от 27.12.2016)

## Информация по запрашиваемому лесному участку:

Собственность: Российской Федерации

Категория земель: земли лесного фонда

## ХАРАКТЕРИСТИКА ЛЕСНОГО УЧАСТКА

Адрес (местоположение) лесного участка: Воскресенский район

Лесничество	Усовское
Участковое лесничество	Усовское
Общая площадь, га	43,0
Категория лесов	Защитные
Категория защитности лесов	Ценные леса: противоэрозионные леса, 41,5 га; Леса, выполняющие функции защиты природных и иных объектов: защитные полосы лесов, расположенные вдоль железнодорожных путей общего пользования, федеральных автомобильных дорог общего пользования, автомобильных дорог общего пользования, находящихся в собственности субъектов Российской Федерации, 1,5 га.

Возможный вид использования Заготовка древесины

Таксационная характеристика лесного участка по материалам лесоустройства 1995 г.:

№ квартала	№ выдела	Площадь, га	Состав	Возраст	Высота	Диаметр	Бонитет	Тип леса	ТУМ	Полнота	Запас м3/га
86	1	43,0	8Днн2Кло	50	13	18	4	дузм	с1	0,7	120
Итого		43,0									

Наименование, местонахождение юридического лица /ФИО физического лица/ - **лесопользователя (арендатора)/Документы – договор аренды лесного участка отсутствуют.**

(договор аренды лесного участка, постоянное (бессрочное) пользование лесным участком, договор безвозмездного срочного пользования лесным участком, реквизиты договора, срок пользования)

Особые отметки: нет.

Приложение к акту лесопатологического обследования № 006/22.

Первый заместитель министра -  
начальник управления лесного хозяйства  
**Колдаев А.В.**

ФИО

Дата

МП

18.09.2018 Подпись



# Карта-схема расположения и границы лесного участка Саратовская область

(субъект Российской Федерации, муниципальное образование)

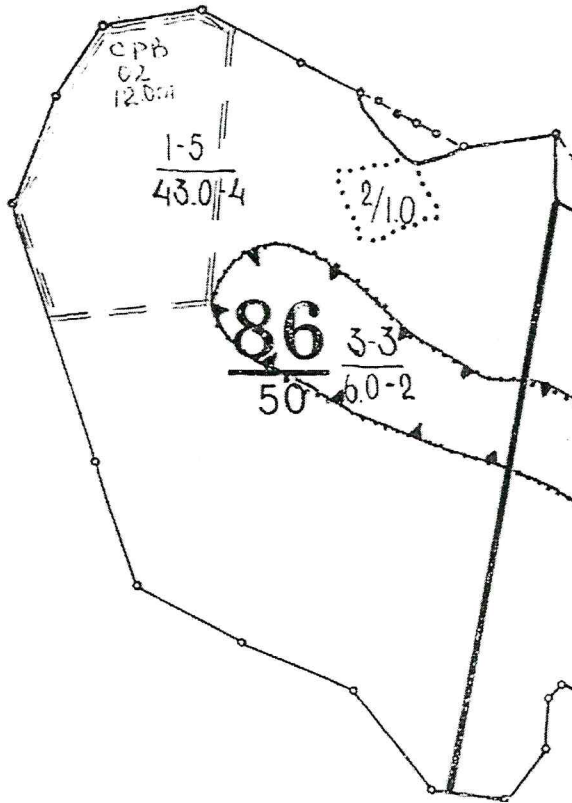
Лесничество (лесопарк) **Усовское**

(название)

Участковое лесничество **Усовское**, квартал **86**

(название)

Собственность - Российской Федерации;



Первый заместитель министра-  
начальник управления лесного  
хозяйства

**Колдаев А.В.**

ФИО

12.09.2018


Дата

Подпись



УТВЕРЖДАЮ:

Первый заместитель министра –  
начальник управления лесного  
хозяйства министерства  
природных ресурсов и экологии  
Саратовской области

 Колдаев А.В.

« 21 » сентября 20 18 г.

**Акт**  
**лесопатологического обследования № 007/22**

лесных насаждений Усовского лесничества (лесопарка)

Саратовской области(субъект Российской Федерации)

Способ лесопатологического обследования: 1. Визуальный

2. Инструментальный

**Место проведения:**

Участковое лесничество	Урочище (дача)	Квартал (кварталы)	Выдел (выделы)	Площадь, га
1	2	3	4	5
Усовское	–	109	7	0,5
Усовское	–	109	9	0,2

Лесопатологическое обследование проведено на общей площади 0,7 га.



# 1. Визуальное лесопатологическое обследование.\*

Наземное

Дистанционное

1.1. На площади 0,7 га фактическая таксационная характеристика лесного насаждения соответствует (не соответствует) таксационному описанию (нужное подчеркнуть). Причины несоответствия: таксационное описание 1994 года.

Список участков с выявленными несоответствиями приведён в приложении 1 к настоящему Акту.

1.2. Лесные насаждения с нарушенной и утраченной устойчивостью выявлены на площади \_\_\_\_\_ га:

Участковое лесничество	Урочище (дача)	Площадь, га		Причина ослабления(гибели)
		с нарушенной устойчивостью	с утраченной устойчивостью	
1	2	3	4	5
Усовское	—	0,0	0,0	—
Итого:		0,0	0,0	

Состояние обследованных лесных насаждений приведено в приложениях 1.1–1.4 к Акту в зависимости от метода проведения ЛПО.

1.3. В обследованных лесных участках прогнозируется:

Прогноз	Площадь, га
Ослабление лесных насаждений	0,0
Усыхание лесных насаждений различной степени	0,0
Развитие очагов вредных организмов	0,0

1.4. Обнаружено загрязнение лесного участка отходами и выбросами:

промышленными

бытовыми

Вид загрязнения	Размеры загрязнения			Объём, кубм	Площадь загрязнения, га
	длина, м	ширина, м	высота, м		
—	—	—	—	—	—
—	—	—	—	—	—
—	—	—	—	—	—



## ЗАКЛЮЧЕНИЕ


Оценка текущего санитарного и лесопатологического состояния лесных насаждений, назначенные профилактические мероприятия по защите лесов, агитационные мероприятия:

На площади 0,7 га санитарное состояние насаждений – удовлетворительное, насаждения устойчивые. Единично присутствуют деревья 6-й категорий состояния. Назначение мероприятий не требуется.

Исполнитель работ по проведению лесопатологического обследования:

Ф.И.О. Афонькин А.А.

Подпись \_\_\_\_\_



\* Раздел включается в акт, в случае проведения лесопатологического обследования визуальным способом.

Приложение 1

к акту лесопатологического обследования

**Ведомость лесных участков с выявленными несоответствиями таксационным описаниям**

1	2	3	4	5	6	7	8	9	Таксационная характеристика										Заложено пробных площадей		
									Источник данных	Год проведения лесопатологического обследования	Номер квартала	Номер выдела	Площадь выдела, га	Целевое назначение лесов	Категория защитных лесов	Номер лесопатологического выдела	Площадь лесопатологического выдела, га	состав	11	12	13
ТО	1994	109	7	0,5	Защитные	противо-эрозионные леса	-	-	10Д	Д	60	13	18	ДПКЛ	Д1	0,7	5	120	-	-	Общая площадь, га
Ф	2018	109	7	0,5	Защитные	противо-эрозионные леса	1	0,1	10Д	Д	84	13	18	ДПКЛ	Д1	0,7	5	120	-	-	количество, шт.
ТО	1994	109	9	2,1					Прочие земли												
Ф	2018	109	9	2,1			1	0,2	Прочие земли												


ТО - таксационные описания

Ф - фактическая характеристика лесного насаждения

Исполнитель работ по проведению лесопатологического обследования:

Ф.И.О. Афонькин А.А.

Подпись



к акту лесопатологического обследования  
**Результаты проведения лесопатологического обследования лесных насаждений за июнь 2018 г.**  
 (месяц)

Лесничество (лесопарк) Усовское  
 Урочище (лесная дача) -----

Субъект Российской Федерации Саратовская область  
 Учасковое лесничество Усовское

1	2	3	4	5	6	7	8	Таксационная характеристика										17	Распределение деревьев по категориям состояния, % от запаса										29	30	31	32	Назначенные мероприятия		
								9	10	11	12	13	14	15	16	18	19		20	21	22	23	24	25	26	27	28	33					34		
Номер квартала	Номер выдела	Площадь выдела, га	Целевое назначение лесов	Категория защитных лесов	Номер лесопатологического выдела	Площадь лесопатологического выдела, га	состав	порода	возраст, лет*	средняя высота, м	средний диаметр, см	тип леса	полнота	фонитет	запас, куб. м/га	Число деревьев на пробе, шт.	без признаков ослабления	ослабленные	сильно ослабленные	усыхающие	свежий сухостой	старый сухостой	свежий ветровал	старый ветровал	свежий бурелом	старый бурелом	аварийные лесовы	Признаки повреждения деревьев	Доля поврежденных деревьев, %	Причина ослабления, повреждения	Поджег рубке, %	вид	площадь, га		
109	7	0,5	Защитные	142	-	-	10Д	Д	84	13	18	Дпкл	0,7	5	120	50	70	20	5	0	5	0	0	0	0	0	0	121	131	133	25	830	5	-	-
109	9	2,1	Защитные	142	1	0,2	Прочие земли																												

Показатели, не соответствующие таксационному описанию отмечаются "\*" "

Примечания:

Причины ослабления, повреждения:

830 - Засуха

Признаки повреждения деревьев:

121 - Усыхание вершины свежее; 1/3 длины кроны;

131 - Усыхание вершины прошлых лет <1/3 длины кроны;

133 - Усыхание вершины прошлых лет более 2/3 длины кроны;

Категория защитных лесов:

142 - Противозойные леса

Назначенные мероприятия (вид):

Исполнитель работ по проведению лесопатологического обследования:

ФИО Афонькин А.А. Подпись 

Дата составления документа 10.09.2018 Телефон 88452620015



# ВЫПИСКА ИЗ ГОСУДАРСТВЕННОГО ЛЕСНОГО РЕЕСТРА

на «12» сентября 2018г.

Орган государственной власти, осуществляющий ведение государственного лесного реестра на территории Саратовской области: **министерство природных ресурсов и экологии Саратовской области в лице первого заместителя министра - начальника управления лесного хозяйства Колдаева А.В.**

Правообладатель земель лесного фонда на территории Саратовской области: **министерство природных ресурсов и экологии Саратовской области** (согласно п. 11 Положения о министерстве природных ресурсов и экологии Саратовской области, утвержденного постановлением Правительства Саратовской области от 08 октября 2013 г. № 537-П «Вопросы министерства природных ресурсов и экологии Саратовской области» и п.п. 2 п.1 ст. 83 Лесного кодекса РФ)

**Заявитель: Министерство природных ресурсов и экологии Саратовской области**  
(во исполнении пункта 1.7 протокола совещания Департамента лесного хозяйства по Приволжскому федеральному округу, ФБУ «Рослесозащита» №01-05/3678 от 27.12.2016)

## Информация по запрашиваемому лесному участку:

Собственность: Российской Федерации

Категория земель: земли лесного фонда

## ХАРАКТЕРИСТИКА ЛЕСНОГО УЧАСТКА

Адрес (местоположение) лесного участка: Воскресенский район

Лесничество	Усовское
Участковое лесничество	Усовское
Общая площадь, га	0,7
Категория лесов	Защитные
Категория защитности лесов	Ценные леса: противоэрозионные леса
Возможный вид использования	Заготовка древесины

Таксационная характеристика лесного участка по материалам лесоустройства 1995 г.:

№ квартала	№ выдела	Площадь, га	Состав	Возраст	Высота	Диаметр	Бонитет	Тип леса	ТУМ	Полнота	Запас м3/га
109	ч7	0,5	10Днн+Кло+Лп	60	13	18	5	дпкл	Д1	0,7	120
109	ч9	0,2	Крутой склон								
<b>Итого</b>		<b>0,7</b>									

Наименование, местонахождение юридического лица /ФИО физического лица/ - **лесопользователя (арендатора)/Документы – договор аренды лесного участка отсутствуют.**

(договор аренды лесного участка, постоянное (бессрочное) пользование лесным участком, договор безвозмездного срочного пользования лесным участком, реквизиты договора, срок пользования)

Особые отметки: нет.

Приложение к акту лесопатологического обследования № 007/22.

Первый заместитель министра -  
начальник управления лесного  
хозяйства

**Колдаев А.В.**

ФИО

12.09.2018

Дата

Подпись





# Карта-схема расположения и границы лесного участка Саратовская область

(субъект Российской Федерации, муниципальное образование)

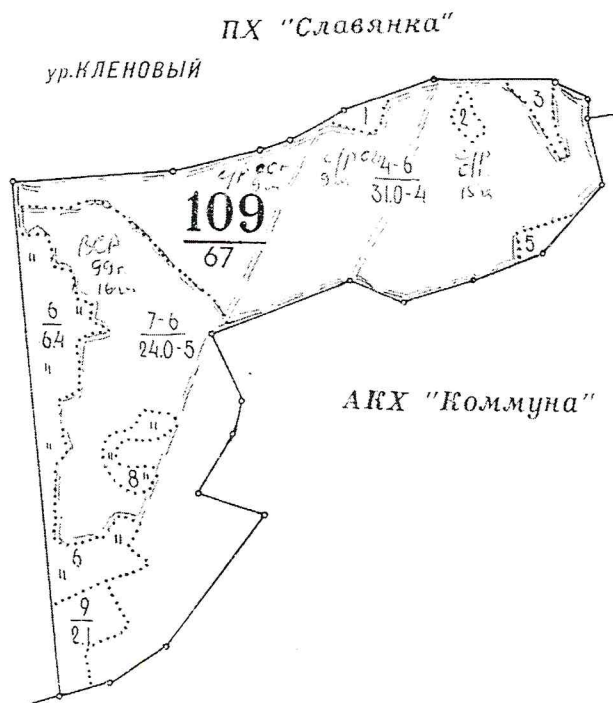
Лесничество (лесопарк) **Усовское**

(название)

Участковое лесничество **Усовское**, квартал 109

(название)

Собственность - Российской Федерации;



Первый заместитель министра-  
начальник управления лесного  
хозяйства

**Колдаев А.В.**

ФИО

12.09.2018 Подпись

Дата

