

УТВЕРЖДАЮ:

Первый заместитель министра – начальник
управления лесного хозяйства
министерства природных ресурсов
и экологии Саратовской области


Колдаев А. В.

«08» ноября 2018 г.

Акт
лесопатологического обследования N 004/16

лесных насаждений Марксовского лесничества (лесопарка)
Саратовская область (субъект Российской Федерации)

Способ лесопатологического обследования: 1. Визуальный | V |
2. Инструментальный | |

Место проведения:

| Участковое лесничество | Урочище (дача) | Квартал (кварталы) | Выдел (выделы) | Площадь, га |
|------------------------|----------------|--------------------|----------------|-----------------|
| Марксовское | - | 39 | 19 | 0,2 (прогалина) |
| Марксовское | - | 38 | 6 | 0,4 |
| Марксовское | - | 39 | 8 | 0,43 |
| Марксовское | - | 20 | 10 | 0,75 |

Лесопатологическое обследование проведено на общей площади 1,78 га.

1. Визуальное лесопатологическое обследование. "*" "

Наземное | V |

Дистанционное | |

1.1. На площади 1,78 га фактическая таксационная характеристика лесного насаждения соответствует (не соответствует) таксационному описанию (нужное подчеркнуть). Причины несоответствия: лесоустройство не проводилось. Список участков с выявленными несоответствиями приведен в приложении 1 к настоящему Акту.

1.2. Лесные насаждения с нарушенной и утраченной устойчивостью выявлены на площади 1,78 га:

| Участковое лесничество | Урочище (дача) | Площадь, га | | Причина ослабления (гибели) |
|------------------------|----------------|----------------------------|----------------------------|-----------------------------|
| | | с нарушенной устойчивостью | с утраченной устойчивостью | |
| | | | | |

| | | | | | |
|-------------|--|------|---|-------------------------------------|--------|
| Марксовское | | 1,58 | - | Низовой средней интенсивности | беглый |
| Итого | | 1,58 | - | | |

Состояние обследованных лесных насаждений приведено в приложениях 1.1 - 1.4 к Акту в зависимости от метода проведения ЛПО.

1.3. В обследованных лесных участках прогнозируется:

| Прогноз | Площадь, га |
|--|-------------|
| Ослабление лесных насаждений | 1,58 |
| Усыхание лесных насаждений различной степени | - |
| Развитие очагов вредных организмов | - |

1.4. Обнаружено загрязнение лесного участка отходами и выбросами:

промышленными | |

бытовыми | |

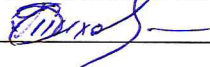
| Вид загрязнения | Размеры загрязнения | | | Объем, кубм | Площадь загрязнения, га |
|-----------------|---------------------|-----------|-----------|-------------|-------------------------|
| | длина, м | ширина, м | высота, м | | |
| - | - | - | - | - | - |

ЗАКЛЮЧЕНИЕ

Оценка текущего санитарного и лесопатологического состояния лесных насаждений, назначенные профилактические мероприятия по защите лесов, агитационные мероприятия:

Лесные насаждения на площади 1,78 га ослаблены в результате низового беглого пожара средней интенсивности. На этой площади намечается проведение визуального лесопатологического обследования в 2018 году.

Исполнитель работ по проведению лесопатологического обследования:

ФИО Тихонова О.К. Подпись 

 "*" Раздел включается в акт, в случае проведения лесопатологического обследования визуальным способом.

Ведомость лесных участков с выявленными несоответствиями таксационным описаниям

| Источник данных | Год проведения лесосурьейства | Номер квартала | Номер выдела | Площадь выдела, га | Целевое назначение лесов | Категория защитных лесов | Номер лесопатологического выдела, га | Площадь лесопатологического выдела, га | Таксационная характеристика | | | | | | | | | | Заложено пробных площадей | | | | | |
|-----------------|-------------------------------|----------------|--------------|--------------------|--------------------------|---|--------------------------------------|--|-----------------------------|--------|--------------|-------------------|---------------------|--------------------|------------------------------|---------|---------|-----------------|---------------------------|-------------------|--|--|--|--|
| | | | | | | | | | состав | порода | возраст, лет | средняя высота, м | средний диаметр, см | тип леса | тип условий местопрорастания | полнота | бонитет | запас, куб,м/га | количество, шт. | общая площадь, га | | | | |
| ТО | 1994 | 39 | 19 | 2,6 | защитные | Противоэрозионные леса | | 0,2 | Про- | | | | | | | | | | | | | | | |
| Ф | | | | | | Леса, расположенные в пустынных, полупустынных, лесостепных, лесотундровых зонах, степях, горах | | | | | | | | | | | | | | | | | | |
| ТО | 1994 | 20 | 10 | 5,7 | защитные | Противоэрозионные леса | | 0,75 | 10Тч | Тч | 55 | 28 | 48 | Оскр(СЗп Вглкр) | | | 0,8 | 3 | 380 | | | | | |
| Ф | | | | | | Леса, расположенные в водоохранных зонах | | | | | | | | | | | | | | | | | | |
| ТО | 1994 | 39 | 8 | 9,2 | Защитные | Противоэрозионные леса | | 0,43 | 10С | С | 40 | 14 | 18 | Сд | | | 10 | 2 | 210 | | | | | |
| Ф | | | | | | Леса, расположенные в пустынных, полупустынных, лесостепных, лесотундровых зонах, степях, горах | | | | | | | | | | | | | | | | | | |
| ТО | 1994 | 38 | 6 | 7,7 | Защитные | Противоэрозионные леса | | 0,4 | 10С | С | 37 | 13 | 16 | Сд | | | 0,9 | 2 | 170 | | | | | |
| Ф | | | | | | Леса, расположенные в пустынных, полупустынных, лесостепных, лесотундровых зонах, степях, горах | | | | | | | | | | | | | | | | | | |

Примечание: ТО – таксационные описания

Ф – фактическая характеристика лесного насаждения

Исполнитель работ по проведению лесопатологического обследования:


Тихонова О.К. 

Результаты проведения лесопатологических обследований насаждений за август месяц 2018 года.

| Номер квартала | Номер выдела | Площадь, га | Целевое назначение лесов | категория защитных лесов | Номер лесопатологического выдела | Площадь лесопатологического выдела, га | Марксовское | Марксовское | | | | | | | | | | Лесничество(лесопарк) Урочище(лесная дача) | Марксовское | Назначенные мероприятия | | | | | | | | | | | | | | | | |
|----------------|--------------|-------------|--------------------------|--------------------------|----------------------------------|--|-------------|-----------------------------|--------|---------|-------------------|--------------------------|----------|---------|---------|------------------------------|----|---|-------------|-------------------------|---|-----------------|-----------------|-----------------|-----------------|----------------|----------------|-------------------|-----|-----|------|------|----|--|--|--|
| | | | | | | | | Таксационная характеристика | | | | | | | | Число деревьев на пробе, шт. | | | | | Распределение запаса насаждения по категориям состояния деревьев, % от запаса | | | | | | | | | | | | | | | |
| | | | | | | | | состав | порода | возраст | средняя высота, м | средний диаметр, см | тип леса | полнота | бонитет | запас, куб/га | | | | | | | | | | | | | | | | | | | | |
| 1 | 2 | 3 | 4 | 5 | 6 | 7 | 8 | 9 | 10 | 11 | 12 | 13 | 14 | 15 | 16 | 17 | 18 | 19 | 20 | 21 | 22 | 23 | 24 | 25 | 26 | 27 | 28 | 29 | 30 | 31 | 32 | 33 | 34 | | | |
| 39 | 19 | 0,2 | защитные | 143 | 1 | 0,2 | прогалина | | | | | | | | | | | без признаков ослабления | ослабленные | сильно ослабленные | усыхающие | свежий сухостой | старый сухостой | свежий ветровал | старый ветровал | свежий бурелом | старый бурелом | аварийные деревья | | | | | | | | |
| 20 | 10 | 5,7 | защитные | 120 | 1 | 0,75 | 10Гч | Тч | 55 | 28 | 48 | Оск кр (Вгл кр) | 0,8 | 3 | 380 | | 78 | 19 | | | | 5 | | | | | | 321 | 23 | 870 | 371 | 0,75 | | | | |
| 39 | 8 | 9,2 | Защитные | 143 | 1 | 0,43 | 10С | С | 40 | 14 | 18 | Сд | 10 | 2 | 210 | | 76 | 9 | 8 | 5 | 2 | | | | | | 311, 321 | 78 | 872 | 371 | 0,43 | | | | | |
| 38 | 6 | 7,7 | Защитные | 143 | 1 | 0,4 | 10С | С | 37 | 13 | 16 | Сд | 0,9 | 2 | 170 | | 67 | 23 | 6 | 3 | 1 | | | | | | 311, 321 | 78 | 872 | 371 | 0,4 | | | | | |

Показатели, не соответствующие таксационному описанию отмечаются "**"

Исполнитель работ по проведению лесопатологического обследования:

Тихонова О.К. Подпись  29.10.2018

Дата составления документа 29.10.2018 Телефон 8-845-67-5-11-47

ВЫПИСКА ИЗ ГОСУДАРСТВЕННОГО ЛЕСНОГО РЕЕСТРА

на «26» октября 2018г.

Орган государственной власти, осуществляющий ведение государственного лесного реестра на территории Саратовской области: **министерство природных ресурсов и экологии Саратовской области в лице первого заместителя начальника управления лесного хозяйства Трошина Д.Н.**

Правообладатель земель лесного фонда на территории Саратовской области: **министерство природных ресурсов и экологии Саратовской области** (согласно п. 11 Положения о министерстве природных ресурсов и экологии Саратовской области, утвержденного постановлением Правительства Саратовской области от 08 октября 2013 г. № 537-П «Вопросы министерства природных ресурсов и экологии Саратовской области» и п.п. 2 п.1 ст. 83 Лесного кодекса РФ)

Заявитель: Министерство природных ресурсов и экологии Саратовской области (во исполнении пункта 1.7 протокола совещания Департамента лесного хозяйства по Приволжскому федеральному округу, ФБУ «Рослесозащита» №01-05/3678 от 27.12.2016)

Информация по запрашиваемому лесному участку:

Собственность: Российской Федерации

Категория земель: земли лесного фонда

ХАРАКТЕРИСТИКА ЛЕСНОГО УЧАСТКА

Адрес (местоположение) лесного участка: Марковский район

Лесничество Марковское

Участковое лесничество Марковское

Общая площадь, га 1,78

Категория лесов Защитные

Категория защитности лесов Ценные леса: леса, расположенные в пустынных, полупустынных, лесостепных, лесотундровых зонах, степях, горах, кв.38,39

леса, расположенные в водоохранных зонах, кв.20

Возможный вид использования Заготовка древесины

Таксационная характеристика лесного участка (по материалам лесоустройства 1994 г.):

| № квартала | № выдела | Площадь, га | Состав | Возраст | Высота | Диаметр | Бонитет | Тип леса | ТУМ | Полнота | Запас м3/га |
|---------------|----------|-------------|--------------|---------|--------|---------|---------|----------|-----|---------|-------------|
| 20 | ч10 | 0,75 | 10Тч | 55 | 28 | 48 | 3 | оскр | сзп | 0,8 | 380 |
| 38 | ч6 | 0,4 | Культуры 10С | 37 | 13 | 16 | 2 | сд | С2 | 0,9 | 170 |
| 39 | ч8 | 0,43 | Культуры 10С | 40 | 14 | 18 | 2 | сд | С2 | 1 | 210 |
| 39 | ч19 | 0,2 | Прогалина | | | | | | | | |
| Итого: | | 1,78 | | | | | | | | | |

Наименование, местонахождение юридического лица /ФИО физического лица/ - **лесопользователя (арендатора) / Документы – договор аренды лесного участка отсутствует.**

(договор аренды лесного участка, постоянное (бессрочное) пользование лесным участком, договор безвозмездного срочного пользования лесным участком, реквизиты договора, срок пользования)

Особые отметки: нет.

Приложение к акту лесопатологического обследования № 007/16


Первый заместитель начальника
управления лесного хозяйства

Трошин Д.Н.

ФИО

26.10.2018

Дата



Карта-схема расположения и границы лесного участка

Саратовская область

(субъект Российской Федерации, муниципальное образование)

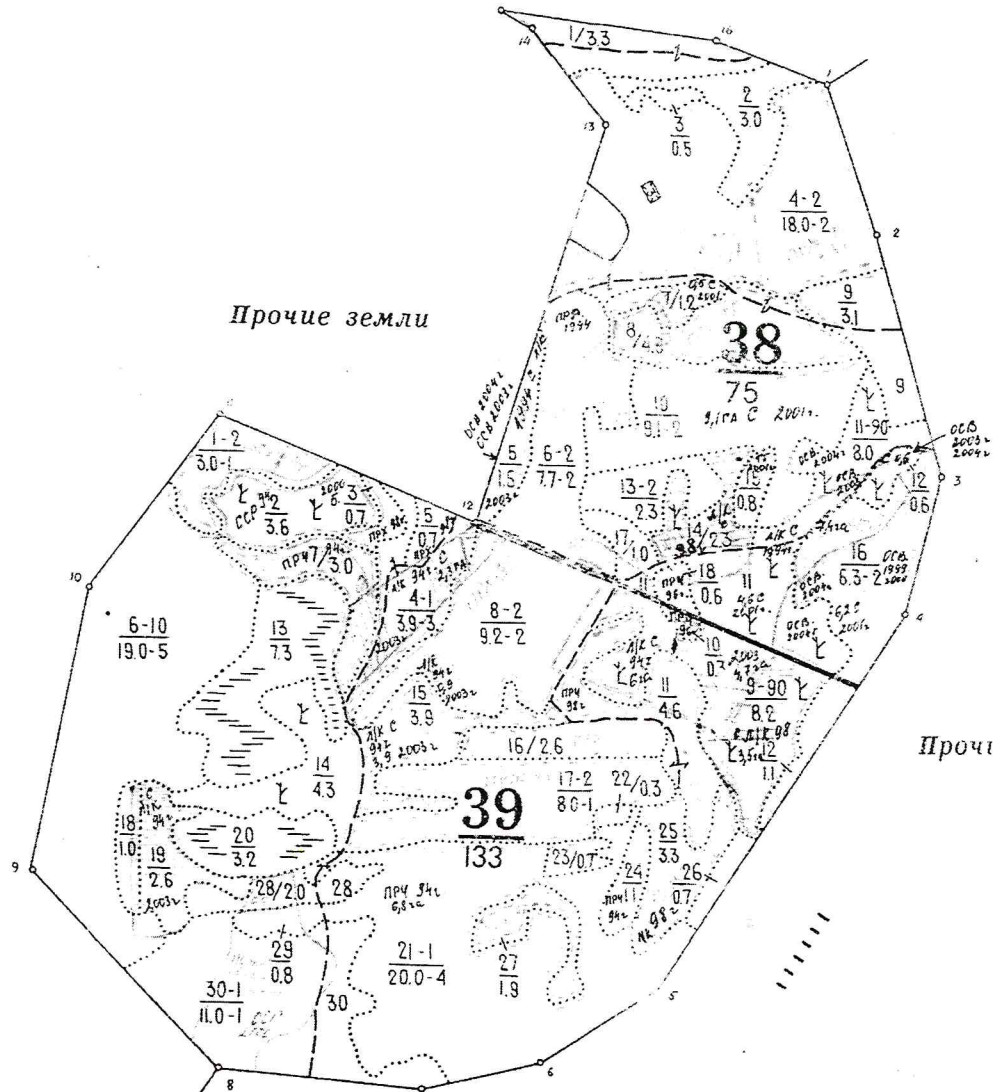
Лесничество (лесопарк) **Марковское**

(название)

Участковое лесничество **Марковское**, квартала 38,39

(название)

Собственность - Российской Федерации;



Первый заместитель начальника
управления лесного хозяйства
Трошин Д.Н.

ФИО

26.10.2018

Дата



Карта-схема расположения и границы лесного участка

Саратовская область

(субъект Российской Федерации, муниципальное образование)

Лесничество (лесопарк) **Марковское**

(название)

Участковое лесничество **Марковское**, квартал **20**

(название)

Собственность - Российской Федерации;



Первый заместитель начальника
управления лесного хозяйства
Трошин Д.Н.

ФИО

26.10.2018

Дата

