


УТВЕРЖДАЮ:

Первый заместитель министра –
начальник управления лесного хозяйства
министерства природных ресурсов и
экологии Саратовской области


_____ Колдаев А.В.
«08» ноября _____ 2018 г.

Акт
лесопатологического обследования № 004/08

лесных насаждений Вязовского лесничества (лесопарка)
Саратовской области (субъект Российской Федерации)

Способ лесопатологического обследования: 1. Визуальный

2. Инструментальный

Место проведения:

Участковое лесничество	Урочище (дача)	Квартал (кварталы)	Выдел (выделы)	Площадь, га
Кологривовское		29	23	2,5
Кологривовское		29	25	1,5
Кологривовское		29	26	0,2
Кологривовское		29	27	0,6
Кологривовское		29	28	1,5
Кологривовское		29	29	0,5

Лесопатологическое обследование проведено на общей площади 6,8 га.

1. Визуальное лесопатологическое обследование. *

Наземное

Дистанционное

1.1. На площади 6,8 га фактическая таксационная характеристика лесного насаждения соответствует (не соответствует) таксационному описанию (нужное подчеркнуть). Причины несоответствия: таксационное описание 1994 года.

Список участков с выявленными несоответствиями приведён в приложении 1 к настоящему Акту.

1.2. Лесные насаждения с нарушенной и утраченной устойчивостью выявлены на площади 0,0 га:

Участковое лесничество	Урочище (дача)	Площадь, га		Причина ослабления (гибели)
		с нарушенной устойчивостью	с утраченной устойчивостью	
–	–	–	–	–
Итого:	–	–	–	–

Состояние обследованных лесных насаждений приведено в приложениях 1.1–1.4 к Акту в зависимости от метода проведения ЛПО.

1.3. В обследованных лесных участках прогнозируется:

Прогноз	Площадь, га
Ослабление лесных насаждений	–
Усыхание лесных насаждений различной степени	–
Развитие очагов вредных организмов	–

1.4. Обнаружено загрязнение лесного участка отходами и выбросами:

промышленными

бытовыми

Вид загрязнения	Размеры загрязнения			Объём, кбм	Площадь загрязнения, га
	длина, м	ширина, м	высота, м		
–	–	–	–	–	–
–	–	–	–	–	–
–	–	–	–	–	–

ЗАКЛЮЧЕНИЕ

Оценка текущего санитарного и лесопатологического состояния лесных насаждений, назначенные профилактические мероприятия по защите лесов, агитационные мероприятия:

В результате лесопатологического обследования насаждений выявлено: Санитарное состояние насаждений удовлетворительное, устойчивое. В насаждениях единично присутствует свежий и старый сухостой (5-я и 6-я категории состояния).


Назначенные мероприятия:

Назначение мероприятий не требуется.

Исполнитель работ по проведению лесопатологического обследования:

Ф.И.О. Соловьев В.А.

Подпись _____



* Раздел включается в акт, в случае проведения лесопатологического обследования визуальным способом.

к акту лесопатологического обследования
Ведомость лесных участков с выявленными несоответствиями таксационным описаниям

1	2	3	4	5	6	7	8	9	Таксационная характеристика										Заложено пробных площадей	
									Источник данных	Год проведения лесосурьейства	Номер квартала	Номер выдела	Площадь выдела, га	Лесное назначение лесов	Категория защитных лесов	Номер лесопатологического выдела	Площадь лесопатологического выдела, га	состав	попада	возраст, лет
ТО	1994	29	23	2,5	Защитные	защитные полосы лесов, расположенные вдоль железнодорожных путей	-	-	9Днн1Б+Ос	Д	40	9	12	Дсн	Д ₂₋₃	0,7	5	70	-	-
Ф	2018	29	23	2,5	Защитные	защитные полосы лесов, расположенные вдоль железнодорожных путей	-	-	9Днн1Б+Ос	Д	64	9	12	Дсн	Д ₂₋₃	0,7	5	70	-	-
ТО	1994	29	25	1,5	Защитные	защитные полосы лесов, расположенные вдоль железнодорожных путей	-	-	6Днн3Б1Ос	Д	50	13	14	Дбм	С ₁₋₂	0,6	4	130	-	-
Ф	2018	29	25	1,5	Защитные	защитные полосы лесов, расположенные вдоль железнодорожных путей	-	-	6Днн3Б1Ос	Д	74	13	14	Дбм	С ₁₋₂	0,6	4	130	-	-
ТО	1994	29	28	11	Защитные	защитные полосы лесов, расположенные вдоль железнодорожных путей	-	-	8Днн1Б1Ос+Лп	Д	50	12	18	Дузм	С ₁	0,7	4	120	-	-
Ф	2018	29	28	11	Защитные	защитные полосы лесов, расположенные вдоль железнодорожных путей	-	-	8Днн1Б1Ос+Лп	Д	74	12	18	Дузм	С ₁	0,7	4	120	-	-
ТО	1994	29	29	0,5	Защитные	защитные полосы лесов, расположенные вдоль железнодорожных путей	-	-	4Днн5Ос1Б	Д	50	12	18	Дбм	С ₁₋₂	0,6	4	130	-	-
Ф	2018	29	29	0,5	Защитные	защитные полосы лесов, расположенные вдоль железнодорожных путей	-	-	4Днн5Ос1Б	Д	74	12	18	Дбм	С ₁₋₂	0,6	4	130	-	-

Примечание:

ТО - таксационные описания

Ф - фактическая характеристика лесного насаждения

Исполнитель работ по проведению лесопатологического обследования:

Ф.И.О. Соловьев В.А.

Подпись

Приложение 1.1

к акту лесопатологического обследования
Результаты проведения лесопатологического обследования лесных насаждений за июнь 2018 г.

(месяц)

Субъект Российской Федерации Саратовская область Лесничество (лесопарк) Вязовское
 Учасковое лесничество Кологривовское Урочище (лесная дача) -----

1	2	3	4	5	6	7	Таксационная характеристика										Распределение деревьев по категории состояния, % от запаса										30	31	32	Назначенные мероприятия					
							8	9	10	11	12	13	14	15	16	17	18	19	20	21	22	23	24	25	26	27				28	29	33	34		
Номер квартала	Номер выдела	Площадь выдела, га	Лесное назначение лесов	Категория защитных лесов	Номер лесопатологического выдела	Площадь лесопатологического выдела, га	состав	порода	возраст, лет*	средняя высота, м	средний диаметр, см	тип леса	полнота	фонитет	запас, куб. м/га	Число деревьев на проб, шт.	без признаков ослабления	ослабленные	сильно ослабленные	убыточные	свежий сухой	свежий ветровал	свежий сухой	свежий ветровал	свежий дуплом	старый дуплом	валяющиеся дуплом	Признаки повреждения деревьев	Доля поврежденных деревьев, %	Причина ослабления, повреждения	Подлежит рубке, %	вид	площадь, га		
29	23	2,5	Защитные	132	-	-	8	Д	64	9	12	Дсн	1	5	80	-	88	6	2	0	0	0	0	0	0	0	0	101; 111	4	810	-	-	-	-	
29	25	1,5	Защитные	132	-	-	8	Д	74	13	14	Дбм	1	4	##	-	85	10	2	0	1	2	0	0	0	0	0	101; 111	3	810	-	-	-	-	
29	26	0,2	Защитные	132	-	-		прогалина								-																			
29	27	0,6	Защитные	132	-	-		прогалина								-																			
29	28	11	Защитные	132	-	-	8	Днн1Б1Ос+Лп	74	12	18	Дузм	1	4	##	-	85	5	3	0	2	5	0	0	0	0	0	101; 111	7	810	-	-	-	-	
29	29	0,5	Защитные	132	-	-	4	Днн5Ос1Б	74	12	18	Дбм	1	4	##	-	90	5	3	0	0	2	0	0	0	0	0	111	2	810	-	-	-	-	
Итого		16,3																																	

Показатели, не соответствующие таксационному описанию отмечаются «*»

Примечание:

Категория защитных лесов:

132 - защитные полосы лесов, расположенные вдоль железнодорожных путей общего пользования, федеральных автомобильных дорог общего пользования и автомобильных дорог общего пользования, находящихся в собственности субъекта РФ

Признаки повреждения деревьев:

111 - усыхание <1/4 ветвей в кроне прошлых лет;

101 - усыхание <1/4 ветвей в кроне свежее;

Причина ослабления, повреждения:

810 - неблагоприятные условия произрастания;

Исполнитель работ по проведению лесопатологического обследования:

Ф.И.О. Соловьев В.А.

Дата составления документа 29.10.2018г.

Подпись



Телефон: 8 (84558)5-62-47

ВЫПИСКА ИЗ ГОСУДАРСТВЕННОГО ЛЕСНОГО РЕЕСТРА

на «26» октября 2018г.

Орган государственной власти, осуществляющий ведение государственного лесного реестра на территории Саратовской области: **министерство природных ресурсов и экологии Саратовской области в лице первого заместителя начальника управления лесного хозяйства Трошина Д.Н.**

Правообладатель земель лесного фонда на территории Саратовской области: **министерство природных ресурсов и экологии Саратовской области** (согласно п. 11 Положения о министерстве природных ресурсов и экологии Саратовской области, утвержденного постановлением Правительства Саратовской области от 08 октября 2013 г. № 537-П «Вопросы министерства природных ресурсов и экологии Саратовской области» и п.п. 2 п.1 ст. 83 Лесного кодекса РФ)

Заявитель: Министерство природных ресурсов и экологии Саратовской области
(во исполнении пункта 1.7 протокола совещания Департамента лесного хозяйства по Приволжскому федеральному округу, ФБУ «Рослесозащита» №01-05/3678 от 27.12.2016)

Информация по запрашиваемому лесному участку:

Собственность: Российской Федерации

Категория земель: земли лесного фонда

ХАРАКТЕРИСТИКА ЛЕСНОГО УЧАСТКА

Адрес (местоположение) лесного участка: Татищевский район

Лесничество	Вязовское
Участковое лесничество	Кологривовское
Общая площадь, га	6,8
Категория лесов	Защитные
Категория защитности лесов	леса, выполняющие функции защиты природных и иных объектов: Защитные полосы лесов, расположенные вдоль железнодорожных путей общего пользования, федеральных автомобильных дорог общего пользования, автомобильных дорог общего пользования, находящихся в собственности субъектов Российской Федерации

Возможный вид использования Заготовка древесины

Таксационная характеристика лесного участка (по материалам лесоустройства 1994 г.):

№ квартала	№ выдела	Площадь, га	Состав	Возраст	Высота	Диаметр	Бонитет	Тип леса	ТУМ	Полнота	Запас м3/га
29	23	2,5	9Днн1Б+Ос	40	9	12	5	дузм	С1	0,7	80
29	25	1,5	6Днн3Б1Ос	50	13	14	4	дбм	С1_2	0,6	130
29	26	0,2	Прогалина								
29	27	0,6	Прогалина								
29	28	1,5	8Днн1Б1Ос+Лп	50	12	18	4	дузм	С1	0,7	120
29	29	0,5	4Днн5Ос1Б	50	12	18	4	дбм	С1_2	0,6	130
Итого		6,8									

Наименование, местонахождение юридического лица /ФИО физического лица/ - **лесопользователя (арендатора)/Документы – договор аренды лесного участка отсутствуют.**

(договор аренды лесного участка, постоянное (бессрочное) пользование лесным участком, договор безвозмездного срочного пользования лесным участком, реквизиты договора, срок пользования)

Особые отметки: нет.

Приложение к акту лесопатологического обследования № 004/08.

Первый заместитель начальника
управления лесного хозяйства
Трошин Д.Н.

ФИО

26.10.2018

Дата



Карта-схема расположения и границы лесного участка Саратовская область

(субъект Российской Федерации, муниципальное образование)

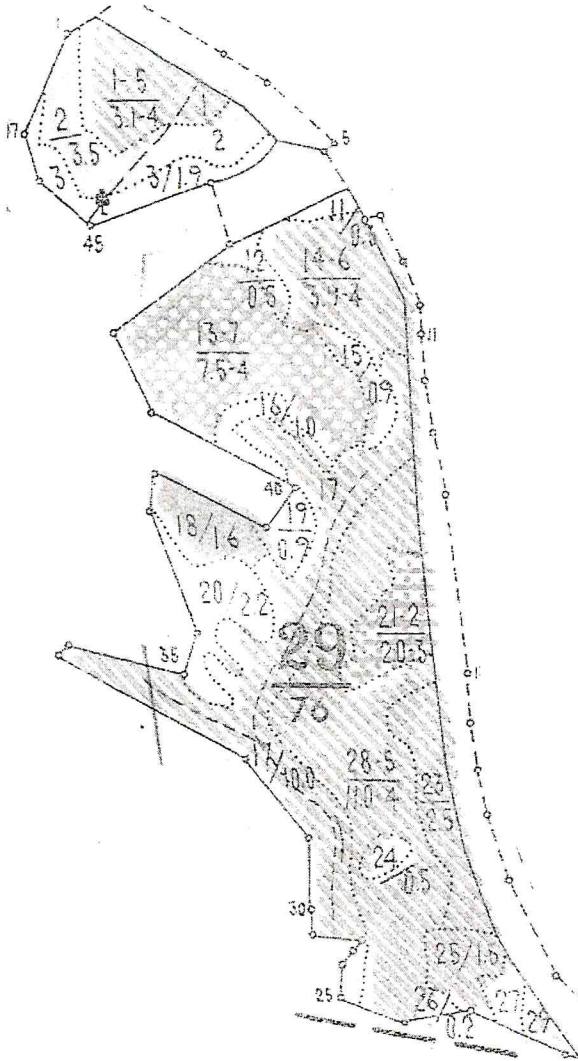
Лесничество (лесопарк) **Вязовское**

(название)

Участковое лесничество **Кологривовское**, квартал 29

(название)

Собственность - Российской Федерации;



Первый заместитель начальника
управления лесного хозяйства
Трошин Д.Н.

ФИО

26.10.2018

Дата



УТВЕРЖДАЮ:

Первый заместитель министра –
начальник управления лесного хозяйства
министерства природных ресурсов и
экологии Саратовской области


_____ Колдаев А.В.

«08» ноября _____ 2018 г.

Акт
лесопатологического обследования № 005/08

лесных насаждений Вязовского лесничества (лесопарка)

Саратовской области (субъект Российской Федерации)

Способ лесопатологического обследования: 1. Визуальный

2. Инструментальный

Место проведения:

Участковое лесничество	Урочище (дача)	Квартал (кварталы)	Выдел (выделы)	Площадь, га
Кологривовское		80	26	3,0

Лесопатологическое обследование проведено на общей площади 3,0 га.

1. Визуальное лесопатологическое обследование. *

Наземное

Дистанционное

1.1. На площади 3,0 га фактическая таксационная характеристика лесного насаждения соответствует (не соответствует) таксационному описанию (нужное подчеркнуть). Причины несоответствия: таксационное описание 1994 года.

Список участков с выявленными несоответствиями приведён в приложении 1 к настоящему Акту.

1.2. Лесные насаждения с нарушенной и утраченной устойчивостью выявлены на площади 0,0 га:

Участковое лесничество	Урочище (дача)	Площадь, га		Причина ослабления (гибели)
		с нарушенной устойчивостью	с утраченной устойчивостью	
—	—	—	—	—
Итого:	—	—	—	—

Состояние обследованных лесных насаждений приведено в приложениях 1.1–1.4 к Акту в зависимости от метода проведения ЛПО.

1.3. В обследованных лесных участках прогнозируется:

Прогноз	Площадь, га
Ослабление лесных насаждений	—
Усыхание лесных насаждений различной степени	—
Развитие очагов вредных организмов	—

1.4. Обнаружено загрязнение лесного участка отходами и выбросами:

промышленными

бытовыми

Вид загрязнения	Размеры загрязнения			Объём, кбм	Площадь загрязнения, га
	длина, м	ширина, м	высота, м		
—	—	—	—	—	—
—	—	—	—	—	—
—	—	—	—	—	—

ЗАКЛЮЧЕНИЕ

Оценка текущего санитарного и лесопатологического состояния лесных насаждений, назначенные профилактические мероприятия по защите лесов, агитационные мероприятия:

В результате лесопатологического обследования насаждений выявлено: Санитарное состояние насаждений удовлетворительное, устойчивое. В насаждениях единично присутствует свежий и старый сухостой (5-я и 6-я категории состояния).

Назначенные мероприятия:

Назначение мероприятий не требуется.

Исполнитель работ по проведению лесопатологического обследования:

Ф.И.О. Соловьев В.А.

Подпись _____



* Раздел включается в акт, в случае проведения лесопатологического обследования визуальным способом.

Приложение 1
к акту лесопатологического обследования
Ведомость лесных участков с выявленными несоответствиями таксационным описаниям

1	2	3	4	5	6	7	8	9	Таксационная характеристика										Заложено пробных площадей	
									11	12	13	14	15	16	17	18	19	20	21	
Источник данных	Год проведения лесосурейства	Номер квартала	Номер выдела	Площадь выдела, га	Целевое назначение лесов	Категория защитных лесов	Номер лесопатологического выдела	Площадь лесопатологического выдела, га	состав	попорода	возраст, лет	средняя высота, м	средний диаметр, см	тип леса	тип условий местопрорастания	плотота	бонитет	запас, куб. м/га	количество, шт.	общая площадь, га
ТО	1994	80	26	5,0	Защитные	противоэрозийные леса	-	-	4Днн3Лп3Ос+Б+Кл	Д	50	13	16	Дбм	С ₁₋₂	0,8	4	140	-	-
Ф	2018	80	26	5,0	Защитные	противоэрозийные леса	-	-	4Днн3Лп3Ос+Б+Кл	Д	74	13	16	Дбм	С ₁₋₂	0,8	4	140	-	-

Примечание:

ТО - таксационные описания

Ф - фактическая характеристика лесного насаждения

Исполнитель работ по проведению лесопатологического обследования:

Ф.И.О. Соловьев В.А.

Подпись

Результаты проведения лесопатологического обследования лесных насаждений за июнь 2018 г.

(месяц)

Субъект Российской Федерации Саратовская область Лесничество (лесопарк) Вязовское

Участковое лесничество Кологривовское Урочище (лесная дача) -----

№ квартала	№ выдела	Площадь выдела, га	Лесное назначение лесов	Категория защитных лесов	№ лесопатологического выдела	Площадь лесопатологического выдела, га	Таксационная характеристика										Распределение деревьев по категории состояния, % от запаса										Признаки повреждения деревьев	Доля поврежденных деревьев, %	Причина ослабления, повреждения	Полжест рубке, %	Назначенные мероприятия		
							состав	попоя	возраст, лет*	средняя высота, м	средний диаметр, см	тип леса	плотота	бонитет	запас, куб. м/га	число деревьев на пробе, шт.	без признаков ослабления	ослабленные	ильно ослабленные	усыхающие	свежий сухой	старый сухой	свежий ветровал	старый ветровал	свежий бурелом	старый бурелом					аварийные лесовы	вид	площадь, га
1	2	3	4	5	6	7	8	9	10	11	12	13	14	15	16	17	18	19	20	21	22	23	24	25	26	27	28	29	30	31	32	33	34
80	26	5	Защитные	142	-	-	4Днн3Лп3Ос+Б+Кл	Д	74	13	16	Дбм	0,8	4	140	-	91	5	2	0	0	2	0	0	0	0	0	111	3	810	-	-	-
Итого		5,0																															

Показатели, не соответствующие таксационному описанию отмечаются «*»

Примечание:

Категория защитных лесов:

142 - противозерозийные леса

Признаки повреждения деревьев:

111 - усыхание <1/4 ветвей в кроне прошлых лет;

Причина ослабления, повреждения:

810 - неблагоприятные условия произрастания;


Исполнитель работ по проведению лесопатологического обследования:

Ф.И.О. Соловьев В.А.

Дата составления документа 29.10.2018 г.

Подпись

Телефон: 8 (84558)5-62-47



ВЫПИСКА ИЗ ГОСУДАРСТВЕННОГО ЛЕСНОГО РЕЕСТРА

на « 26 » октября 2018г.

Орган государственной власти, осуществляющий ведение государственного лесного реестра на территории Саратовской области: **министерство природных ресурсов и экологии Саратовской области в лице первого заместителя начальника управления лесного хозяйства Трошина Д.Н.**

Правообладатель земель лесного фонда на территории Саратовской области: **министерство природных ресурсов и экологии Саратовской области** (согласно п. 11 Положения о министерстве природных ресурсов и экологии Саратовской области, утвержденного постановлением Правительства Саратовской области от 08 октября 2013 г. № 537-П «Вопросы министерства природных ресурсов и экологии Саратовской области» и п.п. 2 п.1 ст. 83 Лесного кодекса РФ)

Заявитель: Министерство природных ресурсов и экологии Саратовской области
(во исполнении пункта 1.7 протокола совещания Департамента лесного хозяйства по Приволжскому федеральному округу, ФБУ «Рослесозащита» №01-05/3678 от 27.12.2016)

Информация по запрашиваемому лесному участку:

Собственность: Российской Федерации

Категория земель: земли лесного фонда

ХАРАКТЕРИСТИКА ЛЕСНОГО УЧАСТКА

Адрес (местоположение) лесного участка: Татищевский район

Лесничество	Вязовское
Участковое лесничество	Кологривовское
Общая площадь, га	3,0
Категория лесов	Защитные
Категория защитности лесов	Ценные леса: противоэрозионные леса
Возможный вид использования	Заготовка древесины

Таксационная характеристика лесного участка (по материалам лесоустройства 1994 г.):

№ квартала	№ выдела	Площадь, га	Состав	Возраст	Высота	Диаметр	Бонитет	Тип леса	ТУМ	Полнота	Запас м3/га
80	ч26	3,0	4Днн3Лп3Ос+Б+Кло	50	13	16	4	дбм	С1_2	0,8	140
Итого		3,0									

Наименование, местонахождение юридического лица /ФИО физического лица/ - **лесопользователя (арендатора)/Документы – договор аренды лесного участка отсутствуют.**

(договор аренды лесного участка, постоянное (бессрочное) пользование лесным участком, договор безвозмездного срочного пользования лесным участком, реквизиты договора, срок пользования)

Особые отметки: нет.

Приложение к акту лесопатологического обследования № 005/08.

Первый заместитель начальника
управления лесного хозяйства
Трошин Д.Н.

ФИО

26.10.2018

Дата



Карта-схема расположения и границы лесного участка Саратовская область

(субъект Российской Федерации, муниципальное образование)

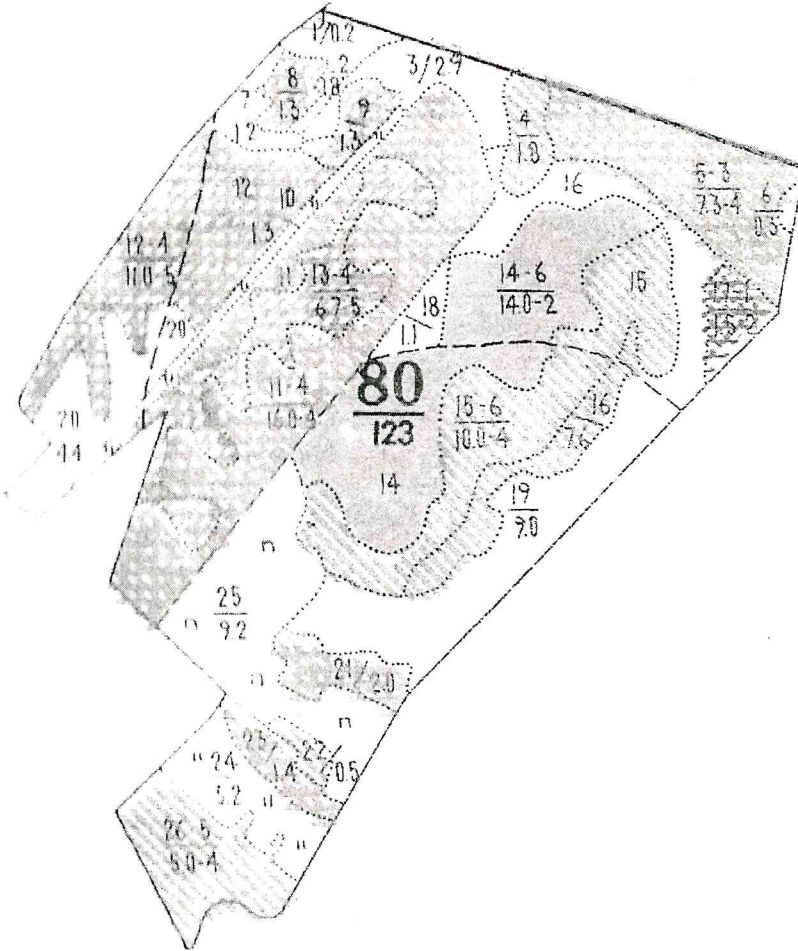
Лесничество (лесопарк) **Вязовское**

(название)

Участковое лесничество **Кологривовское**, квартал 80

(название)

Собственность - Российской Федерации;



Первый заместитель начальника
управления лесного хозяйства
Трошин Д.Н.

ФИО

26.10.2018

Дата



УТВЕРЖДАЮ:

Первый заместитель министра –
начальник управления лесного хозяйства
министерства природных ресурсов и
экологии Саратовской области

 Колдаев А.В.

«08» ноября 2018 г.

Акт
лесопатологического обследования № 006/08

лесных насаждений Вязовского лесничества (лесопарка)
Саратовской области (субъект Российской Федерации)

Способ лесопатологического обследования: 1. Визуальный

2. Инструментальный

Место проведения:

Участковое лесничество	Урочище (дача)	Квартал (кварталы)	Выдел (выделы)	Площадь, га
Мизино – Лапшиновское		18с	8	1,7
Мизино – Лапшиновское		18с	10	0,5

Лесопатологическое обследование проведено на общей площади 2,2 га.

1. Визуальное лесопатологическое обследование. *

Наземное

Дистанционное

1.1. На площади 2,2 га фактическая таксационная характеристика лесного насаждения соответствует (не соответствует) таксационному описанию (нужное подчеркнуть). Причины несоответствия: таксационное описание 2003 года.

Список участков с выявленными несоответствиями приведён в приложении 1 к настоящему Акту.

1.2. Лесные насаждения с нарушенной и утраченной устойчивостью выявлены на площади 0,0 га:

Участковое лесничество	Урочище (дача)	Площадь, га		Причина ослабления (гибели)
		с нарушенной устойчивостью	с утраченной устойчивостью	
-	-	-	-	-
Итого:	-	-	-	-

Состояние обследованных лесных насаждений приведено в приложениях 1.1-1.4 к Акту в зависимости от метода проведения ЛПО.

1.3. В обследованных лесных участках прогнозируется:

Прогноз	Площадь, га
Ослабление лесных насаждений	-
Усыхание лесных насаждений различной степени	-
Развитие очагов вредных организмов	-

1.4. Обнаружено загрязнение лесного участка отходами и выбросами:

промышленными

бытовыми

Вид загрязнения	Размеры загрязнения			Объём, кубм	Площадь загрязнения, га
	длина, м	ширина, м	высота, м		
-	-	-	-	-	-
-	-	-	-	-	-
-	-	-	-	-	-

ЗАКЛЮЧЕНИЕ

Оценка текущего санитарного и лесопатологического состояния лесных насаждений, назначенные профилактические мероприятия по защите лесов, агитационные мероприятия:

В результате лесопатологического обследования насаждений выявлено: Санитарное состояние насаждений удовлетворительное, устойчивое. В насаждениях единично присутствует свежий и старый сухостой (5-я и 6-я категории состояния).

Назначенные мероприятия:

Назначение мероприятий не требуется.

Исполнитель работ по проведению лесопатологического обследования:

Ф.И.О. Хохлов А.И.

Подпись 

* Раздел включается в акт, в случае проведения лесопатологического обследования визуальным способом.

Ведомость лесных участков с выявленными несоответствиями таксационным описаниям

1	2	3	4	5	6	7	8	9	Таксационная характеристика										Заложено пробных площадей	
									11	12	13	14	15	16	17	18	19	20	21	
Источник данных	Год проведения лесосурьейства	Номер квартала	Номер выдела	Площадь выдела, га	Целевое назначение лесов	Категория защитных лесов	Номер лесопатологического выдела	Площадь лесопатологического выдела, га	состав	попоя	возраст, лет	средняя высота, м	средний диаметр, см	тип леса	тип условий местопроизрастания	плотность	бонитет	запас, куб. м/га	количество, шт.	общая площадь, га
ТО	2003	18с	23	16	Защитные	Ценные (противоэрозионные) леса	-	-	8Днн1Кл1Б+Клт	Дн	55	14	24	Дкмб	Е1	0,6	4	110	-	-
Ф	2018	18с	23	16	Защитные	Ценные (противоэрозионные) леса	-	-	8Днн1Кл1Б+Клт	Дн	70	14	24	Дкмб	Е1	0,6	4	110	-	-
ТО	2003	18с	25	7,7	Защитные	Ценные (противоэрозионные) леса	-	-	8Ив1В1Днн	Ив	50	16	30	Втпр	С4	0,4	5	80	-	-
Ф	2018	18с	25	7,7	Защитные	Ценные (противоэрозионные) леса	-	-	8Ив1В1Днн	Ив	65	16	30	Втпр	С4	0,4	5	80	-	-

Примечание:


ТО - таксационные описания

Ф - фактическая характеристика лесного насаждения

Исполнитель работ по проведению лесопатологического обследования:

Ф.И.О. Хохлов А.И.

Подпись



к акту лесопатологического обследования
Результаты проведения лесопатологического обследования лесных насаждений за октябрь 2018 г.
 (месяц)

Субъект Российской Федерации Саратовская область

Лесничество (лесопарк) Вязовское

Участковое лесничество Мизино - Лапшиновское

Урочище (лесная дача) - - - - -

Номер квартала	Номер выдела	Площадь выдела, га	Целевое назначение лесов	Категория защитных лесов	Номер лесопатологического выдела	Площадь лесопатологического выдела, га	Таксационная характеристика										Распределение деревьев по категориям состояния, % от запаса										Признаки повреждения деревьев	Доля поврежденных деревьев, %	Причина ослабления, повреждения	Подлежит рубке, %	Назначенные мероприятия	площадь, га	
							состав	порода	возраст, лет*	средняя высота, м	средний диаметр, см	тип леса	полнота	фонитет	запас, куб. м/га	Число деревьев на пробе, шт.	без признаков ослабления	ослабленные	сильно ослабленные	усыхающие	свежий сухостой	старый сухостой	свежий ветровал	старый ветровал	свежий бурелом	старый бурелом							аварийные лесовы
1	2	3	4	5	6	7	8	9	10	11	12	13	14	15	16	17	18	19	20	21	22	23	24	25	26	27	28	29	30	31	32	33	34
18с	8	16	Защитные	142	1	1,7	8Днн1Кл1Б+Клг	Днн	70*	14	24	Дкбм	0,6	4	110	-	77	10	5	4	2	2	0	0	0	0	0	321;101; 111	4	873	-	-	-
18с	10	7,7	Защитные	142	1	0,5	8Ив1Б1Дн	Ив	65*	16	30	Влпр	0,4	5	80	-	80	15	2	1	1	1	0	0	0	0	321;101; 111	2	873	-	-	-	
Итого		23,7				2,2																											

Показатели, не соответствующие таксационному описанию отмечаются «*»

Примечание:

Категория защитных лесов:

142 - ценные (противоэрозийные леса)

Признаки повреждения деревьев:

111 - усыхание <1/4 ветвей в кроне прошлых лет;

101 - усыхание <1/4 ветвей в кроне свежее;

Причина ослабления, повреждения:

873 - устойчивый низовой пожар текущего года высокой интенсивности

Исполнитель работ по проведению лесопатологического обследования:

Ф.И.О. Хохлов А.И.

Дата составления документа 29.10.2018 г.

Подпись

Телефон: 8 (84588)5-62-47



ВЫПИСКА ИЗ ГОСУДАРСТВЕННОГО ЛЕСНОГО РЕЕСТРА

на « 26 » октября 2018г.

Орган государственной власти, осуществляющий ведение государственного лесного реестра на территории Саратовской области: **министерство природных ресурсов и экологии Саратовской области в лице первого заместителя начальника управления лесного хозяйства Трошина Д.Н.**

Правообладатель земель лесного фонда на территории Саратовской области: **министерство природных ресурсов и экологии Саратовской области** (согласно п. 11 Положения о министерстве природных ресурсов и экологии Саратовской области, утвержденного постановлением Правительства Саратовской области от 08 октября 2013 г. № 537-П «Вопросы министерства природных ресурсов и экологии Саратовской области» и п.п. 2 п.1 ст. 83 Лесного кодекса РФ)

Заявитель: Министерство природных ресурсов и экологии Саратовской области
(во исполнении пункта 1.7 протокола совещания Департамента лесного хозяйства по Приволжскому федеральному округу, ФБУ «Рослесозащита» №01-05/3678 от 27.12.2016)

Информация по запрашиваемому лесному участку:

Собственность: Российской Федерации

Категория земель: земли лесного фонда

ХАРАКТЕРИСТИКА ЛЕСНОГО УЧАСТКА

Адрес (местоположение) лесного участка: Татищевский район

Лесничество	Вязовское
Участковое лесничество	Мизино-Лапшиновское
Общая площадь, га	2,2
Категория лесов	Защитные
Категория защитности лесов	Ценные леса: противоэрозионные леса
Возможный вид использования	Заготовка древесины

Таксационная характеристика лесного участка (по материалам лесоустройства 2003 г.):

№ квартала	№ выдела	Площадь, га	Состав	Возраст	Высота	Диаметр	Бонитет	Тип леса	ТУМ	Полнота	Запас м3/га
c18	ч8	1,7	8Днн1Кл1Б+Клт	55	14	24	4	дкбм	E1	0,6	110
c18	ч10	0,5	8Ив1Б1Дн	50	16	30	5	втпр	C4	0,4	80
Итого		2,2									

Наименование, местонахождение юридического лица /ФИО физического лица/ - **лесопользователя (арендатора)/Документы – договор аренды лесного участка отсутствуют.**

(договор аренды лесного участка, постоянное (бессрочное) пользование лесным участком, договор безвозмездного срочного пользования лесным участком, реквизиты договора, срок пользования)

Особые отметки: нет.

Приложение к акту лесопатологического обследования № 006/08.

Первый заместитель начальника
управления лесного хозяйства
Трошин Д.Н.

ФИО

26.10.2018

Дата

Подпись



Карта-схема расположения и границы лесного участка
Саратовская область

(субъект Российской Федерации, муниципальное образование)

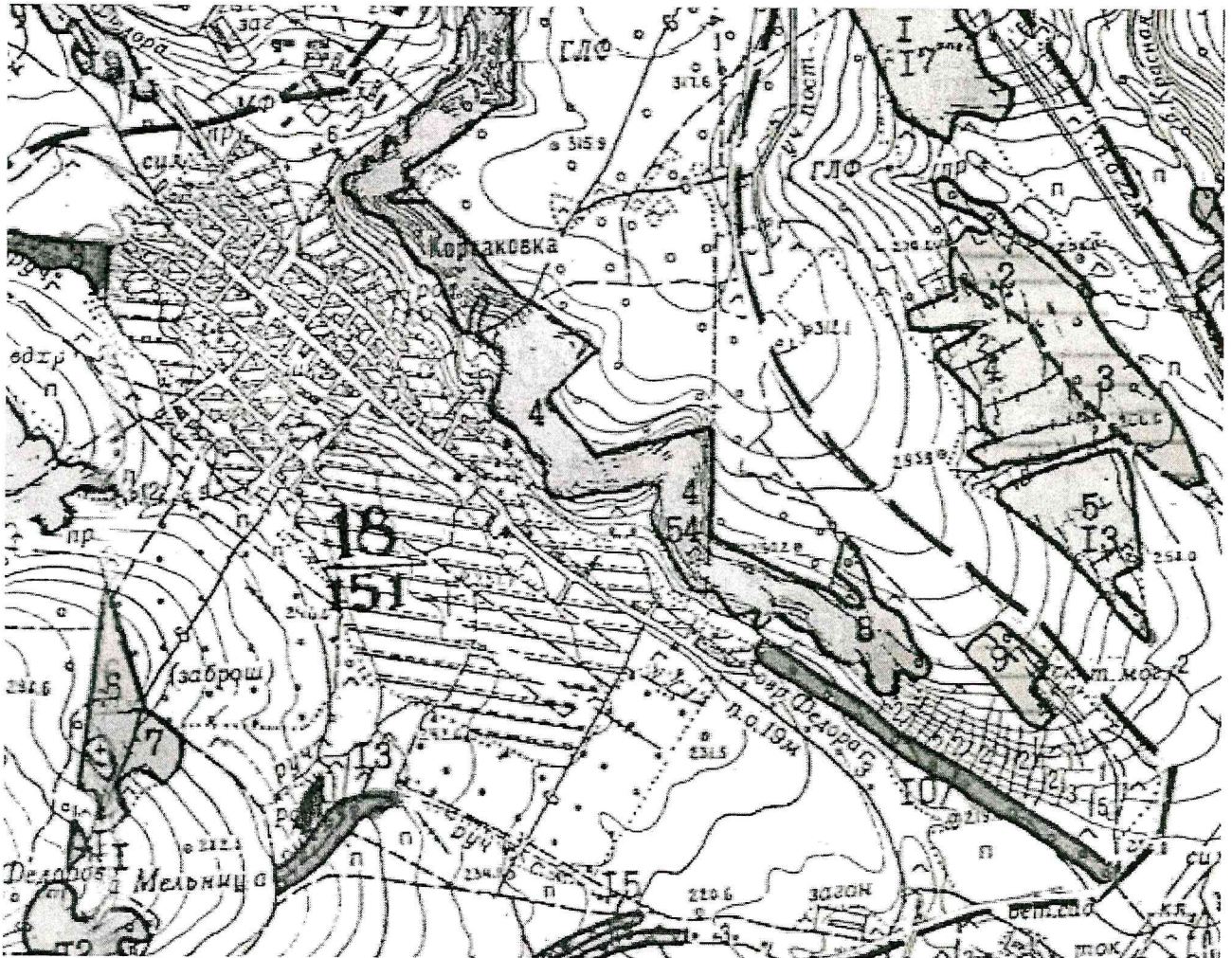
Лесничество (лесопарк) **Вязовское**

(название)

Участковое лесничество **Мизино-Лапшиновское**, квартал с18

(название)

Собственность - Российской Федерации;



Первый заместитель начальника
управления лесного хозяйства
Трошин Д.Н.

ФИО

26.10.2018

Дата

