

УТВЕРЖДАЮ:

Первый заместитель министра –
начальник управления лесного хозяйства
министерства природных ресурсов и
экологии Саратовской области


_____ Колдаев А.В.

« 31 » октября 20 18 г.

Акт
лесопатологического обследования № 003/09

лесных насаждений Дьяковского лесничества (лесопарка)

Саратовской области (субъект Российской Федерации)

Способ лесопатологического обследования: 1. Визуальный

2. Инструментальный

Место проведения:

Участковое лесничество	Урочище (дача)	Квартал (кварталы)	Выдел (выделы)	Площадь, га
1	2	3	4	5
Комсомольское	–	38	1	3,4
Комсомольское	–	38	4	1,9
Комсомольское	–	38	8	1,4
Комсомольское	–	38	15	0,5
Комсомольское	–	38	22	1,1
Комсомольское	–	38	33	3,0
Комсомольское	–	39	6	3,4
Комсомольское	–	40	3	5,1
Комсомольское	–	40	4	2,3
Комсомольское	–	40	5	3,9
Комсомольское	–	40a	1	66,0
Комсомольское	–	41	10	8,0

Лесопатологическое обследование проведено на общей площади 100,0 га.

1. Визуальное лесопатологическое обследование. *

Наземное

Дистанционное

1.1. На площади 100,0 га фактическая таксационная характеристика лесного насаждения соответствует (не соответствует) таксационному описанию (нужное подчеркнуть). Причины несоответствия: таксационное описание 1993 года.

Список участков с выявленными несоответствиями приведён в приложении 1 к настоящему Акту.

1.2. Лесные насаждения с нарушенной и утраченной устойчивостью выявлены на площади га:

Участковое лесничество	Урочище (дача)	Площадь, га		Причина ослабления (гибели)
		с нарушенной устойчивостью	с утраченной устойчивостью	
1	2	3	4	5
-	-	-	-	-
Итого:		-	-	

Состояние обследованных лесных насаждений приведено в приложениях 1.1–1.4 к Акту в зависимости от метода проведения ЛПО.

1.3. В обследованных лесных участках прогнозируется:

Прогноз	Площадь, га
Ослабление лесных насаждений	0,0
Усыхание лесных насаждений различной степени	0,0
Развитие очагов вредных организмов	0,0

1.4. Обнаружено загрязнение лесного участка отходами и выбросами:

промышленными

бытовыми

Вид загрязнения	Размеры загрязнения			Объём, кбм	Площадь загрязнения, га
	длина, м	ширина, м	высота, м		
—	—	—	—	—	—
—	—	—	—	—	—
—	—	—	—	—	—

ЗАКЛЮЧЕНИЕ

Оценка текущего санитарного и лесопатологического состояния лесных насаждений, назначенные профилактические мероприятия по защите лесов, агитационные мероприятия:

В результате лесопатологического обследования насаждений выявлены причины ослабления участков:

- ослабленные – лесные участки сосны 100,0 га (средняя категория состояния участков 1,52).

Причины ослабления (гибели):

- повреждения хвои рыжим сосновым пилильщиком.

При лесопатологическом обследовании выявлено, объедание хвои вредителем, рыжий сосновый пилильщик, до 10%.

Исполнитель работ по проведению лесопатологического обследования:

Ф.И.О. Козлов А.В.

Подпись _____



* Раздел включается в акт, в случае проведения лесопатологического обследования визуальным способом.

Приложение № 1
к Акту лесопатологического обследования

Ведомость лесных участков с выявленными несоответствиями таксационным описаниям

Источник данных	Год проведения лесосурьейства	Номер квартала	Номер выдела	Площадь выдела, га	Целевое назначение лесов	Категория защитных лесов	Номер лесопатологического выдела	Площадь лесопатологического выдела,	Таксационная характеристика										Заложено пробных площадей				
									состав	порода	возраст, лет	средняя высота, м	средний диаметр, см	тип леса	тип условий местопрорастания	полнота	бонитет	запас, куб.м/га	количество, шт.	общая площадь, га			
ТО	1993	38	1	3,4	Защитные	ПП Дьяковский лес						10С	Сзлр	В1	0,6	2	40	-	-				
Ф	2018	38	1	3,4	Защитные	ПП Дьяковский лес						10С	Сзлр	В1	0,6	2	40	-	-				
ТО	1993	38	4	1,9	Защитные	ПП Дьяковский лес						10С	Сзлр	В1	0,6	2	40	-	-				
Ф	2018	38	4	1,9	Защитные	ПП Дьяковский лес						10С	Сзлр	В1	0,6	2	40	-	-				
ТО	1993	38	8	1,4	Защитные	ПП Дьяковский лес						10С	Сзлр	В1	0,7	2	60	-	-				
Ф	2018	38	8	1,4	Защитные	ПП Дьяковский лес						10С	Сзлр	В1	0,7	2	60	-	-				
ТО	1993	38	15	0,5	Защитные	ПП Дьяковский лес						10С	Сзлр	В1	0,7	2	60	-	-				

Ф	2018	38	15	0,5	Защитные	ПП Дьяковский лес				10С	С	45	7	12	Сзлр	В1	0,7	2	60	-	-
ТО	1993	38	22	1,1	Защитные	ПП Дьяковский лес				10С	С	4	-	-	Сзлр	В1	-	2	-	-	-
Ф	2018	38	22	1,1	Защитные	ПП Дьяковский лес				10С	С	29	3	5	Сзлр	В1	0,7	2	20	-	-
ТО	1993	38	33	3,0	Защитные	ПП Дьяковский лес				10С	С	4	-	-	Сзлр	В1	-	2	-	-	-
Ф	2018	38	33	3,0	Защитные	ПП Дьяковский лес				10С	С	29	4	6	Сзлр	В1	0,7	2	20	-	-
ТО	1993	39	6	3,4	Защитные	ПП Дьяковский лес				10С	С	12	3	4	Сзлл	А1	0,5	3	34	-	-
Ф	2018	39	6	3,4	Защитные	ПП Дьяковский лес				10С	С	37	3	4	Сзлл	А1	0,5	3	34	-	-
ТО	1993	40	3	5,1	Защитные	ПП Дьяковский лес				7С3С	С	4	-	-	Сзлл	А1	-	3	20	-	-
Ф	2018	40	3	5,1	Защитные	ПП Дьяковский лес				7С3С	С	29	4	6	Сзлл	А1	0,7	3	20	-	-
ТО	1993	40	4	2,3	Защитные	ПП Дьяковский лес				10С	С	11	3	4	Сзлл	А1	0,4	3	23	-	-
Ф	2018	40	4	2,3	Защитные	ПП Дьяковский лес				10С	С	36	3	4	Сзлл	А1	0,4	3	23	-	-
ТО	1993	40	5	3,9	Защитные	ПП Дьяковский лес				7С3С	С	4	-	-	Сзлл	А1	-	2	-	-	-
Ф	2018	40	5	3,9	Защитные	ПП Дьяковский лес				7С3С	С	29	5	6	Сзлл	А1	0,7	2	20	-	-

ТО	1993	40а	1	66,0	Защитные	ПП Дьяковский лес			10С	С	-	-	-	-	-	-	-	-	
Ф	2018	40а	1	66,0	Защитные	ПП Дьяковский лес			10С	С	18	3	3	Сзлп	А1	0,7	2	10	-
ТО	1993	41	10	8,0	Защитные	ПП Дьяковский лес			Пески										
Ф	2018	41	10	8,0	Защитные	ПП Дьяковский лес			10С	С	20	6	6	Сзлп	А1	0,9	2	20	-

Примечание:


ТО - таксационные описания

Ф - фактическая характеристика лесного насаждения

Исполнитель работ по проведению лесопатологического обследования:

ФИО _____ А.В.Козлов

Подпись _____



Приложение 1.1
к акту лесопатологического обследования
Результаты проведения лесопатологического обследования лесных насаждений за июль 2018г.

Субъект Российской Федерации Саратовская область
 Учасковое лесничество Комсомольское

Лесничество (лесопарк) Дьяковское
 Урочище (лесная дача) -----

1	2	3	4	5	6	7	Таксационная характеристика								17	Распределение деревьев по категориям состояния, % от запаса										29	30	31	32	Назначенные мероприятия			
							8	9	10	11	12	13	14	15		16	18	19	20	21	22	23	24	25	26					27	28	33	34
Номер квартала	Номер выдела	Площадь выдела, га	Целевое назначение лесов	Категория защитных лесов (код)	Номер лесопатологического выдела	Площадь лесопатологического выдела, га	состав	порода	возраст, лет	средняя высота, м	средний диаметр, см	тип леса	полнота	бонитет	запас, куб. м/га	Число деревьев на пробе, шт.	без признаков ослабления	ослабленные	сильно ослабленные	уыхающие	свежий сухостой	старый сухостой	свежий ветровал	старый ветровал	свежий бурелом	старый бурелом	аварийные лесовья	Признаки повреждения деревьев (код)	Доля поврежденных деревьев, %	Причина ослабления, повреждения	Подлежит рубке, %	вид	площадь, га
38	1	3,4	Защитные	100	-	-	10С	С	45	8	10	Сзлр	0,6	2	40	-	50	40	10	0	0	0	0	0	0	0	0	401	50	117	0	371	3,4
38	4	1,9	Защитные	100	-	-	10С	С	45	9	12	Сзлр	0,6	2	40	-	60	30	10	0	0	0	0	0	0	0	0	401	40	117	0	371	1,9
38	8	1,4	Защитные	100	-	-	10С	С	45	7	12	Сзлр	0,7	2	60	-	60	30	10	0	0	0	0	0	0	0	0	401	40	117	0	371	1,4
38	15	0,5	Защитные	100	-	-	10С	С	45	7	12	Сзлр	0,7	2	60	-	50	40	10	0	0	0	0	0	0	0	0	401	50	117	0	371	0,5
38	22	1,1	Защитные	100	-	-	10С	С	29	3	5	Сзлр	0,7	2	20	-	50	40	10	0	0	0	0	0	0	0	0	401	50	117	0	371	1,1
38	33	3,0	Защитные	100	-	-	10С	С	29	4	6	Сзлр	0,7	2	20	-	75	20	5	0	0	0	0	0	0	0	0	401	25	117	0	371	3,0
39	6	3,4	Защитные	100	-	-	10С	С	37	3	4	Сзлл	0,5	3	34	-	50	40	10	0	0	0	0	0	0	0	0	401	50	117	0	371	3,4

40	3	5,1	Защитные	100	-	7СЗС	С	29	4	6	Сзлп	0,7	3	20	-	60	40	0	0	0	0	0	0	0	0	0	0	117	0	371	5,1
				С	0	0	С	0	0	0					-	100	0	0	0	0	0	0	0	0	0	0	0	40	0	401	40
40	4	2,3	Защитные	100	-	10С	С	36	3	4	Сзлп	0,4	3	23	-	55	40	5	0	0	0	0	0	0	0	0	45	117	0	371	2,3
40	5	3,9	Защитные	100	-	7СЗС	С	29	5	6	Сзлп	0,7	2	20	-	70	30	0	0	0	0	0	0	0	0	0	30	117	0	371	3,9
				С	0	0	С	0	0	0					-	100	0	0	0	0	0	0	0	0	0	0	0	0	0	401	0
40а	1	66,0	Защитные	100	-	10С	С	18	3	3	Сзлп	0,7	2	10	-	70	30	0	0	0	0	0	0	0	0	0	30	117	0	371	66,0
41	10	8,0	Защитные	100	-	10С	С	20	6	6	Сзлп	0,9	2	20	-	40	40	20	0	0	0	0	0	0	0	0	60	117	0	371	8,0
	Итого:	100,0																													

Примечание:

Категория защитных лесов:

100 - леса, расположенные на особо охраняемых природных территориях.

Причина ослабления, повреждение:

117 - повреждение рыжиком сосновым пилильщиком.


Признаки повреждения деревьев:

401 - повреждение (дефолиация, объедание) листьев, хвой свежее (<25%).

Исполнитель работ по проведению лесопатологического обследования:

Ф.И.О. Козлов А.В.

Подпись



ВЫПИСКА ИЗ ГОСУДАРСТВЕННОГО ЛЕСНОГО РЕЕСТРА

на «29» октября 2018г.

Орган государственной власти, осуществляющий ведение государственного лесного реестра на территории Саратовской области: **министерство природных ресурсов и экологии Саратовской области в лице первого заместителя начальника управления лесного хозяйства Трошина Д.Н.**

Правообладатель земель лесного фонда на территории Саратовской области: **министерство природных ресурсов и экологии Саратовской области** (согласно п. 11 Положения о министерстве природных ресурсов и экологии Саратовской области, утвержденного постановлением Правительства Саратовской области от 08 октября 2013 г. № 537-П «Вопросы министерства природных ресурсов и экологии Саратовской области» и п.п. 2 п.1 ст. 83 Лесного кодекса РФ)

Заявитель: Министерство природных ресурсов и экологии Саратовской области
(во исполнении пункта 1.7 протокола совещания Департамента лесного хозяйства по Приволжскому федеральному округу, ФБУ «Рослесозащита» №01-05/3678 от 27.12.2016)

Информация по запрашиваемому лесному участку:

Собственность: Российской Федерации

Категория земель: земли лесного фонда

ХАРАКТЕРИСТИКА ЛЕСНОГО УЧАСТКА

Адрес (местоположение) лесного участка: Краснокутский район

Лесничество	Дьяковское
Участковое лесничество	Комсомольское
Общая площадь, га	100,0
Категория лесов	Защитные
Категория защитности лесов	Ценные леса: леса, имеющие научное или историческое значение
Возможный вид использования	Заготовка древесины

Таксационная характеристика лесных участков по материалам лесоустройства 1994 г:

№ квартала	№ выдела	Площадь, га	Состав	Возраст	Высота	Диаметр	Бонитет	Тип леса	ТУМ	Полнота	Запас, м3/га
38	1	3,4	Культуры 10с	20	6	10	2	сзлр	в1	0,6	40
38	4	1,9	Культуры 10с	20	6	12	2	сзлр	в1	0,6	40
38	8	1,4	Культуры 10с	20	7	12	2	сзлр	в1	0,7	60
38	15	0,5	Культуры 10с	20	7	12	2	сзлр	в1	0,7	60
38	22	1,1	Несомкн. культуры 10с	4			2	сзлр	в1	50	
38	33	3,0	Несомкн. культуры 10с	4			2	сзлр	в1	45	
39	6	3,4	Культуры 10с	12	3	4	3	сзлл	А1	0,5	10
40а	ч1	66,0	Принятые земли								
40	3	5,1	Несомкн. культуры 7с3с	4			3	сзлл	а1	30	
40	4	2,3	Культуры 10с	11	3	4	3	сзлл	а1	0,4	10
40	5	3,9	Несомкн. культуры 7с3с	4			2	сзлл	а1	30	
41	ч10	8,0									
Итого		100,0									

Наименование, местонахождение юридического лица /ФИО физического лица/ - **лесопользователя (арендатора) /договор аренды лесного участка отсутствует**

(договор аренды лесного участка, постоянное (бессрочное) пользование лесным участком, договор безвозмездного срочного пользования лесным участком, реквизиты договора, срок пользования)

Особые отметки: Памятник природы «Дьяковский лес».

Приложение к акту лесопатологического обследования № 003/09

Первый заместитель начальника
управления лесного хозяйства
Трошин Д.Н.

29.10.2018



Подпись

Карта-схема расположения и границы лесного участка Саратовская область

(субъект Российской Федерации, муниципальное образование)

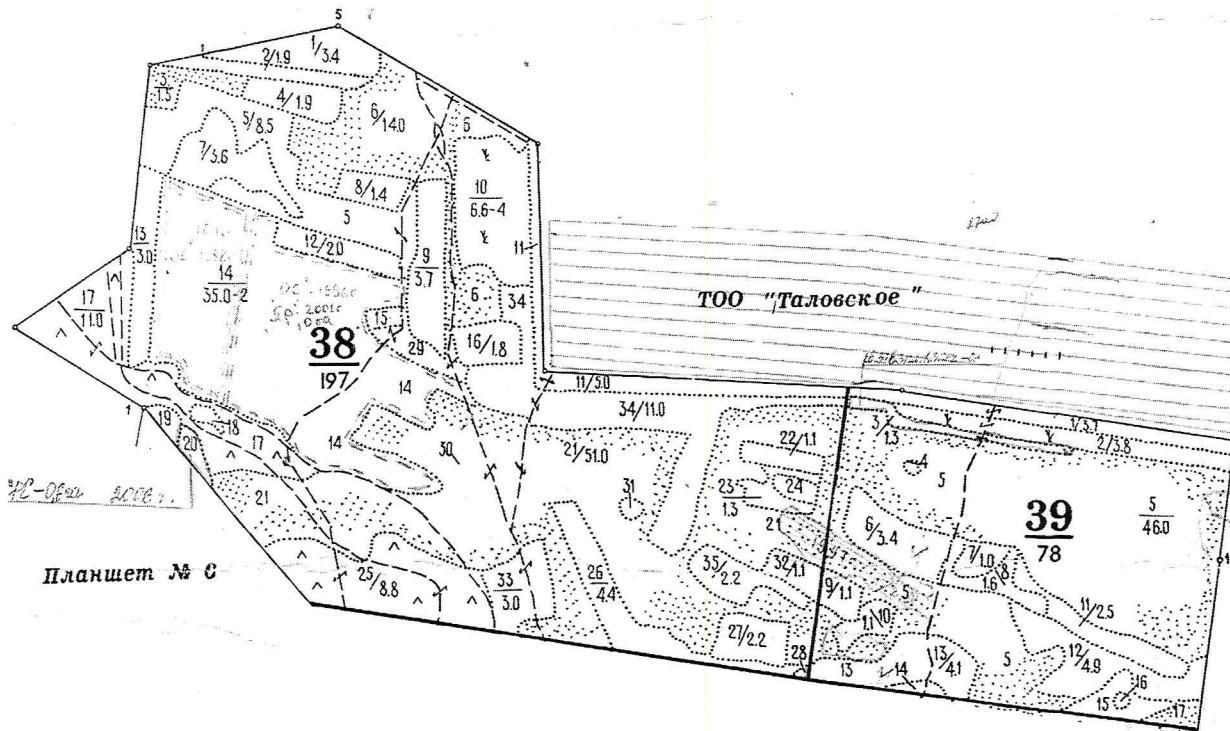
Лесничество (лесопарк) **Дьяковское**

(название)

Участковое лесничество **Комсомольское**, квартала 38,39

(название)

Собственность - Российской Федерации;



Первый заместитель начальника
управления лесного хозяйства
Трошин Д.Н.

ФИО

29.10.2018

Дата



Подпись

МП

Карта-схема расположения и границы лесного участка Саратовская область

(субъект Российской Федерации, муниципальное образование)

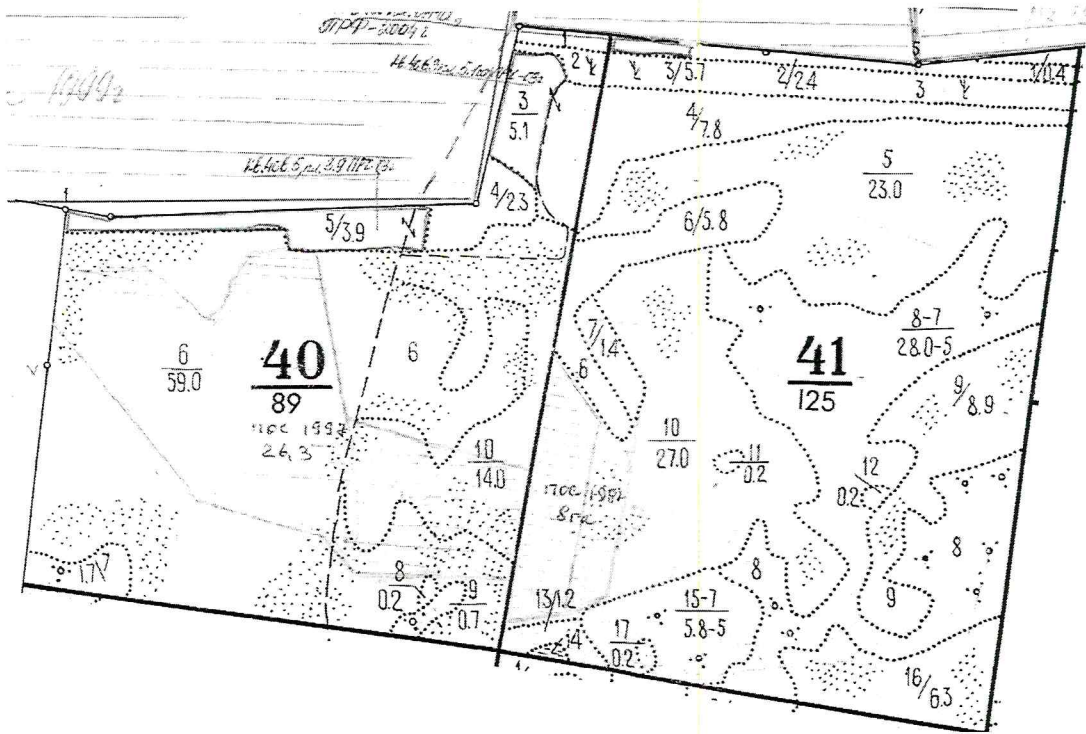
Лесничество (лесопарк) **Дьяковское**

(название)

Участковое лесничество **Комсомольское**, квартала 40,41

(название)

Собственность - Российской Федерации;



Первый заместитель начальника
управления лесного хозяйства
Трошин Д.Н.

ФИО

29.10.2018 Подпись

Дата



Карта-схема расположения и границы лесного участка Саратовская область

(субъект Российской Федерации, муниципальное образование)

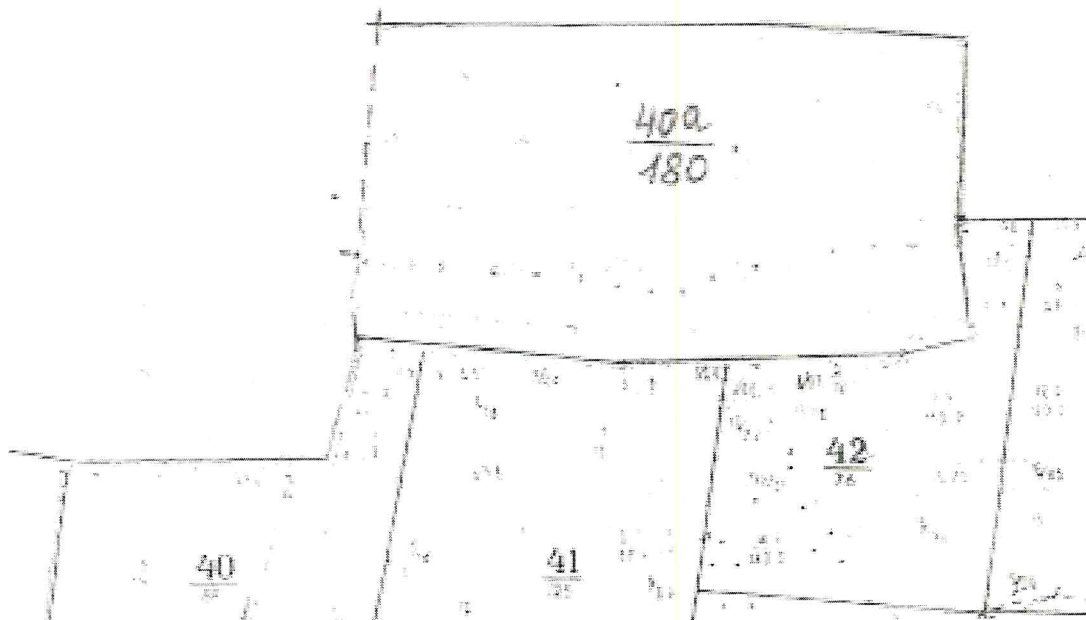
Лесничество (лесопарк) **Дьяковское**

(название)

Участковое лесничество **Комсомольское**, квартал 40а

(название)

Собственность - Российской Федерации;



Первый заместитель начальника
управления лесного хозяйства
Трошин Д.Н.

ФИО

29.10.2018

Дата



Подпись