

УТВЕРЖДАЮ:

Первый заместитель министра –  
начальник управления лесного хозяйства  
министерства природных ресурсов и  
экологии Саратовской области

  
\_\_\_\_\_ Колдаев А.В.

« 31 » октября 20 18 г.

Акт  
лесопатологического обследования № 007/21

лесных насаждений Саратовского лесничества (лесопарка)  
Саратовской области (субъект Российской Федерации)

Способ лесопатологического обследования: 1. Визуальный

2. Инструментальный

Место проведения:

Участковое лесничество	Урочище (дача)	Квартал (кварталы)	Выдел (выделы)	Площадь, га
1	2	3	4	5
Синеньское	–	5	5	4,0
Синеньское	–	5	15	16,0

Лесопатологическое обследование проведено на общей площади 20,0 га.



Поражено болезнями:

Вид болезни	Порода	Встречаемость (% поражённых деревьев)	Степень поражения лесного насаждения (слабая, средняя, сильная)
0	0	0	0
0	0	0	0
0	0	0	0

2.3. Выборке подлежит 7,5 % деревьев,

в том числе:

ослабленных 0 % \_\_\_\_\_;

сильно ослабленных 0 % \_\_\_\_\_;

усыхающих 0 % \_\_\_\_\_;

свежего сухостоя 0 % деревьев,

в том числе:

свежего ветровала 0 %;

свежего бурелома 0 %;

старого ветровала 4 %,

в том числе:

старого бурелома 0 %;

старого сухостоя 3,5 %;

аварийных 0 %.

2.4. Полнота лесного насаждения после уборки деревьев, подлежащих рубке, составит 0,5.

Критическая полнота для данной категории лесных насаждений составляет 0,3

## ЗАКЛЮЧЕНИЕ.

С целью предотвращения негативных процессов или снижения ущерба от их воздействия назначено:

Участковое лесничество	Урочище (дача)	Квартал	Выдел	Площадь выдела, га	Вид мероприятия	Площадь мероприятия, га	Порода	Запас на выдел, м <sup>3</sup>	Крайние сроки проведения
Синеньское	-	5	5	4,0	ВСП	4,0	Сосна	60	Осень 2018

Ведомость перечета деревьев, назначенных в рубку, и абрис лесного участка прилагаются (приложения 2 и 3 к Акту).

Меры по обеспечению возобновления:

---

---

---

---

Мероприятия, необходимые для предупреждения повреждения или поражения смежных насаждений:

---

---

---

---

Сведения для расчёта степени повреждения:

- ✓ год образования старого сухостоя \_\_\_\_\_;
- ✓ основная причина повреждения древесины неблагоприятные условия произрастания.



Поражено болезнями:

Вид болезни	Порода	Встречаемость (% поражённых деревьев)	Степень поражения лесного насаждения (слабая, средняя, сильная)
0	0	0	0
0	0	0	0
0	0	0	0

2.3. Выборке подлежит 10 % деревьев,

в том числе:

ослабленных 0 % \_\_\_\_\_;

сильно ослабленных 0 % \_\_\_\_\_;

усыхающих 0 % \_\_\_\_\_;

свежего сухостоя 0% деревьев,

в том числе:

свежего ветровала 0 %;

свежего бурелома 0 %;

старого ветровала 0 %,

в том числе:

старого бурелома 0%;

старого сухостоя 10 %;

аварийных 0 %.

2.4. Полнота лесного насаждения после уборки деревьев, подлежащих рубке, составит 0,5.

Критическая полнота для данной категории лесных насаждений составляет 0,3

## ЗАКЛЮЧЕНИЕ.

С целью предотвращения негативных процессов или снижения ущерба от их воздействия назначено:

Участковое лесничество	Урочище (дача)	Квартал	Выдел	Площадь выдела, га	Вид мероприятия	Площадь мероприятия, га	Порода	Запас на выдел, м <sup>3</sup>	Крайние сроки проведения
Синеньское	-	5	15	16,0	ВСП	16,0	Дуб	80	Осень 2018

Ведомость перечета деревьев, назначенных в рубку, и абрис лесного участка прилагаются (приложения 2 и 3 к Акту).

Меры по обеспечению возобновления: сохранение подроста.

Мероприятия, необходимые для предупреждения повреждения или поражения смежных насаждений:

---

---

---

Сведения для расчёта степени повреждения:

✓ год образования старого сухостоя \_\_\_\_\_;  
основная причина повреждения древесины неблагоприятные условия произрастания.

Дата проведения обследований май 2018г.

Исполнитель работ по проведению лесопатологического обследования:

ФИО Белов А.А.

Подпись 

\* Раздел включается в акт в случае проведения лесопатологического обследования инструментальным способом.

Приложение 1  
к акту лесопатологического обследования  
**Ведомость лесных участков с выявленными несоответствиями таксационным описаниям**

1	2	3	4	5	6	7	8	9	Таксационная характеристика										Заложено			
									11	12	13	14	15	16	17	18	19	20	21			
Источник данных	Год проведения лесопроизводства	Номер квартала	Номер выдела	Площадь выдела, га	Целевое назначение лесов	Категория защитных лесов	Номер лесопатологического выдела	Площадь лесопатологического выдела, га	состав	порода	возраст, лет	средняя высота, м	средний диаметр, см	тип леса	тип условий местопрорастания	плотота	бонитет	запас, куб. м/га	количество, шт.	общая площадь, га		
ТО	1993	5	5	8,0	Защитные	противо-эрозионные	-	-	4СЗДЗОС	С	14	3	2	Сзлр	В1	0,5	3	10	-	-		
Ф	2018	5	5	4,0	Защитные	противо-эрозионные	-	-	4СЗДЗОС	С	35	8	16	Сзлр	В1	0,5	3	65	-	-		
ТО	1993	5	15	16,0	Защитные	противо-эрозионные	-	-	10Д	Д	60	10	24	Дузм	С1	0,5	5	60	-	-		
Ф	2018	5	15	16,0	Защитные	противо-эрозионные	-	-	10Д	Д	85	12	25	Дузм	С1	0,5	5	80	-	-		
				Итого:	20,0																	

ТО - таксационные описания

Ф - фактическая характеристика лесного насаждения

Исполнитель работ по проведению лесопатологического обследования:

Ф.И.О. Белов А.А.

Подпись





Приложение 1.1

к акту лесопатологического обследования

Результаты проведения лесопатологического обследования лесных насаждений за май 2018г.

Субъект Российской Федерации Саратовская область Лесничество (лесопарк) Саратовское  
 Учасковое лесничество Синеньское Урочище (лесная дача) -----

1	2	3	4	5	6	7	Таксационная характеристика										17	Распределение деревьев по категориям состояния, % от запаса										29	30	31	32	33	34
							8	9	10	11	12	13	14	15	16	18		19	20	21	22	23	24	25	26	27	28						
1	2	3	4	5	6	7											8											9	10	11	12	13	14
							1	2	3	4	5	6	7	8	9	10		11	12	13	14	15	16	18	19	20	21						
1	2	3	4	5	6	7											состав											9	10	11	12	13	14
5	5	8,0	Защитные	142	2	4,0	4С3ДЗ0С	С	8	76	-	Сзлр	0,5	3	65	100		45	20	20	0	0	5	10	0	0	0	0	111,	40	15		
								Д	39	-	-					20	55	20	20	0	0	5	0	0	0	0	0	112,	40	5	512	4,0	
								ОС	-	-	-					10	100	0	0	0	0	0	0	0	0	0	114	0	0	0			

продолжение приложения 1.1

1	2	3	4	5	6	7	8	9	10	11	12	13	14	15	16	17	18	19	20	21	22	23	24	25	26	27	28	29	30	31	32	33	34	
5	15	16,0	Защитные	142	-	-	10Д	Д	85	12	25	Дузм	0,5	5	80	100	50	30	10	0	0	10	0	0	0	0	0	0	0	0	0	0	16,0	
Всего		24,0																															Итого:	20,0
выборочная санитарна рубка																																		
Итого: 512																																		
20,0																																		

Показатели, не соответствующие таксационному описанию отмечаются «\*».

**Примечание:**

Категория защитных лесов:

142 - противозростные леса;

Признаки повреждения деревьев:

111 - усыхание <1/4 ветвей в кроне прошлых лет;

112 - усыхание от 1/4 до 1/2 ветвей в кроне прошлых лет;

114 - усыхание >3/4 ветвей в кроне прошлых лет.


Причина ослабления, повреждения:

810 - неблагоприятные условия произрастания.

Исполнитель работ по проведению лесопатологического обследования:

Ф.И.О. Белов А.А.

Подпись



Дата составления документа 19.10.2018

Телефон: 8 (8452) 62-00-15

**Ведомость перечёта деревьев назначенных в рубку.**

**ВРЕМЕННАЯ ПРОБНАЯ ПЛОЩАДЬ № \_\_\_\_\_**

Субъект Российской Федерации Саратовская область.

Лесничество (лесопарк): Саратовское,

Участковое лесничество: Синеньское.

Квартал 5, Выдел 5, Площадь 4,0 га.

Номер очага вредных организмов -----,

Размер пробной площади 0,36 га.

Таксационная характеристика:

тип леса С31П, состав 4С3130с, возраст 39, бонитет 3,

полнота 0,5, запас на га 65 м<sup>3</sup>.

Возобновление \_\_\_\_\_.

Время и причина ослабления насаждения:

неблагоприятные условия произрастания

Тип очага: эпизодический, хронический (подчеркнуть)

Фаза развития очага: начальная; нарастания численности;  
собственно, вспышка; кризис (подчеркнуть).

Состояние насаждения, намечаемые мероприятия:

средняя категория состояния - 1,78

ослабленное

Исполнитель работ по проведению лесопатологического обследования:

ФИО: Белов А.А.

Подпись А.А. Белов

Дата составления документа 19.10.2018 Телефон 8(8452) 62-00-23

ВЕДОМОСТЬ ПЕРЕЧЁТА ДЕРЕВЬЕВ

Порода: Сосна

Ступени толщины, см	Количество деревьев по категориям состояния, шт.												Всего деревьев по ступеням толщины		
	I	II	III	IV		V		VI		ветровал, бурелом		аварийные деревья		шт.	в т.ч. подлежат рубке, %
				НЗ	З	НЗ	З	НЗ	З	НЗ	З	НЗ	З		
10	<input checked="" type="checkbox"/> <input checked="" type="checkbox"/> <input checked="" type="checkbox"/>	<input checked="" type="checkbox"/>	<input checked="" type="checkbox"/> <input checked="" type="checkbox"/>				1							79	95
14	<input checked="" type="checkbox"/>	<input checked="" type="checkbox"/>												78	0
18	<input checked="" type="checkbox"/>													3	0
22															
26															
30															
40 и более															
Итого, %	45,45	20,20	20,20			5,5								100 100	15

ВЕДОМОСТЬ ПЕРЕЧЁТА ДЕРЕВЬЕВ

Порода: Луб

Степени толщины, см	Количество деревьев по категориям состояния, шт.												Всего деревьев по ступеням толщины		в т.ч. подлежат рубоке, %		
	I	II	III	IV		V		VI		ветровал, бурелом		аварийные деревья		шт.			
				НЗ	З	НЗ	З	НЗ	З	НЗ	З	НЗ	З			О	НЗ
12															3	7	
16	Г.														27	0	
20																	
24																	
28																	
32																	
40 и более																	
Итого, %	16,53	6,20	6,20												30, 100	7	

**Ведомость перечёта деревьев назначенных в рубку.**

**ВРЕМЕННАЯ ПРОБНАЯ ПЛОЩАДЬ № \_\_\_\_\_**

Субъект Российской Федерации Саратовская область.  
Лесничество (лесопарк): Саратовское,  
Участковое лесничество: Синенское.

Квартал 5, Выдел 15, Площадь 16,0 га.

Номер очага вредных организмов -----,

Размер пробной площади 1,5 га.

Таксационная характеристика:

тип леса Дуб, состав 101, возраст 85, бонитет 5,  
полнота 0,5, запас на га 80 м<sup>3</sup>.

Возобновление \_\_\_\_\_.

Время и причина ослабления насаждения:

неблагоприятные условия произрастания

Тип очага: эпизодический, хронический (подчеркнуть)

Фаза развития очага: начальная; нарастания численности;  
собственно, вспышка; кризис (подчеркнуть).

Состояние насаждения, намечаемые мероприятия:

средняя категория состояния - 1,40

ослабленное,

выборочная санитарная рубка

Исполнитель работ по проведению лесопатологического обследования:

ФИО: Белов А.А.

Подпись 

Дата составления документа 19.10.2018 Телефон 8(8462)62-00-23

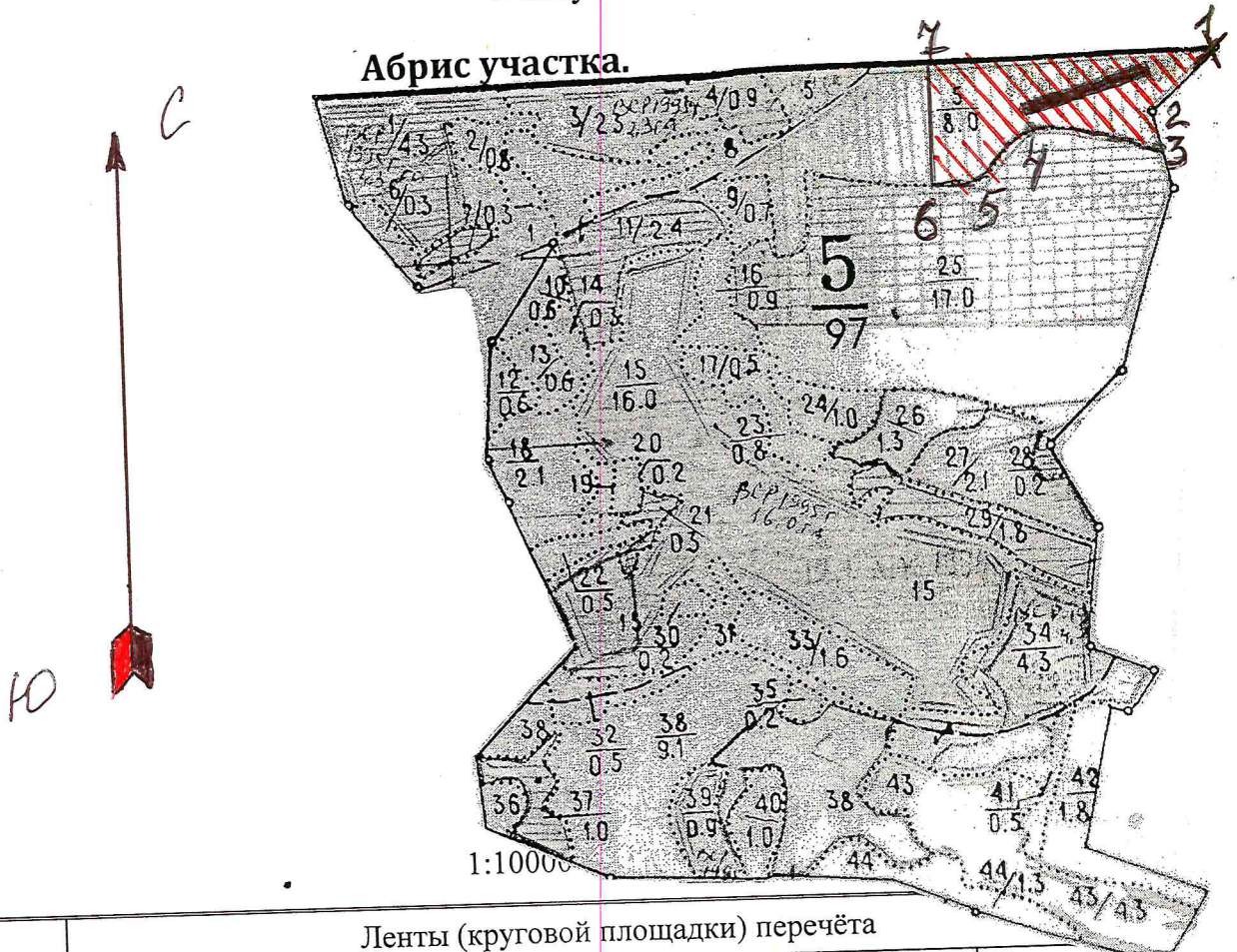
ВЕДОМОСТЬ ПЕРЕЧЁТА ДЕРЕВЬЕВ

Порода: Аль

Степени толщины, см	Количество деревьев по категориям состояния, шт.												Всего деревьев по ступеням толщины					
	I	II	III	IV		V		VI		ветровал, бурелом			аварийные деревья			шт.	в т.ч. подлежат рубке, %	
				НЗ	З	НЗ	З	НЗ	З	НЗ	З	НЗ	З	О	НЗ			З
12	☒☒☒☒	☒☒☒☒	☐														63	10
16	☒☒☐☐	☐	☒☒														37	0
20																		
24																		
28																		
32																		
40 и более																		
Итого, %	50, 50												100	10				

Приложение 3  
к акту лесопатологического обследования

Абрис участка.



№ выдела	Ленты (круговой площадки) перечёта				
	№ ленты (площадки)	длина, м	ширина, м	радиус, м	площадь, га
1	2	3	4	5	6
5	1	180	20	—	0,36

Номера точек	Координаты	Румбы линий	Длина, м
1	2	3	4
1-2	N 51,30465; E 45,53369	103-40	120
2-3	N 51,30382; E 45,53242	102-79	50
3-4	N 51,30349; E 45,53252	03-46	140
4-5	N 51,30340; E 45,52989	103-75	100
5-6	N 51,30315; E 45,52914	3-90	50
6-7	N 51,30313; E 45,52942	С-90	160
7-1	N 51,30460; E 45,52826	В-90	380

Условные обозначения:



Участок ЛПО



Ходовая лента

Исполнитель работ по проведению лесопатологического обследования:

Ф.И.О. Белов А.Н.

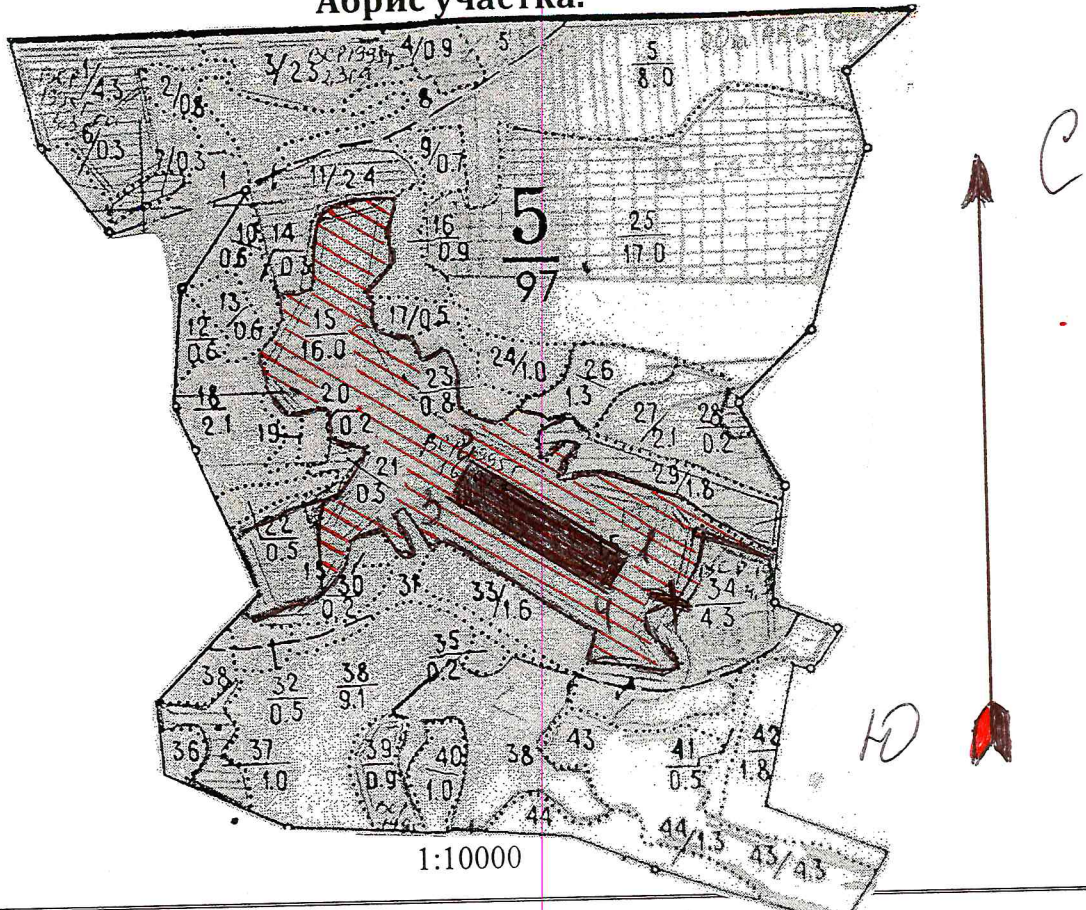
Подпись [Signature]

Дата составления документа 19.10.2018

Телефон 8(8452) 62-00-23



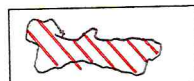
Абрис участка.



№ выдела	Ленты (круговой площадки) перечёта				
	№ ленты (площадки)	длина, м	ширина, м	радиус, м	площадь, га
1	2	3	4	5	6
15	1	250	60	—	1,5

Номера точек	Координаты	Румбы линий	Длина, м
1	2	3	4
1-2	N 51,29784; E 45,52808	СЗ-37	250
2-3	N 51,29894; E 45,52513	ЮЗ-65	60
3-4	N 51,29852; E 45,52764	Ю-В-37	250
4-1	N 51,29743; E 45,52768	С-В-57	60

Условные обозначения:



Участок ЛПО



Ходовая лента

Исполнитель работ по проведению лесопатологического обследования:

Ф.И.О. Белов Н.А.

Подпись [Signature]

Дата составления документа 19.10.2018

Телефон 8(8452) 62-00-23

# ВЫПИСКА ИЗ ГОСУДАРСТВЕННОГО ЛЕСНОГО РЕЕСТРА

на « 15 » октября 2018г.

Орган государственной власти, осуществляющий ведение государственного лесного реестра на территории Саратовской области: **министерство природных ресурсов и экологии Саратовской области в лице первого заместителя начальника управления лесного хозяйства Трошина Д.Н.**

Правообладатель земель лесного фонда на территории Саратовской области: **министерство природных ресурсов и экологии Саратовской области** (согласно п. 11 Положения о министерстве природных ресурсов и экологии Саратовской области, утвержденного постановлением Правительства Саратовской области от 08 октября 2013 г. № 537-П «Вопросы министерства природных ресурсов и экологии Саратовской области» и п.п. 2 п.1 ст. 83 Лесного кодекса РФ)

**Заявитель: Министерство природных ресурсов и экологии Саратовской области** по (во исполнении пункта 1.7 протокола совещания Департамента лесного хозяйства по Приволжскому федеральному округу, ФБУ «Рослесозащита» №01-05/3678 от 27.12.2016)

## Информация по запрашиваемому лесному участку:

Собственность: Российской Федерации

Категория земель: земли лесного фонда

## ХАРАКТЕРИСТИКА ЛЕСНОГО УЧАСТКА

Адрес (местоположение) лесного участка: Саратовский район

Лесничество	Саратовское
Участковое лесничество	Синеньское
Общая площадь, га	20,0
Категория лесов	Защитные
Категория защитности лесов	Ценные леса: противэрозионные леса
Возможный вид использования	Заготовка древесины

Таксационная характеристика лесного участка:

№ квартала	№ выдела	Площадь, га	Состав	Возраст	Высота	Диаметр	Бонитет	Тип леса	ТУМ	Полнота	запас, м3/га
по материалам лесоустройства 1994 г.											
5	ч5	4	4СЗДННЗОС культуры	14	3	2	3	Сзлр	В1	0,5	10
5	15	16	10ДНН	60	10	24	5	дузм	С1	0,5	60
по материалам натурального обследования 2018 г.											
5	ч5	4	4СЗДННЗОС	39	8	16	03	Сзлр	В1	0,2	20
5	15	16	10ДНН	85	12	25	5	дузм	С1	0,3	35
Итого		20,0									

Наименование, местонахождение юридического лица /ФИО физического лица/ - лесопользователя (арендатора) / Документы – договор аренды лесного участка **отсутствует**

(договор аренды лесного участка, постоянное (бессрочное) пользование лесным участком, договор безвозмездного срочного пользования лесным участком, реквизиты договора, срок пользования)

Особые отметки: нет.

Приложение к акту лесопатологического обследования №007/21.


Первый заместитель  
начальника управления  
лесного хозяйства  
**Трошин Д.Н.**

ФИО

15.10.2018  
Дата

Подпись

МП



# Карта-схема расположения и границы лесного участка Саратовская область

(субъект Российской Федерации, муниципальное образование)

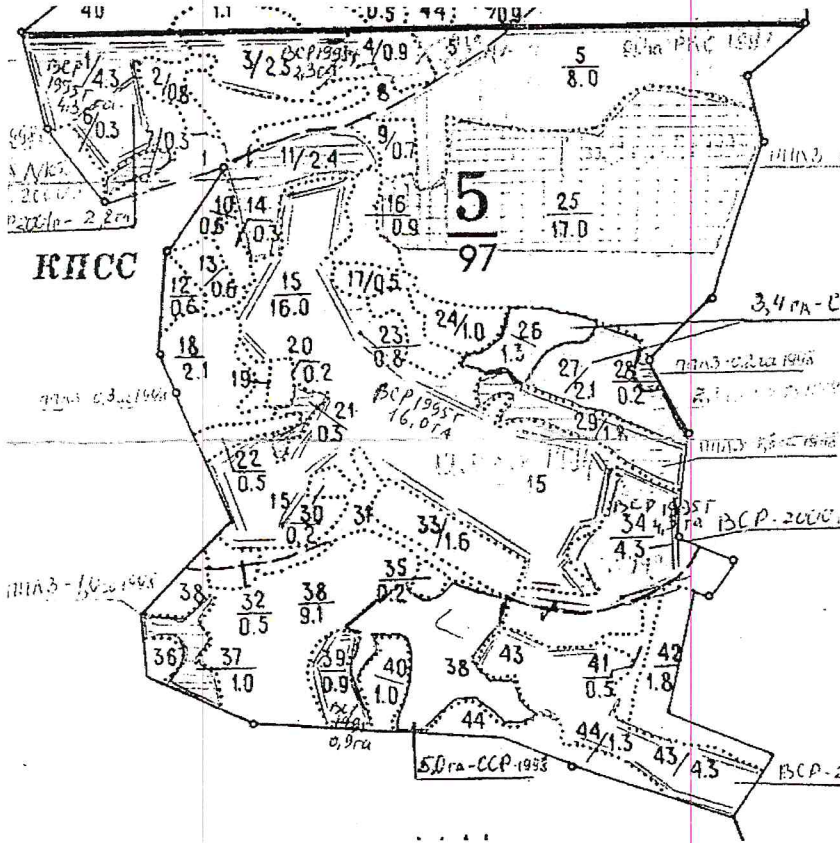
Лесничество (лесопарк) Саратовское

(название)

Участковое лесничество Синеньское, квартал 5

(название)

Собственность - Российской Федерации;



Первый заместитель  
начальника управления лесного  
хозяйства  
**Трошин Д.Н.**

ФИО

15.10.2018

Дата

Подпись

МП

