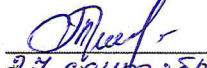


УТВЕРЖДАЮ

И.о.первого заместителя министра -
начальника управления лесного
хозяйства министерства
природных ресурсов и экологии
Саратовской области


27 сентября Трошин Д.Н.
2022 г.

Акт
лесопатологического обследования №
Балтайского

001/06
(лесничество)

лесных насаждений

Саратовская область

(субъект Российской Федерации)

Способ лесопатологического обследования:

1. Визуальный
2. Инструментальный

Место проведения:

Участковое лесничество	Урочище (дача)	Квартал	Выдел	Площадь выдела, га	Лесопатологи- ческий выдел	Площадь лесопатологического выдела, га
Барнуковское	-	96	9	13,0	-	-

Лесопатологическое обследование проведено на общей площади

13,0 га.

Кадастровый номер участка:

_____ (для участков, предоставленных в постоянное (бессрочное) пользование, аренду)

Документ о праве пользования:

(тип документа о праве пользования, дата, номер, вид разрешенного использования лесов)

2. Инструментальное (детальное) обследование лесных насаждений.

2.1. Лесничество Балтайское Участковое лесничество Барнуковское
 Урочище (дача) Квартал 96 Выдел 9
 Лесопатологический выдел _____
 Наличие ограничений или особенностей участка, влияющих на назначение СОМ: _____

(отметка о наличии ООПТ, ОЗУ, водоохранной зоны, радиоактивного загрязнения лесов, угрозы возникновения очагов вредных организмов или пожарной опасности в лесах).

2.2. Фактическая таксационная характеристика лесного насаждения соответствует (не соответствует) таксационному описанию (нужное подчеркнуть)

Причины несоответствия: длительный период после лесоустройства (27 лет)

Ведомость участков с выявленными несоответствиями таксационным описаниям приведена в приложении 1 к Акту.

2.3. Состояние насаждений:

с нарушенной устойчивостью (средневзвешенная категория состояния $\geq 1,51 - \leq 4,50$)
 с утраченной устойчивостью (средневзвешенная категория состояния $\geq 4,51$)
 устойчивое (средневзвешенная категория состояния $< 1,50$)

2.4. Причины ослабления, повреждения, средневзвешенная категория состояния насаждения: _____

Устойчивый низовой пожар более 10 летней давности (869). СКС- 4,67

2.4.1. Заселено (отработано) стволовыми вредителями:

Вид вредителя	Порода	Встречаемость заселённых деревьев, % от запаса породы	Встречаемость отработанных деревьев, % от запаса породы	Степень заселения лесного насаждения (слабая, средняя, сильная)
1	2	3	4	5

2.4.2. Повреждено огнём:

Вид пожара	Порода	Состояние корневых лап		Состояние корневой шейки		Высушивание луба		Обугленность древесины более 1/3 высоты ствола	
		процент повреждённых огнём корней	процент деревьев с данным повреждением	обугленность корневой шейки по окружности (1/4; 2/4; 3/4; более 3/4)	процент деревьев с данным повреждением	по окружности (1/4; 2/4; 3/4; более 3/4)	процент деревьев с данным повреждением	по окружности ствола (менее 1/2; более 1/2)	процент деревьев с данным повреждением
1	2	3	4	5	6	7	8	9	10
Устойчивый низовой пожар более 10 летней давности (869)	Д					1/4	5,8		
						1/2	7,7		
						более 3/4	86,5		

2.4.3. Поражено болезнями

Болезнь / возбудитель	Порода	Встречаемость, % от запаса насаждения	Степень поражения лесного насаждения (слабая, средняя, сильная)
1	2	3	4

2.5. Выборке подлежит 86,5 % деревьев. (указывается общий % запаса деревьев, подлежащих рубке, от общего запаса насаждения),

в том числе:
 без признаков ослабления _____ % (причины назначения) _____
 ослабленных _____ % (причины назначения) _____
 сильно ослабленных _____ % (причины назначения) _____
 усыхающих _____ % (причины назначения) _____
 свежего сухостоя _____ %;
 свежего ветровала _____ %;
 свежего бурелома _____ %;
 старого сухостоя 86,5 %;
 старого ветровала _____ %;
 старого бурелома _____ %;

2.6. Полнота лесного насаждения после уборки деревьев, подлежащих рубке, составит 0,1.
Критическая полнота для данной категории лесных насаждений и преобладающей породы составляет

0,3

ЗАКЛЮЧЕНИЕ к инструментальному обследованию участка.

Насаждение с утраченной устойчивостью, СКС насаждения 4,67 полнота после рубки составит 0,1. В соответствии с п. 19 Постановления Правительства Российской Федерации от 09.12.2020 N 2047 и с п. 41, 54 Приказа Минприроды России от 09.11.2020 N 912 назначается сплошная санитарная рубка.

С целью предотвращения негативных процессов, снижения ущерба от их воздействия, назначено:

Участковое лесничество	Урочище (дача)	Квартал	Выдел	Площадь выдела, га	Лесопатологический выдел	Площадь лесопатологического выдела, га	Вид мероприятия	Площадь мероприятия, га	Породы	Доля выбираемой древесины по запасу, %	Рекомендуемый срок проведения мероприятия
1	2	3	4	5	6	7	8	9	10	11	12
Барнуковское	-	96	9	13,0	-	-	ССР	13,0	Д	86,5	2022-2023 г.

Ведомость временной пробной площади и абрис лесного участка прилагаются (приложение 2 и 3 к Акту)

РЕКОМЕНДАЦИИ по проведению мероприятий, не относящихся к мероприятиям по предупреждению распространения вредных организмов.

Дата проведения ЛПО 08.09.2022
Дата составления документа 20.09.2022

Исполнитель работ по проведению лесопатологического обследования:

Фамилия, имя и отчество (при наличии) Трокин Роман Николаевич

Организация филиал ФБУ «Рослесозащита»-«ЦЗЛ Саратовской области»

Должность Инженер-лесопатолог I категории отдела защиты леса и лесопатологического мониторинга

Подпись

Телефон 8 (8452)62-00-15

Ведомость участков леса с выявленными несоответствиями таксационным описаниям

Субъект Российской Федерации Саратовская область Лесничество Балтайское
Участковое лесничество Барнуковское Урочище (лесная дача) Балтайское

Год проведения исследования	Номер квартала	Длина выдела	Ширина выдела, га	Целевое назначение лесов	Категория защитных лесов	ОЗУ	Источник данных	Номер лесопатологического выдела	Площадь выдела, га	Таксационная характеристика								Заложено пробных площадей		
										состав	порода	возраст, лет	средняя высота, м	средний диаметр, см	тип леса	полнота	бонитет	запас сформированной (общий) куб. м/га	количество, шт	общая площадь, га
1995	96	9	13,0	Защитные	142	-	ТО	×	×	11	12	13	14	15	16	17	18	19	20	21
2022	96	9	13,0	Защитные	142	-	Ф	×	×	10Д	Д	25	7	8	ДУЗМ	0,6	4	40	-	-
										10Д	Д	52	8	14	ДУЗМ	0,1	4	9,14 (88,14)	7*	0,28

Условные обозначения:

ТО - таксационные описания

Ф - фактическая характеристика лесного населения

142 - круговые площадки постоянного маршрута (7 шт)

* - круговые площадки постоянного маршрута (7 шт)

142 - Противоземельные леса

Исполнитель работ по проведению лесопатологического обследования:

Фамилия, имя

и отчество (при наличии)

Трокин Роман Николаевич

Подпись



Приложение 1.1
к акту лесопатологического обследования
утвержденному Приказом
Минприроды России
от 09.11.2020 № 910

Результаты проведения лесопатологического обследования лесных насаждений
за Сентябрь 20 22 Г.

Субъект Российской Федерации Саратовская область Лесничество Багтайское
Участковое лесничество Баруковское Урочище (лесная дача) Багтайское

Номер квартала	Номер выдела	Прочная выделка, га	Целевое назначение лесов	Категория защитных лесов	ОЗУ	Номер лесопатологического выдела	Прочная лесопатологического выдела, га	Таблицонная характеристика лесного насаждения							число деревьев на временной пробной площадке, шт.	Распределение деревьев по категориям состояния, % от запаса												Назначение мероприятия																											
								состав	перелес	возраст	средняя высота, м	средний диаметр, см	тип леса	почвенный		фонитет	запас еспораступивший (общий), куб. метра	ослабленные			услабленные			свежий вырост						Почвенный рубка, % от запаса	Итого																								
1	2	3	4	5	6	7	8	9	10	11	12	13	14	15	16	17	И	Р	Н	И	Р	Н	И	Р	Н	И	Р	Н	И			Р	Н	И	Р	Н	И	Р	Н	И															
96	9	13,0	Защитные	142	-	-	-	10Д	Д	52*	8*	14*	ДУЖМ	0,1*	4	9,14 (68,14)*	162	0	0,0	5,8	0,0	7,7	0,0	0,0	0,0	0,0	0,0	0,0	0,0	0,0	0,0	0,0	0,0	0,0	0,0	0,0	0,0	0,0	0,0	0,0	34	34	33	33	36	36	36	36	511	511	13,0	13,0			
Итого																	162	0	0,0	5,8	0,0	7,7	0,0	0,0	0,0	0,0	0,0	0,0	0,0	0,0	0,0	0,0	0,0	0,0	0,0	0,0	0,0	0,0	0,0	0,0	0,0	0,0	0,0	0,0	0,0	0,0	0,0	0,0	0,0	0,0	0,0	0,0	0,0	0,0	0,0

Условные обозначения: Н - деревья не подлежат рубке; Р - деревья подлежат рубке; * - показатели, не соответствующие табличному описанию

Причины ослабления, повреждение: 869 - Устойчивый пильной пожар более 10 летней давности

Категория защитных лесов:

142 - Противопожарные леса

Назначенные мероприятия (шлж):

511 - Силовая санитарная рубка

Исполнитель работ по проведению лесопатологического обследования:

Фамилия, имя и отчество (при наличии)

Трокин Роман Николаевич

Подпись

Дата составления документа

20.09.2022

ВРЕМЕННАЯ ПРОБНАЯ ПЛОЩАДЬ № 1-7

1.1 Субъект Российской Федерации Саратовская область
Лесничество Балтайское Участковое лесничество Барнуковское
Урочище (дача) _____
Квартал 96 Выдел 9 Площадь выдела 13,0 га.
Лесопатологический выдел - Площадь лесопатологического выдела - га.

1.2. Метод пересчета
сплошной, ленты пересчета, круговые площадки постоянного радиуса, реласкопические площадки (нужное подчеркнуть)
Количество лент / площадок 7 шт. Размеры площадок (длина x ширина/радиус) 11,3 м.
Размер временной пробной площади: 0,28 га.


1.3. Фактическая таксационная характеристика насаждения:
Состав 10Д возраст 52 лет, тип леса ДУЗМ полнота 0,1
бонитет 4 запас сырорастиший (общий) 9,14 (68,14) кубм возобновление присутствует

1.4. Номер очага вредных организмов _____
Тип очага вредных организмов: эпизодический, хронический (нужное подчеркнуть)
Фаза развития очага вредных организмов: начальная, нарастания численности, собственно вспышка, кризис (нужное подчеркнуть)

1.5. Причина ослабления, повреждения насаждения и время:
Устойчивый низовой пожар более 10 летней давности (869) - 2010 год.

Состояние насаждения: с утраченной устойчивостью
Средневзвешенная категория состояния насаждения: 4,67

1.6. Назначенные мероприятия:
Сплошная санитарная рубка (511)

Исполнитель работ по проведению лесопатологического обследования:
Фамилия, имя и отчество (при наличии) Трокин Роман Николаевич Подпись 
Дата составления документа: 20.09.2022

ВЕДОМОСТЬ ПЕРЕЧЕТА ДЕРЕВЬЕВ

(для сплошного, ленточного и перечеа на круговых площадках постоянного радиуса)

Порода: Дуб средневзвешенная категория состояния 4,67

Ступени толщины, см	Количество деревьев по категориям состояния, шт																	Всего			
	1		2		3		4		5		5 (а.б.в)			5 (г.д.е)			шт./куб.м	в т.ч. подлежит рубке, %			
	Н	З	Н	З	Н	З	Н	З	Н	З	Н	З	О	Н	З	О					
2	3	4	5	6	7	8	9	10	11	12	13	14	15	16	17	18	19				
1																		20	/	0,40	100,0
8										20								61	/	3,66	100,0
12										61								35	/	4,56	92,1
16						3				35								28	/	6,72	87,5
20				2		2				28								7	/	3,74	63,6
24				2		2				7											
28																					
32																					
36																					
40																					
44																					
48																					
52																					
56																					
60																					
Итого, шт.				4		7				151							151	313		93,2	
Итого, куб.м				1,10		1,46				16,5							16,5	19,08		86,5	
Итого, % от запаса по породе				5,8		7,7				86,5							86,5	100,0		100,0	

Причины назначения в рубку деревьев категорий состояния:

1

2

3

4

По насаждению:

10Д

средневзвешенная категория состояния

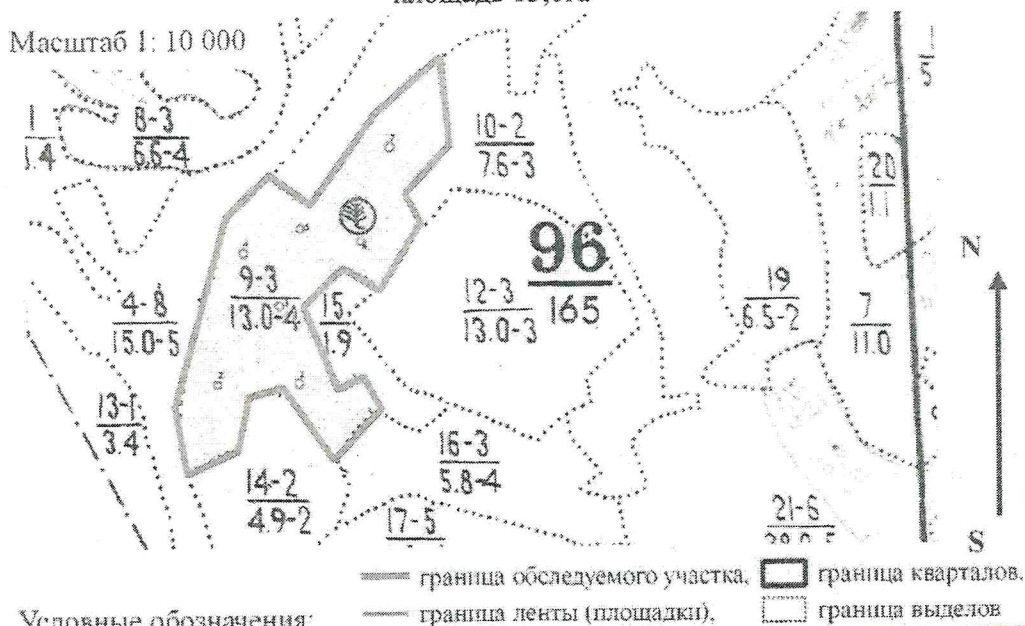
4,67

Ступени толщины, см	Количество деревьев по категориям состояния, шт																Всего	
	1		2		3		4		5		5 (а,б,в)			5 (г,д,е)			шт./ куб.м	в том числе подлежит рубке, %
	Н	З	Н	З	Н	З	Н	З	Н	З	Н	З	О	Н	З	О		
1	2	3	4	5	6	7	8	9	10	11	12	13	14	15	16	17	18	19
8	0	0	0	0	0	0	0	0	0	20	0	0	0	0	20	0	20 / 0,4	100,0
12	0	0	0	0	0	0	0	0	0	61	0	0	0	0	61	0	61 / 3,7	100,0
16	0	0	0	0	0	3	0	0	0	35	0	0	0	0	35	0	38 / 4,56	92,1
20	0	0	0	2	0	2	0	0	0	28	0	0	0	0	28	0	32 / 6,7	87,5
24	0	0	0	2	0	2	0	0	0	7	0	0	0	0	7	0	11 / 3,7	63,5
28	0	0	0	0	0	0	0	0	0	0	0	0	0	0	0	0	0 / 0,0	0,0
32	0	0	0	0	0	0	0	0	0	0	0	0	0	0	0	0	0 / 0,0	0,0
36	0	0	0	0	0	0	0	0	0	0	0	0	0	0	0	0	0 / 0,0	0,0
40	0	0	0	0	0	0	0	0	0	0	0	0	0	0	0	0	0 / 0,0	0,0
44	0	0	0	0	0	0	0	0	0	0	0	0	0	0	0	0	0 / 0,0	0,0
48	0	0	0	0	0	0	0	0	0	0	0	0	0	0	0	0		0,0
52	0	0	0	0	0	0	0	0	0	0	0	0	0	0	0	0		0,0
56	0	0	0	0	0	0	0	0	0	0	0	0	0	0	0	0		0,0
60	0	0	0	0	0	0	0	0	0	0	0	0	0	0	0	0		0,0
Итого (шт.)	0	0	0	4	0	7	0	0	0	151	0	0	0	0	151	0	313	93,2
Итого (куб. м/га)	0,00	0,00	0,00	1,10	0,00	1,46	0,00	0,00	0,00	16,52	0,00	0,00	0,00	0,00	16,52	0,00	19,08	86,5
Итого, % от запаса по насаждению	0,0	0,0	0,0	5,8	0,0	7,7	0,0	0,0	0,0	86,5	0,0	0,0	0,0	0,0	86,5	0,0	100,0	100,0

Условные обозначения. Н - не заселено (не поражено, не повреждено). З - заселено стволовыми вредителями (поражено болезнями, повреждено огнем). О - отработано вредителями

Абрис участка

Балтайского лесничества, Барнуковского участкового лесничества, квартал 96, выдел 9,
площадь 13,0га



№ квартала	№ выдела	№ лесопатологического выдела	Размеры ленты (круговой площадки) перечета,					Координаты начала, конца и поворотных точек лент перечета / центров круговых площадок перечета	
			№ ленты (площадки)	длина, м	ширина, м	радиус, м	площадь, га		
96	9	-	1	-	-	11,3	0,04	52,23842	46,84995
		-	2	-	-	11,3	0,04	52,23835	46,84808
		-	3	-	-	11,3	0,04	52,23943	46,84987
		-	4	-	-	11,3	0,04	52,24008	46,84908
		-	5	-	-	11,3	0,04	52,24051	46,85040
		-	6	-	-	11,3	0,04	52,24053	46,85137
		-	7	-	-	11,3	0,04	52,24157	46,85196

Пространственное размещение лесопатологических выделов
(включается в Акт при выделении лесопатологических выделов, для указания пространственного расположения поврежденных и погибших насаждений)

Номера точек	Координаты	Длина, м
-	-	-
-	-	-

Исполнитель работ по проведению лесопатологического обследования:

Фамилия, имя и


отчество (при наличии) Трокин Роман Николаевич

Подпись

Дата составления документа 20.09.2022

УТВЕРЖДАЮ

И.о.первого заместителя министра -
начальника управления лесного
хозяйства министерства
природных ресурсов и экологии
Саратовской области


Трошин Д.Н.
27 сентября 2022 г.

Акт
лесопатологического обследования №
Балтайского

002/06
(лесничество)

лесных насаждений

Саратовская область

(субъект Российской Федерации)

Способ лесопатологического обследования:

1. Визуальный
2. Инструментальный

Место проведения:

Участковое лесничество	Урочище (дача)	Квартал	Выдел	Площадь выдела, га	Лесопатологи- ческий выдел	Площадь лесопатологического выдела, га
Барнуковское	-	96	17	5,9	-	-

Лесопатологическое обследование проведено на общей площади

5,9 га.

Кадастровый номер участка:

_____ (для участков, предоставленных в постоянное (бессрочное) пользование, аренду)

Документ о праве пользования:

(тип документа о праве пользования, дата, номер, вид разрешенного использования лесов)

2. Инструментальное (детальное) обследование лесных насаждений.

2.1. Лесничество Балтайское Участковое лесничество Барнуковское
 Урочище (дача) _____ Квартал 96 Выдел 17
 Лесопатологический выдел _____
 Наличие ограничений или особенностей участка, влияющих на назначение СОМ: _____

(отметка о наличии ООПТ, ОЗУ, водоохранной зоны, радиоактивного загрязнения лесов, угрозы возникновения очагов вредных организмов или пожарной опасности в лесах).

2.2. Фактическая таксационная характеристика лесного насаждения соответствует (не соответствует) таксационному описанию (нужное подчеркнуть)
 Причины несоответствия: _____ длительный период после лесоустройства (27 лет)

Ведомость участков с выявленными несоответствиями таксационным описаниям приведена в приложении 1 к Акту.

2.3. Состояние насаждений:
 с нарушенной устойчивостью (средневзвешенная категория состояния $\geq 1,51 - \leq 4,50$)
 с утраченной устойчивостью (средневзвешенная категория состояния $\geq 4,51$)
 устойчивое (средневзвешенная категория состояния $< 1,50$)

2.4. Причины ослабления, повреждения, средневзвешенная категория состояния насаждения: _____
 Устойчивый низовой пожар более 10 летней давности (869). СКС- 5,00

2.4.1. Заселено (отработано) стволовыми вредителями:

Вид вредителя	Порода	Встречаемость заселённых деревьев, % от запаса породы	Встречаемость отработанных деревьев, % от запаса породы	Степень заселения лесного насаждения (слабая, средняя, сильная)
1	2	3	4	5

2.4.2. Повреждено огнём:

Вид пожара	Порода	Состояние корневых лап		Состояние корневой шейки		Высушивание луба		Обугленность древесины более 1/3 высоты ствола	
		процент повреждённых огнём корней	процент деревьев с данным повреждением	обугленность древесины корневой шейки по окружности (1/4; 2/4; 3/4; более 3/4)	процент деревьев с данным повреждением	по окружности (1/4; 2/4; 3/4; более 3/4)	процент деревьев с данным повреждением	по окружности ствола (менее 1/2; более 1/2)	процент деревьев с данным повреждением
1	2	3	4	5	6	7	8	9	10
Устойчивый низовой пожар более 10 летней давности (869)	Д					более 3/4	100,0		

2.4.3. Поражено болезнями

Болезнь / возбудитель	Порода	Встречаемость, % от запаса насаждения	Степень поражения лесного насаждения (слабая, средняя, сильная)
1	2	3	4

2.5. Выборке подлежит _____ 100,0 % деревьев, (указывается общий % запаса деревьев, подлежащих рубке, от общего запаса насаждения), в том числе:

без признаков ослабления _____ % (причины назначения) _____
 ослабленных _____ % (причины назначения) _____
 сильно ослабленных _____ % (причины назначения) _____
 усыхающих _____ % (причины назначения) _____
 свежего сухостоя _____ % _____
 свежего ветровала _____ % _____
 свежего бурелома _____ % _____
 старого сухостоя _____ 100,0 % _____
 старого ветровала _____ % _____
 старого бурелома _____ % _____

2.6. Полнота лесного насаждения после уборки деревьев, подлежащих рубке, составит 0,0.
Критическая полнота для данной категории лесных насаждений и преобладающей породы составляет 0,3.

ЗАКЛЮЧЕНИЕ к инструментальному обследованию участка.

Насаждение с утраченной устойчивостью, СКС насаждения 5,00 полнота после рубки составит 0,0. В соответствии с п. 19 Постановления Правительства Российской Федерации от 09.12.2020 N 2047 и с п. 41, 54 Приказа Минприроды России от 09.11.2020 N 912 назначается сплошная санитарная рубка.

С целью предотвращения негативных процессов, снижения ущерба от их воздействия, назначено:

Участковое лесничество	Урочище (дача)	Квартал	Выдел	Площадь выдела, га	Лесопатологический выдел	Площадь лесопатологического выдела, га	Вид мероприятия	Площадь мероприятия, га	Породы	Доля выбрасываемой древесины по запису, %	Рекомендуемый срок проведения мероприятия
1	2	3	4	5	6	7	8	9	10	11	12
Барнуковское	-	96	17	5,9	-	-	ССР	5,9	Д	100,0	2022-2023 год

Ведомость временной пробной площади и абрис лесного участка прилагаются (приложение 2 и 3 к Акту)

РЕКОМЕНДАЦИИ по проведению мероприятий, не относящихся к мероприятиям по предупреждению распространения вредных организмов.

Дата проведения ЛПО 08.09.2022
Дата составления документа 20.09.2022

Исполнитель работ по проведению лесопатологического обследования:

Фамилия, имя и отчество (при наличии) Трокин Роман Николаевич

Организация филиал ФБУ «Рослесозащита»-«ЦЗЛ Саратовской области»

Должность Инженер-лесопатолог I категории отдела защиты леса и лесопатологического мониторинга

Подпись 

Телефон 8 (8452)62-00-15

Ведомость участков леса с выделенными несоответствиями таксационным описаниям

Субъект Российской Федерации: Саратовская область
Участковое лесничество: Барнаулское
Лесничество: Балтайское
Урочище (лесная дача):

№	Год проведения лесосурьковки	№ квартала	№ участка	№ выдела	Прочная выдела, га	Целевое назначение лесов	Категория защитных лесов	ОЗУ	История данных	№ выдела лесопатологического	№ участка лесопатологического	Площадь выдела, га	Таксационная характеристика										Заложено пробных площадей	
													состав	перелом	возраст, лет	средняя высота, м	средний диаметр, см	тип леса	доля	бонитет	Знак характерности (общий) куб.м/га	количество, шт.	общая площадь, га	
1	1995	96	17	5,9	5,9	Защитные	142	-	ТО	×	9	10	11	12	13	14	15	16	17	18	19	20	21	
													10Д	Д	45	11	14	ДУЗМ	0,7	4	100	-	-	
									Ф	×	×		10Д	Д	72	11	15	ДУЗМ	0,0	4	0 (86,5)	3*	0,12	

Условные обозначения:

ТО - таксационные описания
Ф - фактическая характеристика лесного насаждения
Примечание: * - круговые рисунки постоянного радиуса (3 шт.)
142 - Противоразнозные леса

Исполнитель работ по проведению лесопатологического обследования:
Фамилия, имя и отчество (при наличии) Троикин Роман Николаевич

Подпись



Результаты проведения лесонадогологического обследования лесных насаждений
за Сентябрь 20 22 г.

Субъект Российской Федерации Саратовская область Лесничество Валтайское
Участковое лесничество Барнуковское Урочище (лесная дача) _____

№	№ квартала	№ участка	Целевое назначение лесов	Категория защитных лесов	ОЗУ	№ участка лесонадогологического участка	Промышлять участка, га	Таксационная характеристика лесного насаждения										Число деревьев на временной пробной площадке, шт	Распределение деревьев по категориям состояния, % от запаса												Причина ослабления, повреждения		Наименование мероприятия																																																																																																																																																																																																																																																																																																																																																																																																																																																																																																																																																																																																																																																																																																																																																																																																																																																																																																																																																																																																																																																																																																																																																																																																																																																																																	
								состав	поросль	возраст	средняя высота, м	средний диаметр, см	тип леса	леснота	донный	запас сформированных (общий), куб. м/га	Н		Р	Н	Р	Н	Р	Н	Р	Н	Р	Н	Р	Н	Р	Н	Р	Н	Р	Н	Р	Н	Р	Н	Р	Н	Р	Н	Р																																																																																																																																																																																																																																																																																																																																																																																																																																																																																																																																																																																																																																																																																																																																																																																																																																																																																																																																																																																																																																																																																																																																																																																																																																																																					
1	2	3	4	5	6	7	8	9	10	11	12	13	14	15	16	17	18	19	20	21	22	23	24	25	26	27	28	29	30	31	32	33	34	35	36	37	38	39	40	41	42	43	44	45	46	47	48	49	50	51	52	53	54	55	56	57	58	59	60	61	62	63	64	65	66	67	68	69	70	71	72	73	74	75	76	77	78	79	80	81	82	83	84	85	86	87	88	89	90	91	92	93	94	95	96	97	98	99	100	101	102	103	104	105	106	107	108	109	110	111	112	113	114	115	116	117	118	119	120	121	122	123	124	125	126	127	128	129	130	131	132	133	134	135	136	137	138	139	140	141	142	143	144	145	146	147	148	149	150	151	152	153	154	155	156	157	158	159	160	161	162	163	164	165	166	167	168	169	170	171	172	173	174	175	176	177	178	179	180	181	182	183	184	185	186	187	188	189	190	191	192	193	194	195	196	197	198	199	200	201	202	203	204	205	206	207	208	209	210	211	212	213	214	215	216	217	218	219	220	221	222	223	224	225	226	227	228	229	230	231	232	233	234	235	236	237	238	239	240	241	242	243	244	245	246	247	248	249	250	251	252	253	254	255	256	257	258	259	260	261	262	263	264	265	266	267	268	269	270	271	272	273	274	275	276	277	278	279	280	281	282	283	284	285	286	287	288	289	290	291	292	293	294	295	296	297	298	299	300	301	302	303	304	305	306	307	308	309	310	311	312	313	314	315	316	317	318	319	320	321	322	323	324	325	326	327	328	329	330	331	332	333	334	335	336	337	338	339	340	341	342	343	344	345	346	347	348	349	350	351	352	353	354	355	356	357	358	359	360	361	362	363	364	365	366	367	368	369	370	371	372	373	374	375	376	377	378	379	380	381	382	383	384	385	386	387	388	389	390	391	392	393	394	395	396	397	398	399	400	401	402	403	404	405	406	407	408	409	410	411	412	413	414	415	416	417	418	419	420	421	422	423	424	425	426	427	428	429	430	431	432	433	434	435	436	437	438	439	440	441	442	443	444	445	446	447	448	449	450	451	452	453	454	455	456	457	458	459	460	461	462	463	464	465	466	467	468	469	470	471	472	473	474	475	476	477	478	479	480	481	482	483	484	485	486	487	488	489	490	491	492	493	494	495	496	497	498	499	500	501	502	503	504	505	506	507	508	509	510	511	512	513	514	515	516	517	518	519	520	521	522	523	524	525	526	527	528	529	530	531	532	533	534	535	536	537	538	539	540	541	542	543	544	545	546	547	548	549	550	551	552	553	554	555	556	557	558	559	560	561	562	563	564	565	566	567	568	569	570	571	572	573	574	575	576	577	578	579	580	581	582	583	584	585	586	587	588	589	590	591	592	593	594	595	596	597	598	599	600	601	602	603	604	605	606	607	608	609	610	611	612	613	614	615	616	617	618	619	620	621	622	623	624	625	626	627	628	629	630	631	632	633	634	635	636	637	638	639	640	641	642	643	644	645	646	647	648	649	650	651	652	653	654	655	656	657	658	659	660	661	662	663	664	665	666	667	668	669	670	671	672	673	674	675	676	677	678	679	680	681	682	683	684	685	686	687	688	689	690	691	692	693	694	695	696	697	698	699	700	701	702	703	704	705	706	707	708	709	710	711	712	713	714	715	716	717	718	719	720	721	722	723	724	725	726	727	728	729	730	731	732	733	734	735	736	737	738	739	740	741	742	743	744	745	746	747	748	749	750	751	752	753	754	755	756	757	758	759	760	761	762	763	764	765	766	767	768	769	770	771	772	773	774	775	776	777	778	779	780	781	782	783	784	785	786	787	788	789	790	791	792	793	794	795	796	797	798	799	800	801	802	803	804	805	806	807	808	809	810	811	812	813	814	815	816	817	818	819	820	821	822	823	824	825	826	827	828	829	830	831	832	833	834	835	836	837	838	839	840	841	842	843	844	845	846	847	848	849	850	851	852	853	854	855	856	857	858	859	860	861	862	863	864	865	866	867	868	869	870	871	872	873	874	875	876	877	878	879	880	881	882	883	884	885	886	887	888	889	890	891	892	893	894	895	896	897	898	899	900	901	902	903	904	905	906	907	908	909	910	911	912	913	914	915	916	917	918	919	920	921	922	923	924	925	926	927	928	929	930	931	932	933	934	935	936	937	938	939	940	941	942	943	944	945	946	947	948	949	950	951	952	953	954	955	956	957	958	959	960	961	962	963	964	965	966	967	968	969	970	971	972	973	974	975	976	977	978	979	980	981	982	983	984	985	986	987	988	989	990	991	992	993	994	995	996	997	998	999	1000	1001	1002	1003	1004	1005	1006	1007	1008	1009	1010	1011	1012	1013	1014	1015	1016	1017	1018	1019	1020	1021	1022	1023	1024	1025	1026	1027	1028	1029	1030	1031	1032	1033	1034	1035	1036	1037	1038	1039	1040	1041	1042	1043	1044	1045	1046	1047	1048	1049	1050	1051	1052	1053	1054	1055	1056	1057	1058	1059	1060	1061	1062	1063	1064	1065	1066	1067	1068	1069	1070	1071	1072	1073	1074	1075	1076	1077	1078	1079	1080	1081	1082	1083	1084	1085	1086	1087	1088	1089	1090	1091	1092	1093	1094	1095	1096	1097	1098	1099	1100	1101	1102	1103	1104	1105	1106	1107	1108	1109	1110	1111	1112	1113	1114	1115	1116	1117	1118	1119	1120	1121	1122	1123	1124	1125	1126	1127	1128	1129	1130	1131	1132	1133	1134	1135	1136	1137	1138	1139	1140	1141	1142	1143	1144	1145	1146	1147	1148	1149	1150	1151	1152	1153	1154	1155	1156	1157	1158	1159	1160	1161	1162	1163	1164	1165	1166	1167	1168	1169	1170	1171	1172	1173	1174	1175	1176	1177	1178	1179	1180	1181	1182	1183	1184	1185	1186	1187	1188	1189	1190	1191	1192	1193	1194	1195	1196	1197	1198	1199	1200	1201	1202	1203	1204	1205	1206	1207	1208	1209	1210	1211	1212	1213	1214	1215	1216	1217	1218	1219	1220	1221	1222	1223	1224	1225	1226	1227	1228	1229	1230	1231	1232	1233	1234	1235	1236	1237	1238	1239	1240	1241	1242	1243	1244	1245	1246	1247	1248	1249	1250	1251	1252	1253	1254	1255	1256	1257	1258	1259	1260	1261	1262	1263	1264	1265	1266	1

ВРЕМЕННАЯ ПРОБНАЯ ПЛОЩАДЬ № 1-3

1.1 Субъект Российской Федерации Саратовская область
Лесничество Балтайское Участковое лесничество Барнуковское
Урочище (дача) _____
Квартал 96 Выдел 17 Площадь выдела 5,9 га.
Лесопатологический выдел _____ Площадь лесопатологического выдела _____ га.

1.2. Метод перече́та:
сплошной, ленты перече́та, круговые площадки постоянного радиуса, реласкопические площадки (нужное подчеркнуть)
Количество лент / площадок 3 шт. Размеры площадок (длина x ширина/радиус) 11,3 м.
Размер временной пробной площади: 0,12 га.


1.3. Фактическая таксационная характеристика насаждения:
Состав 10Д возраст 72 лет, тип леса ДУЗМ полнота 0
бонитет 4 запас сырораствующий (общий) на га 0 (86,5) кубм возобновление присутствует

1.4. Номер очага вредных организмов _____
Тип очага вредных организмов: эпизодический, хронический (нужное подчеркнуть)
Фаза развития очага вредных организмов: начальная, нарастания численности, собственно вспышка, кризис (нужное подчеркнуть)

1.5. Причина ослабления, повреждения насаждения и время:
Устойчивый низовой пожар более 10 летней давности (869) - 2010 год.

Состояние насаждения: с утраченной устойчивостью. (погибшее)
Средневзвешенная категория состояния насаждения: 5,00

1.6. Назначенные мероприятия:
Сплошная санитарная рубка (511)

Исполнитель работ по проведению лесопатологического обследования:
Фамилия, имя и отчество (при наличии) Трокия Роман Николаевич Подпись 
Дата составления документа: 20.09.2022

ВЕДОМОСТЬ ПЕРЕЧЕТА ДЕРЕВЬЕВ
(для сплошного, ленточного и перечета на круговых площадках постоянного радиуса)

Порода: Дуб средневзвешенная категория состояния

Ступени толщины, см	Количество деревьев по категориям состояния, шт																	Всего	
	1		2		3		4		5		5 (д.в.)			5 (г.д.в.)			шт./куб.м	в т.ч. подлежат рубке, %	
	Н	З	Н	З	Н	З	Н	З	Н	З	Н	З	О	Н	З	О			
	2	3	4	5	6	7	8	9	10	11	12	13	14	15	16	17	18	19	
1																	6	0,12	
8										6							6		
12										39							39	2,34	
16										30							30	3,60	
20										6							6	1,26	
24										9							9	3,06	
28																	0		
32																	0	#ДЕЛ/0!	
36																	0	#ДЕЛ/0!	
40																			
44																			
48																			
52																			
56																			
60																			
Итого, шт.										90							90	100,0	
Итого, куб.м										10,4							10,4	100,0	
Итого, % от запаса по породе										100,0							100,0	100,0	

Причины назначения в рубку деревьев категорий состояния:

1

2

3

4

По насаждению:

10Д

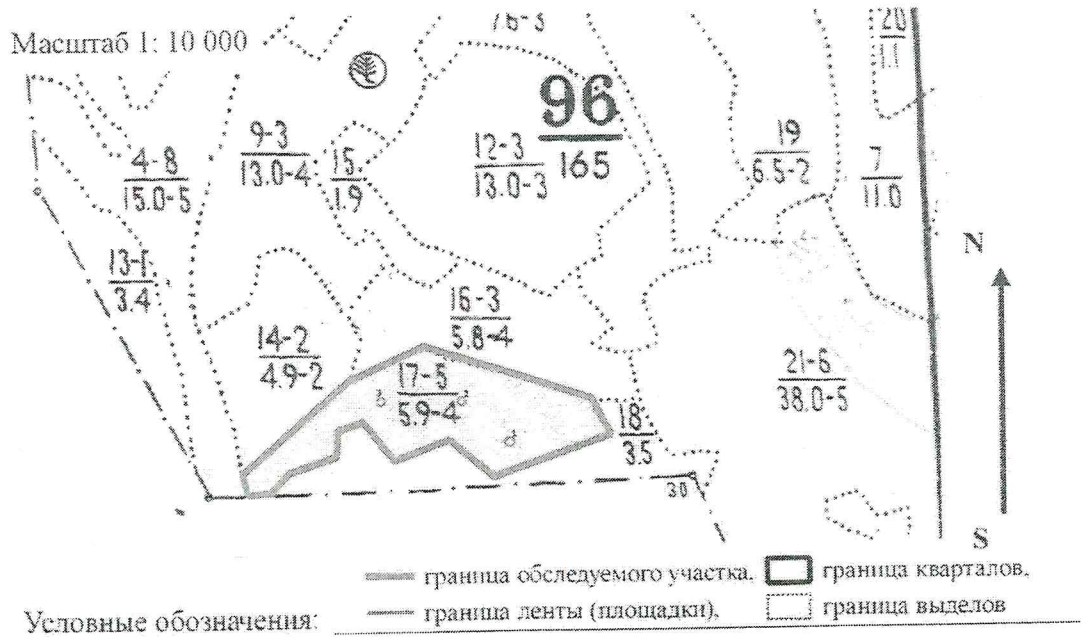
средневзвешенная категория состояния

Ступени толщины, см	Количество деревьев по категориям состояния, шт																Всего		
	1		2		3		4		5		5 (а,б,в)			5 (г,д,е)			шт./ куб.м	в том числе подлежит рубке. %	
	Н	З	Н	З	Н	З	Н	З	Н	З	Н	З	О	Н	З	О			
1	2	3	4	5	6	7	8	9	10	11	12	13	14	15	16	17	18	19	
8	0	0	0	0	0	0	0	0	0	6	0	0	0	0	6	0	6	0,1	100,0
12	0	0	0	0	0	0	0	0	0	39	0	0	0	0	39	0	39	2,3	100,0
16	0	0	0	0	0	0	0	0	0	30	0	0	0	0	30	0	30	3,6	100,0
20	0	0	0	0	0	0	0	0	0	6	0	0	0	0	6	0	6	1,3	100,0
24	0	0	0	0	0	0	0	0	0	9	0	0	0	0	9	0	9	3,1	100,0
28	0	0	0	0	0	0	0	0	0	0	0	0	0	0	0	0	0	0,0	0,0
32	0	0	0	0	0	0	0	0	0	0	0	0	0	0	0	0	0	0,0	0,0
36	0	0	0	0	0	0	0	0	0	0	0	0	0	0	0	0	0	0,0	0,0
40	0	0	0	0	0	0	0	0	0	0	0	0	0	0	0	0	0	0,0	0,0
44	0	0	0	0	0	0	0	0	0	0	0	0	0	0	0	0	0	0,0	0,0
48	0	0	0	0	0	0	0	0	0	0	0	0	0	0	0	0	0	0,0	0,0
52	0	0	0	0	0	0	0	0	0	0	0	0	0	0	0	0	0	0,0	0,0
56	0	0	0	0	0	0	0	0	0	0	0	0	0	0	0	0	0	0,0	0,0
60	0	0	0	0	0	0	0	0	0	0	0	0	0	0	0	0	0	0,0	0,0
Итого (шт.)	0	0	0	0	0	0	0	0	0	90	0	0	0	0	90	0	180		100,0
Итого (куб. м/га)	0,00	0,00	0,00	0,00	0,00	0,00	0,00	0,00	0,00	10,38	0,00	0,00	0,00	0,00	10,38	0,00	10,38		100,0
Итого, % от запаса по насаждению	0,0	0,0	0,0	0,0	0,0	0,0	0,0	0,0	0,0	100,0	0,0	0,0	0,0	0,0	100,0	0,0	100,0		100,0

Условные обозначения: Н - не заселено (не поражено, не повреждено). З - заселено стволовыми вредителями (поражено болезнями, повреждено огнем), О - отработано вредителями.

Абрис участка

Балтайского лесничества, Барнуковского участкового лесничества, квартал 96, выдел 17,
площадь 5,9га



№ квартала	№ выдела	№ лесопатологического выдела	Размеры ленты (круговой площадки) перечета					Координаты начала, конца и поворотных точек лент перечета / центров круговых площадок перечета	
			№ ленты (площадки)	длина, м	ширина, м	радиус, м	площадь, га		
96	17	-	1	-	-	11,3	0,04	52,23589	46,85433
		-	2	-	-	11,3	0,04	52,23597	46,85373
		-	3	-	-	11,3	0,04	52,23595	46,85179

Пространственное размещение лесопатологических выделов
(включается в Акт при выделении лесопатологических выделов, для указания пространственного расположения поврежденных и погибших насаждений)

Номера точек	Координаты		Длина, м
-	-	-	-
-	-	-	-

Исполнитель работ по проведению лесопатологического обследования:


Фамилия, имя и

отчество (при наличии) Трокин Роман Николаевич

Подпись

Дата составления документа 20.09.2022

УТВЕРЖДАЮ
И.о. первого заместителя министра -
начальника управления лесного
хозяйства министерства
природных ресурсов и экологии
Саратовской области


27 сентября 2022 г. Трошин Д.Н.

лесных насаждений _____ Акт
лесопатологического обследования № 003/06
Балтайского _____ (лесничество)
Саратовская область _____ (субъект Российской Федерации)

Способ лесопатологического обследования:

1. Визуальный
2. Инструментальный

Место проведения:

Участковое лесничество	Урочище (дача)	Квартал	Выдел	Площадь выдела, га	Лесопатологический выдел	Площадь лесопатологического выдела, га
Барнуковское	-	96	21	38,0	1	21,1

Лесопатологическое обследование проведено на общей площади _____ 21,1 _____ га.

Кадастровый номер участка: _____
(для участков, предоставленных в постоянное (бессрочное) пользование, аренду)

Документ о праве пользования: _____

(или документа о праве пользования, дата, номер, вид разрешения о использовании лесов)

2. Инструментальное (детальное) обследование лесных насаждений.

2.1. Лесничество Балтайское Участковое лесничество Барнуковское
 Урочище (дача) _____ Квартал 96 Выдел 21
 Лесопатологический выдел 1
 Наличие ограничений или особенностей участка, влияющих на назначение СОМ: _____

(отметка о наличии ООПТ, ОЗУ, водоохранной зоны, радиоактивного загрязнения лесов, угрозы возникновения очагов вредных организмов или пожарной опасности в лесах).

2.2. Фактическая таксационная характеристика лесного насаждения соответствует (не соответствует) таксационному описанию (нужное подчеркнуть)
 Причины несоответствия: длительный период после лесоустройства (27 лет)

Ведомость участков с выявленными несоответствиями таксационным описаниям приведена в приложении 1 к Акту.

2.3. Состояние насаждений:
 с нарушенной устойчивостью (средневзвешенная категория состояния $\geq 1,51 - \leq 4,50$)
 с утраченной устойчивостью (средневзвешенная категория состояния $\geq 4,51$)
 устойчивое (средневзвешенная категория состояния $< 1,50$)

2.4. Причины ослабления, повреждения, средневзвешенная категория состояния насаждения: _____
Устойчивый низовой пожар более 10 летней давности (869). СКС- 4,8

2.4.1. Заселено (отработано) стволовыми вредителями:

Вид вредителя	Порода	Встречаемость заселённых деревьев, % от запаса породы	Встречаемость отработанных деревьев, % от запаса породы	Степень заселения лесного насаждения (слабая, средняя, сильная)
1	2	3	4	5

2.4.2. Повреждено огнём:

Вид пожара	Порода	Состояние корневых лап		Состояние корневой шейки		Высушивание луба		Обугленность древесины более 1/3 высоты ствола	
		процент повреждённых огнём корней	процент деревьев с данным повреждением	обугленность древесины корневой шейки по окружности (1/4; 2/4; 3/4; более 3/4)	процент деревьев с данным повреждением	по окружности (1/4; 2/4; 3/4; более 3/4)	процент деревьев с данным повреждением	по окружности ствола (менее 1/2; более 1/2)	процент деревьев с данным повреждением
1	2	3	4	5	6	7	8	9	10
Устойчивый низовой пожар более 10 летней давности (869)	Д					1/4	5,0		
						1/2	2,4		
						более 3/4	92,6		

2.4.3. Поражено болезнями

Болезнь / возбудитель	Порода	Встречаемость, % от запаса насаждения	Степень поражения лесного насаждения (слабая, средняя, сильная)
1	2	3	4

2.5. Выборке подлежит 92,6 % деревьев. (указывается общий % запаса деревьев, подлежащих рубке, от общего запаса насаждения), в том числе:

без признаков ослабления _____ % (причины возникновения) _____
 ослабленных _____ % (причины возникновения) _____
 сильно ослабленных _____ % (причины возникновения) _____
 усыхающих _____ % (причины возникновения) _____
 свежего сухостоя _____ % _____
 свежего ветровала _____ % _____
 свежего бурелома _____ % _____
 старого сухостоя 92,6 % _____
 старого ветровала _____ % _____
 старого бурелома _____ % _____

2.6. Полнота лесного насаждения после уборки деревьев, подлежащих рубке, составит 0,0.
Критическая полнота для данной категории лесных насаждений и преобладающей породы составляет

0,3.

ЗАКЛЮЧЕНИЕ к инструментальному обследованию участка.

Насаждение с утраченной устойчивостью, СКС насаждения 4.8. В соответствии с п. 19 Постановления Правительства Российской Федерации от 09.12.2020 N 2047 и с п. 41, 54 Приказа Минприроды России от 09.11.2020 N 912 назначается сплошная санитарная рубка.

С целью предотвращения негативных процессов, снижения ущерба от их воздействия, назначено:

Участковое лесничество	Урочище (дача)	Квартал	Выдел	Площадь выдела, га	Лесопатологический выдел	Площадь лесопатологического выдела, га	Вид мероприятия	Площадь мероприятия, га	Породы	Доля выбираемой древесины по запасу, %	Рекомендуемый срок проведения мероприятия
1	2	3	4	5	6	7	8	9	10	11	12
Барнуковское		96	21	38,0	1	21,1	ССР	21,1	Д	92,6	2022-2023 год

Ведомость временной пробной площади и абрис лесного участка прилагаются (приложение 2 и 3 к Акту)

РЕКОМЕНДАЦИИ по проведению мероприятий, не относящихся к мероприятиям по предупреждению распространения вредных организмов.

Дата проведения ЛПО 08.09.2022
Дата составления документа 20.09.2022

Исполнитель работ по проведению лесопатологического обследования:

Фамилия, имя и отчество (при наличии) Трокин Роман Николаевич

Организация филиал ФБУ «Рослесозащита»-«ЦЗЛ Саратовской области»

Должность Инженер-лесопатолог I категории отдела защиты леса и лесопатологического мониторинга

Подпись _____

Телефон 8 (8452)62-00-15

Ведомость участков леса с выявленными несоответствиями таксационным описаниям

Субъект Российской Федерации: Саратовская область Лесничество: Балтайское
 Участковое лесничество: Барнуковское Урочище (лесная дача): Балтайское

Год проведения обследования	Номер квартала	Номер выдела	Площадь выдела, га	Лесное хозяйство	Категория защитных лесов	ОЗУ	Источник данных	Номер лесоположительного выдела	Площадь лесоположительного выдела, га	Таксационная характеристика										Заложено пробных площадей			
										состав	порода	возраст, лет	средняя высота, м	средний диаметр, см	тип леса	пологот	болнот	запас	вырастущий (объем) куб.м/га	количество, шт.	общая площадь, га		
1995	96	21	38,0	Защитные	142	-	ТО	×	×	11	10Д	12	13	14	15	16	17	18	19	20	21	-	-
2022	96	21	38,0	Защитные	142	-	Ф	1	21,1	11	10Д	Д	82	11	16	ДУСТ	0,0	5	6,56 (88,44)	8*	0,32	-	-

Условные обозначения:

ТО - таксационные описания

Ф - фактическая характеристика леса с изъяснения

× - артуговые выделы постоянного радиуса (8 шт.)

142 - Противоброзовиные леса

Использовать работ по проведению лесоположительского о обследовании:

Фамилия, имя

и отчество (при наличии)

Трокин Роман Николаевич

Подпись



Результаты проведения лесонатологического обследования лесных насаждений
за Сентябрь 20 22 г.

Субъект Российской Федерации Саратовская область Лесничество Балтайское
Участковое лесничество Барнуковское Урочище (лесная дача) _____

№ квартала	№ участка	№ выдела	Целевое назначение лесов	Категория защитных лесов	ОЗУ	№ участка лесонатологического выдела	Прощадь лесонатологического выдела, га	Таксономическая характеристика лесного насаждения										Число деревьев на временной пробной площадке, шт	Распределение деревьев по категориям состояния, % от запаса										Причина ослабления, повреждения	Подлежит рубке, % от запаса	Наименование мероприятия								
								состав	порода	возраст	средняя высота, м	средний диаметр, см	тип леса	полнота	фоннет	запас выравняющей (общий), куб. м/га	Н		Р	И	П	Р	И	П	Р	И	П	Р			И	П	И	Р	И	И	Р	И	И
1	2	3	4	5	6	7	8	9	10	11	12	13	14	15	16	17	18	19	20	21	22	23	24	25	26	27	28	29	30	31	32	33	34	35	36				
46	21	38,0	Защитные	142		1	21,1	10Д	Д	82*	11	16*	ДОСТ	0,0*	5	6,56 (88,44)*	0	0,0	5,0	0,0	2,4	0,0	2,4	0,0	0,0	0,0	0,0	0,0	0,0	92,6	0,0	0,0	0,0	511	21,1				
		Итого																																					

Условные обозначения: И - порода не поддается рубке; Р - деревья подлежат рубке; * - показатели, не соответствующие таксономическому описанию

869 - Устойчивый низовой пожар более 10 летней давности

Причины ослабления, повреждения:

Категория защитных лесов: 142 - Противорозные леса

Наименование мероприятия (вид): 511 - Сплошная санитарная рубка

Исполнитель работ по проведению лесонатологического обследования:

Фамилия, имя и отчество (при наличии) Трокин Роман Николаевич

Дата составления документа 20.09.2022

Полное

ВРЕМЕННАЯ ПРОБНАЯ ПЛОЩАДЬ № 1-8

1.1 Субъект Российской Федерации Саратовская область
Лесничество Балтайское Участковое лесничество Барнуковское
Урочище (дача) _____ Площадь выдела 38,0 га.
Квартал 96 Выдел 21 Площадь лесопатологического выдела 21,1 га.
Лесопатологический выдел 1

1.2. Метод перече́та:
сплошной, ленты перече́та, круговые площадки постоянного радиуса, реласкопические площадки (нужное подчеркнуть)
Количество лент / площадок 8 шт. Размеры площадок (длина x ширина/радиус) 11,3 м.
Размер временной пробной площади: 0,32 га.


1.3. Фактическая таксационная характеристика насаждения:
Состав 10Д возраст 82 лет, тип леса ДОСТ полнота 0
бонитет 5 запас выростающий (общий) на га 6,56 (88,44) кубм, возобновление присутствует

1.4. Номер очага вредных организмов _____
Тип очага вредных организмов: эпизодический, хронический (нужное подчеркнуть)
Фаза развития очага вредных организмов: начальная, нарастания численности, собственно вспышка, кризис (нужное подчеркнуть)

1.5. Причина ослабления, повреждения насаждения и время:
Устойчивый низовой пожар более 10 летней давности (869) - 2010 год.

Состояние насаждения: с утраченной устойчивостью, (погибшее)
Средневзвешенная категория состояния насаждения: 4,80

1.6. Назначенные мероприятия:
Сплошная санитарная рубка (511)

Исполнитель работ по проведению лесопатологического обследования:
Фамилия, имя и отчество (при наличии) Трокин Роман Николаевич Подпись 

Дата составления документа: 20.09.2022

ВЕДОМОСТЬ ПЕРЕЧЕТА ДЕРЕВЬЕВ
(для сплошного, ленточного и перечета на круговых площадках постоянного радиуса)

Порода: Дуб средневзвешенная категория состояния 4,80

Степени толщины, см	Количество деревьев по категориям состояния, шт																	Всего		
	1		2		3		4		5		5 (а,б,в)			5 (г,д,е)			шт./куб.м	в т.ч. подлежит рубке, %		
	Н	З	Н	З	Н	З	Н	З	Н	З	Н	З	О	Н	З	О				
2	3	4	5	6	7	8	9	10	11	12	13	14	15	16	17	18	19			
7																				
8										7						7	7	/	0,14	100,0
12										76						76	76	/	4,56	100,0
16										48						48	48	/	5,76	100,0
20				2						62						62	64	/	13,44	96,9
24						2				8						8	10	/	3,40	80,0
28				2													2	/	1,00	0,0
32																	0	/		#ДЕЛ/0!
36																	0	/		#ДЕЛ/0!
40																				
44																				
48																				
52																				
56																				
60																				
Итого, шт.				4		2				201						201	207			97,1
Итого, куб.м				1,42		0,68				26,2						26,2	28,30			92,6
Итого, % от запаса по породе				5,0		2,4				92,6						92,6	100,0			92,6

Причины назначения в рубку деревьев категорий состояния:

1

2

3

4

По насаждению:

10Д

средневзвешенная категория состояния

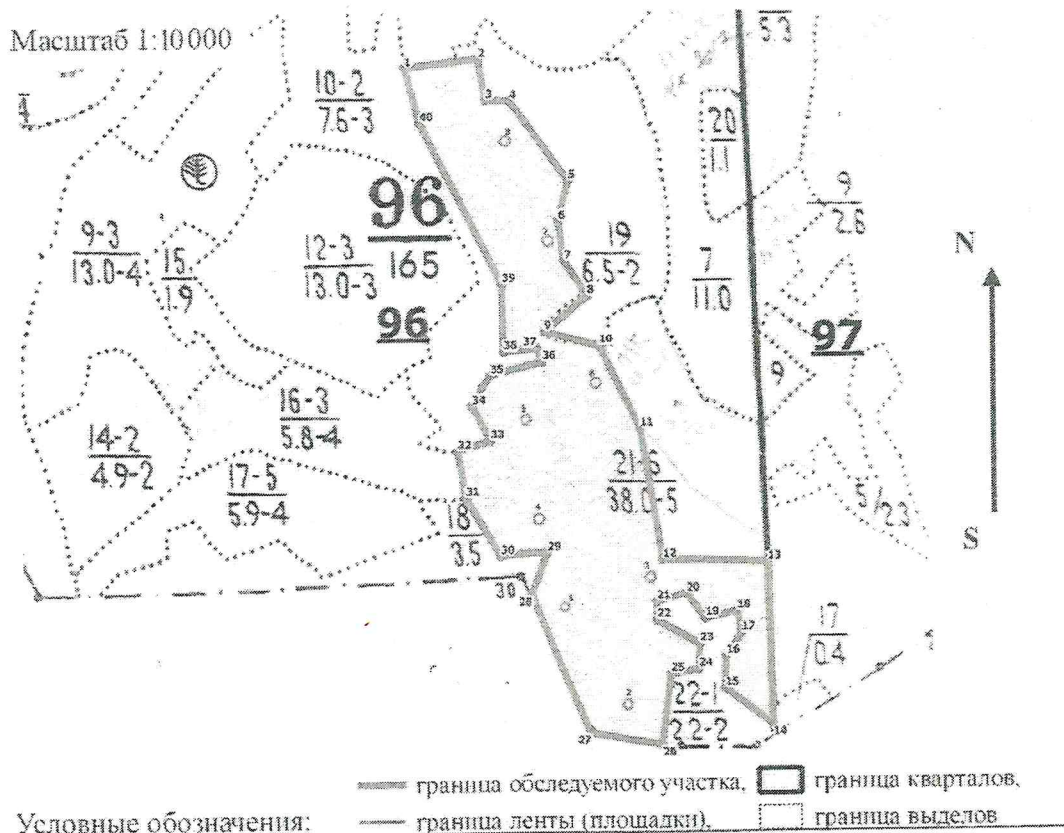
4,80

Ступени толщины, см	Количество деревьев по категориям состояния, шт																Всего		
	1		2		3		4		5		5 (а,б,в)			5 (г,д,е)			шт./ куб.м	в том числе подлежит рубке, %	
	Н	З	Н	З	Н	З	Н	З	Н	З	Н	З	О	Н	З	О			
1	2	3	4	5	6	7	8	9	10	11	12	13	14	15	16	17	18	19	
8	0	0	0	0	0	0	0	0	0	7	0	0	0	0	7	0	7	0,1	100,0
12	0	0	0	0	0	0	0	0	0	76	0	0	0	0	76	0	76	4,6	100,0
16	0	0	0	0	0	0	0	0	0	48	0	0	0	0	48	0	48	5,76	100,0
20	0	0	0	2	0	0	0	0	0	62	0	0	0	0	62	0	64	13,4	96,9
24	0	0	0	0	0	2	0	0	0	8	0	0	0	0	8	0	10	3,4	80,0
28	0	0	0	2	0	0	0	0	0	0	0	0	0	0	0	0	2	1,0	0,0
32	0	0	0	0	0	0	0	0	0	0	0	0	0	0	0	0	0	0,0	#ДЕЛ/0!
36	0	0	0	0	0	0	0	0	0	0	0	0	0	0	0	0	0	0,0	#ДЕЛ/0!
40	0	0	0	0	0	0	0	0	0	0	0	0	0	0	0	0	0	0,0	0,0
44	0	0	0	0	0	0	0	0	0	0	0	0	0	0	0	0	0	0,0	0,0
48	0	0	0	0	0	0	0	0	0	0	0	0	0	0	0	0			0,0
52	0	0	0	0	0	0	0	0	0	0	0	0	0	0	0	0			0,0
56	0	0	0	0	0	0	0	0	0	0	0	0	0	0	0	0			0,0
60	0	0	0	0	0	0	0	0	0	0	0	0	0	0	0	0			0,0
Итого (шт.)	0	0	0	4	0	2	0	0	0	201	0	0	0	0	201	0	207		97,1
Итого (куб. м/га)	0,00	0,00	0,00	1,42	0,00	0,68	0,00	0,00	0,00	26,2	0,00	0,00	0,00	0,00	26,2	0,00	28,30		92,6
Итого, % от запаса по насаждению	0,0	0,0	0,0	5,0	0,0	2,4	0,0	0,0	0,0	92,6	0,0	0,0	0,0	0,0	92,6	0,0	100,0		92,6

словные обозначения: Н - не заселено (не поражено, не повреждено). З - заселено стволовыми вредителями (поражено болезнями, повреждено гнем). О - обработано вредителями.

Абрис участка

Балтайского лесничества, Барнуковского участкового лесничества, квартал 96, выдел 21,
л/п выдел 1, площадь 21,1га



№ квартала	№ выдела	№ лесопатологического выдела	Размеры ленты (круговой площадки) перечета					Координаты начала, конца и поворотных точек лент перечета / центров круговых площадок перечета	
			№ ленты (площадки)	длина, м	ширина, м	радиус, м	площадь, га		
96	21	1	1	-	-	11,3	0,04	52,23542	46,85999
			2	-	-	11,3	0,04	52,23388	46,86047
			3	-	-	11,3	0,04	52,23499	46,86302
			4	-	-	11,3	0,04	52,23582	46,85905
			5	-	-	11,3	0,04	52,23706	46,85903
			6	-	-	11,3	0,04	52,23787	46,86059
			7	-	-	11,3	0,04	52,23961	46,85919
			8	-	-	11,3	0,04	52,24107	46,85836

Пространственное размещение лесопатологических выделов
(включается в Акт при выделении лесопатологических выделов, для указания пространственного расположения поврежденных и погибших насаждений)

Номера гочек	Координаты		Длина, м
1-2	52,24215397	46,85639792	116
2-3	52,24226553	46,85808535	65
3-4	52,24169181	46,85824112	37
4-5	52,24167587	46,85878629	154
5-6	52,2405603	46,86011027	66
6-7	52,23998656	46,85987663	63
7-8	52,23942875	46,86000643	64
8-9	52,23895063	46,86052564	87
9-10	52,23845656	46,85953914	88
10-11	52,23825734	46,86078525	146
11-12	52,23707792	46,86170685	207
12-13	52,23524498	46,8622001	165
13-14	52,23519915	46,86461442	253
14-15	52,23292978	46,86471827	95
15-16	52,23345181	46,86361494	50
16-17	52,23389812	46,8636409	43
17-18	52,2342169	46,86400435	34
18-19	52,23451975	46,86390051	51
19-20	52,23442411	46,86317361	49
20-21	52,23477478	46,86273229	48
21-22	52,2346632	46,86205731	28
22-23	52,23440817	46,86205731	77
23-24	52,23407345	46,86304381	39
24-25	52,23372278	46,86301785	45
25-26	52,23365902	46,86236884	113
26-27	52,23265482	46,86216115	113
27-28	52,23283016	46,86052564	233
28-29	52,23475884	46,85920166	70
29-30	52,23534858	46,8595651	73
30-31	52,23530076	46,85850072	105
31-32	52,23611364	46,85772191	74
32-33	52,23676712	46,85754018	54
33-34	52,23691057	46,85829304	62
34-35	52,23740465	46,85787767	56
35-36	52,23783498	46,85829304	84
36-37	52,23802624	46,85948722	23
37-38	52,23821749	46,85935742	52
38-39	52,23816968	46,85860456	105
39-40	52,23911	46,8585786	282
40-1	52,24137308	46,85673541	90

Исполнитель работ по проведению лесопатологического обследования:

Фамилия, имя и

отчество (при наличии) Трокин Роман Николаевич

Подпись



Дата составления документа 20.09.2022