

УТВЕРЖДАЮ
Первый заместитель министра - начальник
управления лесного хозяйства министерства
природных ресурсов и экологии Саратовской
области
Попов В. Г.

«15» сентября 2021г.

Акт
лесопатологического обследования № 005/11

лесных насаждений Екатериновского лесничества
Саратовская область (субъект Российской Федерации)

Способ лесопатологического обследования: 1. Визуальный



2. Инструментальный



Место проведения:

Участковое лесничество	Урочище (дача)	Квартал	Выдел	Площадь выдела, га	Лесопатологический выдел	Площадь лесопатологического выдела, га
Бакурское	-	32	14	10		

Лесопатологическое обследование проведено на общей площади 10 га.

Кадастровый номер участка: _____
(для участков, предоставленных в постоянное (бессрочное) пользование, аренду)

Документ о праве пользования: _____
(тип документа о праве пользования, дата, номер, вид разрешенного использования лесов)

ЗАКЛЮЧЕНИЕ


Оценка текущего санитарного и лесопатологического состояния лесных насаждений, назначенные профилактические мероприятия по защите лесов, заключение о необходимости проведения инструментального ЛПО.

Участковое лесничество	Урочище (дача)	Квартал	Выдел	Площадь, выдела, га	Лесопатологический выдел	Площадь лесопатологического выдела, га	Вид мероприятия	Рекомендуемый срок проведения мероприятий
1	2	3	4	5	6	7	8	9
Бакурское	-	32	14	10			370	2022г

Дата проведения обследования: 02.09.2021 г

Исполнитель работ по проведению лесопатологического обследования:
Фамилия, имя и отчество (при наличии) Моисеев А.В.

Организация: ГАУ «Аркадакский лесхоз» Должность: начальник участка

Подпись  телефон: (8-845-42) 4-14-54

2. Визуальное (рекогносцировочное) лесопатологическое обследование
(раздел включается в акт, в случае проведения лесопатологического обследования визуальным способом)

Наземное Дистанционное

1.1. На площади 10 га фактическая таксационная характеристика лесного насаждения соответствует (не соответствует) таксационному описанию (нужное подчеркнуть).

Причины несоответствия давность лесоустройства.

Ведомость участков с выявленными несоответствиями приведена в приложении 1 к Акту.

1.2. Лесные насаждения с нарушенной и утраченной устойчивостью выявлены на площади 10 га.

Участковое лесничество	Урочище (дача)	Квартал	Выдел	Площадь (га) насаждений:		Причины ослабления, повреждения
				с нарушенной устойчивостью	с утраченной устойчивостью	
1	2	3	4	5	6	7
Бакурское	-	32	14	10,0	-	864

Состояние обследованных лесных насаждений приведено в приложениях 1.1.-1.4 к Акту в зависимости от метода проведения ЛПО.

1.3. В обследованных лесных насаждениях прогнозируется:

Прогноз	Площадь, га
1	2
Ослабление лесных насаждений	
Усыхание лесных насаждений различной степени	10
Развитие очагов вредных организмов	-


1.4. Обнаружено загрязнение лесного участка отходами и выбросами:

промышленными

бытовыми

Вид загрязнения	Размеры загрязнения			Объем, куб.м	Площадь загрязнения, га
	Длина, м	ширина, м	высота, м		
1	2	3	4	5	6

ТО – таксационные описания
Ф – фактическая характеристика лесного насаждения

Исполнитель работ по проведению лесопатологического обследования:
Фамилия, имя и отчество (при наличии) Монсеев А.В. Подпись 

Приложение 1.1 к акту лесопатологического обследования утвержденного Приказом Минприроды России от 09.11.2020 № 910

Результаты проведения лесопатологического обследования лесных насаждений за сентябрь 2021 г.

Субъект Российской Федерации Саратовская область
 Участковое лесничество М. Бакурское

Лесничество Екатериновское
 Урочище (лесная дача)

1	2	3	4	5	6	7	8	9	Таксационная характеристика лесного насаждения								18	19	20	21	22	23	24	25	26	27	28	29	30	31	32	33	34	35	
									состав	возраст	средняя высота, м	средний диаметр, см	тип леса	полнота	сонитет	запас, куб.м/га																		число деревьев на временной пробной площади, шт.	без признаков ослабления
32	14	10	защитные	150	нет	ОЗУ																												370	10

Примечание:

Категория защитных лесов _____
 150 лесостепные леса

Причина ослабления, повреждения:

864 Устойчивой видовой пожар 1-3 лесной давности вредней интенсивности

Назначенные мероприятия

370 Проведение ЛПО инструментами способом вегетационным методом

Исполнитель работ по проведению лесопатологического обследования:
 Монсеев А.В.

Подпись

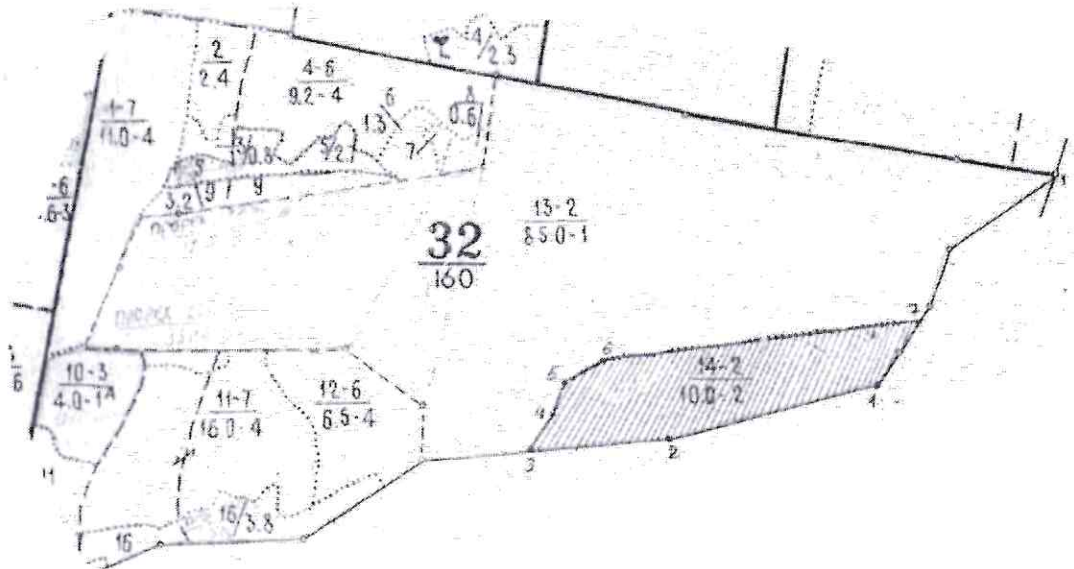


Дата составления документа

08.09.2021 г.

Абрис участка кв. 32 в 14 Бакурского участкового лесничества
Екатериновского лесничества

M 1:10000



Условные обозначения:  - обследованный участок

Пространственное размещение лесопатологических выделов

(включается в Акт при выделении лесопатологических выделов, для указания пространственного расположения поврежденных и погибших насаждений)

Номера	Координаты		Длина, м
1	52 387939	44 535484	450
2	52 386856	44 439461	300
3	52 386712	44 437114	80
4	52 387819	44 437422	70
5	52 387943	44 438002	90
6	52 388441	44 438826	620
7	52 388375	44 447808	160

Исполнитель работ по проведению лесопатологического обследования:

Фамилия, имя и отчество (при наличии) Моисеев А.В. Подпись

Дата составления документа 08.09.2021 г.