

УТВЕРЖДАЮ
Первый заместитель министра -
начальник управления лесного
хозяйства министерства
природных ресурсов и экологии
Саратовской области

Гриднев И.М.

«13» июля 2022 г.

лесных насаждений Саратовская область Акт лесопатологического обследования № 001/21 Саратовского (лесничество) (Саратовского) (субъект Российской Федерации)

Способ лесопатологического обследования:

1. Визуальный
2. Инструментальный

Место проведения:

Участковое лесничество	Урочище (дача)	Квартал	Выдел	Площадь выдела, га	Лесопатологический выдел	Площадь лесопатологического выдела, га
Поповское	-	37	25	11,0	-	-

Лесопатологическое обследование проведено на общей площади

11,0 га.

Кадастровый номер участка:

_____ (для участков, предоставляемых в постоянное (бессрочное) пользование, аренду)

Документ о праве пользования:

(тип документа о праве пользования, дата, номер, вид разрешенного использования лесов)

2. Инструментальное (детальное) обследование лесных насаждений.

2.1. Лесничество Саратовское Участковое лесничество Поповское
 Урочище (дача) - Квартал 37 Выдел 25
 Лесопатологический выдел -
 Наличие ограничений или особенностей участка, влияющих на назначение СОМ: _____

(отметка о наличии ООПТ, ОЗУ, водоохранной зоны, радиоактивного загрязнения лесов, угрозы возникновения очагов вредных организмов или пожарной опасности в лесах).

2.2. Фактическая таксационная характеристика лесного насаждения соответствует (не соответствует) таксационному описанию (нужное подчеркнуть)

Причины несоответствия: длительный период после лесоустройства (28 лет)

Ведомость участков с выявленными несоответствиями таксационным описаниям приведена в приложении 1 к Акту.

2.3. Состояние насаждений:

с нарушенной устойчивостью (средневзвешенная категория состояния $\geq 1,51 - \leq 4,50$)

с утраченной устойчивостью (средневзвешенная категория состояния $\geq 4,51$)

устойчивое (средневзвешенная категория состояния $< 1,50$)

2.4. Причины ослабления, повреждения, средневзвешенная категория состояния насаждения:

Засуха (830), Воздействия сильных ветров прошлых лет, повлекшие наклон более 10°, изгиб или вывал деревьев (821), Воздействия иквалитских и ураганных ветров прошлых лет, повлекшие слом стволов деревьев (822), Трутовик ложный дубовый и дуболюбивый (360), СКС - 1,89

2.4.1. Заселено (отработано) стволовыми вредителями:

Вид вредителя	Порода	Встречаемость заселённых деревьев, % от запаса породы	Встречаемость отработанных деревьев, % от запаса породы	Степень заселения лесного насаждения (слабая, средняя, сильная)
1	2	3	4	5

2.4.2. Повреждено огнём:

Вид пожара	Порода	Состояние корневых лап		Состояние корневой шейки		Высушивание луба		Обугленность древесины более 1/3 высоты ствола	
		процент повреждённых огнём корней	процент деревьев с данным повреждением	обугленность древесины корневой шейки по окружности (1/4; 2/4; 3/4; более 3/4)	процент деревьев с данным повреждением	по окружности (1/4; 2/4; 3/4; более 3/4)	процент деревьев с данным повреждением	по окружности ствола (менее 1/2; более 1/2)	процент деревьев с данным повреждением
1	2	3	4	5	6	7	8	9	10

2.4.3. Поражено болезнями

Болезнь / возбудитель	Порода	Встречаемость, % от запаса насаждения	Степень поражения лесного насаждения (слабая, средняя, сильная)
1	2	3	4
Трутовик ложный дубовый и дуболюбивый (360)	Д	1,8	слабая

2.5. Выборке подлежит

17,9

% деревьев, (указывается общий % запаса деревьев, подлежащих рубке, от общего запаса насаждения),

в том числе:

без признаков ослабления

_____ % (причины назначения)

ослабленных

_____ % (причины назначения)

сильно ослабленных

_____ % (причины назначения)

усыхающих

_____ % (причины назначения)

свежего сухостоя

_____ %;

свежего ветровала

_____ %;

свежего бурелома

_____ %;

старого сухостоя

13,8 %;

старого ветровала

2,3 %;

старого бурелома

1,8 %;

2.6. Полнота лесного насаждения после уборки деревьев, подлежащих рубке, составит 0,7.
Критическая полнота для данной категории лесных насаждений и преобладающей породы составляет

0,3.

ЗАКЛЮЧЕНИЕ к инструментальному обследованию участка.

Насаждение ослабленное, СКС насаждения 1,89. В соответствии с п. 19 Постановления Правительства Российской Федерации от 09.12.2020 N 2047 проведение санитарно-оздоровительных мероприятий не требуется.

С целью предотвращения негативных процессов, снижения ущерба от их воздействия, назначено:

Участковое лесничество	Урочище (дача)	Квартал	Выдел	Площадь выдела, га	Лесопатологический выдел	Площадь лесопатологического выдела, га	Вид мероприятия	Площадь мероприятия, га	Породы	Доля выбрасываемой древесины по запасу, %	Рекомендуемый срок проведения мероприятия
1	2	3	4	5	6	7	8	9	10	11	12
Поповское	-	37	25	11,0	-	-	-	-	-	-	-

Ведомость временной пробной площади и абрис лесного участка прилагаются (приложение 2 и 3 к Акту)

РЕКОМЕНДАЦИИ по проведению мероприятий, не относящихся к мероприятиям по предупреждению распространения вредных организмов.

Дата проведения ЛПО 22.06.2022
Дата составления документа 30.06.2022


Исполнитель работ по проведению лесопатологического обследования:

Фамилия, имя и отчество (при наличии) Коржавин Владислав Евгеньевич

Организация филиал ФБУ «Рослесозащита»-«ЦЗЛ Саратовской области»

Должность инженер информационно-аналитического отдела

Подпись



Телефон

8 (8452)62-00-15

Ведомость участков леса с выявленными несоответствиями таксационным описаниям

Субъект Российской Федерации Саратовская область Лесничество Саратовское
Участковое лесничество Поповское Урочище (лесная дача) Саратовское

Год проведения лесоустройства	Номер квартала	Номер выдела	Площадь выдела, га	Целевое назначение лесов	Категория защитных лесов	ОЗУ	Источник данных	Номер лесопатологического выдела	Площадь лесопатологического выдела, га	Таксационная характеристика										Заложено пробных площадей		
										состав	порода	возраст, лет	средняя высота, м	средний диаметр, см	тип леса	плотота	бонитет	Запас куб.м/га	количество, шт.	общая площадь, га		
1994	37	25	11,0	Защитные	142	-	ТО	-	-	11	Длн	13	14	15	16	17	18	19	20	21	-	-
2022	37	25	11,0	Защитные	142	-	Ф	-	-	10Длн+Ллн+Ос	Длн	83	15	22	ДБМ	0,8	4	180,9	8*	0,48	-	-

Условные обозначения:

ТО - таксационные описания

Ф - фактическая характеристика лесного насаждения

* - круговые площадки постоянного радиуса (8 шт)

142 - Противорозионные леса

Исполнитель работ по проведению лесопатологического обследования:

Фамилия, имя

и отчество (при наличии)

Коржавин Владислав Евгеньевич

Подпись

ВРЕМЕННАЯ ПРОБНАЯ ПЛОЩАДЬ № 1-8

1.1 Субъект Российской Федерации Саратовская область
Лесничество Саратовское Участковое лесничество Поповское
Урочище (дача) -
Квартал 37 Выдел 25 Площадь выдела 11,0 га.
Лесопатологический выдел - Площадь лесопатологического выдела - га.

1.2. Метод перече́та:
сплошной, ленты пере́чета, круговые площадки постоянного радиуса, реласкопические площадки (нужное подчеркнуть)
Количество лент / площадок 8 шт. Размеры площадок (длина x ширина/радиус) 13,8 м.
Размер временной пробной площади: 0,48 га.


1.3. Фактическая таксационная характеристика насаждения:
Состав 10Днн+Лп+Ос возраст 83 лет; тип леса ДБМ полнота 0,8
бонитет 4 запас на га 180,9 кубм возобновление отсутствует

1.4. Номер очага вредных организмов 36.21.40.18.0589
Тип очага вредных организмов: эпизодический, хронический (нужное подчеркнуть)
Фаза развития очага вредных организмов: начальная, нарастания численности, собственно вспышка, кризис (нужное подчеркнуть)

1.5. Причина ослабления, повреждения насаждения и время:
Неблагоприятные условия произрастания (810), Воздействия сильных ветров прошлых лет, повлекшие наклон более 10°, изгиб или вывал деревьев (821), Воздействия шквалистых и ураганных ветров прошлых лет, повлекшие слом стволов деревьев (822), Трутовик ложный дубовый и дубалюбивый (360)

Состояние насаждения: с нарушенной устойчивостью, (ослабленное)
Средневзвешенная категория состояния насаждения: 1,89

1.6. Назначенные мероприятия:
Мероприятий не требуется

Исполнитель работ по проведению лесопатологического обследования:
Фамилия, имя и отчество (при наличии) Коржавин Владислав Евгеньевич Подпись 

Дата составления документа: 30.06.2022

ВЕДОМОСТЬ ПЕРЕЧЕТА ДЕРЕВЬЕВ
(для сплошного, ленточного и перечета на круговых площадках постоянного радиуса)

Порода: _____ Днн _____ средневзвешенная категория состояния _____ 1,89

Ступени толщины, см	Количество деревьев по категориям состояния, шт																Всего	
	1		2		3		4		5		5 (а,б,в)			5 (г,д,е)			шт./куб.м	в т.ч. подлежит рубке, %
	Н	З	Н	З	Н	З	Н	З	Н	З	Н	З	О	Н	З	О		
1	2	3	4	5	6	7	8	9	10	11	12	13	14	15	16	17	18	19
8									7						7		7 / 0,14	2,6
12					1				35					35			36 / 2,16	13,1
16	7		3		1				38					38			49 / 5,88	14,2
20	19		10		1				26					26			56 / 11,76	9,7
24	38		6		1				4					4			49 / 16,64	1,5
28	34		2						2					2			38 / 19,00	0,7
32	16		3		3												22 / 14,96	0,0
36	6																6 / 5,40	0,0
40	4																4 / 4,60	0,0
44																		
48																		
52																		
56																		
60																		
Итого, шт.	124		24		7				112					112			267	41,9
Итого, куб.м	55,6		7,5		2,8				14,6					14,6			80,54	18,2
Итого, % от запаса по породе	69,0		9,3		3,5				18,2					18,2			100,0	18,2

Причины назначения в рубку деревьев категорий состояния:

1

2

3

4

Порода:

Лп

среднезвешенная категория состояния

2,02

Ступени толщины, см	Количество деревьев по категориям состояния, шт																	Всего						
	1			2			3			4			5			5 (а,б,в)			5 (г,д,е)			шт./куб.м	в т.ч. подлежит рубке, %	
	Н	З	О	Н	З	О	Н	З	О	Н	З	О	Н	З	О	Н	З	О						
1	2	3		4	5		6	7		8	9		10	11		12	13	14	15	16	17	18	19	
8			3																			3	0,07	0,0
12	5			1		1																7	0,47	0,0
16	3			2						1									1			6	0,78	4,0
20	3			1		1																5	1,15	0,0
24	2					1						1							1			4	1,44	4,0
28																								
32																								
36																								
40																								
44																								
48																								
52																								
56																								
60																								
Итого, шт.	13			7		3				2									2			25		8,0
Итого, куб.м	2,1			0,6		0,7				0,5									0,5			3,91		12,8
Итого, % от запаса по породе	53,9			15,4		17,9				12,8									12,8			100,0		12,8

Причины назначения в рубку деревьев категорий состояния:

1

2

3

4

Порода:

Ос

среднезвешенная категория состояния

3,42

Ступени толщины, см	Количество деревьев по категориям состояния, шт																	Всего						
	1			2			3			4			5			5 (а,б,в)			5 (г,д,е)			шт./куб.м	в т.ч. подлежит рубке, %	
	Н	З	О	Н	З	О	Н	З	О	Н	З	О	Н	З	О	Н	З	О						
1	2	3		4	5		6	7		8	9		10	11		12	13	14	15	16	17	18	19	
12																						0	0,0	
16																						0	0,0	
20																						0	0,0	
24												1							1			1	0,47	33,3
28						1													1			1	0,68	0,0
32																						0	0,0	
36						1													1			1	1,24	0,0
Итого, шт.						2				1									1			3		33,3
Итого, куб.м						1,9				0,5									0,5			2,39		20,8
Итого, % от запаса по породе						79,2				20,8									20,8			100,0		20,8

Причины назначения в рубку деревьев категорий состояния:

1

2

3

4

По насаждению:

10Днп+Лп+Ос

средневзвешенная категория состояния

1.89

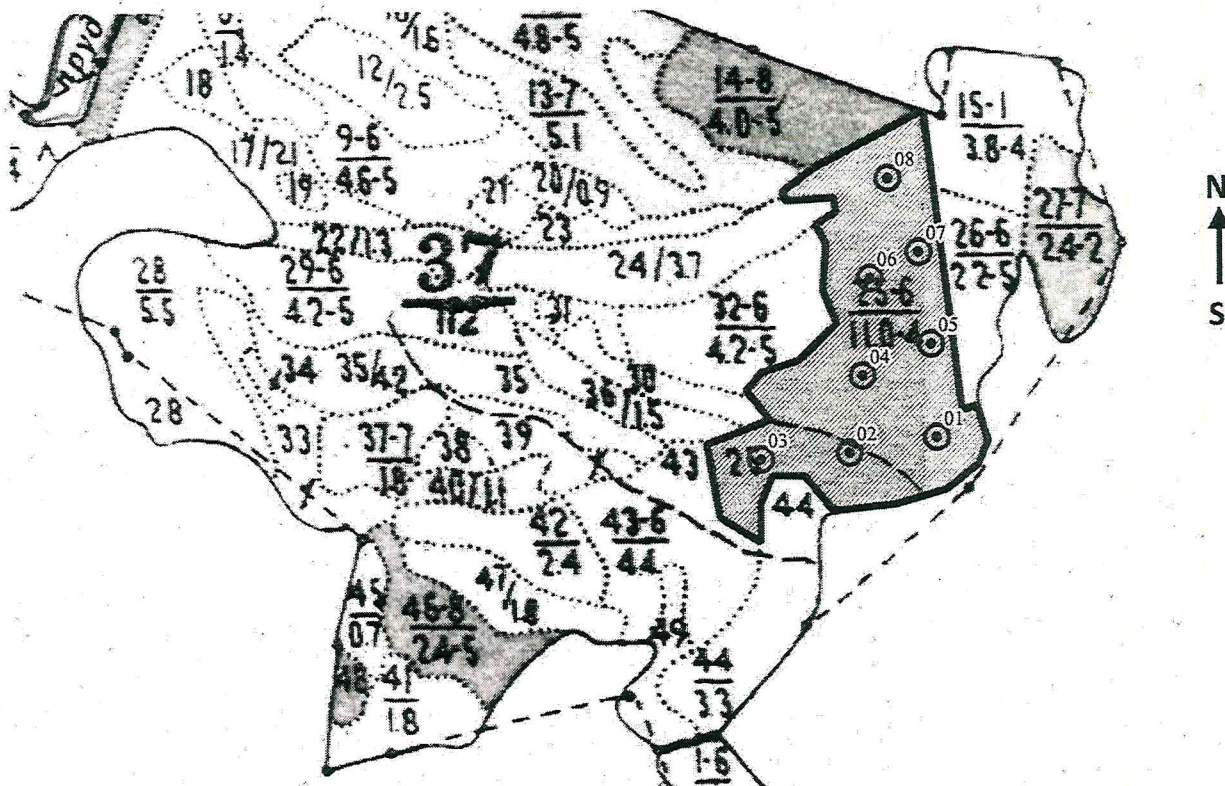
Ступени толщины, см	Количество деревьев по категориям состояния, шт																	Всего			
	1		2		3		4		5		5 (а,б,в)			5 (г,д,е)			шт./ куб.м	в том числе подлежит рубке, %			
	Н	З	Н	З	Н	З	Н	З	Н	З	Н	З	О	Н	З	О			18	19	
1																					
8				3						7						7			10	/ 0,21	2,4
12	5			1		2				35					35			43	/ 2,63	11,9	
16	10			5		1				39					39			55	/ 6,66	13,2	
20	22			11		2				26					26			61	/ 12,91	8,8	
24	40			6		2				6					6			54	/ 18,55	2,0	
28	34			2		1				2					2			39	/ 19,68	0,7	
32	16			3		3									0			22	/ 14,96	0,0	
36	6					1												7	/ 6,64	0,0	
40	4																	4	/ 4,60	0,0	
44																					
48																					
52																					
56																					
60																					
Итого, шт.	137			31		12				115					115			295		39,0	
Итого, куб. м.	57,7			8,1		5,4				15,6					15,6			86,84		18,0	
Итого, % от запаса по	66,6			9,3		6,2				17,9					17,9			100,00		18,0	

Условные обозначения: Н - не заселено (не поражено, не повреждено), З - заселено стволовыми вредителями (поражено болезнями, повреждено огнем), О - отработано вредителями.

Абрис участка

Саратовского лесничества, Поповского участкового лесничества, квартал 37,
выдел 25, площадь 11,0 га

Масштаб 1: 10 000



Условные обозначения: — граница обследуемого участка, — граница кварталов,
— граница ленты (площадки), — граница выделов.

№ квартала	№ выдела	№ лесопатологического выдела	Размер ленты (круговые площадки) перечета					Координаты начала, конца и поворотных точек лент перечета / центров круговых площадок перечета	
			№ ленты (площадки)	длина, м	ширина, м	радиус, м	площадь, га		
37	25	-	01			13,8	0,06	51.426116 ⁰	45.455171 ⁰
			02			13,8	0,06	51.425918 ⁰	45.453343 ⁰
			03			13,8	0,06	51.425841 ⁰	45.451515 ⁰
			04			13,8	0,06	51.426908 ⁰	45.453660 ⁰
			05			13,8	0,06	51.427319 ⁰	45.455049 ⁰
			06			13,8	0,06	51.428142 ⁰	45.453757 ⁰
			07			13,8	0,06	51.428477 ⁰	45.454781 ⁰

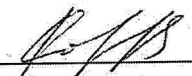
			08			13,8	0,06	51.429391 ⁰	45.454172 ⁰
--	--	--	----	--	--	------	------	------------------------	------------------------

Пространственное размещение выделов
(включается в Акт при выделении лесопатологических выделов, для указания
пространственного расположения поврежденных и погибших насаждений)

Номера точек	Координаты		Длина, м

Исполнитель работ по проведению лесопатологического обследования:

Фамилия, имя и отчество (при наличии) Коржавин Владислав Евгеньевич

Подпись 

Дата составления документа 30.06.2022

ВЫПИСКА ИЗ ГОСУДАРСТВЕННОГО ЛЕСНОГО РЕЕСТРА

на «07» июля 2022 г.

Орган государственной власти, осуществляющий ведение государственного лесного реестра на территории Саратовской области: **министерство природных ресурсов и экологии Саратовской области в лице первого заместителя министра - начальника управления лесного хозяйства Гриднева И.М.**

Правообладатель земель лесного фонда на территории Саратовской области: **министерство природных ресурсов и экологии Саратовской области** (согласно п. 11 Положения о министерстве природных ресурсов и экологии Саратовской области, утвержденного постановлением Правительства Саратовской области от 08 октября 2013 г. № 537-П «Вопросы министерства природных ресурсов и экологии Саратовской области» и п.п. 2 п.1 ст. 83 Лесного кодекса РФ)

Заявитель: Министерство природных ресурсов и экологии Саратовской области
(во исполнении пункта 1.7 протокола совещания Департамента лесного хозяйства по Приволжскому федеральному округу, ФБУ «Рослесозащита» №01-05/3678 от 27.12.2016)

Информация по запрашиваемому лесному участку:

Собственность: Российской Федерации
Категория земель: земли лесного фонда

ХАРАКТЕРИСТИКА ЛЕСНОГО УЧАСТКА

Адрес (местоположение) лесного участка: Саратовский район

Лесничество	Саратовское
Участковое лесничество	Поповское
Общая площадь, га	11,0
Категория лесов	Защитные
Категория защитности лесов	Ценные леса: противоэрозионные леса
Возможный вид использования	Заготовка древесины

Таксационная характеристика лесного участка:

№ квартала	№ выдела	Площадь, га	Состав	Возраст	Высота	Диаметр	Бонитет	Тип леса	ТУМ	Полнота	Запас, м3/га
по материалам лесоустройства 1994 г.											
37	25	11,0	8Днн1Ос1Лп+Б	55	13	22	4	дбм	С1_2	0,8	140
По акту несоответствия данных государственного лесного реестра натурному обследованию 2018 г.											
37	25	11,0	9Днн1Лп+Ос	80	14	22	3	дбм	С1_2	0,7	147
Итого		11,0									

Наименование, местонахождение юридического лица /ФИО физического лица/ - **лесопользователя (арендатора)/Документы – договор аренды лесного участка отсутствуют.**

(договор аренды лесного участка, постоянное (бессрочное) пользование лесным участком, договор безвозмездного срочного пользования лесным участком, реквизиты договора, срок пользования)

Особые отметки: нет.

Приложение к акту лесопатологического обследования № 001/22 (инструментальный способ).

Первый заместитель министра
- начальник управления
лесного хозяйства

Гриднев И.М.


ФИО

07.07.2022

Дата

Подпись

МП



Карта-схема расположения и границы лесного участка Саратовская область

(субъект Российской Федерации, муниципальное образование)

Лесничество Саратовское

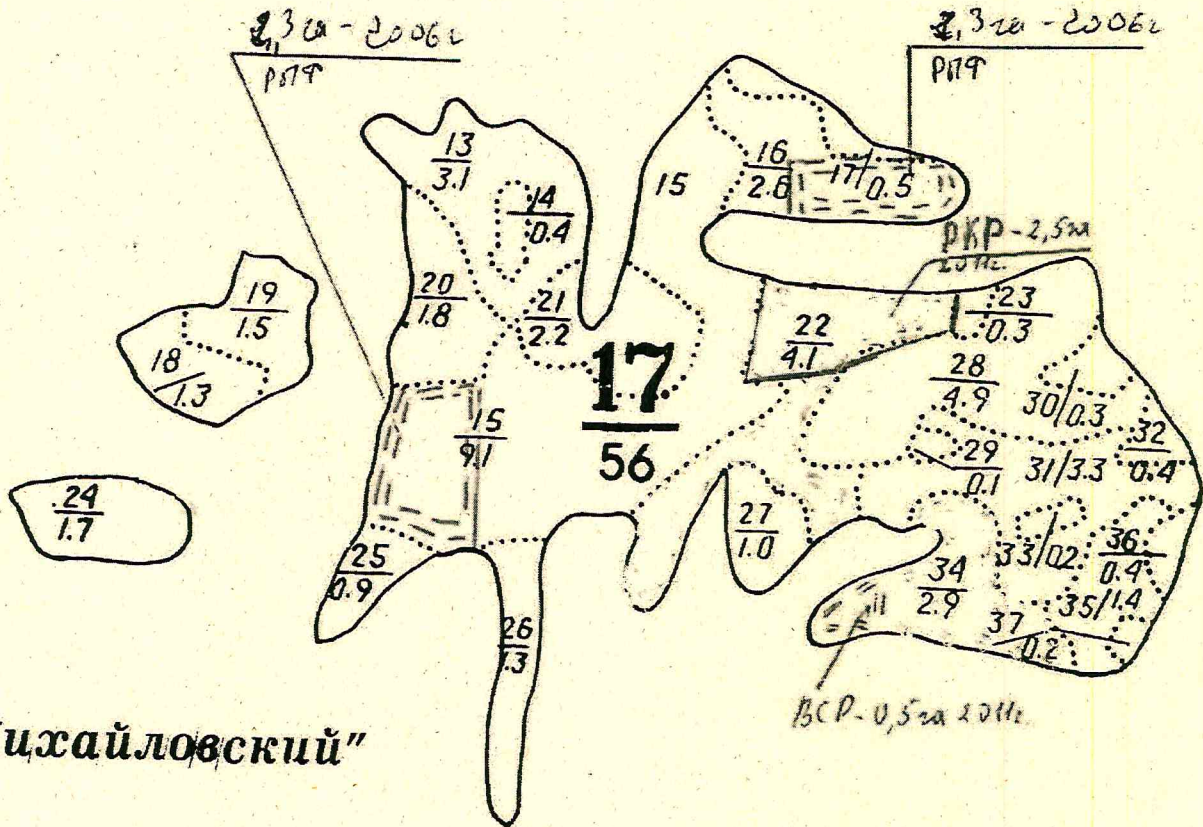
(название)

Участковое лесничество Саратовское, квартал 17, выдел 15

(название)

Собственность - Российской Федерации;

ур. ДОЛГИЙ



Первый заместитель министра -
начальник управления лесного
хозяйства

Гриднев И.М.

ФИО

07.07.2022

Дата



УТВЕРЖДАЮ
Первый заместитель министра -
начальник управления лесного
хозяйства министерства
природных ресурсов и экологии
Саратовской области

Гриднев И.М.

« 13 » июля 2022 г.

лесных насаждений _____ Акт
лесопатологического обследования № 002/21
Саратовского _____ (лесничество)
Саратовская область _____ (субъект Российской Федерации)

Способ лесопатологического обследования:

1. Визуальный

2. Инструментальный

Место проведения:

Участковое лесничество	Урочище (дача)	Квартал	Выдел	Площадь выдела, га	Лесопатологический выдел	Площадь лесопатологического выдела, га
Саратовское	-	17	15	9,1	1	9,0

Лесопатологическое обследование проведено на общей площади _____ 9,0 га.

Кадастровый номер участка: _____

(для участков, предоставленных в постоянное (бессрочное) пользование, аренду)

Документ о праве пользования: _____

(тип документа о праве пользования, дата, номер, вид разрешенного использования лесов)

2. Инструментальное (детальное) обследование лесных насаждений.

2.1. Лесничество Саратовское Участковое лесничество Саратовское
 Урочище (дача) - Квартал 17 Выдел 15
 Лесопатологический выдел 1
 Наличие ограничений или особенностей участка, влияющих на назначение СОМ: _____

(отметка о наличии ООПТ, ОЗУ, водоохранной зоны, радиоактивного загрязнения лесов, угрозы возникновения очагов вредных организмов или пожарной опасности в лесах).

2.2. Фактическая таксационная характеристика лесного насаждения соответствует (не соответствует) таксационному описанию (нужное подчеркнуть)

Причины несоответствия: длительный период после лесоустройства (28 лет)

Ведомость участков с выявленными несоответствиями таксационным описаниям приведена в приложении 1 к Акту.

2.3. Состояние насаждений:

с нарушенной устойчивостью (средневзвешенная категория состояния $\geq 1,51 - \leq 4,50$)

с утраченной устойчивостью (средневзвешенная категория состояния $\geq 4,51$)

устойчивое (средневзвешенная категория состояния $< 1,50$)

2.4. Причины ослабления, повреждения, средневзвешенная категория состояния насаждения:

Засуха (830), Устойчивый низовой пожар 4-10 летней давности низкой интенсивности (866), Воздействия сильных ветров прошлых лет, повлекшие наклон более 10°, изгиб или вывал деревьев (821), СКС 1,56

2.4.1. Заселено (отработано) стволовыми вредителями:

Вид вредителя	Порода	Встречаемость заселённых деревьев, % от запаса породы	Встречаемость отработанных деревьев, % от запаса породы	Степень заселения лесного насаждения (слабая, средняя, сильная)
1	2	3	4	5

2.4.2. Повреждено огнём:

Вид пожара	Порода	Состояние корневых лап		Состояние корневой шейки		Высушивание луба		Обугленность древесины более 1/3 высоты ствола	
		процент повреждённых огнём корней	процент деревьев с данным повреждением	обугленность древесины корневой шейки по окружности (1/4; 2/4; 3/4; более 3/4)	процент деревьев с данным повреждением	по окружности (1/4; 2/4; 3/4; более 3/4)	процент деревьев с данным повреждением	по окружности ствола (менее 1/2; более 1/2)	процент деревьев с данным повреждением
1	2	3	4	5	6	7	8	9	10
Устойчивый низовой пожар 4-10 летней давности низкой интенсивности (866)	Дни, Лп					1/4	8,5		
						1/2	12,7		
						более 3/4	5,2		

2.4.3. Поражено болезнями

Болезнь / возбудитель	Порода	Встречаемость, % от запаса насаждения	Степень поражения лесного насаждения (слабая, средняя, сильная)
1	2	3	4

2.5. Выборке подлежит в том числе:

5,2 % деревьев; (указывается общий % запаса деревьев, подлежащих рубке, от общего запаса насаждения),

без признаков ослабления _____ % (причины назначения) _____
 ослабленных _____ % (причины назначения) _____
 сильно ослабленных _____ % (причины назначения) _____
 усыхающих _____ % (причины назначения) _____
 свежего сухостоя _____ %; _____
 свежего ветровала _____ %; _____
 свежего бурелома _____ %; _____
 старого сухостоя 2,8 %; _____
 старого ветровала 2,4 %; _____
 старого бурелома _____ %; _____

2.6. Полнота лесного насаждения после уборки деревьев, подлежащих рубке, составит 0,5.
Критическая полнота для данной категории лесных насаждений и преобладающей породы составляет

0,3.

ЗАКЛЮЧЕНИЕ к инструментальному обследованию участка.

Насаждение ослабленное, СКС насаждения 1,56. В соответствии с п. 19 Постановления Правительства Российской Федерации от 09.12.2020 N 2047 проведение санитарно-оздоровительных мероприятий не требуется.

С целью предотвращения негативных процессов, снижения ущерба от их воздействия, назначено:

Участковое лесничество	Урочище (дача)	Квартал	Выдел	Площадь выдела, га	Лесопатологический выдел	Площадь лесопатологического выдела, га	Вид мероприятия	Площадь мероприятия, га	Породы	Доля выбираемой древесины по запасу, %	Рекомендуемый срок проведения мероприятия
1	2	3	4	5	6	7	8	9	10	11	12
Саратовское	-	17	15	9,1	1	9,0	-	-	-	-	-

Ведомость временной пробной площади и абрис лесного участка прилагаются (приложение 2 и 3 к Акту)

РЕКОМЕНДАЦИИ по проведению мероприятий, не относящихся к мероприятиям по предупреждению распространения вредных организмов.

Дата проведения ЛПО 22.06.2022


Дата составления документа 30.06.2022

Исполнитель работ по проведению лесопатологического обследования:

Фамилия, имя и отчество (при наличии) Коржавин Владислав Евгеньевич

Организация филиал ФБУ «Рослесозащита»-ЦЗЛ Саратовской области

Должность инженер информационно-аналитического отдела

Подпись 

Телефон 8 (8452)62-00-15

Ведомость участков леса с выявленными несоответствиями таксационным описаниям

Субъект Российской Федерации Саратовская область Лесничество Саратовское
 Участковое лесничество Саратовское Урочище (лесная дача) Саратовское

Год проведения лесосурьейства	Номер квартала	Номер выдела	Площадь выдела, га	Целевое назначение лесов	Категория защитных лесов	ОЗУ	Источник данных	Номер лесопатологического выдела	Площадь лесопатологического выдела, га	Таксационная характеристика								Заложено пробных площадей		
										состав	порода	возраст, лет	средняя высота, м	средний диаметр, см	тип леса	полнота	бонитет	запас куб.м/га	количество, шт.	общая площадь, га
1	2	3	4	5	6	7	8	9	10	11	12	13	14	15	16	17	18	19	20	21
1994	17	15	9,1	Защитные	133		ТО			10Днн	Днн	65	12	26	ДБМ	0,6	4	110		
2022	17	15	9,1	Защитные	134		Ф	1	9,0	9Днн1Пп	Днн	93	12	30	ДБМ	0,5	4	107	7*	0,7

Условные обозначения:

ТО - таксационные описания

Ф - фактическая характеристика лесного насаждения

Примечание: * - круговые площадки постоянного радиуса (7 шт)

133 - Леса, расположенные в зеленых зонах

134 - Леса, расположенные в лесопарковых зонах

Исполнитель работ по проведению лесопатологического обследования:

Фамилия, имя

и отчество (при наличии)

Коржавин Владислав Евгеньевич

Подпись

Результаты проведения лесопатологического обследования лесных насаждений

за Июнь 20 22 г.

Субъект Российской Федерации Саратовская область Лесничество Саратовское
Участковое лесничество Поповское Урочище (лесная дача) _____

№ квартала	№ выдела	№ выдела, га	Целевое назначение лесов	Категория защитных лесов	03У	№ лесопатологического выдела	Площадь лесопатологического выдела, га	Таксационная характеристика лесного насаждения										Число деревьев на временной пробной площадке, шт	Распределение деревьев по категориям состояния, % от запаса												Причина ослабления, повреждения		Назначенные мероприятия								
								состав	порода	возраст	средняя высота, м	средний диаметр, см	тип леса	полнота	бонитет	запас, куб. м/га	без признаков ослабления		ослабленные		сильно ослабленные		усыхающие		свежий ветровал	свежий бурелом	старый ветровал	старый бурелом	свежий ветровал	свежий бурелом	старый ветровал	старый бурелом	Подлежит рубке, % от запаса	Итого	вид	площадь, га					
1	2	3	4	5	6	7	8	9	10	11	12	13	14	15	16	17	18	19	20	21	22	23	24	25	26	27	28	29	30	31	32	33	34	35	36						
17	15	9,1	Защитные	134	-	1	9,0	9Длп1Дл	Длп	93*	12	30*	ДВМ	0,5*	4	107*	98	73,6	0,0	8,6	0,0	12,1	0,0	0,0	0,0	0,0	0,0	0,0	3,1	2,6	0,0	5,7									
																	21	73,8	0,0	7,7	0,0	18,5	0,0	0,0	0,0	0,0	0,0	0,0	0,0	0,0	0,0	0,0	0,0	0,0	0,0	0,0	830,866	821			
																	119	73,6	0,0	8,5	0,0	12,7	0,0	0,0	0,0	0,0	0,0	0,0	2,8	2,4	0,0	5,2									

Условные обозначения: Н - деревья не подлежат рубке; Р - деревья подлежат рубке; * - показатели, не соответствующие таксационному описанию

- Причины ослабления, повреждения:
830 - Засуха
866 - Устойчивый низовой пожар 4-10 летней давности низкой интенсивности
821 - Воздействие сильных ветров прошлых лет, повлекшие наклон более 10°, изгиб или вывал деревьев
134 - Леса, расположенные в лесопарковых зонах
Без мероприятий

Категория защитных лесов:

Назначенные мероприятия (вид):

Исполнитель работ по проведению лесопатологического обследования:

Фамилия, имя и отчество (при наличии)

Дата составления документа 30.06.2022

Коржавитц Владислав Евгеньевич

Подпись



ВРЕМЕННАЯ ПРОБНАЯ ПЛОЩАДЬ № 1-7

1.1. Субъект Российской Федерации Саратовская область
Лесничество Саратовское Участковое лесничество Саратовское
Урочище (дача) -
Квартал 17 Выдел 15 Площадь выдела 9,1 га.
Лесопатологический выдел 1 Площадь лесопатологического выдела 9,0 га.

1.2. Метод пересчета:
сплошной, ленты пересчета, круговые площадки постоянного радиуса, реласкопические площадки (нужное подчеркнуть)
Количество лент / площадок 7 шт. Размеры площадок (длина x ширина/радиус) 17,8 м.
Размер временной пробной площади: 0,7 га.

1.3. Фактическая таксационная характеристика насаждения:
Состав 9Днн1Лп возраст 93 года; тип леса ДБМ полнота 0,5
бонитет 4 запас на га 107 кбм возобновление отсутствует

1.4. Номер очага вредных организмов -
Тип очага вредных организмов: эпизодический, хронический (нужное подчеркнуть)
Фаза развития очага вредных организмов: начальная, нарастания численности, собственно вспышка, кризис (нужное подчеркнуть)

1.5. Причина ослабления, повреждения насаждения и время:
Засуха (830), Устойчивый низовой пожар 4-10 летней давности низкой интенсивности (866), Воздействия сильных ветров прошлых лет, повлекшие наклон более 10°, изгиб или вывал деревьев (821)


Состояние насаждения: с нарушенной устойчивостью. (ослабленное)
Средневзвешенная категория состояния насаждения: 1,55

1.6. Назначенные мероприятия:
Мероприятий не требуется

Исполнитель работ по проведению лесопатологического обследования:

Фамилия, имя и отчество (при наличии) Коржавин Владислав Евгеньевич Подпись

Дата составления документа: 30.06.2022



ВЕДОМОСТЬ ПЕРЕЧЕТА ДЕРЕВЬЕВ
(для сплошного, ленточного и перечеа на круговых площадках постоянного радиуса)

Порода: _____ Дня _____ средневзвешенная категория состояния 1,56

Ступени толщины, см	Количество деревьев по категориям состояния, шт																Всего	
	1		2		3		4		5		5 (а,б,в)			5 (г,д,е)			шт./куб.м	в т.ч. подлежит рубке, %
	Н	З	Н	З	Н	З	Н	З	Н	З	Н	З	О	Н	З	О		
1	2	3	4	5	6	7	8	9	10	11	12	13	14	15	16	17	18	19
8																		
12																		
16	1		1		1				2					2			5 / 0,60	2,0
20	3								3					3			6 / 1,26	3,1
24	7				2				1					1			10 / 3,40	1,0
28	17				1				3					3			21 / 10,50	3,1
32	16		1		3												20 / 13,60	0,0
36	16		1		3												20 / 18,00	0,0
40	5		1		2				1					1			9 / 10,35	1,0
44	4		1														5 / 7,00	0,0
48			1														1 / 1,68	0,0
52	1																1 / 2,01	0,0
56																		
60																		
Итого, шт.	70		6		12				10					10			98	10,2
Итого, куб.м	50,3		5,9		8,3				3,9					3,9			68,40	5,7
Итого, % от запаса по породе	73,6		8,6		12,1				5,7					5,7			100,0	5,7

Причины назначения в рубку деревьев категорий состояния:

1

2

3

4

Порода:

Лп

средневзвешенная категория состояния

1,45

Ступени толщины, см	Количество деревьев по категориям состояния, шт																	Всего	
	1		2		3		4		5		5 (а,б,в)			5 (г,д,е)			шт./куб.м	в т.ч. подлежит рубке, %	
	Н	З	Н	З	Н	З	Н	З	Н	З	Н	З	О	Н	З	О			
1	2	3															18	19	
8																	0 / 0,00	0,0	
12	2																2 / 0,13	0,0	
16	1				1												2 / 0,26	0,0	
20	5																5 / 1,15	0,0	
24	8				1												9 / 3,24	0,0	
28	1		1														2 / 1,02	0,0	
32					1												1 / 0,69	0,0	
36																			
40																			
44																			
48																			
52																			
56																			
60																			
Итого, шт.	17		1		3												21	0,0	
Итого, куб.м	4,8		0,5		1,2												6,49	0,0	
Итого, % от запаса по породе	73,8		7,7		18,5												100,0	0,0	

Причины назначения в рубку деревьев категорий состояния:

1

2

3

4

По насаждению:

9ДниЛп

средневзвешенная категория состояния

1,55

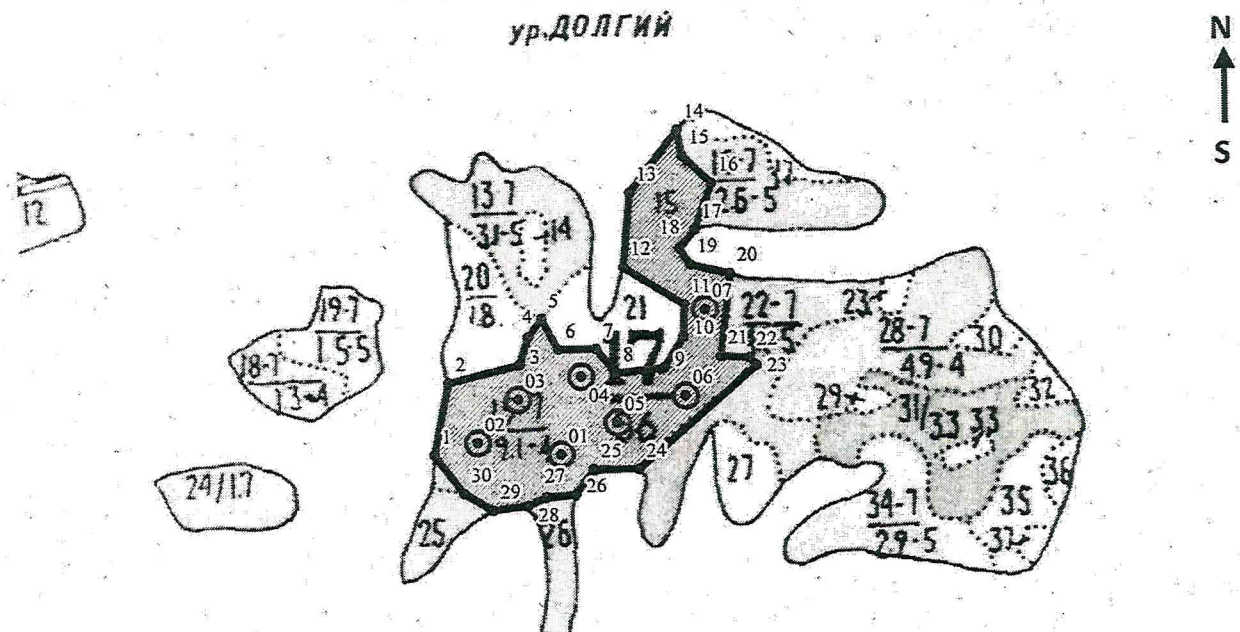
Ступени толщины, см	Количество деревьев по категориям состояния, шт																	Всего	
	1		2		3		4		5		5 (а,б,в)			5 (г,д,е)			шт./куб.м	в том числе подлежит рубке, %	
	Н	З	Н	З	Н	З	Н	З	Н	З	Н	З	О	Н	З	О			
1	2	3															18	19	
8																	0 / 0,00	0,0	
12	2														2		2 / 0,13	0,0	
16	2		1		2					2					2		7 / 0,86	1,7	
20	8									3					3		11 / 2,41	2,5	
24	15				3					1					1		19 / 6,64	0,8	
28	18		1		1					3					3		23 / 11,52	2,5	
32	16		1		4												21 / 14,29	0,0	
36	16		1		3												20 / 18,00	0,0	
40	5		1		2					1					1		9 / 10,35	0,8	
44	4		1														5 / 7,00		
48			1														1 / 1,68		
52	1																1 / 2,01		
56																			
60																			
Итого, шт.	87		7		15					10					10		119	8,4	
Итого, куб. м.	55,1		6,4		9,5					3,9					3,9		74,9	5,2	
Итого, % от запаса по	73,6		8,5		12,7					5,2					5,2		100,00	5,2	

Условные обозначения: Н - не заселено (не поражено, не повреждено). З - заселено стволовыми вредителями (поражено болезнями, повреждено огнем), О - отработано вредителями.

Абрис участка

Саратовского лесничества, Саратовского участкового лесничества, квартал 17,
выдел 15, л/п выдел 1, площадь 9,0 га

Масштаб 1: 10 000



Условные обозначения:
 — граница обследуемого участка, граница кварталов,
 — граница ленты (площадки), граница выделов.

№ квартала	№ выдела	№ лесопатологического выдела	Размер ленты (круговые площадки) перечета					Координаты начала, конца и поворотных точек лент перечета / центров круговых площадок перечета	
			№ ленты (площадки)	длина, м	ширина, м	радиус, м	площадь, га		
17	15	1	01			17,8	0,1	51.529257 ⁰	45.711911 ⁰
			02			17,8	0,1	51.529772 ⁰	45.710327 ⁰
			03			17,8	0,1	51.529969 ⁰	45.711046 ⁰
			04			17,8	0,1	51.530336 ⁰	45.711890 ⁰
			05			17,8	0,1	51.529920 ⁰	45.712542 ⁰
			06			17,8	0,1	51.529804 ⁰	45.714281 ⁰
			07			17,8	0,1	51.530667 ⁰	45.714820 ⁰


Пространственное размещение выделов
(включается в Акт при выделении лесопатологических выделов, для указания
пространственного расположения поврежденных и погибших насаждений)

Номера точек	Координаты		Длина, м
1-2	51.529275 ⁰	45.709329 ⁰	105
2-3	51.530195 ⁰	45.709626 ⁰	104
3-4	51.530406 ⁰	45.711095 ⁰	40
4-5	51.530748 ⁰	45.711275 ⁰	33
5-6	51.530987 ⁰	45.711555 ⁰	50
6-7	51.530594 ⁰	45.711887 ⁰	53
7-8	51.530592 ⁰	45.712661 ⁰	44
8-9	51.530282 ⁰	45.713054 ⁰	69
9-10	51.530341 ⁰	45.714047 ⁰	52
10-11	51.530730 ⁰	45.714440 ⁰	46
11-12	51.531143 ⁰	45.714476 ⁰	101
12-13	51.531633 ⁰	45.713242 ⁰	106
13-14	51.532579 ⁰	45.713392 ⁰	111
14-15	51.533368 ⁰	45.714376 ⁰	37
15-16	51.533039 ⁰	45.714476 ⁰	57
16-17	51.532686 ⁰	45.715067 ⁰	70
17-18	51.532097 ⁰	45.714711 ⁰	34
18-19	51.531863 ⁰	45.714394 ⁰	27
19-20	51.531656 ⁰	45.714610 ⁰	58
20-21	51.531532 ⁰	45.715424 ⁰	119
21-22	51.530470 ⁰	45.715204 ⁰	41
22-23	51.530447 ⁰	45.715792 ⁰	14
23-24	51.530350 ⁰	45.715932 ⁰	223
24-25	51.529051 ⁰	45.713480 ⁰	64
25-26	51.529058 ⁰	45.712572 ⁰	44
26-27	51.528741 ⁰	45.712195 ⁰	42
27-28	51.528714 ⁰	45.711588 ⁰	28
28-29	51.528616 ⁰	45.711214 ⁰	50
29-30	51.528564 ⁰	45.710498 ⁰	48
30-1	51.528785 ⁰	45.709904 ⁰	68

Исполнитель работ по проведению лесопатологического обследования:

Фамилия, имя и отчество (при наличии) Коржавин Владислав Евгеньевич

Подпись



Дата составления документа 30.06.2022

ВЫПИСКА ИЗ ГОСУДАРСТВЕННОГО ЛЕСНОГО РЕЕСТРА

на « 07 » июля 2022 г.

Орган государственной власти, осуществляющий ведение государственного лесного реестра на территории Саратовской области: **министерство природных ресурсов и экологии Саратовской области в лице первого заместителя министра - начальника управления лесного хозяйства Гриднева И.М.**

Правообладатель земель лесного фонда на территории Саратовской области: **министерство природных ресурсов и экологии Саратовской области** (согласно п. 11 Положения о министерстве природных ресурсов и экологии Саратовской области, утвержденного постановлением Правительства Саратовской области от 08 октября 2013 г. № 537-П «Вопросы министерства природных ресурсов и экологии Саратовской области» и п.п. 2 п.1 ст. 83 Лесного кодекса РФ)

Заявитель: Министерство природных ресурсов и экологии Саратовской области
(во исполнении пункта 1.7 протокола совещания Департамента лесного хозяйства по Приволжскому федеральному округу, ФБУ «Рослесозащита» №01-05/3678 от 27.12.2016)

Информация по запрашиваемому лесному участку:

Собственность: Российской Федерации

Категория земель: земли лесного фонда

ХАРАКТЕРИСТИКА ЛЕСНОГО УЧАСТКА

Адрес (местоположение) лесного участка: Саратовский район

Лесничество	Саратовское
Участковое лесничество	Саратовское
Общая площадь, га	9,0
Категория лесов	Защитные
Категория защитности лесов	леса, выполняющие функции защиты природных и иных объектов: леса, расположенные в лесопарковых зонах
Возможный вид использования	Заготовка древесины

Таксационная характеристика лесного участка:

№ квартала	№ выдела	Площадь, га	Состав	Возраст	Высота	Диаметр	Бонитет	Тип леса	ТУМ	Полнота	Запас, м3/га
по материалам лесоустройства 1994 г.											
17	ч15	9,0	10Днн	65	14	26	4	дбм	С1 2	0,6	110
По акту наткрного осмотра лесного участка 2022 г.											
17	ч15	9,0	10Днн	93	14	26	5	дбм	С1 2	0,5	104
Итого		9,0									

Наименование, местонахождение юридического лица /ФИО физического лица/ - **лесопользователя (арендатора)/Документы – договор аренды лесного участка отсутствуют.**

(договор аренды лесного участка, постоянное (бессрочное) пользование лесным участком, договор безвозмездного срочного пользования лесным участком, реквизиты договора, срок пользования)

Особые отметки: нет.

Приложение к акту лесопатологического обследования № 002/21 (инструментальный способ).

Первый заместитель министра -
начальник управления лесного
хозяйства

Гриднев И.М.

ФИО

Дата

07.07.2022



Карта-схема расположения и границы лесного участка Саратовская область

(субъект Российской Федерации, муниципальное образование)

Лесничество **Саратовское**

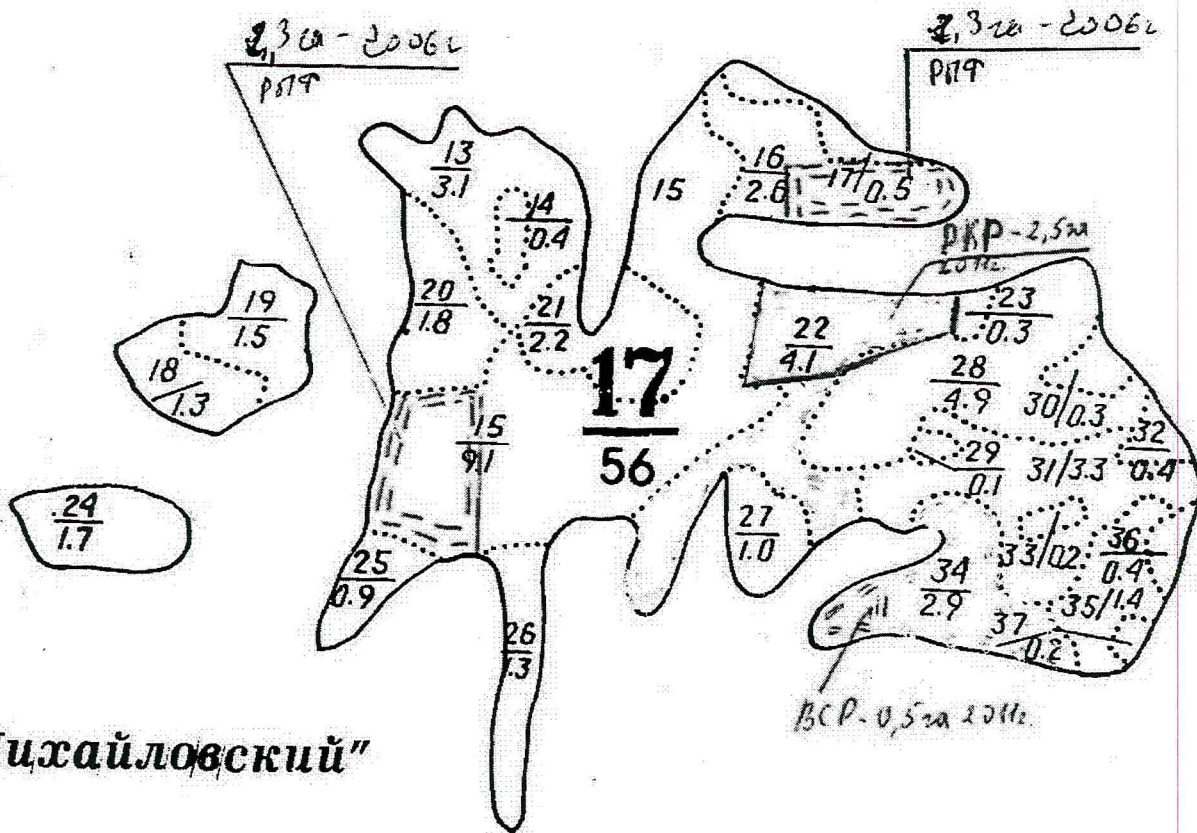
(название)

Участковое лесничество **Саратовское, квартал 17, выдел 15**

(название)

Собственность - Российской Федерации;

ур. ДОЛГИЙ



Грихайловский"

Первый заместитель министра -
начальник управления лесного
хозяйства

Гриднев И.М.

ФИО

07.07.2022

Дата



Подпись