


Приложение 2  
к приказу Минприроды России  
от 09.11.2020 №910

УТВЕРЖДАЮ:

И.о. первого заместителя министра  
начальника управления лесного  
хозяйства

министерства природных ресурсов  
и экологии Саратовской области

 Д.Н. Трошин  
«03» августа 2022 г.

**Акт**  
**лесопатологического обследования № 003/21**

лесных насаждений Саратовского лесничества (лесопарка) Саратовской области  
(субъект Российской Федерации)

Способ лесопатологического обследования: 1. Визуальный

2. Инструментальный

**Место проведения**

Участковое лесничество	Урочище (дача)	Квартал (кварталы)	Выдел (выделы)	Площадь, га	Лесопатологический выдел	Площадь лесопатологического выдела
Пригородное	-	34	24	4,8	1	0,4
	-	34	29	2,7	2	0,7
	-	35	15	3,4	1	1,4
	-	35	16	2,6	1	0,6
	-	35	17	3,4	1	1,6
	-	35	19	2,2	1	2,1
	-	35	20	2,3	1	2,2
	-	36	19	2,7	1	0,3

Лесопатологическое обследование проведено на общей площади 9,3 га.

Кадастровый номер участка: \_\_\_\_\_  
(для участков, предоставленных в постоянное(бессрочное) пользование, аренду)

Документ о праве пользования: \_\_\_\_\_

\_\_\_\_\_

(тип документа о праве пользования, дата, номер, вид разрешенного использования лесов)

# 1. Визуальное (рекогносцировочное лесопатологическое обследование)

Наземное

Дистанционное

1.1. На площади 9,3 га фактическая таксационная характеристика лесного насаждения соответствует (не соответствует) таксационному описанию (нужное подчеркнуть). Причины несоответствия: давность лесоустройство 1994 года

Ведомость участков с выявленными несоответствиями приведена в приложении № 1 к настоящему Акту.

1.2. Лесные насаждения с нарушенной и утраченной устойчивостью выявлены на площади 9,3 га:

Участковое лесничество	Урочище (дача)	Квартал	Выдел	Площадь, га		Причина ослабления (гибели)
				с нарушенной устойчивостью	с утраченной устойчивостью	
-	-	-	-	-	-	-

Состояние обследованных лесных насаждений приведено в приложениях 1.1-1.4 к Акту в зависимости от метода проведения ЛПО.

1.3. В обследованных лесных участках прогнозируется:

Прогноз	Площадь, га
Ослабление лесных насаждений	-
Усыхание лесных насаждений различной степени	-
Развитие очагов вредных организмов	-

1.4. Обнаружено загрязнение лесного участка отходами и выбросами: **промышленными**   
**бытовыми**

Вид загрязнения	Размеры загрязнения			Объем, кубм	Площадь загрязнения, га
	длина, м	ширина, м	высота, м		
-	-	-	-	-	-
-	-	-	-	-	-

**ЗАКЛЮЧЕНИЕ:** Оценка текущего санитарного и лесопатологического состояния лесных насаждений, назначенные профилактические мероприятия по защите лесов, заключение о необходимости проведения инструментального ЛПО

Участковое лесничество	Урочище (дача)	Квартал	Выдел	Площадь выдела, га	Лесопатологический выдел	Площадь лесопатологического выдела, га	Вид мероприятия	Рекомендуемый срок проведения мероприятия
-	-	-	-	-	-	-	-	-

Дата проведения обследования 22 июня 2022 г.

Исполнитель работ по проведению лесопатологического обследования:

ФИО Ромашов Василий Александрович

Организация Саратовское лесничество

Должность И.о. главного лесничего

Подпись  Телефон +79173167279

Дата составления документа 20.07.2022

**Ведомость лесных участков с выявленными несоответствиями таксационным описаниям**

за **июнь 2022 г.**

Субъект Российской Федерации Саратовская область Лесничество Саратовское  
Участковое лесничество Пригородное Урочище (лесная дача)

Год проведения лесосурьютства	Номер квартала	Номер выдела	Площадь выдела, га	Целевое назначение лесов	Категория защитных лесов	ОЗУ	Источник данных	Номер лесопатологического выдела	Площадь лесопатологического выдела, га	Таксационная характеристика									Заложено пробных площадей		
										состав	порода	возраст, лет	средняя высота, м	средний диаметр, см	тип леса	тип условий местопрорастания	полнота	бонитет	запас, куб.м/га	количество, шт.	общая площадь, га
1994	34	24	4,8	защитные	142	-	ТО	-	-	7Днн2Б1Кло	дуб	65	17	26	ДСН	Д 2-3	0,7	3	180	-	-
2022	34	24	4,8	защитные	142	-	Ф	1	0,4	7Днн2Б1Кло	дуб	93	17	26	ДСН	Д 2-3	0,7	4	180	-	-
1994	34	29	2,7	защитные	142	-	ТО	-	-	3Днн3Б2Ос2Кло	дуб	55	16	24	ДБМ	С 1-2	0,6	3	140	-	-
2022	34	29	2,7	защитные	142	-	Ф	2	0,7	3Днн3Б2Ос2Кло	дуб	83	16	24	ДБМ	С 1-2	0,6	4	140	-	-
1994	35	15	3,4	защитные	142	-	ТО	-	-	4Днн4Ос1Кло1Б	дуб	25	5	6	ДБМ	С 1-2	0,5	5	20	-	-
2022	35	15	3,4	защитные	142	-	Ф	1	1,4	4Днн4Ос1Кло1Б	дуб	53	5	6	ДБМ	С 1-2	0,5	5a	20	-	-
1994	35	16	2,6	защитные	142	-	ТО	-	-	6Кло2Днн1Ос1Б	клен	10	3	2	ДБМ	С 1-2	0,6	4	10	-	-
2022	35	16	2,6	защитные	142	-	Ф	1	0,6	6Кло2Днн1Ос1Б	клен	38	3	3	ДБМ	С 1-2	0,6	5	10	-	-
1994	35	17	3,4	защитные	142	-	ТО	-	-	7Днн2Кло1Б	дуб	55	15	22	ДБМ	С 1-2	0,7	4	150	-	-
2022	35	17	3,4	защитные	142	-	Ф	1	1,6	7Днн2Кло1Б	дуб	83	15	22	ДБМ	С 1-2	0,7	5	150	-	-
1994	35	19	2,2	защитные	142	-	ТО	-	-	7Днн2Кло1Ос+Б	дуб	55	16	24	ДБМ	С 1-2	0,7	3	170	-	-
2022	35	19	2,2	защитные	142	-	Ф	1	2,1	7Днн2Кло1Ос+Б	дуб	83	16	24	ДБМ	С 1-2	0,7	4	170	-	-
1994	35	20	2,3	защитные	142	-	ТО	-	-	7Днн2Кло1Ос+Б	дуб	65	16	24	ДБМ	С 1-2	0,7	4	180	-	-
2022	35	20	2,3	защитные	142	-	Ф	1	2,2	7Днн2Кло1Ос+Б	дуб	93	16	24	ДБМ	С 1-2	0,7	5	180	-	-
1994	36	19	2,7	защитные	142	-	ТО	-	-	7Кло2Ос1Б+Днн	клен	15	5	4	ДБМ	С 1-2	0,9	4	40	-	-
2022	36	19	2,7	защитные	142	-	Ф	1	0,3	7Кло2Ос1Б+Днн	клен	43	5	4	ДБМ	С 1-2	0,9	5	40	-	-

Примечание:

ТО – таксационные описания

Ф - фактическая характеристика лесного насаждения

Категория защитных лесов: 142- противозерозонные

Исполнитель работ по проведению лесопатологического обследования:

И.о. главного лесничего Саратовского лесничества Ромашов В.А.

Дата составления документа: 20.07.2022

*Ромашов В.А.*

Приложение № 1.1  
к Акту лесопатологического обследования

Результаты проведения лесопатологического обследования лесных насаждений

за июнь 2022 год

Субъект Российской Федерации Саратовская область, Лесничество (лесопарк) Саратовское  
Участковое лесничество Пригородное, Урочище (лесная дача)

Номер квартала	Номер выдела	Площадь выдела, га	Целевое назначение лесов	Категория защитных лесов	ОЗУ	Номер лесопатологического выдела	Площадь лесопатологического выдела, га	Таксационная характеристика лесного насаждения										Число деревьев на пробе, шт.	Распределение деревьев по категориям состояния, % от запаса										Назначенные мероприятия						
								состав	порода	возраст	средняя высота, м	средний диаметр, см	тип леса	плотота	бонитет	запас, куб. м/га	без признаков ослабления		ослабленные		сильно ослабленные		усыхающие		свежий сухой	старый сухой	свежий ветровал	старый ветровал	свежий бурелом	старый бурелом	Причина ослабления, повреждения	Поджег рубке, %	вид	площадь, га	
4	24	4,8	защитные	142	-	1	0,4	7Днн2Б1Кло	Дуб	93	17	26	ДСН	0,7	4	180	100	19	20	21	22	23	24	25	26	27	28	29	30	31	32	33	34	35	36
4	29	2,7	защитные	142	-	2	0,7	3Днн3Б2Ос 2Кло	Дуб	83	16	24	ДБМ	0,6	4	140	100	19	20	21	22	23	24	25	26	27	28	29	30	31	32	33	34	35	36
5	15	3,4	защитные	142	-	1	1,4	4Днн4Ос 1Кло1Б	Дуб	53	5	6	ДБМ	0,5	5а	20	100	19	20	21	22	23	24	25	26	27	28	29	30	31	32	33	34	35	36

35	16	2,6	защитные	142	-	1	0,6	6Кло2Днн 1Ос1Б	клѐн	38	3	3	ДБМ	0,6	5	10	100	100																						
35	17	3,4	защитные	142	-	1	1,6	7Днн2Кло1Б	дуб	83	15	22	ДБМ	0,7	5	150	100	100																						
35	19	2,2	защитные	142	-	1	2,1	7Днн2Кло 1Ос+Б	дуб	83	16	24	ДБМ	0,7	4	170	100	100																						
35	20	2,3	защитные	142	-	1	2,2	7Днн2Кло 1Ос+Б	дуб	93	16	24	ДБМ	0,7	5	180	100	100																						
36	19	2,7	защитные	142	-	1	0,3	7Кло2Ос 1Б+Днн	клѐн	43	5	4	ДБМ	0,9	5	40	100	100																						

Показатели, не соответствующие таксационному описанию, отмечаются «\*»  
 Назначенные мероприятия: не требуются.

Категория защитных лесов: 142 –противоэрозийные леса

Исполнитель работ по проведению лесопатологического обследования

И.о. главного лесничего Саратовского лесничества

Дата составления документа: 20.04.2022

Ромашов В.А.



Приложение 2  
к приказу Минприроды России  
от 09.11.2020 №910

УТВЕРЖДАЮ:

И.о. первого заместителя министра  
начальника управления лесного  
хозяйства

министерства природных ресурсов  
и экологии Саратовской области

 Д.Н. Трошин  
«03» августа 2022 г.

**АКТ**  
**лесопатологического обследования № 004/21**

лесных насаждений Саратовского лесничества (лесопарка) Саратовской области  
(субъект Российской Федерации)

Способ лесопатологического обследования: 1. Визуальный

2. Инструментальный

**Место проведения**

Участковое лесничество	Урочище (дача)	Квартал (кварталы)	Выдел (выделы)	Площадь, га	Лесопатологический выдел	Площадь лесопатологического выдела
Пригородное		34	29	2,7	1	1,0

Лесопатологическое обследование проведено на общей площади 1,0 га.

Кадастровый номер участка: \_\_\_\_\_  
(для участков, предоставленных в постоянное(бессрочное) пользование, аренду)

Документ о праве пользования:

\_\_\_\_\_

\_\_\_\_\_

\_\_\_\_\_

(тип документа о праве пользования, дата, номер, вид разрешенного использования лесов)

# 1. Визуальное (рекогносцировочное лесопатологическое обследование)

Наземное

Дистанционное

1.1. На площади 1,0 га фактическая таксационная характеристика лесного насаждения соответствует (не соответствует) таксационному описанию (нужное подчеркнуть). Причины несоответствия: давность лесоустройство 1994 года

Ведомость участков с выявленными несоответствиями приведена в приложении № 1 к настоящему Акту.

1.2. Лесные насаждения с нарушенной и утраченной устойчивостью выявлены на площади 1,0 га:

Участковое лесничество	Урочище (дача)	Квартал	Выдел	Площадь, га		Причина ослабления (гибели)
				с нарушенной устойчивостью	с утраченной устойчивостью	
-	-	-	-	-	-	-

Состояние обследованных лесных насаждений приведено в приложениях 1.1-1.4 к Акту в зависимости от метода проведения ЛПО.

1.3. В обследованных лесных участках прогнозируется:

Прогноз	Площадь, га
Ослабление лесных насаждений	-
Усыхание лесных насаждений различной степени	-
Развитие очагов вредных организмов	-

1.4. Обнаружено загрязнение лесного участка отходами и выбросами: **промышленными**   
**бытовыми**

Вид загрязнения	Размеры загрязнения			Объём, кубм	Площадь загрязнения, га
	длина, м	ширина, м	высота, м		
-	-	-	-	-	-
-	-	-	-	-	-

**ЗАКЛЮЧЕНИЕ:** Оценка текущего санитарного и лесопатологического состояния лесных насаждений, назначенные профилактические мероприятия по защите лесов, заключение о необходимости проведения инструментального ЛПО

Участковое лесничество	Урочище (дача)	Квартал	Выдел	Площадь выдела, га	Лесопатологический выдел	Площадь лесопатологического выдела, га	Вид мероприятия	Рекомендуемый срок проведения мероприятия
-	-	-	-	-	-	-	-	-

Дата проведения обследования 22 июня 2022 г.

Исполнитель работ по проведению лесопатологического обследования:

ФИО Ромашов Василий Александрович

Организация: Саратовское лесничество

Должность И.о. главного лесничего

Подпись  Телефон +79173167279

Дата составления документа 20.07.2022

Приложение № 1

к Акту лесопатологического обследования

**Ведомость лесных участков с выявленными несоответствиями таксационным описаниям**

за июнь 2022 года

Субъект Российской Федерации Саратовская область Лесничество Саратовское

Участковое лесничество Пригородное Урочище (лесная дача) \_\_\_\_\_

Год проведения лесоустройства	Номер квартала	Номер выдела	Площадь выдела, га	Целевое назначение лесов	Категория защитных лесов	ОЗУ	Источник данных	Номер лесопатологического выдела	Площадь лесопатологического выдела, га	Таксационная характеристика										Заложено пробных площадей				
										состав	порода	возраст, лет	средняя высота, м	средний диаметр, см	тип леса	тип условий местопрорастания	полнота	бонитет	запас, куб.м/га	количество, шт.	общая площадь, га			
1994	34	29	2,7	защитные	142	-	ТО	-	-	3Днн3Б2Ос 2Кло	дуб	55	16	24	ДБМ	С 1-2	0,6	3	140	-	-	-		
2022	34	29	2,7	защитные	142	-	Ф	1	1,0	3Днн3Б2Ос 2Кло	дуб	83	16	24	ДБМ	С 1-2	0,6	4	140	-	-	-		

Примечание:

ТО – таксационные описания

Ф - фактическая характеристика лесного насаждения

Категория защитных лесов:

142- противоэрозийные

Исполнитель работ по проведению лесопатологического обследования:

И.о. главного лесничего Саратовского лесничества Ромашов Василий Александрович

Дата составления документа: 20.07.2022



Приложение № 1.1  
к Акту лесопатологического обследования

## Результаты проведения лесопатологического обследования лесных насаждений

за июнь 2022 года

Субъект Российской Федерации Саратовская область, Лесничество (лесопарк) Саратовское  
Участковое лесничество Пригородное, Урочище (лесная дача) \_\_\_\_\_

Номер квартала	Номер выдела	Площадь выдела, га	Целевое назначение лесов	Категория защитных лесов	ОЗУ	Номер лесопатологического выдела	Площадь лесопатологического выдела, га	Таксационная характеристика лесного насаждения											Распределение деревьев по категориям состояния, % от запаса												Назначенные мероприятия						
								состав	порода	возраст	средняя высота, м	средний диаметр, см	тип леса	полнота	бонитет	запас, куб. м/га	число деревьев на проб, шт.	без признаков ослабления	ослабленные		сильно ослабленные		ухаживающие		свежий сухостой	старый сухостой	свежий ветровал	старый ветровал	свежий бурелом	старый бурелом	причина ослабления, повреждение	поджигит рубке, %	вид	площадь, га			
34	29	2,7	Защитные	142	-	1	1,0	9	Дуб	83	16	24	ДБМ	0,6	4	140	100	18	19	20	21	22	23	24	25	26	27	28	29	30	31	32	33	34	35	36	

Показатели, не соответствующие таксационному описанию, отмечаются «\*»  
Назначенные мероприятия: не требуются.

Категория защитных лесов: 142 –противоэрозийные леса

Исполнитель работ по проведению лесопатологического обследования

И.о. главного лесничего Саратовского лесничества

Дата составления документа: 20.07.2022

*Мещеряков*


Ромашов В.А.

Приложение 2  
к приказу Минприроды России  
от 09.11.2020 №910

УТВЕРЖДАЮ:

И.о. первого заместителя министра  
начальника управления лесного  
хозяйства

министерства природных ресурсов  
и экологии Саратовской области

 Д.Н. Трошин  
«03» августа 2022 г.

**АКТ**  
**лесопатологического обследования № 005/21**

лесных насаждений Саратовского лесничества (лесопарка) Саратовской области  
(субъект Российской Федерации)

Способ лесопатологического обследования: 1. Визуальный

2. Инструментальный

**Место проведения**

Участковое лесничество	Урочище (дача)	Квартал (кварталы)	Выдел (выделы)	Площадь, га	Лесопатологический выдел	Площадь лесопатологического выдела
Пригородное	-	55	28	1,0	1	0,1

Лесопатологическое обследование проведено на общей площади 0,1 га.

Кадастровый номер участка: \_\_\_\_\_  
(для участков, предоставленных в постоянное(бессрочное) пользование, аренду)

Документ о праве пользования:

\_\_\_\_\_  
\_\_\_\_\_  
\_\_\_\_\_

(тип документа о праве пользования, дата, номер, вид разрешенного использования лесов)

# 1. Визуальное (рекогносцировочное лесопатологическое обследование)

Наземное

Дистанционное

1.1. На площади 0,1 га фактическая таксационная характеристика лесного насаждения соответствует (не соответствует) таксационному описанию (нужное подчеркнуть). Причины несоответствия: давность лесоустройства 1994 года

Ведомость участков с выявленными несоответствиями приведена в приложении № 1 к настоящему Акту.

1.2. Лесные насаждения с нарушенной и утраченной устойчивостью выявлены на площади 0,1 га:

Участковое лесничество	Урочище (дача)	Квартал	Выдел	Площадь, га		Причина ослабления (гибели)
				с нарушенной устойчивостью	с утраченной устойчивостью	
-	-	-	-	-	-	-

Состояние обследованных лесных насаждений приведено в приложениях 1.1-1.4 к Акту в зависимости от метода проведения ЛПО.

1.3. В обследованных лесных участках прогнозируется:

Прогноз	Площадь, га
Ослабление лесных насаждений	-
Усыхание лесных насаждений различной степени	-
Развитие очагов вредных организмов	-

1.4. Обнаружено загрязнение лесного участка отходами и выбросами: **промышленными**   
**бытовыми**

Вид загрязнения	Размеры загрязнения			Объем, кубм	Площадь загрязнения, га
	длина, м	ширина, м	высота, м		
-	-	-	-	-	-
-	-	-	-	-	-

**ЗАКЛЮЧЕНИЕ:** Оценка текущего санитарного и лесопатологического состояния лесных насаждений, назначенные профилактические мероприятия по защите лесов, заключение о необходимости проведения инструментального ЛПО

Участковое лесничество	Урочище (дача)	Квартал	Выдел	Площадь выдела, га	Лесопатологический выдел	Площадь лесопатологического выдела, га	Вид мероприятия	Рекомендуемый срок проведения мероприятия
-	-	-	-	-	-	-	-	-

Дата проведения обследования 22 июня 2022 г.

Исполнитель работ по проведению лесопатологического обследования:

ФИО Ромашов Василий Александрович

Организация Саратовское лесничество

Должность И.о. главного лесничего

Подпись  Телефон +79173167279

Дата составления документа 20.07.2022

Приложение № 1

к Акту лесопатологического обследования

**Ведомость лесных участков с выявленными несоответствиями таксационным описаниям  
за июнь 2022 г**

Субъект Российской Федерации Саратовская область Лесничество Саратовское  
Участковое лесничество Пригородное Урочище (лесная дача) \_\_\_\_\_

Год проведения лесосурьей	Номер квартала	Номер выдела	Площадь выдела, га	Целевое назначение лесов	Категория защитных лесов	ОЗУ	Источник данных	Номер лесопатологического выдела	Площадь лесопатологического выдела, га	Таксационная характеристика								Заложено пробных площадей					
										состав	порода	возраст, лет	средняя высота, м	средний диаметр, см	тип леса	тип условий местопрорастания	полнота	бонитет	запас, куб.м/га	количество, шт.	общая площадь, га		
1994	55	28	0,998	защитные	142	-	ТО	-	-	10С	сосна	19	7	12	СЗЛР	В1	0,7	2	60	-	-		
2022	55	28	0,998	защитные	142	-	Ф	1	1,0	10С	сосна	47	7	12	СЗЛР	В1	0,7	3	60	-	-		

Примечание:

ТО – таксационные описания

Ф - фактическая характеристика лесного насаждения

Категория защитных лесов:

142- противоэрозийные

Исполнитель работ по проведению лесопатологического обследования:

И.о. главного лесничего Саратовского лесничества Ромашов Василий Александрович

Дата составления документа: 20.07.2022



Приложение № 1.1  
к Акту лесопатологического обследования

**Результаты проведения лесопатологического обследования лесных насаждений  
за июнь 2022 г**

Субъект Российской Федерации Саратовская область, Лесничество (лесопарк) Саратовское  
Участковое лесничество Пригородное, Урочище (лесная дача)

1	2	3	4	5	6	7	8	Таксационная характеристика лесного насаждения											Распределение деревьев по категориям состояния, % от запаса											Назначенные мероприятия									
								Таксационная характеристика лесного насаждения											Распределение деревьев по категориям состояния, % от запаса											вид	площадь, га								
Номер квартала	Номер выдела	Площадь выдела, га	Целевое назначение лесов	Категория защитных лесов	ОЗУ	Номер лесопатологического выдела	Площадь лесопатологического выдела, га	состав	попада	возраст	средняя высота, м	средний диаметр, см	тип леса	полнота	бонитет	запас, куб. м/га	18	19	20	21	22	23	24	25	26	27	28	29	30	31	32	33	34	35	36				
55	28	0,998	Защитные.	142		1	1,0	10С	сосна	47	7	12	СЗЛР	0,7	3	60	100	100	-	-	-	-	-	-	-	-	-	-	-	-	-	-	-	-	-	-	-	-	-

Показатели, не соответствующие таксационному описанию, отмечаются «\*»  
Назначенные мероприятия: не требуются.

Категория защитных лесов: 142 –противоэрозийные леса

Исполнитель работ по проведению лесопатологического обследования

И.о. главного лесничего Саратовского лесничества В.А. Ромашов Ромашов В.А.


Дата составления документа: 20.07.2022

Приложение 2  
к приказу Минприроды России  
от 09.11.2020 №910

УТВЕРЖДАЮ:

И.о. первого заместителя министра  
начальника управления лесного  
хозяйства

министерства природных ресурсов  
и экологии Саратовской области

 Д.Н. Трошин  
«03» августа 2022 г.

**Акт**  
**лесопатологического обследования № 006/21**

лесных насаждений Саратовского лесничества (лесопарка) Саратовской области  
(субъект Российской Федерации)

Способ лесопатологического обследования: 1. Визуальный

2. Инструментальный

**Место проведения**

Участковое лесничество	Урочище (дача)	Квартал (кварталы)	Выдел (выделы)	Площадь, га	Лесопатологический выдел	Площадь лесопатологического выдела
Саратовское	-	18	1	10,0	1	5,9
		18	6	4,0	1	0,5
		19	2	5,3	----	----
		19	3	1,1	----	----
		19	13	6,0	1	1,7

Лесопатологическое обследование проведено на общей площади 14,5 га.

Кадастровый номер участка: ---  
(для участков, предоставленных в постоянное(бессрочное) пользование, аренду)

Документ о праве пользования:

\_\_\_\_\_

\_\_\_\_\_

\_\_\_\_\_

(тип документа о праве пользования, дата, номер, вид разрешенного использования лесов)

# 1. Визуальное (рекогносцировочное лесопатологическое обследование)

Наземное

Дистанционное

1.1. На площади 14,5 га фактическая таксационная характеристика лесного насаждения соответствует (не соответствует) таксационному описанию (нужное подчеркнуть). Причины несоответствия: давность лесоустройства 1994 года

Ведомость участков с выявленными несоответствиями приведена в приложении № 1 к настоящему Акту.

1.2. Лесные насаждения с нарушенной и утраченной устойчивостью выявлены на площади 14,5 га:

Участковое лесничество	Урочище (дача)	Квартал	Выдел	Площадь, га		Причина ослабления (гибели)
				с нарушенной устойчивостью	с утраченной устойчивостью	
-	-	-	-	-	-	-

Состояние обследованных лесных насаждений приведено в приложениях 1.1-1.4 к Акту в зависимости от метода проведения ЛПО.

1.3. В обследованных лесных участках прогнозируется:

Прогноз	Площадь, га
Ослабление лесных насаждений	-
Усыхание лесных насаждений различной степени	-
Развитие очагов вредных организмов	-

1.4. Обнаружено загрязнение лесного участка отходами и выбросами: **промышленными**   
**бытовыми**

Вид загрязнения	Размеры загрязнения			Объем, кубм	Площадь загрязнения, га
	длина, м	ширина, м	высота, м		
-	-	-	-	-	-
-	-	-	-	-	-

**ЗАКЛЮЧЕНИЕ:** Оценка текущего санитарного и лесопатологического состояния лесных насаждений, назначенные профилактические мероприятия по защите лесов, заключение о необходимости проведения инструментального ЛПО

Участковое лесничество	Урочище (дача)	Квартал	Выдел	Площадь выдела, га	Лесопатологический выдел	Площадь лесопатологического выдела, га	Вид мероприятия	Рекомендуемый срок проведения мероприятия
-	-	-	-	-	-	-	-	-

Дата проведения обследования 23 июня 2022 г.

Исполнитель работ по проведению лесопатологического обследования:

ФИО Ромашов Василий Александрович

Организация Саратовское лесничество

Должность И.о. главного лесничего

Подпись  Телефон +79173167279

Дата составления документа 20.07.2022

**Ведомость лесных участков с выявленными несоответствиями таксационным описаниям  
за июнь 2022 г**

Субъект Российской Федерации Саратовская область Лесничество Саратовское  
Участковое лесничество Саратовское Урочище (лесная дача) \_\_\_\_\_

Год проведения лесорейтинговой работы	Номер квартала	Номер выдела	Площадь выдела, га	Целевое назначение лесов	Категория защитных лесов	ОЗУ	Источник данных	Номер лесопатологического выдела	Площадь лесопатологического выдела, га	Таксационная характеристика								Заложено пробных площадей			
										состав	порода	возраст, лет	средняя высота, м	средний диаметр, см	тип леса	тип условий местопрорастания	полнота	бонитет	запас, куб.м/га	количество, шт.	общая площадь, га
1994	18	1	10,0	защитные	134	-	То	-	-	10Днн+Лп	дуб	65	10	24	ДУЗМ	С 1	0,6	5	80	-	-
2022	18	1	10,0	защитные	134	-	Ф	1	5,9	10Днн+Лп	дуб	93	10	24	ДУЗМ	С 1	0,6	5а	80	-	-
1994	18	6	4,0	защитные	134	-	ТО	-	-	5Яз5Кля	ясень	35	4	4	ДОСТ	С 0-1	0,4	5а	10	-	-
2022	18	6	4,0	защитные	134	-	Ф	1	0,5	5Яз5Кля	ясень	63	4	4	ДОСТ	С 0-1	0,4	5а	10	-	-
1994	19	2	5,3	защитные	134	-	ТО	-	-	10Днн+Лп	дуб	60	10	22	ДУЗМ	С 1	0,6	5	80	-	-
2022	19	2	5,3	защитные	134	-	Ф	0	5,3	10Днн+Лп	дуб	88	10	22	ДУЗМ	С 1	0,6	5а	80	-	-
1994	19	3	1,1	защитные	134	-	ТО	-	-	10Днн	дуб	60	9	24	ДУЗМ	С 1	0,6	5а	70	-	-
2022	19	3	1,1	защитные	134	-	Ф	0	1,1	10Днн	дуб	88	9	24	ДУЗМ	С 1	0,6	5а	70	-	-
1994	19	10	6,0	защитные	134	-	ТО	-	-	6Кля2Днн2В	клен	34	7	10	ДЕМ	С 1-2	0,7	4	40	-	-
2022	19	10	6,0	защитные	134	-	Ф	1	1,7	6Кля2Днн2В	клен	34	7	10	ДЕМ	С 1-2	0,7	4	40	-	-

Примечание:

Исполнитель работ по проведению лесопатологического обследования:

ТО – таксационные описания

И.о. главного лесничего Саратовского лесничества Ромашов В.А.

Ф - фактическая характеристика лесного насаждения

Дата составления документа: 20.07.2022

Категория защитных лесов: 134 – лесопарковые зоны



Приложение № 1.1  
к Акту лесопатологического обследования

**Результаты проведения лесопатологического обследования лесных насаждений**

за июнь 2022 г

Субъект Российской Федерации Саратовская область, Лесничество (лесопарк) Саратовское  
Участковое лесничество Саратовское, Урочище (лесная дача) \_\_\_\_\_

Номер квартала	Номер выдела	Площадь выдела, га	Лесное назначение лесов	Категория защитных лесов	ОЗУ	Номер лесопатологического выдела	Площадь лесопатологического выдела, га	Таксационная характеристика лесного насаждения											Число деревьев на пробе, шт.	Распределение деревьев по категориям состояния, % от запаса												Назначенные мероприятия			
								состав	попада	возраст	средняя высота, м	средний диаметр, см	тип леса	полнота	бонитет	запас, куб. м/га	без признаков ослабления	ослабленные		сильно ослабленные		усыхающие		свежий сухой	старый сухой	свежий ветровал	старый ветровал	свежий бурелом	старый бурелом	Причина ослабления, повреждена	Поджиг рубке, %	вид	площадь, га		
8	1	10,0	защитные	134	-	1	5,9	10Днн+Лп	дуб	93	10	24	ДУЗМ	0,6	5а	80	100	19	20	21	22	23	24	25	26	27	28	29	30	31	32	33	34	35	36
8	6	4,0	защитные	134	-	1	0,5	5Яз5Кля	ясень	63	4	ДУСТ	0,4	5а	10	100	19	20	21	22	23	24	25	26	27	28	29	30	31	32	33	34	35	36	
19	2	5,3	защитные	134	-	0	5,3	10Днн+Лп	дуб	88	10	22	ДУЗМ	0,6	5а	80	100	19	20	21	22	23	24	25	26	27	28	29	30	31	32	33	34	35	36

19	3	1,1	защитные	134	0	1,1	10Днн	дуб	88	9	24	ДБМ	0,6	5а	70	100	100	-	-	-	-	-	-	-	-	-	-	-	-	-	-	-	-
19	13	6,0	защитные	134	-	1,7	6Кля2Днн2В	клен	34	7	10	ДБМ	0,7	4	40	100	100	-	-	-	-	-	-	-	-	-	-	-	-	-	-	-	-

Показатели, не соответствующие таксационному описанию, отмечаются «\*»

Назначенные мероприятия: не требуются.

Категория защитных лесов: 134 –лесопарковые зоны

Исполнитель работ по проведению лесопатологического обследования

И.о. главного лесничего Саратовского лесничества

Ромашов В.А.

Дата составления документа: 20.07.2022

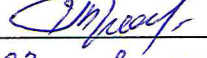


Приложение 2  
к приказу Минприроды России  
от 09.11.2020 №910

УТВЕРЖДАЮ:

И.о. первого заместителя министра  
начальника управления лесного  
хозяйства

министерства природных ресурсов  
и экологии Саратовской области

 Д.Н. Трошин  
«03» августа 2022 г.

**АКТ**  
**лесопатологического обследования № 007/21**

лесных насаждений Саратовского лесничества (лесопарка) Саратовской области  
(субъект Российской Федерации)

Способ лесопатологического обследования: 1. Визуальный

2. Инструментальный

**Место проведения**

Участковое лесничество	Урочище (дача)	Квартал (кварталы)	Выдел (выделы)	Площадь, га	Лесопатологический выдел	Площадь лесопатологического выдела
Синеньское	-	с38	13	36,0	1	25,0

Лесопатологическое обследование проведено на общей площади 25,0 га.

Кадастровый номер участка: \_\_\_\_\_  
(для участков, предоставленных в постоянное(бессрочное) пользование, аренду)

Документ о праве пользования:

\_\_\_\_\_  
\_\_\_\_\_  
\_\_\_\_\_

(тип документа о праве пользования, дата, номер, вид разрешенного использования лесов)

# 1. Визуальное (рекогносцировочное лесопатологическое обследование)

Наземное

Дистанционное

1.1. На площади 25,0 га фактическая таксационная характеристика лесного насаждения соответствует (не соответствует) таксационному описанию (нужное подчеркнуть). Причины несоответствия: давность лесоустройства 2003 года

Ведомость участков с выявленными несоответствиями приведена в приложении № 1 к настоящему Акту.

1.2. Лесные насаждения с нарушенной и утраченной устойчивостью выявлены на площади 25,0 га:

Участковое лесничество	Урочище (дача)	Квартал	Выдел	Площадь, га		Причина ослабления (гибели)
				с нарушенной устойчивостью	с утраченной устойчивостью	
-	-	-	-	-	-	-

Состояние обследованных лесных насаждений приведено в приложениях 1.1-1.4 к Акту в зависимости от метода проведения ЛПО.

1.3. В обследованных лесных участках прогнозируется:

Прогноз	Площадь, га
Ослабление лесных насаждений	-
Усыхание лесных насаждений различной степени	-
Развитие очагов вредных организмов	-

1.4. Обнаружено загрязнение лесного участка отходами и выбросами: **промышленными**   
**бытовыми**

Вид загрязнения	Размеры загрязнения			Объем, кубм	Площадь загрязнения, га
	длина, м	ширина, м	высота, м		
-	-	-	-	-	-
-	-	-	-	-	-

**ЗАКЛЮЧЕНИЕ:** Оценка текущего санитарного и лесопатологического состояния лесных насаждений, назначенные профилактические мероприятия по защите лесов, заключение о необходимости проведения инструментального ЛПО

Участковое лесничество	Урочище (дача)	Квартал	Выдел	Площадь выдела, га	Лесопатологический выдел	Площадь лесопатологического выдела, га	Вид мероприятия	Рекомендуемый срок проведения мероприятия
-	-	-	-	-	-	-	-	-

Дата проведения обследования 24 июня 2022 г.

Исполнитель работ по проведению лесопатологического обследования:

ФИО Ромашов Василий Александрович

Организация Саратовское лесничество

Должность И.о. главного лесничего

Подпись  Телефон +79173167279

Дата составления документа: 20.07.2022

**Ведомость лесных участков с выявленными несоответствиями таксационным описаниям**

за июнь 2022 г

Субъект Российской Федерации Саратовская область Лесничество Саратовское

Участковое лесничество Синеньское Урочище (лесная дача) \_\_\_\_\_

Год проведения лесосурьейства	Номер квартала	Номер выдела	Площадь выдела, га	Целевое назначение лесов	Категория защитных лесов	ОЗУ	Источник данных	Номер лесопатологического выдела	Площадь лесопатологического выдела, га	Таксационная характеристика										Заложено пробных площадей				
										состав	порода	возраст, лет	средняя высота, м	средний диаметр, см	тип леса	тип условий местообразования	полнота	бонитет	запас, куб.м/га	количество, шт.	общая площадь, га			
2003	с38	13	36,0	защитные	142	-	ТО	-	-	6Днн2Яз1Кл1Б	дуб	35	10	12	ДБОС	ЕО	0,6	3	70	-	-	-		
2022	с38	13	36,0	защитные	142	-	Ф	1	25,0	6Днн2Яз1Кл1Б	дуб	63	10	12	ДБОС	ЕО	0,6	4	70	-	-	-		

**Примечание:**

ТО – таксационные описания

Ф - фактическая характеристика лесного насаждения

Категория защитных лесов:

142- противозерозионные

Исполнитель работ по проведению лесопатологического обследования:

И.о. главного лесничего Саратовского лесничества Ромашов Василий Александрович

Дата составления документа: 20.07.2022

*(Подпись)*




Приложение 2  
к приказу Минприроды России  
от 09.11.2020 №910

УТВЕРЖДАЮ:

И.о. первого заместителя министра  
начальника управления лесного  
хозяйства

министерства природных ресурсов  
и экологии Саратовской области

 Д.Н. Трошин  
«03» августа 2022 г.

**АКТ**  
**лесопатологического обследования № 008/21**

лесных насаждений Саратовского лесничества (лесопарка) Саратовской области  
(субъект Российской Федерации)

Способ лесопатологического обследования: 1. Визуальный

2. Инструментальный

**Место проведения**

Участковое лесничество	Урочище (дача)	Квартал (кварталы)	Выдел (выделы)	Площадь, га	Лесопатологический выдел	Площадь лесопатологического выдела
Синеньское	-	с38	14	16,0	1	4,9

Лесопатологическое обследование проведено на общей площади 4,9 га.

Кадастровый номер участка: \_\_\_\_\_  
(для участков, предоставленных в постоянное(бессрочное) пользование, аренду)

Документ о праве пользования:

\_\_\_\_\_  
\_\_\_\_\_  
\_\_\_\_\_

(тип документа о праве пользования, дата, номер, вид разрешенного использования лесов)

# 1. Визуальное (рекогносцировочное лесопатологическое обследование)

Наземное

Дистанционное

1.1. На площади 4,9 га фактическая таксационная характеристика лесного насаждения соответствует (не соответствует) таксационному описанию (нужное подчеркнуть). Причины несоответствия: давность лесоустройства 2003 года

Ведомость участков с выявленными несоответствиями приведена в приложении № 1 к настоящему Акту.

1.2. Лесные насаждения с нарушенной и утраченной устойчивостью выявлены на площади 4,9 га:

Участковое лесничество	Урочище (дача)	Квартал	Выдел	Площадь, га		Причина ослабления (гибели)
				с нарушенной устойчивостью	с утраченной устойчивостью	
-	-	-	-	-	-	-

Состояние обследованных лесных насаждений приведено в приложениях 1.1-1.4 к Акту в зависимости от метода проведения ЛПО.

1.3. В обследованных лесных участках прогнозируется:

Прогноз	Площадь, га
Ослабление лесных насаждений	-
Усыхание лесных насаждений различной степени	-
Развитие очагов вредных организмов	-

1.4. Обнаружено загрязнение лесного участка отходами и выбросами: **промышленными**   
**бытовыми**

Вид загрязнения	Размеры загрязнения			Объем, кубм	Площадь загрязнения, га
	длина, м	ширина, м	высота, м		
-	-	-	-	-	-
-	-	-	-	-	-

**ЗАКЛЮЧЕНИЕ:** Оценка текущего санитарного и лесопатологического состояния лесных насаждений, назначенные профилактические мероприятия по защите лесов, заключение о необходимости проведения инструментального ЛПО

Участковое лесничество	Урочище (дача)	Квартал	Выдел	Площадь выдела, га	Лесопатологически выдел	Площадь лесопатологического выдела, га	Вид мероприятия	Рекомендуемый срок проведения мероприятия
-	-	-	-	-	-	-	-	-

Дата проведения обследования 24 июня 2022 г.

Исполнитель работ по проведению лесопатологического обследования:

ФИО Ромашов Василий Александрович

Организация Саратовское лесничество

Должность И.о. главного лесничего

Подпись [Подпись] Телефон +79173167279

Дата составления: 20.07.2022



**Ведомость лесных участков с выявленными несоответствиями таксационным описаниям**

за **ИЮНЬ 2022 г**

Субъект Российской Федерации Саратовская область Лесничество Саратовское  
Участковое лесничество Синеньское Урочище (лесная дача) \_\_\_\_\_

Год проведения лесосурействва	Номер квартала	Номер выдела	Площадь выдела, га	Целевое назначение лесов	Категория защитных лесов	ОЗУ	Источник данных	Номер лесопатологического выдела	Площадь лесопатологического выдела	Таксационная характеристика									Заложено пробных площадей					
										состав	порода	возраст, лет	средняя высота, м	средний диаметр, см	тип леса	тип условий местопрорастания	полнота	бонитет		запас, куб.м/га	количество, шт.	общая площадь, га		
2003	с38	14	16,0	защитные	142	-	ТО	-	-	5Днн2Яз1Кл2Б	дуб	35	10	14	ДБОС	ЕО	0,6	3	70	-	-	-		
2022	с38	14	16,0	защитные	142	-	Ф	1	4,9	5Днн2Яз1Кл2Б	дуб	63	10	14	ДБОС	ЕО	0,6	4	70	-	-	-		

**Примечание:**

ТО – таксационные описания

Ф - фактическая характеристика лесного насаждения

Категория защитных лесов:

142- противозерозийные

Исполнитель работ по проведению лесопатологического обследования:

И.о. главного лесничего Саратовского лесничества Ромашов Василий Александрович

Дата составления документа: 20.07.2022

### Результаты проведения лесопатологического обследования лесных насаждений

за июнь 2022 г.  
Субъект Российской Федерации Саратовская область, Лесничество (лесопарк) Саратовское  
Участковое лесничество Синьское, Урочище (лесная дача) \_\_\_\_\_

Номер квартала	Номер выдела	Площадь выдела, га	Целевое назначение лесов	Категория защитных лесов	ОЗУ	Номер лесопатологического выдела	Площадь лесопатологического выдела, га	Таксационная характеристика лесного насаждения											Распределение деревьев по категориям состояния, % от запаса											Назначенные мероприятия																			
								состав	порода	возраст	средняя высота, м	средний диаметр, см	тип леса	плотота	бонитет	запас, куб. м/га	Число деревьев на пробе, шт.	без признаков ослабления	ослабленные		сильно ослабленные		увяхающие		свежий сухой	старый сухой	свежий ветровал	старый ветровал	свежий бурелом	старый бурелом	Причина ослабления,	Поджег рубке, %	Вид	Назначенные мероприятия															
с38	14	16,0	Защитные	142	.	1	4,9	5 Дн2Яз Кл2Б	дуб	63					ДБС	0,6	4	70	100		100								20	21	22	23	24	25	26	27	28	29	30	31	32	33	34	35	36				

Показатели, не соответствующие таксационному описанию, отмечаются «\*»  
Назначенные мероприятия: не требуются.

Категория защитных лесов: 142 – противозерозийные леса

Исполнитель работ по проведению лесопатологического обследования \_\_\_\_\_

И.о. главного лесничего Саратовского лесничества Мещеряков Ромашов В.А.  
Дата составления документа: 20.04.2022