





2.6. Полнота лесного насаждения после уборки деревьев, подлежащих рубке, составит 0,2.  
Критическая полнота для данной категории лесных насаждений и преобладающей породы составляет 0,3.

**ЗАКЛЮЧЕНИЕ к инструментальному обследованию участка.**

Насаждение с нарушенной устойчивостью, СКС насаждения 2,83 полнота после рубки составит 0,2. В соответствии с п. 19 Постановления Правительства Российской Федерации от 09.12.2020 N 2047 и с п. 41, 42, 54 Приказа Минприроды России от 09.11.2020 N 912 назначается сплошная санитарная рубка.

С целью предотвращения негативных процессов, снижения ущерба от их воздействия, назначено:

Участковое лесничество	Урочище (дача)	Квартал	Выдел	Площадь выдела, га	Лесопатологический выдел	Площадь лесопатологического выдела, га	Вид мероприятия	Площадь мероприятия, га	Порода	Доля выбираемой древесины по запасу, %	Рекомендуемый срок проведения мероприятия
1	2	3	4	5	6	7	8	9	10	11	12
Усовское		38	9	9,3	2	3,1	ССР	3,1	С	46,5	2022-2023 г.

Ведомость временной пробной площади и абрис лесного участка прилагаются (приложение 2 и 3 к Акту)

РЕКОМЕНДАЦИИ по проведению мероприятий, не относящихся к мероприятиям по предупреждению распространения вредных организмов.

Дата проведения ЛПО 06.07.2022 г.  
Дата составления документа 08.07.2022 г.

Исполнитель работ по проведению лесопатологического обследования:

Фамилия, имя и отчество (при наличии) Вёхов Роман Владимирович

Организация филиал ФБУ "Рослесозащита" "ЦЗЛ Саратовской области"

Должность Заместитель начальника отдела защиты леса и государственного лесопатологического мониторинга

Подпись

Р.Вёхов

Телефон 8 (8452)62-00-15

Ведомость участков леса с выявленными несоответствиями таксационным описаниям

Субъект Российской Федерации Саратовская область Лесничество Усовское  
 Участковое лесничество Усовское Урочище (лесная дача) Усовское

Год проведения лесосурьейства	Номер квартала	Номер выдела	Площадь выдела, га	Целевое назначение лесов	Категория защитных лесов	ОЗУ	Источник данных	Номер лесонатологического выдела	Площадь лесонатологического выдела, га	Таксационная характеристика								Запасы пробных площадей		
										состав	попорода	возраст, лет	средняя высота, м	средний диаметр, см	тип леса	полнота	бонитет	запас сыровесной (общий) куб. м/га	количество, шт.	общая площадь, га
1	2	3	4	5	6	7	8	9	10	11	12	13	14	15	16	17	18	19	20	21
1994	38	9	9,3	Защитные	142	-	ТО	×	×	10С	С	79	19	22	СДЗЛ	0,9	3	290,0	-	-
2022	38	9	9,3	Защитные	142	-	Ф	2	3,1	10С	С	107	19	25	СДЗЛ	0,2	3	84,8 (139,9)	5*	0,3

Условные обозначения:

- ТО - таксационные описания
- Ф - фактическая характеристика лесного насаждения
- Примечание: \* - круговые площадки постоянного радиуса (5 шт)
- 142 - Противозорные леса

Исполнитель работ по проведению лесонатологического обследования:  
 Фамилия, имя  
 и отчество (при наличии) Вёхов Роман Владимирович

Подпись Рос

Результаты проведения лесопатологического обследования лесных насаждений

за Май 20 22 г.

Субъект Российской Федерации Саратовская область Лесничество Усовское  
Участковое лесничество Усовское Урочище (лесная дача) Усовское

Номер квартала	Номер выдела	Целевое назначение лесов	Категория защитных лесов	ОЗУ	Номер лесопатологического выдела	Площадь лесопатологического выдела, га	Таксационная характеристика лесного насаждения							число деревьев на временной пробной площадке, шт	Распределение деревьев по категориям состояния, % от запаса												Назначенные мероприятия								
							состав	порода	возраст	средняя высота, м	средний диаметр, см	тип леса	полнота		фонитет	запас вырастающих (общий) куб. м/га	ослабленные	сильно ослабленные			умывающие			свежий сухой	свежий ветровал	свежий бурелом	старый сухой	старый ветровал	старый бурелом	Причина ослабления, повреждения	Подлежит рубке, % от запаса	вкл	площадь, га		
1	2	3	4	5	6	7	8	9	10	11	12	13	14	15	16	17	18	19	20	21	22	23	24	25	26	27	28	29	30	31	32	33	34	35	36
38	9	9,3	Защитные	142	-	3,1	10С	С	107*	19	25*	СДЗЛ	0,2*	3	84,8	(139,9)*	42,1	11,4	11,4	7,1	7,1	2,1	2,1	13,9	13,9	23,4	23,4	466,823	46,5	511	3,1				
Итого																	86	42,1	11,4	7,1	7,1	2,1	2,1	13,9	13,9	23,4	23,4	466,823	46,5	511	3,1				

Условные обозначения: Н - деревья не подлежат рубке; Р - деревья подлежат рубке; \* - показатели, не соответствующие таксационному описанию

Причины ослабления, повреждения: 466 - Губка корневая, 823 - Воздействие тяжести снега, повлекшие сильный изгиб или слом стволов деревьев в прошлом году

Категория защитных лесов:

142 - Противопожарные леса

Назначенные мероприятия (вид):

511 - сплошная санитарная рубка

Исполнитель работ по проведению лесопатологического обследования:

Фамилия, имя и отчество (при наличии)

Вехов Роман Владимирович

Дата составления документа

08.07.2022 г.

Подпись

*Роман*

ВРЕМЕННАЯ ПРОБНАЯ ПЛОЩАДЬ № 1-5

1.1 Субъект Российской Федерации Саратовская область  
Лесничество Усовское Участковое лесничество Усовское  
Урочище (дача) -  
Квартал 38 Выдел 9 Площадь выдела 9,3 га.  
Лесопатологический выдел 2 Площадь лесопатологического выдела 3,1 га.

1.2. Метод перече́та:  
сплошной, ленты пере́чета, круговые площадки постоянного радиуса, реласкопические площадки (нужное)  
Количество лент / площадок 5 шт. Размеры площадок (длина x ширина/радиус) 13,8 м.  
Размер временной пробной площади: 0,3 га.

1.3. Фактическая таксационная характеристика насаждения:  
Состав 10С возраст 107 лет; тип леса СДЗЛ полнота 0,2  
бонитет 3 запас сырорастающих (общий) на га 84,8 (139,9) кубм возобновление отсутствует

1.4. Номер очага вредных организмов 36.22.40.17.0531  
Тип очага вредных организмов: эпизодический, хронический (нужное подчеркнуть)  
Фаза развития очага вредных организмов: начальная, нарастания численности, собственно вспышка, кризис (нужное подчеркнуть)

1.5. Причина ослабления, повреждения насаждения и время:

466 - Губка корневая, 823 - Воздействия тяжести снега, повлекшие сильный изгиб или слом стволов деревьев в прошлом году

Состояние насаждения: с нарушенной устойчивостью. (сильно ослабленные)  
Средневзвешенная категория состояния насаждения: 2,83

1.6. Назначенные мероприятия:

сплошная санитарная рубка (511)

Исполнитель работ по проведению лесопатологического обследования:

Фамилия, имя и отчество (при наличии) Вёхов Роман Владимирович Подпись Вёхов

Дата составления документа: 08.07.2022 г.

**ВЕДОМОСТЬ ПЕРЕЧЕТА ДЕРЕВЬЕВ**

(для сплошного, ленточного и перечета на круговых площадках постоянного радиуса)

Порода: Сосна обыкновенная      средневзвешенная категория состояния      2,83

Ступени толщины, см	Количество деревьев по категориям состояния, шт																Всего		
	1		2		3		4		5		5 (а,б,в)			5 (г,д,е)			шт./куб.м	в т.ч. подлежит рубке, %	
	Н	З	Н	З	Н	З	Н	З	Н	З	Н	З	О	Н	З	О			
1	2	3	4	5	6	7	8	9	10	11	12	13	14	15	16	17	18	19	
8																			
12										1					1			1	0,08
16				1		2				2					2			5	0,80
20	1			5		4				5					5			15	4,20
24	14			6		2				12		2			10			34	14,96
28	9			1		1				11					11			22	13,87
32	4									3					3			7	5,89
36	2																	2	2,2
40																			
44																			
48																			
52																			
56																			
60																			
Итого, шт.	30			13		9				34		2			32			86	
Итого, куб.м	17,65			4,83		2,95				16,55		0,9			15,65			41,98	46,5
Итого, % от запаса по породе	42,1			11,4		7,1				39,4		2,1			37,3			100,0	46,5

Причины назначения в рубку деревьев категорий состояния:

1

2

3

466 - Губка корневая

4

По насаждению:

10С

средневзвешенная категория состояния

2,83

Ступени толщины, см	Количество деревьев по категориям состояния, шт																Всего	
	1		2		3		4		5		5 (а,б,в)			5 (г,д,е)			шт./ куб.м	в том числе подлежит рубке, %
	Н	З	Н	З	Н	З	Н	З	Н	З	Н	З	О	Н	З	О		
1	2	3	4	5	6	7	8	9	10	11	12	13	14	15	16	17	18	20
8																	/	
12										1					1		1 / 0,08	0,2
16			1			2				2					2		5 / 0,80	1,5
20	1		5			4				5					5		15 / 4,20	6,0
24	14		6			2				12		2			10		34 / 14,96	14,7
28	9		1			1				11					11		22 / 13,87	18,0
32	4									3					3		7 / 5,89	6,0
36	2																2 / 2,2	0,0
40																	/	
44																	/	
48																	/	
52																	/	
56																	/	
60																	/	
Итого, шт.	30		13			9				34		2			32		86	
Итого (куб. м/га)	17,65		4,83			2,95				16,55		0,9			15,65		41,98	46,5
Итого, % от запаса по насаждению	42,1		11,4			7,1				39,4		2,1			37,3		100,0	46,5

Условные обозначения: Н - не заселено (не поражено, не повреждено). З - заселено стволовыми вредителями (поражено болезнями, повреждено огнем), О - отработано вредителями.



### Абрис участка

Усовское лесничество, Усовское участковое лесничество, квартал 38,  
выдел 9, л/п выдел 2, площадь 3,1 га

Масштаб 1: 10 000



№ квартала	№ выдела	№ лесопатологического выдела	Размер ленты (круговые площадки) перечета					Координаты начала, конца и поворотных точек лент перечета / центров круговых площадок перечета	
			№ ленты (площадки)	длина, м	ширина, м	радиус, м	площадь, га		
38	9	2	01	-	-	13,8	0,06	51.89935	46.60315
			02	-	-	13,8	0,06	51.89884	46.60308
			03	-	-	13,8	0,06	51.89822	46.60194
			04	-	-	13,8	0,06	51.89792	46.60151
			05	-	-	13,8	0,06	51.89912	46.60194

**Пространственное размещение лесопатологических выделов**  
(включается в Акт при выделении лесопатологических выделов, для указания  
пространственного расположения поврежденных и погибших насаждений)

Номера точек	Координаты		Длина, м
1-2	51.89984	46.6023	60
2-3	51.89963	46.60311	59
3-4	51.89941	46.6039	85
4-5	51.89866	46.60369	164
5-6	51.89753	46.60216	67
6-7	51.8976	46.60121	74
7-8	51.89825	46.60097	54
8-9	51.89865	46.60143	69
9-1	51.89925	46.6017	77

Исполнитель работ по проведению лесопатологического обследования:

Фамилия, имя

и отчество (при наличии) Вёхов Роман Владимирович

Подпись

Всё

Дата составления документа 08.07.2022

# ВЫПИСКА ИЗ ГОСУДАРСТВЕННОГО ЛЕСНОГО РЕЕСТРА

на «20» июня 2022г.

Орган государственной власти, осуществляющий ведение государственного лесного реестра на территории Саратовской области: **министерство природных ресурсов и экологии Саратовской области в лице первого заместителя министра - начальника управления лесного хозяйства Гриднев И.М.**

Правообладатель земель лесного фонда на территории Саратовской области: **министерство природных ресурсов и экологии Саратовской области** (согласно п. 11 Положения о министерстве природных ресурсов и экологии Саратовской области, утвержденного постановлением Правительства Саратовской области от 08 октября 2013 г. № 537-П «Вопросы министерства природных ресурсов и экологии Саратовской области» и п.п. 2 п.1 ст. 83 Лесного кодекса РФ)

**Заявитель: Министерство природных ресурсов и экологии Саратовской области** (во исполнении пункта 1.7 протокола совещания Департамента лесного хозяйства по Приволжскому федеральному округу, ФБУ «Рослесозащита» №01-05/3678 от 27.12.2016)

## Информация по запрашиваемому лесному участку:

Собственность: Российской Федерации

Категория земель: земли лесного фонда

## ХАРАКТЕРИСТИКА ЛЕСНОГО УЧАСТКА

Адрес (местоположение) лесного участка: Воскресенский район

Лесничество	Усовское
Участковое лесничество	Усовское
Общая площадь, га	3,1
Категория лесов	Защитные
Категория защитности лесов	Ценные леса: противоэрозионные леса
Возможный вид использования	Заготовка древесины

Таксационная характеристика лесного участка по материалам лесоустройства 1995 г.:

№ квартала	№ выдела	Площадь, га	Состав	Возраст	Высота	Диаметр	Бонитет	Тип леса	ТУМ	Полнота	Запас м3/га
38	ч9	3,1	Культуры 10С	80	19	22	3	сдзл	с1	0,9	290
Итого		3,1									

Наименование, местонахождение юридического лица /ФИО физического лица/ - **лесопользователя (арендатора)/Документы – договор аренды лесного участка отсутствуют.**

(договор аренды лесного участка, постоянное (бессрочное) пользование лесным участком, договор безвозмездного срочного пользования лесным участком, реквизиты договора, срок пользования)

Особые отметки: нет.

Приложение к акту лесопатологического обследования № 003/22 (инструментальный способ).

Первый заместитель министра -  
начальник управления лесного  
хозяйства

**Гриднев И.М.**

ФИО

20.06.2022 Подпись

Дата



# Карта-схема расположения и границы лесного участка

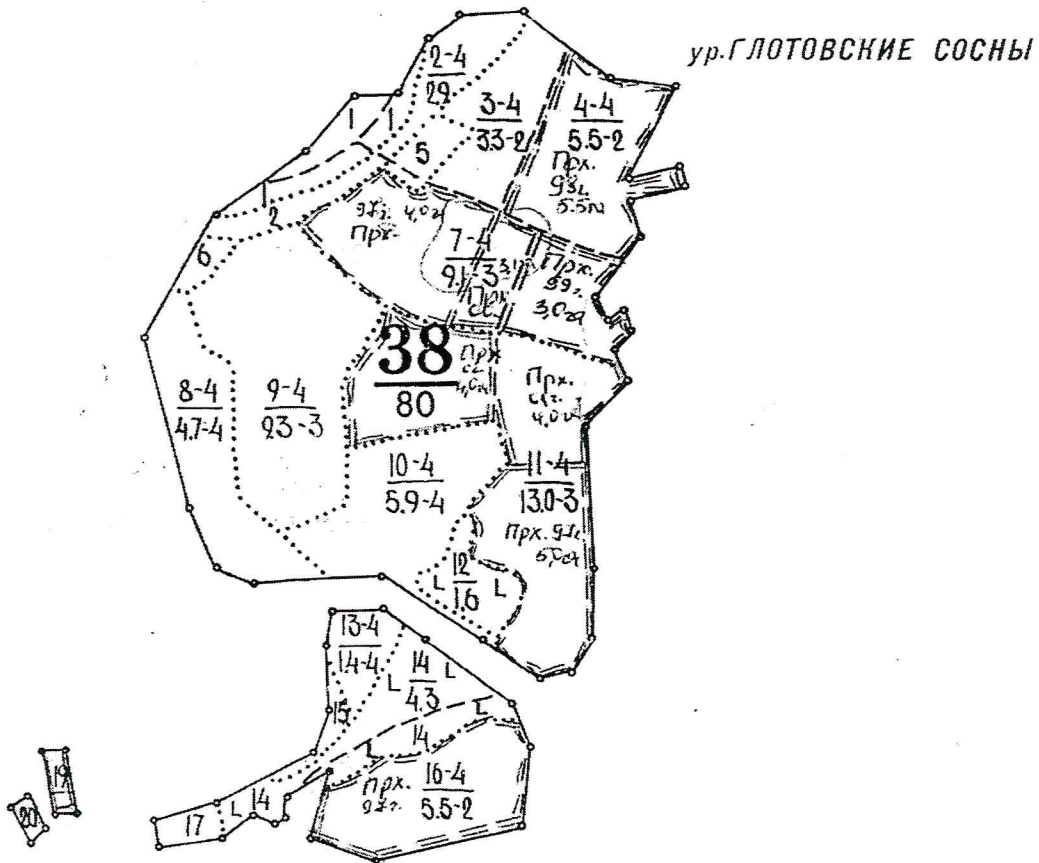
## Саратовская область

(субъект Российской Федерации, муниципальное образование)

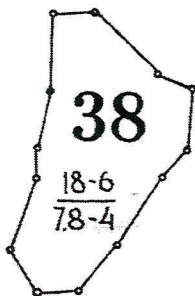
Лесничество Усовское. Участковое лесничество Усовское, квартал 38

(название)

Собственность - Российской Федерации;



колхоз "Путь Ленина"




Первый заместитель министра-начальник управления лесного хозяйства

**Гриднев И.М.**

ФИО

20.06.2022 Подпись

Дата



УТВЕРЖДАЮ

Первый заместитель министра -  
начальник управления лесного  
хозяйства министерства  
природных ресурсов и экологии  
Саратовской области

Гриднев И.М.

«14» июля 2022 г.

лесных насаждений \_\_\_\_\_  
Саратовская область \_\_\_\_\_

Акт  
лесопатологического обследования № 009/22  
Усовского \_\_\_\_\_ (лесничество)  
(субъект Российской Федерации)

Способ лесопатологического обследования:

1. Визуальный
2. Инструментальный

Место проведения:

Участковое лесничество	Урочище (дача)	Квартал	Выдел	Площадь выдела, га	Лесопатологический выдел	Площадь лесопатологического выдела, га
Усовское	-	115	4	27,0	2	0,2

Лесопатологическое обследование проведено на общей площади \_\_\_\_\_ 0,2 га.

Кадастровый номер участка: \_\_\_\_\_

(для участков, предоставленных в постоянное (бессрочное) пользование, аренду)

Документ о праве пользования: \_\_\_\_\_

(тип документа о праве пользования, дата, номер, вид разрешенного использования лесов)

**2. Инструментальное (детальное) обследование лесных насаждений.**

2.1. Лесничество \_\_\_\_\_ Усовское \_\_\_\_\_ Участковое лесничество \_\_\_\_\_ Усовское \_\_\_\_\_  
 Урочище (дача) \_\_\_\_\_ Квартал \_\_\_\_\_ 115 \_\_\_\_\_ Выдел \_\_\_\_\_ 4 \_\_\_\_\_  
 Лесопатологический выдел \_\_\_\_\_ 2 \_\_\_\_\_

Наличие ограничений или особенностей участка, влияющих на назначение СОМ: \_\_\_\_\_  
 возможна угроза возникновения очагов вредных организмов и пожарной опасности на данном участке леса \_\_\_\_\_

(отметка о наличии ООПТ, ОЗУ, водоохранной зоны, радиоактивного загрязнения лесов, угрозы возникновения очагов вредных организмов или пожарной опасности в лесах).

2.2. Фактическая таксационная характеристика лесного насаждения соответствует (не соответствует) таксационному описанию (нужное подчеркнуть)

Причины несоответствия: Изменение таксационной характеристики насаждения в результате воздействия ураганных, шквалистых ветров текущего года и прошлых лет.

Ведомость участков с выявленными несоответствиями таксационным описаниям приведена в приложении 1 к Акту.

2.3. Состояние насаждений:

с нарушенной устойчивостью (средневзвешенная категория состояния  $\geq 1,51 - < 4,50$ )

V

с утраченной устойчивостью (средневзвешенная категория состояния  $\geq 4,51$ )

устойчивое (средневзвешенная категория состояния  $< 1,50$ )

2.4. Причины ослабления, повреждения, средневзвешенная категория состояния насаждения: \_\_\_\_\_

*насаждение повреждено в результате воздействия ураганных и шквалистых ветров, вызвавших сломы стволов и вывал деревьев, средневзвешенная категория состояния насаждения составляет 3,95, что характеризует данное насаждение как «усыхающие»*

2.4.1. Заселено (отработано) стволовыми вредителями:

Вид вредителя	Порода	Встречаемость заселённых деревьев, % от запаса породы	Встречаемость отработанных деревьев, % от запаса породы	Степень заселения лесного насаждения (слабая, средняя, сильная)
1	2	3	4	5

2.4.2. Повреждено огнём:

Вид пожара	Порода	Состояние корневых лап		Состояние корневой шейки		Высушивание луба		Обугленность древесины более 1/3 высоты ствола	
		процент повреждённых огнём корней	процент деревьев с данным повреждением	обугленность древесины по окружности корневой шейки (1/4; 2/4; 3/4; более 3/4)	процент деревьев с данным повреждением	по окружности (1/4; 2/4; 3/4; более 3/4)	процент деревьев с данным повреждением	по окружности ствола (менее 1/2; более 1/2)	процент деревьев с данным повреждением
1	2	3	4	5	6	7	8	9	10

2.4.3. Поражено болезнями

Болезнь / возбудитель	Порода	Встречаемость, % от запаса насаждения	Степень поражения лесного насаждения (слабая, средняя, сильная)
1	2	3	4

2.5. Выборке подлежит \_\_\_\_\_ 70,0 % деревьев, (указывается общий % запаса деревьев, подлежащих рубке, от общего запаса насаждения), в том числе:

без признаков ослабления	_____	% (причины назначения)	_____
ослабленных	_____	% (причины назначения)	_____
сильно ослабленных	_____	% (причины назначения)	_____
усыхающих	_____	% (причины назначения)	_____
свежего сухостоя	_____	%;	_____
свежего ветровала	40,0	%;	_____
свежего бурелома	5,0	%;	_____
старого сухостоя	10,0	%;	_____
старого ветровала	10,0	%;	_____
старого бурелома	5,0	%;	_____

2.6. Полнота лесного насаждения после уборки деревьев, подлежащих рубке, составит 0,2.  
Критическая полнота для данной категории лесных насаждений и преобладающей породы составляет

0,3

#### ЗАКЛЮЧЕНИЕ к инструментальному обследованию участка.

Насаждение с нарушенной устойчивостью, СКС насаждения 3,95 полнота после рубки составит 0,2. В соответствии с п. 19 Постановления Правительства Российской Федерации от 09.12.2020 N 2047 и с п. 41, 42, 54 Приказа Минприроды России от 09.11.2020 N 912 назначается сплошная санитарная рубка. В соответствии с п. 47 Порядка проведения ЛПО и формы акта ЛПО (приказ Минприроды № 910 от 09.11.2020 года.), назначение мероприятий произведено визуальным способом.

С целью предотвращения негативных процессов, снижения ущерба от их воздействия, назначено:

Участковое лесничество	Урочище (дача)	Квартал	Выдел	Площадь выдела, га	Лесопатологический выдел	Площадь лесопатологического выдела, га	Вид мероприятия	Площадь мероприятия, га	Породы	Доля выбираемой древесины по запасу, %	Рекомендуемый срок проведения мероприятия
1	2	3	4	5	6	7	8	9	10	11	12
Усовское		115	4	27	2	0,2	ССР	0,2	С	100,0	2022-2023 г.

Ведомость временной пробной площади и абрис лесного участка прилагаются (приложение 2 и 3 к Акту)

РЕКОМЕНДАЦИИ по проведению мероприятий, не относящихся к мероприятиям по предупреждению распространения вредных организмов.

Дата проведения ЛПО 06.07.2022 г.  
Дата составления документа 08.07.2022 г.

Исполнитель работ по проведению лесопатологического обследования:

Фамилия, имя и отчество (при наличии) Вехов Роман Владимирович

Организация филиал ФБУ «Рослесозащита» «ЦЗЛ Саратовской области»

Должность Зам. нач. отдела защиты леса и государственного лесопатологического мониторинга

Подпись

Р.В.

Телефон 7 (8452) 62-00-15

Ведомость участков леса с выявленными несоответствиями таксационным описаниям

Субъект Российской Федерации Саратовская область Лесничество Усовское  
 Участковое лесничество Усовское Урочище (лесная дача) Усовское

Год проведения лесосурьейства	Номер квартала	Номер выдела	Площадь выдела, га	Целевое назначение лесов	Категория защитных лесов	ОЗУ	Источник данных	Номер лесопатологического выдела	Площадь лесопатологического выдела, га	Таксационная характеристика								Заложено пробных площадей				
										состав	пороса	возраст, лет	средняя высота, м	средний диаметр, см	тип леса	полнота	фонитет	запас сыровращающий (общий) куб. м/га	количество, шт.	общая площадь, га		
1994	115	4	27,0	Защитные	142	-	ТО	×	×	11	12	13	14	15	16	17	18	19	20	21	-	-
2022	115	4	27,0	Защитные	142	-	Ф	2	0,2	10С	С	60	18	22	СЗЛР	0,8	2	240	-	-	-	-
										10С	С	60	18	22	СЗЛР	0,2	2	72 (240)	-	-	-	-

Условные обозначения:

ТО - таксационные описания  
 Ф - фактическая характеристика лесного насаждения

Примечание:  
 142 - Противозарозные леса  
 Исполнитель работ по проведению лесопатологического обследования:  
 Фамилия, имя  
 и отчество (при наличии) Вехов Роман Владимирович

Подпись

*Роман*



Результаты проведения лесопатологического обследования лесных насаждений

за Май 20 22 Г.

Субъект Российской Федерации Саратовская область Усовское Лесничество Усовское  
Участковое лесничество Усовское Урочище (лесная дача)

Номер квартала	Номер выдела	Площадь выдела, га	Целевое назначение лесов	Категория защитных лесов	ОЗУ	Номер лесопатологического выдела	Площадь лесопатологического выдела, га	Таксационная характеристика лесного насаждения										Число деревьев на временной пробной площади, шт			Распределение деревьев по категориям состояния, % от запаса												Назначенные мероприятия						
								состав	возраст	средняя высота, м	средний диаметр, см	тип леса	полнота	бонитет	запас счорастушки (общий) куб. м/га	без признаков ослабления	ослабленные			сильно ослабленные			улыкающие			свежий втроял	свежий бурелом	старый сухостой	старый втроял	старый бурелом	Причина ослабления, повреждения	Подлежит рубке, % от запаса	вид	площадь, га					
1	2	3	4	5	6	7	8	9	10	11	12	13	14	15	16	17	18	19	20	21	22	23	24	25	26	27	28	29	30	31	32	33	34	35	36				
115	4	27,0	Защитные	142	-	2	0,2	10С	С	60	18	22	СЗПР	0,2*	2	72 (240)*	20	0,0	5,0	0,0	5,0	5,0	0,0	0,0	0,0	40,0	5,0	10,0	10,0	5,0	881,882,8	70,0	511	0,2					
Итого																		20	0,0	5,0	0,0	5,0	0,0	0,0	0,0	0,0	0,0	0,0	0,0	0,0	40,0	5,0	10,0	10,0	5,0	881,882,8	70,0	511	0,2

Условные обозначения: Н - деревья не подлежат рубке; Р - деревья подлежат рубке; \* - показатели, не соответствующие таксационному описанию

- Причины ослабления, повреждения:
- 881 - Воздействие сильных ветров текущего года, повлекшие наклон более 10°, изгиб или вывал деревьев
  - 882 - Воздействие шквалистых и ураганных ветров текущего года, повлекшие слом стволов деревьев
  - 821 - Воздействие сильных ветров прошлых лет, повлекшие наклон более 10°, изгиб или вывал деревьев
  - 822 - Воздействие шквалистых и ураганных ветров прошлых лет, повлекшие слом стволов деревьев

Категория защитных лесов: 142 - Противопожарные леса

Назначенные мероприятия (вид): 511 - Сплошная санитарная рубка

Исполнитель работ по проведению лесопатологического обследования:

Фамилия, имя и отчество (при наличии)

Вехов Роман Владимирович

Подпись

Дата составления документа

08.07.2022 г.

ВРЕМЕННАЯ ПРОБНАЯ ПЛОЩАДЬ № 1

1.1 Субъект Российской Федерации Саратовская область  
Лесничество Усовское Участковое лесничество Усовское  
Урочище (дача) \_\_\_\_\_  
Квартал 115 Выдел 4 Площадь выдела 27,0 га.  
Лесопатологический выдел 2 Площадь лесопатологического выдела 0,2 га.

1.2. Метод перчета:  
сплошной, ленты перчета, круговые площадки постоянного радиуса, реласкопические площадки (нужное подчеркнуть)

Количество лент / \_\_\_\_\_ шт. Размеры площадок (длина x ширина/радиус) \_\_\_\_\_ м.  
площадок \_\_\_\_\_  
Размер временной пробной площади: \_\_\_\_\_ га.

1.3. Фактическая таксационная характеристика насаждения:

Состав 10С возраст 60 лет; тип леса СЗЛР полнота 0,2  
бонитет 2 запас сырораствующих (общий) на га 72 (240) кубм возобновление \_\_\_\_\_ отсутствует

1.4. Номер очага вредных организмов \_\_\_\_\_

Тип очага вредных организмов: эпизодический, хронический (нужное подчеркнуть)

Фаза развития очага вредных организмов: начальная, нарастания численности, собственно вспышка, кризис (нужное подчеркнуть)

1.5. Причина ослабления, повреждения насаждения и время:

881- Воздействия сильных ветров текущего года, повлекшие наклон более 10°, изгиб или вывал деревьев  
882- Воздействия шквалистых и ураганных ветров текущего года, повлекшие слом стволов деревьев  
821- Воздействия сильных ветров прошлых лет, повлекшие наклон более 10°, изгиб или вывал деревьев  
822- Воздействия шквалистых и ураганных ветров прошлых лет, повлекшие слом стволов деревьев

Состояние насаждения: с нарушенной устойчивостью. (усыхающее)

Средневзвешенная категория состояния насаждения: 3,95

1.6. Назначенные мероприятия:

Сплошная санитарная рубка (S11)

Исполнитель работ по проведению лесопатологического обследования:

Фамилия, имя и отчество (при наличии) Вехов Роман Владимирович

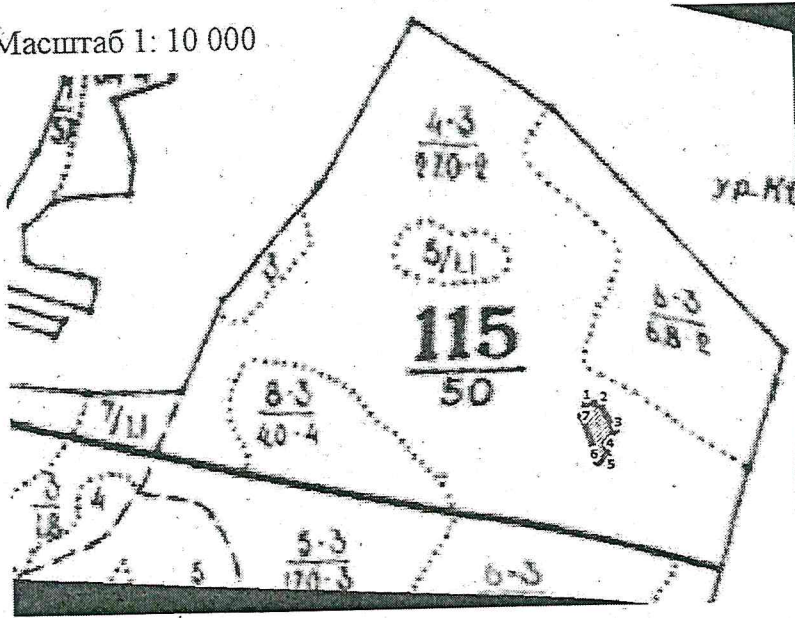
Подпись Ва

Дата составления документа: 08.07.2022 г.

### Абрис участка

Усовское лесничество, Усовское участковое лесничество, квартал 115,  
выдел 4, л/п выдел 2, площадь 0,2 га

Масштаб 1: 10 000



Условные обозначения: — граница обследуемого участка, □ граница кварталов,  
— граница ленты (площадки), □ граница выделов

№ квартала	№ выдела	№ лесопатологического выдела	Размер ленты (круговые площадки) перечета					Координаты начала, конца и поворотных точек лент перечета / центров круговых площадок перечета
			№ ленты (площадки)	длина, м	ширина, м	радиус, м	площадь, га	
115	4	2	-	-	-	-	-	-

**Пространственное размещение лесопатологических выделов**  
(включается в Акт при выделении лесопатологических выделов, для указания пространственного расположения поврежденных и погибших насаждений)

Номера точек	Координаты		Длина, м
1-2	51.83643	46.57758	18
2-3	51.8364	46.57784	41
3-4	51.83608	46.57813	22
4-5	51.83591	46.57796	19
5-6	51.83573	46.57797	14
6-7	51.83568	46.57779	67
7-1	51.83626	46.57748	20

Исполнитель работ по проведению лесопатологического обследования:

Фамилия, имя

и отчество (при наличии) Вёхов Роман Владимирович Подпись Р.Вёхов

Дата составления документа 08.07.2022

# ВЫПИСКА ИЗ ГОСУДАРСТВЕННОГО ЛЕСНОГО РЕЕСТРА

на «20» июня 2022г.

Орган государственной власти, осуществляющий ведение государственного лесного реестра на территории Саратовской области: **министерство природных ресурсов и экологии Саратовской области в лице первого заместителя министра - начальника управления лесного хозяйства Гриднев И.М.**

Правообладатель земель лесного фонда на территории Саратовской области: **министерство природных ресурсов и экологии Саратовской области** (согласно п. 11 Положения о министерстве природных ресурсов и экологии Саратовской области, утвержденного постановлением Правительства Саратовской области от 08 октября 2013 г. № 537-П «Вопросы министерства природных ресурсов и экологии Саратовской области» и п.п. 2 п.1 ст. 83 Лесного кодекса РФ)

**Заявитель: Министерство природных ресурсов и экологии Саратовской области**  
(во исполнении пункта 1.7 протокола совещания Департамента лесного хозяйства по Приволжскому федеральному округу, ФБУ «Рослесозащита» №01-05/3678 от 27.12.2016)

## Информация по запрашиваемому лесному участку:

Собственность: Российской Федерации

Категория земель: земли лесного фонда

## ХАРАКТЕРИСТИКА ЛЕСНОГО УЧАСТКА

Адрес (местоположение) лесного участка: Воскресенский район

Лесничество	Усовское
Участковое лесничество	Усовское
Общая площадь, га	0,2
Категория лесов	Защитные
Категория защитности лесов	Ценные леса: противозерозийные леса
Возможный вид использования	Заготовка древесины

Таксационная характеристика лесного участка:

№ квартала	№ выдела	Площадь, га	Состав	Возраст	Высота	Диаметр	Бонитет	Тип леса	ТУМ	Полнота	Запас м3/га
по материалам лесоустройства 1995 г.											
115	ч4	0,2	Культуры 10С	60	18	22	2	сзлр	В1	0,8	240
по акту обследования лесного участка 2018 г.											
115	ч4	0,2	Культуры 10С	82	21	22	2	сзлр	В1	0,2	74
Итого		0,2									

Наименование, местонахождение юридического лица /ФИО физического лица/ - **лесопользователя (арендатора)/Документы – договор аренды лесного участка отсутствуют.**

(договор аренды лесного участка, постоянное (бессрочное) пользование лесным участком, договор безвозмездного срочного пользования лесным участком, реквизиты договора, срок пользования)

Особые отметки: нет.

Приложение к акту лесопатологического обследования № 005/22  
(инструментальный способ).

Первый заместитель министра -  
начальник управления лесного  
хозяйства

**Гриднев И.М.**

ФИО

20.06.2022

Дата



# Карта-схема расположения и границы лесного участка

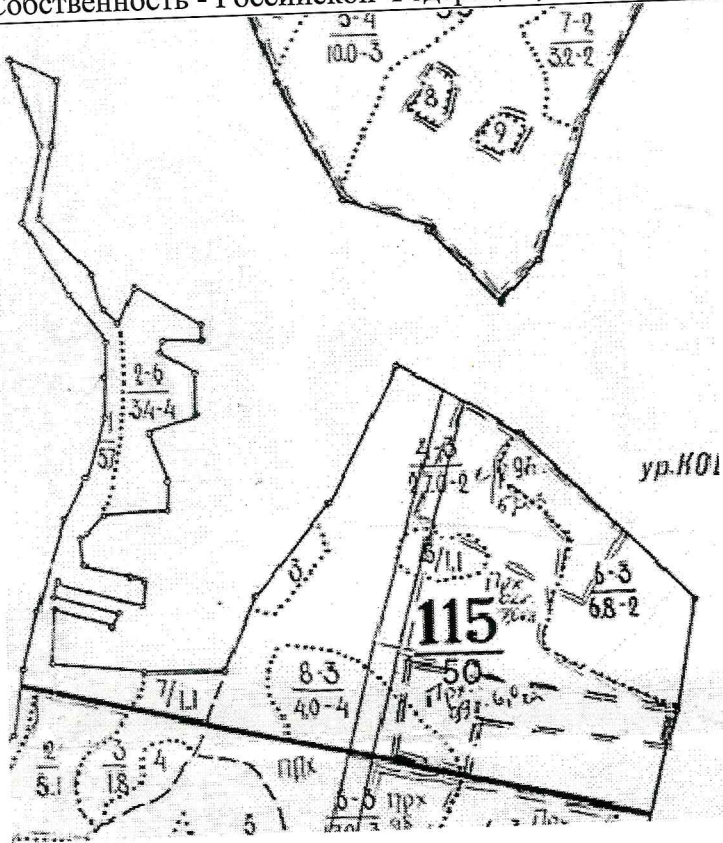
Саратовская область

(субъект Российской Федерации, муниципальное образование)

Лесничество Усовское. Участковое лесничество Усовское, квартал 115

(название)

Собственность - Российской Федерации;



Первый заместитель министра-  
начальник управления лесного  
хозяйства

**Гриднев И.М.**

ФИО

20.06.2022

Дата



УТВЕРЖДАЮ  
Первый заместитель министра -  
начальник управления лесного  
хозяйства министерства  
природных ресурсов и экологии  
Саратовской области

Гриднев И.М.

« 14 » ИЮЛЯ 2022 г.

010/22

лесных насаждений Саратовская область Акт  
лесопатологического обследования № Усовского (лесничество)  
(субъект Российской Федерации)

Способ лесопатологического обследования:

1. Визуальный
2. Инструментальный

Место проведения:

Участковое лесничество	Урочище (дача)	Квартал	Выдел	Площадь выдела, га	Лесопатологический выдел	Площадь лесопатологического выдела, га
Усовское	-	115	6	6,8	1	0,7

Лесопатологическое обследование проведено на общей площади \_\_\_\_\_ 0,7 га.

Кадастровый номер участка: \_\_\_\_\_

(для участков, предоставленных в постоянное (бессрочное) пользование, аренду)

Документ о праве пользования: \_\_\_\_\_

(тип документа о праве пользования, дата, номер, вид разрешенного использования лесов)



2.6. Полнота лесного насаждения после уборки деревьев, подлежащих рубке, составит 0,1.  
Критическая полнота для данной категории лесных насаждений и преобладающей породы составляет

0,3.

**ЗАКЛЮЧЕНИЕ** к инструментальному обследованию участка.

Насаждение с нарушенной устойчивостью, СКС насаждения 4,15 полнота после рубки составит 0,1. В соответствии с п. 19 Постановления Правительства Российской Федерации от 09.12.2020 N 2047 и с п. 41, 42, 54 Приказа Минприроды России от 09.11.2020 N 912 назначается сплошная санитарная рубка. В соответствии с п. 47 Порядка проведения ЛПО и формы акта ЛПО (приказ Минприроды № 910 от 09.11.2020 года.), назначение мероприятий произведено визуальным способом.

С целью предотвращения негативных процессов, снижения ущерба от их воздействия, назначено:

Участковое лесничество	Урочище (дача)	Квартал	Выдел	Площадь выдела, га	Лесопатологический выдел	Площадь лесопатологического выдела, га	Вид мероприятия	Площадь мероприятия, га	Породы	Доля выбиравшей древесины по запасу, %	Рекомендуемый срок проведения мероприятия
1	2	3	4	5	6	7	8	9	10	11	12
Усовское		115	6	6,8	1	0,7	ССР	0,7	С	100,0	2022-2023 г.

Ведомость временной пробной площади и абрис лесного участка прилагаются (приложение 2 и 3 к Акту)

РЕКОМЕНДАЦИИ по проведению мероприятий, не относящихся к мероприятиям по предупреждению распространения вредных организмов.

Дата проведения ЛПО 06.07.2022 г.  
Дата составления документа 08.07.2022 г.

Исполнитель работ по проведению лесопатологического обследования:

Фамилия, имя и отчество (при наличии) Вехов Роман Владимирович

Организация филиал ФБУ «Рослесозащита» «ЦЗЛ Саратовской области»

Должность Зам. нач. отдела защиты леса и государственного лесопатологического мониторинга

Подпись

Dee

Телефон 7 (8452) 62-00-15



Ведомость участков леса с выявленными несоответствиями таксационным описаниям

Субъект Российской Федерации Саратовская область Лесничество Усовское  
 Участковое лесничество Усовское Урочище (лесная дача) Усовское

Год проведения лесоучастков	Номер квартала	Номер выдела	Площадь выдела, га	Лесное назначение лесов	Категория защитных лесов	ОЗУ	Источники данных	Номер лесопатологического выдела	Площадь лесопатологического выдела, га	Таксационная характеристика								Заложено пробных площадей		
										состав	порода	возраст, лет	средняя высота, м	средний диаметр, см	тип леса	полнота	бонитет	запас сыровесушной (обний) куб. м/га	количество, шт.	общая площадь, га
1	2	3	4	5	6	7	8	9	10	11	12	13	14	15	16	17	18	19	20	21
1994	115	6	6,8	Защитные	142	-	ТО	x	x	10С	С	60	17	22	СЗЛР	0,5	2	140	-	-
2022	115	6	6,8	Защитные	142	-	Ф	1	0,7	10С	С	60	17	22	СЗЛР	0,1	2	35 (140)	-	-

Условные обозначения:

ТО - таксационное описание  
 Ф - фактическая характеристика лесного насаждения  
 Примечание:

142 - Противозрелые леса  
 Исполнители работ по проведению лесопатологического обследования:

Фамилия, имя  
 и отчество (при наличии)

Вехов Роман Владимирович

Подпись

*Ruk*



ВРЕМЕННАЯ ПРОБНАЯ ПЛОЩАДЬ № 1

1.1 Субъект Российской Федерации Саратовская область  
Лесничество Усовское Участковое лесничество Усовское  
Урочище (дача) \_\_\_\_\_

Квартал 115 Выдел 6 Площадь выдела 6,8 га.  
Лесопатологический выдел 1 Площадь лесопатологического выдела 0,7 га.

1.2. Метод перече́та:  
сплошной, ленты пере́чета, круговые площадки постоянного радиуса, реласкопические площадки

Количество лент / площадок \_\_\_\_\_ шт. Размеры площадок (длина x ширина/радиус) \_\_\_\_\_ м.  
Размер временной \_\_\_\_\_ га.

1.3. Фактическая таксационная характеристика насаждения:

Состав 10С возраст 60 лет; тип леса СЗЛР полнота 0,1  
бонитет 2 запас сырорастущий (общий) на га 35 (140) кбм возобновление \_\_\_\_\_ отсутствует

1.4. Номер очага вредных организмов \_\_\_\_\_  
Тип очага вредных организмов: эпизодический, хронический (нужное подчеркнуть)  
Фаза развития очага вредных организмов: начальная, нарастания численности, собственно вспышка, кризис (нужное подчеркнуть)

1.5. Причина ослабления, повреждения насаждения и время:

- 881- Воздействия сильных ветров текущего года, повлекшие наклон более 10°, изгиб или вывал деревьев
- 882- Воздействия шквалистых и ураганных ветров текущего года, повлекшие слом стволов деревьев
- 821- Воздействия сильных ветров прошлых лет, повлекшие наклон более 10°, изгиб или вывал деревьев
- 822- Воздействия шквалистых и ураганных ветров прошлых лет, повлекшие слом стволов деревьев

Состояние насаждения: с нарушенной устойчивостью. (усыхающее)  
Средневзвешенная категория состояния насаждения 4,15

1.6. Назначенные мероприятия:  
Сплошная санитарная рубка (511)

Исполнитель работ по проведению лесопатологического обследования:

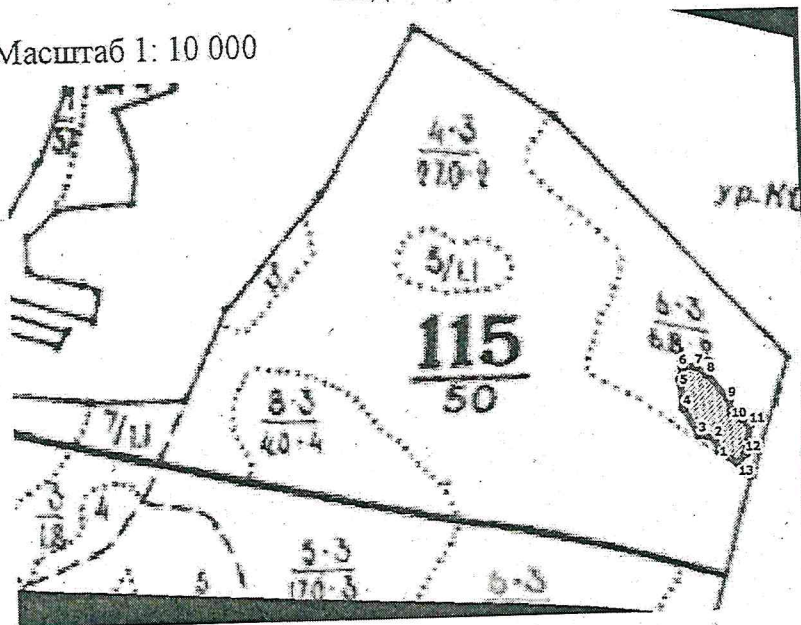
Фамилия, имя и отчество (при наличии) Вехов Роман Владимирович Подпись Вехов

Дата составления документа: 08.07.2022 г.

Абрис участка

Усовское лесничество, Усовское участковое лесничество, квартал 115,  
выдел 6, л/п выдел 1, площадь 0,7 га

Масштаб 1: 10 000



Условные обозначения:   
 граница обследуемого участка,  граница кварталов,   
 граница ленты (площадки),  граница выделов

№ квартала	№ выдела	№ лесопатологического выдела	Размер ленты (круговые площадки) перечета					Координаты начала, конца и поворотных точек лент перечета / центров круговых площадок перечета
			№ ленты (площадки)	длина, м	ширина, м	радиус, м	площадь, га	
115	6	1	-	-	-	-	-	-

**Пространственное размещение лесопатологических выделов**  
(включается в Акт при выделении лесопатологических выделов, для указания  
пространственного расположения поврежденных и погибших насаждений)

Номера точек	Координаты		Длина, м
1-2	51.83584	46.5802	19
2-3	51.83601	46.5801	23
3-4	51.83606	46.57978	43
4-5	51.83641	46.57948	40
5-6	51.83676	46.57942	18
6-7	51.83692	46.57948	18
7-8	51.83692	46.57974	21
8-9	51.83681	46.57998	46
9-10	51.83649	46.58041	19
10-11	51.83633	46.58046	32
11-12	51.83616	46.58083	40
12-13	51.83581	46.58073	17
13-1	51.83569	46.58058	31

Исполнитель работ по проведению лесопатологического обследования:

Фамилия, имя

и отчество (при наличии) Вёхов Роман Владимирович

Подпись

*Р.В.*

Дата составления документа 08.07.2022

# ВЫПИСКА ИЗ ГОСУДАРСТВЕННОГО ЛЕСНОГО РЕЕСТРА

на «20» июня 2022г.

Орган государственной власти, осуществляющий ведение государственного лесного реестра на территории Саратовской области: **министерство природных ресурсов и экологии Саратовской области в лице первого заместителя министра - начальника управления лесного хозяйства Гриднев И.М.**

Правообладатель земель лесного фонда на территории Саратовской области: **министерство природных ресурсов и экологии Саратовской области** (согласно п. 11 Положения о министерстве природных ресурсов и экологии Саратовской области, утвержденного постановлением Правительства Саратовской области от 08 октября 2013 г. № 537-П «Вопросы министерства природных ресурсов и экологии Саратовской области» и п.п. 2 п.1 ст. 83 Лесного кодекса РФ)

**Заявитель: Министерство природных ресурсов и экологии Саратовской области**  
(во исполнении пункта 1.7 протокола совещания Департамента лесного хозяйства по Приволжскому федеральному округу, ФБУ «Рослесозащита» №01-05/3678 от 27.12.2016)

## Информация по запрашиваемому лесному участку:

Собственность: Российской Федерации

Категория земель: земли лесного фонда

### ХАРАКТЕРИСТИКА ЛЕСНОГО УЧАСТКА

Адрес (местоположение) лесного участка: Воскресенский район

Лесничество	Усовское
Участковое лесничество	Усовское
Общая площадь, га	0,7
Категория лесов	Защитные
Категория защитности лесов	Ценные леса: противоэрозионные леса
Возможный вид использования	Заготовка древесины

Таксационная характеристика лесного участка:

№ квартала	№ выдела	Площадь, га	Состав	Возраст	Высота	Диаметр	Бонитет	Тип леса	ТУМ	Полнота	Запас м3/га
по материалам лесоустройства 1995 г.											
115	чб	0,7	Культуры 10С	60	17	22	2	сзлр	В1	0,5	140
по акту обследования лесного участка 2018 г.											
115	чб	0,7	Культуры 10С	83	18	24	3	сзлр	В1	0,5	140
<b>Итого</b>		<b>0,7</b>									

Наименование, местонахождение юридического лица /ФИО физического лица/ - **лесопользователя (арендатора)/Документы – договор аренды лесного участка отсутствуют.**

(договор аренды лесного участка, постоянное (бессрочное) пользование лесным участком, договор безвозмездного срочного пользования лесным участком, реквизиты договора, срок пользования)

Особые отметки: нет.

Приложение к акту лесопатологического обследования № 006/22  
(инструментальный способ).

Первый заместитель министра -  
начальник управления лесного  
хозяйства

**Гриднев И.М.**

ФИО

20.06.2022 Подпись

Дата



МП

# Карта-схема расположения и границы лесного участка

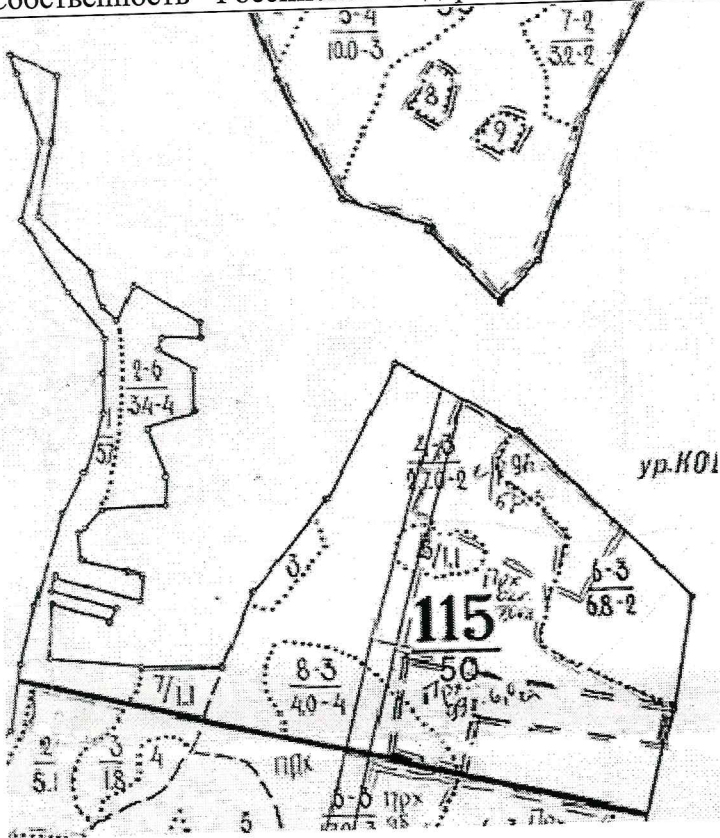
Саратовская область

(субъект Российской Федерации, муниципальное образование)

Лесничество Усовское. Участковое лесничество Усовское, квартал 115

(название)

Собственность - Российской Федерации;



Первый заместитель министра-  
начальник управления лесного  
хозяйства

**Гриднев И.М.**

ФИО

20.06.2022 Подпись

Дата

