

УТВЕРЖДАЮ
Первый заместитель министра -
начальник управления лесного
хозяйства министерства
природных ресурсов и экологии
Саратовской области

Гриднев И.М.
« 14 » июля 2022 г.

001/24

лесных насаждений _____ Акт
лесопатологического обследования № _____
Ширококарамышское _____ (лесничество)
Саратовская область _____ (субъект Российской Федерации)

Способ лесопатологического обследования: 1. Визуальный
2. Инструментальный

Место проведения:

Участковое лесничество	Урочище (дача)	Квартал	Выдел	Площадь выдела, га	Лесопатологический выдел	Площадь лесопатологического выдела, га
Ширококарамышское	-	61	16	8,4	-	-

Лесопатологическое обследование проведено на общей площади _____ 8,4 га.

Кадастровый номер участка: _____
(для участков, предоставленных в постоянное (бессрочное) пользование, аренду)

Документ о праве пользования: _____

(тип документа о праве пользования, дата, номер, вид разрешенного использования лесов)

2. Инструментальное (детальное) обследование лесных насаждений.

2.1. Лесничество Ширококарамышское Участковое лесничество Ширококарамышское
 Урочище (дача) _____ Квартал 61 Выдел 16
 Лесопатологический выдел _____
 Наличие ограничений или особенностей участка, влияющих на назначение СОМ: _____

(отметка о наличии ООПТ, ОЗУ, водоохранной зоны, радиоактивного загрязнения лесов, угрозы возникновения очагов вредных организмов или пожарной опасности в лесах).

2.2. Фактическая таксационная характеристика лесного насаждения соответствует (не соответствует) таксационному описанию (нужное подчеркнуть)
 Причины несоответствия: длительный период после лесоустройства

Ведомость участков с выявленными несоответствиями таксационным описаниям приведена в приложении 1 к Акту.

2.3. Состояние насаждений:
 с нарушенной устойчивостью (средневзвешенная категория состояния $\geq 1,51 - < 4,50$)
 с утраченной устойчивостью (средневзвешенная категория состояния $\geq 4,51$)
 устойчивое (средневзвешенная категория состояния $< 1,50$)

2.4. Причины ослабления, повреждения, средневзвешенная категория состояния насаждения: _____
 Засуха (830). СКС-1.45

2.4.1. Заселено (отработано) стволовыми вредителями:

Вид вредителя	Порода	Встречаемость заселённых деревьев, % от запаса породы	Встречаемость отработанных деревьев, % от запаса породы	Степень заселения лесного насаждения (слабая, средняя, сильная)
1	2	3	4	5

2.4.2. Повреждено огнём:

Вид пожара	Порода	Состояние корневых лап		Состояние корневой шейки		Высушивание луба		Обугленность древесины более 1/3 высоты ствола	
		процент повреждённых огнём корней	процент деревьев с данным повреждением	обугленность древесины корневой шейки по окружности (1/4; 2/4; 3/4; более 3/4)	процент деревьев с данным повреждением	по окружности (1/4; 2/4; 3/4; более 3/4)	процент деревьев с данным повреждением	по окружности ствола (менее 1/2; более 1/2)	процент деревьев с данным повреждением
1	2	3	4	5	6	7	8	9	10

2.4.3. Поражено болезнями

Болезнь / возбудитель	Порода	Встречаемость, % от запаса насаждения	Степень поражения лесного насаждения (слабая, средняя, сильная)
1	2	3	4

2.5. Выборке подлежат 7,2 % деревьев, (указывается общий % запаса деревьев, подлежащих рубке, от общего запаса насаждения), в том числе:

без признаков ослабления	_____	% (причины назначения)	_____
ослабленных	_____	% (причины назначения)	_____
сильно ослабленных.	_____	% (причины назначения)	_____
усыхающих	<u>0,2</u>	% (причины назначения)	<u>Засуха (830)</u>
свежего сухостоя	_____	%	_____
свежего ветровала	_____	%	_____
свежего бурелома	_____	%	_____
старого сухостоя	<u>7,0</u>	%	_____
старого ветровала	_____	%	_____
старого бурелома	_____	%	_____

2.6. Полнота лесного насаждения после уборки деревьев, подлежащих рубке, составит 0,7.
Критическая полнота для данной категории лесных насаждений и преобладающей породы составит

0,3.

ЗАКЛЮЧЕНИЕ к инструментальному обследованию участка.

Насаждение устойчивое, СКС насаждения 1,45, полнота после рубки составит 0,7. В соответствии с п. 19 Постановления Правительства Российской Федерации от 09.12.2020 N 2047 назначения санитарно-оздоровительных мероприятий не требуется.

С целью предотвращения негативных процессов, снижения ущерба от их воздействия, назначено:

Участковое лесничество	Урочище (дача)	Квартал	Выдел	Площадь выдела, га	Лесопатологический выдел	Площадь лесопатологического выдела, га	Вид мероприятия	Площадь мероприятия, га	Порода	Доля выбираемой древесины по запасу, %	Рекомендуемый срок проведения мероприятия
1	2	3	4	5	6	7	8	9	10	11	12
Ширококарамышское		61	16	8,4	-	-	-	-	-	-	-

Ведомость временной пробной площади и абрис лесного участка прилагаются (приложение 2 и 3 к Акту)

РЕКОМЕНДАЦИИ по проведению мероприятий, не относящихся к мероприятиям по предупреждению распространения вредных организмов.

Дата проведения ЛПО 12.06.2022 г.
Дата составления документа 06.07.2022 г.

Исполнитель работ по проведению лесопатологического обследования:

Фамилия, имя и отчество (при наличии) Федушкина Ольга Викторовна

Организация ГАУ "Львеогорский лесхоз"

Должность Директор

Подпись 

Телефон 8 (84551) 2-13-19

Всегодность участков леса с выявленными несоответствиями таксационным описаниям

Субъект Российской Федерации Саратовская область Лесничество Ширококарамышское
Участковое лесничество Ширококарамышское Урочище (лесная дача) Ширококарамышское

№	Дата проведения обследования	№ квартала	№ участка	Площадь участка, га	Лесное название лесов	Категория защитных лесов	ОЗУ	Источники данных	№ лесопатологического участка	Площадь участка, га	состав	Таксационная характеристика							Загублено пробных выщипей		
												возраст, лет	средняя высота, м	средний диаметр, см	тип леса	полнота	фонитет	Запас куб.м/га	количество, шт.	общая площадь, га	
1		2	3	4	5	6	7	8	9	10	11	12	13	14	15	16	17	18	19	20	21
1984	61	16	8,4	Защитные	142			ТО	*	*	10С	С	80	21	24	СТР	0,7	2	260	-	-
2022	61	16	8,4	Защитные	142			Ф	*	*	10С	С	108	22	25	СТР	0,7	2	297,3	5*	0,2

Условные обозначения:

ТО - таксационное описание
Ф - фактическая характеристика лесного насаждения
* - круглые площади лесовозного радиуса (5 шт)

Примечание: 142 - Противорозные леса

Исполнитель работ по проведению лесопатологического обследования:
Фамилия, имя и отчество (при наличии) Филиппова Ольга Викторовна

Нолтис

Результаты проведения лесопатологического обследования лесных насаждений

за Июнь 20 22 г.

Субъект Российской Федерации
Участковое лесничество

Саратовская область
Ширококарамышское

Лесничество
Урочище (лесная дача)

Ширококарамышское

1	2	3	4	5	6	7	8	Таксационная характеристика лесного насаждения								19	Распределение деревьев по категориям состояния, % от запаса											Назначенные мероприятия																			
								порубки	средняя высота, м	средний диаметр, см	тип леса	настола	бонитет	запас, куб. метра	число деревьев на гектаре по результатам пробной прополки, шт		ослабленные			сильно ослабленные			уничтожены		свежий бурелом	свежий порубочный	старый бурелом	старый порубочный	старый бурелом	старый порубочный	старый бурелом	старый порубочный	Прочие ослабленные, поврежденные	Наклевки рубок, % от запаса	Итого												
Н	Р	Н	Р	Н	Р	Н	Р	Н	Р	Н	Р	Н	Р	Н		Р	Н	Р	Н	Р	Н	Р	Н	Р												Н	Р										
1	2	3	4	5	6	7	8	10	11	12	13	14	15	16	17	18	19	20	21	22	23	24	25	26	27	28	29	30	31	32	33	34	35	36													
61	16	8,4	Защитные	142				С	108*	22*	25*	СТР	0,3	2	297,3*	107	70,7	0,6	19,3	0,0	2,8	0,0	0,0	0,2	0,0	0,0	0,0	7,0	0,0	0,0	0,0	7,2															
																Итого	70,7	0,0	19,3	0,0	2,8	0,0	0,2	0,0	0,0	7,0	0,0	0,0	0,0	0,0	7,0	0,0	0,0	0,0	0,0	0,0	0,0	0,0	0,0	0,0	0,0	0,0	0,0	0,0	0,0	0,0	0,0

Условные обозначения: Н - деревья не подлежат рубке, Р - деревья подлежат рубке, * - показатели, не соответствующие таксационному описанию

Причины ослабления, повреждения: 830 - Засуха

Категория защитных лесов: 142 - Проливное лесное

Назначенные мероприятия (вид): Лесозащитных мероприятий не требует

Исполнитель работ по проведению лесопатологического обследования:

Фамилия, имя и отчество (при наличии)

Фигушина Ольга Викторовна

Дата составления документа

06.07.2022

Подпись

ВРЕМЕННАЯ ПРОВНАЯ ПЛОЩАДЬ № 1-5

1.1. Субъект Российской Федерации

Саратовская область

Лесничество Ширококарамышское

Участковое лесничество

Ширококарамышское

Урочище (дача)

-

Квартал 61

Выдел

16

Площадь выдела

8,4 га.

Лесопатологический выдел

Площадь лесопатологического выдела

- га.

1.2. Метод перечеа:

сплошной, ленты переа, круговые площадки постоянного радиуса, репескометрические площадки (нужное подчеркнуть)

Количество лент / площадок 5 шт.

Размеры площадок (длина x ширина/радиус)

11,3 м.

Размер временной

пробной площади:

0,2 га.

1.3. Фактическая таксационная характеристика насаждения:

Состав

10С

возраст

108 лет;

тип леса

СТР

полнота 0,7

биолитет

2

запас на га

297,5 кубм.

возобновление

отсутствует

1.4. Номер очага вредных организмов

Тип очага вредных организмов: эпизодический, хронический (нужное подчеркнуть)

Фаза развития очага вредных организмов: начальная, нарастающая численности, собственно вспышка, кризис (нужное подчеркнуть)

1.5. Причина ослабления, повреждения насаждения и время:

Засуха (830)

Состояние насаждения:

устойчивое

(ослабленное)

Средневзвешенная категория состояния насаждения:

1,45

1.6. Назначенные мероприятия:

Назначения лесозащитных мероприятий не требует

Исполнитель работ по проведению лесопатологического обследования:

Фамилия, имя и отчество (при наличии)

Физушкина Ольга Викторовна

Подпись

Дата составления документа:

06.07.2022 г.

ВЕДОМОСТЬ ПЕРЕЧЕТА ДЕРЕВЬЕВ
(для сплошного, ленточного и перечеа на круговых площадках постоянного радиуса)

Порода: Сосна обыкновенная средневзвешенная категория состояния 1,45

Ступени толщины, см	Количество деревьев по категориям состояния, шт																	Всего						
	1			2			3			4			5			5 (з,б,к)			5 (г,д,е)			шт./куб.м	в т.ч. подлежат рубке, %	
	Н	З	О	Н	З	О	Н	З	О	Н	З	О	Н	З	О	Н	З	О						
2	3	4	5	6	7	8	9	10	11	12	13	14	15	16	17	18	20							
8																								
12					1		1			2							2				4	/	0,3	0,3
16			4		5					3							3				12	/	2,0	0,8
20	6		11		1					6							6				24	/	7,3	3,1
24	19		9		1					2							2				31	/	15,0	1,6
28	15		3							1							1				19	/	13,6	1,2
32	6		1																		7	/	7,0	0,0
36	8																				6	/	7,7	0,0
40	4																				4		6,6	0,0
44																								
48																								
52																								
56																								
60																								
Итого, шт.	56		28		8		1			14							14				107			
Итого, куб.м	42,1		11,5		1,7		0,1			4,2							4,2				59,5		7,0	
Итого, % от запаса по породе	70,7		19,3		2,8		0,2			7,0							7,0				100,0		7,0	

Причины назначения в рубку деревьев категорий состояния:

- 1 _____
- 2 _____
- 3 _____
- 4 _____
- Засуха (830) _____

По насаждению:

10С

средневышеенная категория состояния

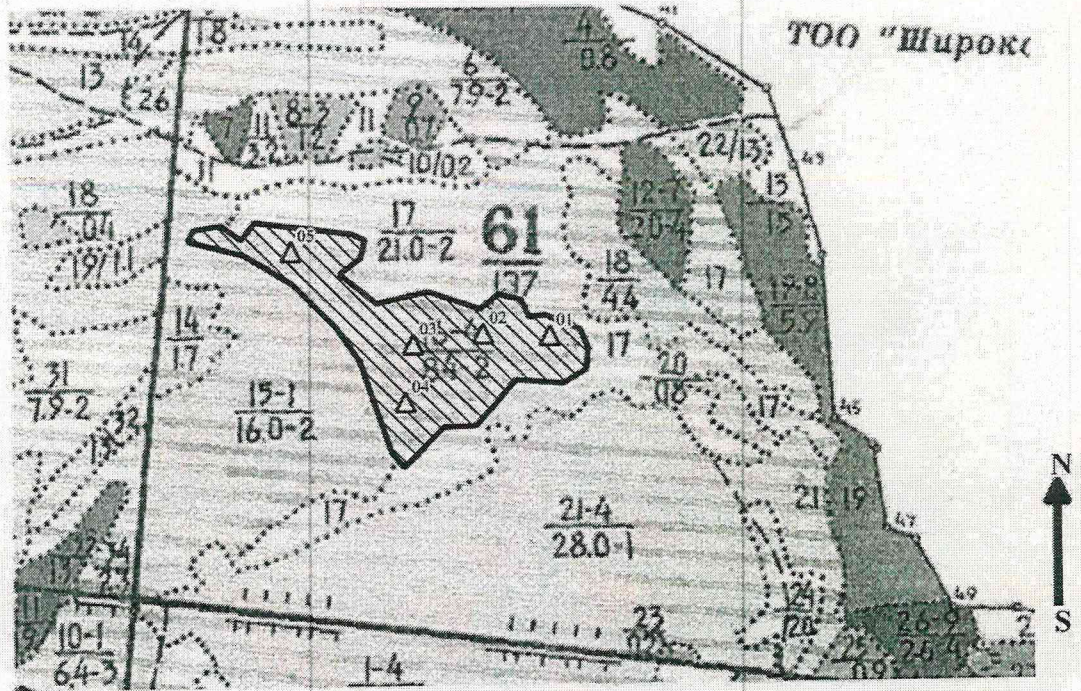
1,45

Ступени толщины, см	Количество деревьев по категориям состояния, шт																Всего		
	1		2		3		4		5		5 (а,б,в)			5 (г,д,е)			шт./ куб.м	в том числе подлежит рубке, %	
	Н	З	Н	З	Н	З	Н	З	Н	З	Н	З	О	Н	З	О			
1	2	3	4	5	6	7	8	9	10	11	12	13	14	15	16	17	18	20	
8																			
12					1		1			2					2			4	9,3
16			4		5					3					3			12	2,9
20	6		11		1					6					6			24	7,3
24	19		9		1					2					2			31	15,9
28	15		3							1					1			19	13,6
32	6		1															7	7,0
36	6																	6	7,7
40	4																	4	6,6
44																			
48																			
52																			
56																			
60																			
Итого, шт.	56		28		8		1		14						14			107	
Итого (куб. м/га)	42,1		11,5		1,7		0,1		4,2						4,2			59,5	7,9
Итого, % от запаса по насаждению	70,7		19,3		2,8		0,2		7,0						7,0			100,0	7,9

Условные обозначения: Н - не заселено (не поражено, не повреждено), З - заселено стволовыми вредителями (поражено болезнями, повреждено огнем), О - отработано вредителями.

Абрис участка

Ширококарамышского лесничества, Ширококарамышского участкового лесничества,
квартал 61, выдел 16, площадь 8,4 га
М 1:10000



Условные обозначения: - границы обследованного участка - круговая площадка
 - границы кварталов - границы выделов

№ квартала	№ выдела	№ лесопатологического выдела	Размер ленты (круговые площадки) перечета					Координаты начала, конца и поворотных точек лент перечета / центров круговых площадок перечета	
			№ ленты (площадки)	длина, м	ширина, м	радиус, м	площадь, га		
61	16	*	01			11,3	0,04	51,30941°	44,93158°
			02			11,3	0,04	51,30916°	44,93000°
			03			11,3	0,04	51,30897°	44,92841°
			04			11,3	0,04	51,30792°	44,92781°

			05		11,3	0,04	51,31054°	44,92533°
--	--	--	----	--	------	------	-----------	-----------

Пространственное размещение выделов

(включается в Акт при выделении лесопатологических выделов, для указания пространственного расположения поврежденных и погибших насаждений)

Номера точек	Координаты	Длина, м

Исполнитель работ по проведению лесопатологического обследования:

Фамилия, имя и отчество (при наличии) Фимушкина Ольга Викторовна

Подпись 

Дата составления документа 06.07.2022

ВЫПИСКА ИЗ ГОСУДАРСТВЕННОГО ЛЕСНОГО РЕЕСТРА

на «01» апреля 2022 г.

Орган государственной власти, осуществляющий ведение государственного лесного реестра на территории Саратовской области: министерство природных ресурсов и экологии Саратовской области в лице первого заместителя министра - начальника управления лесного хозяйства Гриднева И.М.

Правообладатель земель лесного фонда на территории Саратовской области: министерство природных ресурсов и экологии Саратовской области (согласно п. 11 Положения о министерстве природных ресурсов и экологии Саратовской области, утвержденного постановлением Правительства Саратовской области от 08 октября 2013 г. № 537-П «Вопросы министерства природных ресурсов и экологии Саратовской области» и п.п. 2 п.1 ст. 83 Лесного кодекса РФ)

Заявитель: **ГОСУДАРСТВЕННОЕ АВТОНОМНОЕ УЧРЕЖДЕНИЕ ЛЫСОГОРСКИЙ ЛЕСХОЗ**

Информация по запрашиваемому лесному участку:

Собственность: Российской Федерации

Категория земель: земли лесного фонда

ХАРАКТЕРИСТИКА ЛЕСНОГО УЧАСТКА

Адрес (местоположение) лесного участка: Лысогорский район

Лесничество	Ширококарамышское
Участковое лесничество	Ширококарамышское
Общая площадь, га	36,4
Категория лесов	Защитные
Категория защитности лесов	Ценные леса: лесостепные леса
Возможный вид использования	Заготовка древесины

Таксационная характеристика лесного участка:

№ квартала	№ выдела	Площадь, га	Состав	Возраст	Высота	Диаметр	Бонитет	Тип леса	ТУМ	Полнота	Запас на га, м ³
по материалам лесоустройства 1995 г.											
61	16	8,4	Культуры 10С	80	21	24	2	стр.	A2	0,7	260
61	21	28,0	Культуры 10С	70	22	24	1	стр.	A2	0,7	280
Итого		36,4									

Наименование, местонахождение юридического лица /ФИО физического лица - лесопользователя (арендатора) Документы - договор аренды лесного участка отсутствует.

(договор аренды лесного участка, постоянное (бессрочное) пользование лесным участком, договор безвозмездного срочного пользования лесным участком, реквизиты договора, срок пользования)

Особые отметки: нет.

Примечание: В связи с давностью лесоустройства для внесения сведений в проект освоения лесов необходимо актуализировать таксационные показатели. Акт несоответствия данных государственного лесного реестра натурному обследованию готовит заинтересованное лицо.

Первый заместителя министра -
начальник управления лесного
хозяйства

Гриднев И.М.

ФИО

Дата

01.04.2022 Подпись



Карта-схема расположения и границы лесного участка Саратовская область

(субъект Российской Федерации, муниципальное образование)

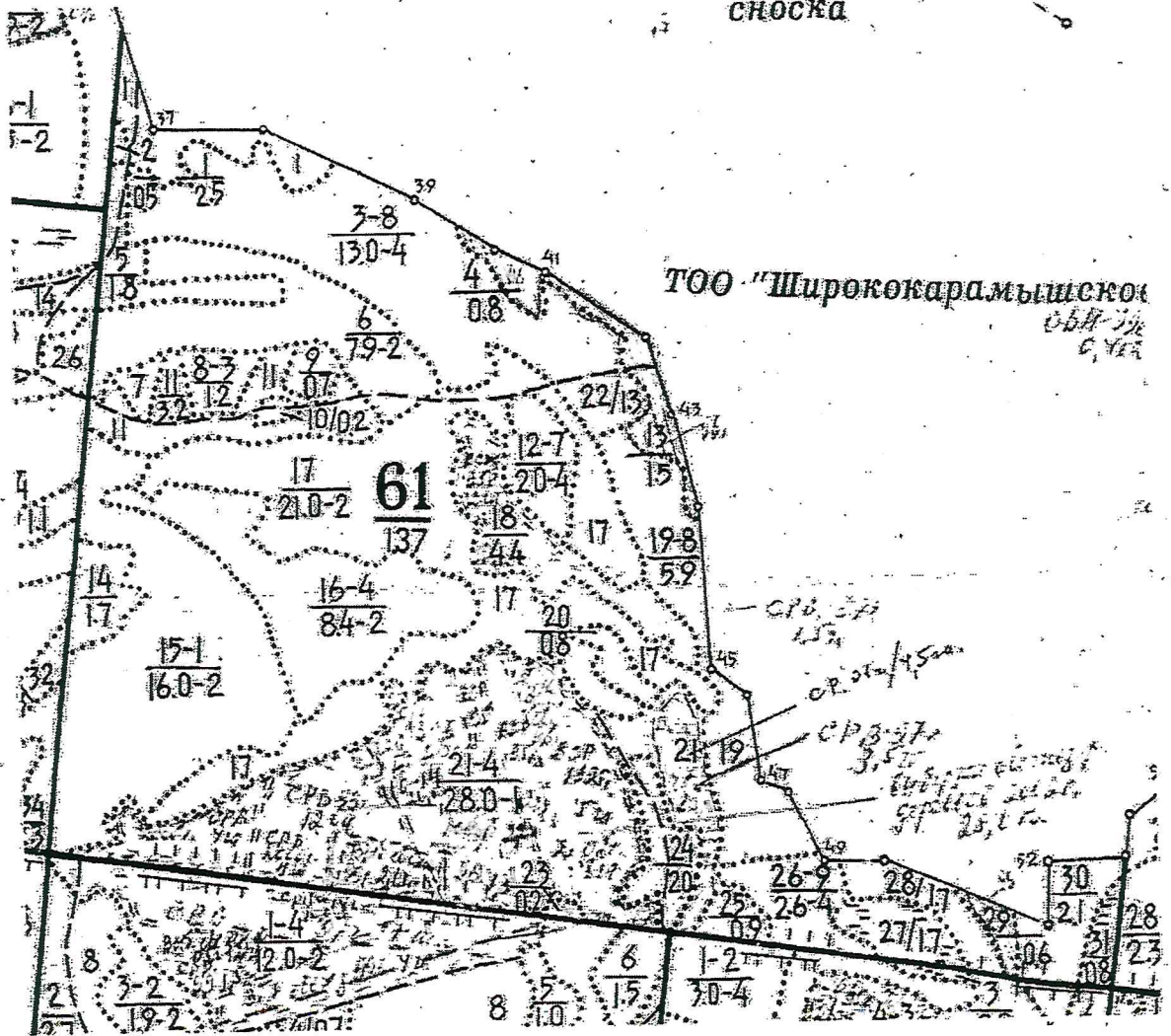
Лесничество Ширококарамышское

(название)

Участковое лесничество Ширококарамышское, квартал 61

(название)

Собственность - Российской Федерации;



ТОО "Ширококарамышское
СБМ-10
С.У.К.


Первый заместитель министра -
начальник управления лесного
хозяйства

Гриднев И.М.

ФИО

01.04.2012 Подпись

Дата



УТВЕРЖДАЮ
Первый заместитель министра -
начальник управления лесного
хозяйства министерства
природных ресурсов и экологии
Саратовской области

Гриднев И.М.

« 14 » июля 2022 г.

002/24

лесных насаждений _____
Саратовская область _____

Акт
лесопатологического обследования №
Ширококарамьинское _____
(лесничество)
(субъект Российской Федерации)

Способ лесопатологического обследования: 1. Визуальный
2. Инструментальный

Место проведения:

Участковое лесничество	Урочище (дача)	Квартал	Выдел	Площадь выдела, га	Лесопатологи- ческий выдел	Площадь лесопатологического выдела, га
Ширококарамьинское	-	61	21	28,0	1	21,6

Лесопатологическое обследование проведено на общей площади _____ 21,6 га.

Кадастровый номер участка: _____
(для участков, предложенных в постоянное (бессрочное) пользование, аренду)

Документ о праве пользования: _____

(тип документа о праве пользования, дата, номер, вид разрешенного использования лесов)

2. Инструментальное (детальное) обследование лесных насаждений.

2.1. Лесничество Ширококарамышское Участковое лесничество Ширококарамышское
 Урочище (дача) _____ Квартал 61 Выдел 21
 Лесопатологический выдел 1
 Наличие ограничений или особенностей участка, влияющих на назначение СОМ: _____

(отметка о наличии ООПТ, ОЗУ, водоохранной зоны, радиоактивного загрязнения лесов, угрозы возникновения очагов вредных организмов или пожарной опасности в лесах).

2.2. Фактическая таксационная характеристика лесного насаждения соответствует (не соответствует) таксационному описанию (нужное подчеркнуть)
 Причины несоответствия: длительный период после лесоустройства

Ведомость участков с выявленными несоответствиями таксационным описаниям приведена в приложении 1 к Акту.

2.3. Состояние насаждений:
 с нарушенной устойчивостью (средневзвешенная категория состояния $\geq 1,51 - < 4,50$)
 с утраченной устойчивостью (средневзвешенная категория состояния $\geq 4,51$)
 устойчивое (средневзвешенная категория состояния $< 1,50$)

V

2.4. Причины ослабления, повреждения, средневзвешенная категория состояния насаждения: _____
Засуха (830), СИС-2.28

2.4.1. Заселено (отработано) стволовыми вредителями:

Вид вредителя	Порода	Встречаемость заселённых деревьев, % от запаса породы	Встречаемость отработанных деревьев, % от запаса породы	Степень заселения лесного насаждения (слабая, средняя, сильная)
1	2	3	4	5

2.4.2. Повреждено огнём:

Вид пожара	Порода	Состояние корневых лап		Состояние корневой шейки		Высушивание луба		Обугленность древесины более 1/3 высоты ствола	
		процент повреждённых огнём корней	процент деревьев с данным повреждением	обугленность древесины корневой шейки по окружности (1/4; 2/4; 3/4; более 3/4)	процент деревьев с данным повреждением	по окружности (1/4; 2/4; 3/4; более 3/4)	процент деревьев с данным повреждением	по окружности ствола (менее 1/2; более 1/2)	процент деревьев с данным повреждением
1	2	3	4	5	6	7	8	9	10

2.4.3. Поражено болезнями

Болезнь / возбудитель	Порода	Встречаемость, % от запаса насаждения	Степень поражения лесного насаждения (слабая, средняя, сильная)
1	2	3	4

2.5. Выборке подлежат 27,0 % деревьев. (указывается общий % запаса деревьев, подлежащих рубке, от общего запаса насаждения), в том числе:

без признаков ослабления	_____	% (причины назначения)	_____
ослабленных	_____	% (причины назначения)	_____
сильно ослабленных	_____	% (причины назначения)	_____
усыхающих	<u>2,3</u>	% (причины назначения)	<u>Засуха (830)</u>
свежего сухостоя	_____	%	_____
свежего ветровала	_____	%	_____
свежего бурелома	_____	%	_____
старого сухостоя	<u>24,7</u>	%	_____
старого ветровала	_____	%	_____
старого бурелома	_____	%	_____

2.6. Полнота лесного насаждения после уборки деревьев, подлежащих рубке, составит 0,5.
Критическая полнота для данной категории лесных насаждений и преобладающей породы составляет

0,3.

ЗАКЛЮЧЕНИЕ к инструментальному обследованию участка.

Насаждение с нарушенной устойчивостью, СКС насаждения 2.28, полнота после рубки составит 0,5. В соответствии с п. 19 Постановления Правительства Российской Федерации от 09.12.2020 N 2047 назначения санитарно-оздоровительных мероприятий не требуется.

С целью предотвращения негативных процессов, снижения ущерба от их воздействия, назначено:

Участковое лесничество	Урочище (дача)	Квартал	Выдел	Площадь выдела, га	Лесопатологический выдел	Площадь лесопатологического выдела, га	Вид мероприятия	Площадь мероприятия, га	Порода	Доля выбранной древесины по запасу, %	Рекомендуемый срок проведения мероприятия
1	2	3	4	5	6	7	8	9	10	11	12
Ширококарамышское		61	21	28,0	1	21,6	-	-	-	-	-

Ведомость временной пробной площади и абрис лесного участка прилагаются (приложение 2 и 3 к Акту)

РЕКОМЕНДАЦИИ по проведению мероприятий, не относящихся к мероприятиям по предупреждению распространения вредных организмов.

Дата проведения ЛПО 12.06.2022 г.
Дата составления документа 06.07.2022.

Исполнитель работ по проведению лесопатологического обследования:

Фамилия, имя и отчество (при наличии) Фимушкина Ольга Викторовна

Организация ГАУ "Лысогорский лесхоз"

Должность Директор

Подпись 

Телефон 8 (84551) 2-13-19

Ведомость участков леса с выявленными несоответствиями таксационным описаниям

Субъект Российской Федерации Саратовская область Лесничество Ширококарамышское
 Участковое лесничество Ширококарамышское Урочище (лесная дача) _____

Год проведения лесоучетных работ	Номер квартала	Номер выдела	Площадь выдела, га	Целевое назначение леса	Категория защитных лесов	ОЗУ	Источник данных	Номер лесопатологического выдела	Площадь лесопатологического выдела, га	Таксационная характеристика								Задлужено пробных площадей		
										состояние	порода	возраст, лет	средняя высота, м	средний диаметр, см	тип леса	познота	фонитет	Запас куб.м/га	количество, шт.	общая площадь, га
1	2	3	4	5	6	7	8	9	10	11	12	13	14	15	16	17	18	19	20	21
1994	61	21	28,0	Защитные	142	-	ТО	*	*	10С	С	70	22	24	СТР	0,7	1	280	-	-
2022	61	21	28,0	Защитные	142	-	Ф	1	21,6	10С	С	98	23	26	СТР	0,5	1	(239,1) 317,8	8*	0,32

Условные обозначения:

ТО - таксационное описание

Ф - фактическая характеристика лесного населения

Примечание: * - круговые площадки постоянного-radius (8 шт)

142 - Противозойзные леса

Исполнитель работ по проведению лесопатологического обследования:

Фамилия, имя

и отчество (при наличии)

Фамилия Ольга Викторовна

Подпись



Результаты проведения лесопатологического обследования лесных насаждений

за Июнь 20 22 г.

Субъект Российской Федерации
Участковое лесничество

Саратовская область
Ширококошарамышское

Лесничество
Урочище (лесная дача)

Ширококошарамышское

№	Категория заповедных лесов	Целевое назначение лесов	Прочность выделов, га	№ участка	Категория заповедных лесов	№ участка	№ участка	№ участка	№ участка	№ участка	№ участка	№ участка	№ участка	№ участка	Распределение деревьев по категориям состояния, % от залеса												Прочность выделов, % от залеса	Назначенные мероприятия									
															без признаков ослабления	ослабление	сильно ослабленные		умеренные		свежий выжог		старый выжог		свежий выжог				старый выжог		старый выжог						
1	2	3	4	5	6	7	8	9	10	11	12	13	14	15	16	17	18	19	20	21	22	23	24	25	26	27	28	29	30	31	32	33	34	35	36		
61	21	Защитные	28,0		142	1	21,6	10С	С	98*	23*	26*	СТР	0,5*	1	(219,1) 317,8*	150	54,5	14,7	3,8	3,8	3,8										24,7	24,7	830	27,0		
Итого																																					

Условные обозначения: Н - деревья на полесов рубке; Р - деревья подлежат рубке; * - показатели, не соответствующие таксационному описанию

Цели выделов, повреждения: 830 - Засуха

Категория заповедных лесов: 142 - Противозойзные леса

Назначенные мероприятия (вид): Лесозащитных мероприятий не требует

Исполнитель работ по проведению лесопатологического обследования:

Фамилия, имя и отчество (при наличии) Финушкина Ольга Викторовна

Дата составления документа 08.04.2022

Подпись:

ВРЕМЕННАЯ ПРОВНАЯ ПЛОЩАДЬ № 1-8

1.1 Субъект Российской Федерации Саратовская область
Лесничество Ширококарамышское Участковое лесничество Ширококарамышское
Урочище (дача) -
Квартал 61 Выдел 21 Площадь выдела 28,0 га.
Лесопатологический выдел 1 Площадь лесопатологического выдела 21,6 га.

1.2. Метод пересчета:
сплошной, ленты пересчета, круговые площадки постоянного радиуса, релаксационные площадки (нужное подчеркнуть)
Количество лент / площадок 8 шт. Размеры площадок (длина x ширина/радиус) 11,3 м.
Размер временной пробной площади: 0,32 га.


1.3. Фактическая таксационная характеристика насаждения:
Состав 10С возраст 98 лет, тип леса СТР полнота 0,5
Бонитет 1 запас на га (239,1) 317,8 кубм возобновление отсутствует

1.4. Номер очага вредных организмов -
Тип очага вредных организмов: эпизодический, хронический (нужное подчеркнуть)
Фаза развития очага вредных организмов: начальная, нарастающая численности, собственно вспышка, кризис (нужное подчеркнуть)

1.5. Причина ослабления, повреждения насаждения и время:
Засуха (830)

Состояние насаждения: с нарушенной устойчивостью. (ослабленное)
Средневзвешенная категория состояния насаждения: 2,28

1.6. Назначенные мероприятия:
Назначения лесозащитных мероприятий не требует

Исполнитель работ по проведению лесопатологического обследования:
Фамилия, имя и отчество (при наличии) Фимюшкина Ольга Викторовна Подпись 
Дата составления документа: 06.04.2022

ВЕДОМОСТЬ ПЕРЕЧЕТА ДЕРЕВЬЕВ
(для сплошного, ленточного и перечета на круговых площадках постоянного радиуса)

Порода: Сосна обыкновенная средневзвешенная категория состояния 2,28

Ступени толщины, см	Количество деревьев по категориям состояния, шт																	Всего					
	1			2			3			4			5			5 (а,б,в)			5 (г,д,е)			шт./куб.м	в т.ч. подлежащие рубке, %
	Н	З	О	Н	З	О	Н	З	О	Н	З	О	Н	З	О	Н	З	О					
1	2	3	4	5	6	7	8	9	10	11	12	13	14	15	16	17	18	19					
8																							
12									3						3					3	/	0,3	0,3
16					1				4						4					5	/	1,0	0,8
20	4		16		6		2		13						13					41	/	14,1	5,1
24	16		10		3		1		10						10					40	/	21,7	5,9
28	20		1						10						10					31	/	24,3	7,6
32	8						1		2						2					11	/	11,9	3,2
36	12		1						3						3					16	/	22,7	4,2
40	1		1																	2		3,6	0,0
44	1																			1		2,19	0,0
48																							
52																							
56																							
60																							
Итого, шт.	62		29		10		4		45						45					150			
Итого, куб.м	55,4		14,9		3,9		2,3		25,2						25,2						101,7		27,0
Итого, % от запаса по породе	54,5		14,7		3,8		2,3		24,7						24,7					100,0			27,0

Причины назначения в рубку деревьев категории состояния:

- 1 _____
- 2 _____
- 3 _____
- 4 _____

Засуха (830)

По насаждению:

10С

средневзвешенная категория состояния

2,28

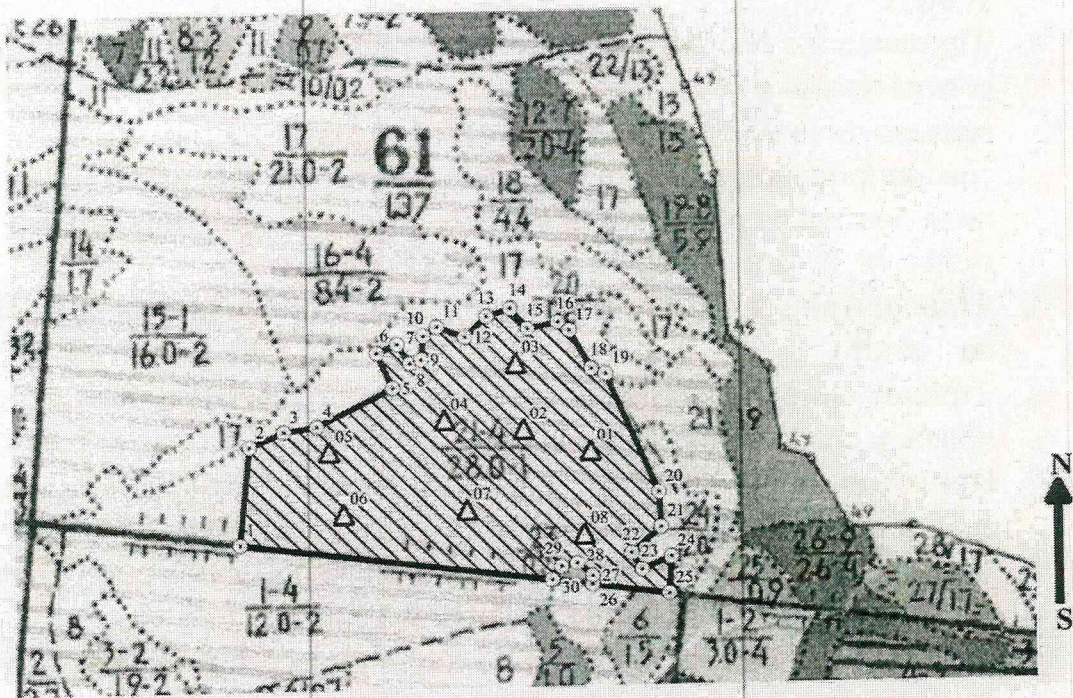
Степени толщины, см	Количество деревьев по категориям состояния, шт																Всего		
	1		2		3		4		5		5 (а,б,в)			5 (г,д,е)			шт./ куб.м	в том числе подлежит рубке, %	
	Н	З	Н	З	Н	З	Н	З	Н	З	Н	З	О	Н	З	О			
1	2	3	4	5	6	7	8	9	10	11	12	13	14	15	16	17	18	20	
8																			
12											3				3			3	0,3
16					1					4					4			5	1,0
20	4		16		6		2			13					13			41	14,1
24	16		10		3		1			10					10			40	11,7
28	20		1							10					10			31	24,3
32	8						1			2					2			11	11,9
36	12		1							3					3			16	22,7
40	1		1															2	3,6
44	1																	1	2,12
48																			
52																			
56																			
60																			
Итого, шт.	62		29		10		4			45					45			150	
Итого (куб. м/га)	55,4		14,9		3,9		2,3			25,2					25,2			101,7	27,0
Итого, % от запаса по насаждению	54,5		14,7		3,8		2,3			24,7					24,7			100,0	27,0

Условные обозначения: Н - не заселено (не поражено, не повреждено), З - заселено стволовыми вредителями (поражено болезнями, повреждено огнем), О - отработано вредителями.

Абрис участка

Ширококарамышского лесничества, Ширококарамышского участкового лесничества
квартал 61, выдел 21, л.п. выдел 1, площадь 21,6 га

М 1:10000



Условные обозначения:

- ▨ - границы обследованного участка
- △ - круговая площадка
- - границы кварталов
- - границы выделов

№ квартала	№ выдела	№ лесопатологического выдела	Размер ленты (круговые площадки) перечета					Координаты начала, конца и поворотных точек лент перечета / центров круговых площадок перечета	
			№ ленты (площадки)	длина, м	ширина, м	радиус, м	площадь, га		
61	21	1	01			11,3	0,04	51,30634°	44,93432°
			02			11,3	0,04	51,30676°	44,93308°
			03			11,3	0,04	51,30776°	44,93292°
			04			11,3	0,04	51,30657°	44,93120°

		05		11,3	0,04	51,30632°	44,92906°
		06		11,3	0,04	51,30521°	44,92903°
		07		11,3	0,04	51,30558°	44,93169°
		08		11,3	0,04	51,30521°	44,93413°

Пространственное размещение выделов
(включается в Акт при выделении лесопатологических выделов, для указания
пространственного расположения поврежденных и погибших насаждений)

Номера точек	Координаты		Длина, м
1-2	51,3051°	44,92629°	163
2-3	51,30656°	44,92655°	63
3-4	51,30679°	44,92738°	55
4-5	51,30685°	44,92817°	141
5-6	51,30742°	44,92997°	63
6-7	51,30794°	44,92962°	37
7-8	51,30807°	44,9301°	38
8-9	51,30778°	44,9304°	19
9-10	51,30782°	44,93065°	39
10-11	51,30819°	44,93072°	27
11-12	51,30832°	44,93103°	50
12-13	51,30816°	44,93171°	49
13-14	51,30847°	44,93222°	42
14-15	51,30858°	44,9328°	44
15-16	51,30827°	44,9332°	51
16-17	51,30837°	44,93393°	23
17-18	51,30824°	44,93419°	73
18-19	51,30767°	44,9347°	25
19-20	51,30758°	44,93502°	217
20-21	51,30579°	44,93623°	58
21-22	51,30527°	44,93627°	66
22-23	51,30488°	44,93557°	33
23-24	51,30463°	44,93581°	53
24-25	51,30482°	44,9365°	62
25-26	51,30426°	44,93643°	128
26-27	51,30442°	44,93462°	15
27-28	51,30455°	44,93464°	33
28-29	51,30474°	44,93427°	26
29-30	51,3047°	44,9339°	27
30-1	51,3045°	44,93368°	520

Исполнитель работ по проведению лесопатологического обследования:

Фамилия, имя и отчество (при наличии) Фимушкина Ольга Викторовна

Подпись 

Дата составления документа 06.04.2012

ВЫПИСКА ИЗ ГОСУДАРСТВЕННОГО ЛЕСНОГО РЕЕСТРА

на « 01 » апреля 2022 г.

Орган государственной власти, осуществляющий ведение государственного лесного реестра на территории Саратовской области: **министерство природных ресурсов и экологии Саратовской области в лице первого заместителя министра - начальника управления лесного хозяйства Гриднева И.М.**

Правообладатель земель лесного фонда на территории Саратовской области: **министерство природных ресурсов и экологии Саратовской области (согласно п. 11 Положения о министерстве природных ресурсов и экологии Саратовской области, утвержденного постановлением Правительства Саратовской области от 08 октября 2013 г. № 537-П «Вопросы министерства природных ресурсов и экологии Саратовской области» и п.п. 2 п.1 ст. 83 Лесного кодекса РФ)**

Заявитель: ГОСУДАРСТВЕННОЕ АВТОНОМНОЕ УЧРЕЖДЕНИЕ ЛЫСОГОРСКИЙ ЛЕСХОЗ

Информация по запрашиваемому лесному участку:

Собственность: Российской Федерации

Категория земель: земли лесного фонда

ХАРАКТЕРИСТИКА ЛЕСНОГО УЧАСТКА

Адрес (местоположение) лесного участка: Лысогорский район

Лесничество	Ширококарамышское
Участковое лесничество	Ширококарамышское
Общая площадь, га	36,4
Категория лесов	Защитные
Категория защитности лесов	Ценные леса: лесостепные леса
Возможный вид использования	Заготовка древесины

Таксационная характеристика лесного участка:

№ квартала	№ выдела	Площадь, га	Состав	Возраст	Высота	Диаметр	Бонитет	Тип леса	ТУМ	Полнота	Запас на га/м3
по материалам лесоустройства 1995 г.											
61	16	8,4	Культуры 10С	80	21	24	2	стр	A2	0,7	260
61	21	28,0	Культуры 10С	70	22	24	1	стр	A2	0,7	280
Итого		36,4									

Наименование, местонахождение юридического лица /ФИО физического лица / лесопользователя (арендатора) **Документы – договор аренды лесного участка отсутствует.**

(договор аренды лесного участка, постоянное (бессрочное) пользование лесным участком, договор безвозмездного срочного пользования лесным участком, реквизиты договора, срок пользования)

Особые отметки: нет.

Примечание: В связи с давностью лесоустройства для внесения сведений в проект освоения лесов необходимо актуализировать таксационные показатели. Акт несоответствия данных государственного лесного реестра натурному обследованию готовит заинтересованное лицо.

Первый заместителя министра -
начальник управления лесного
хозяйства

Гриднев И.М.

ФИО

01.04.2022

Дата



Карта-схема расположения и границы лесного участка Саратовская область

(субъект Российской Федерации, муниципальное образование)

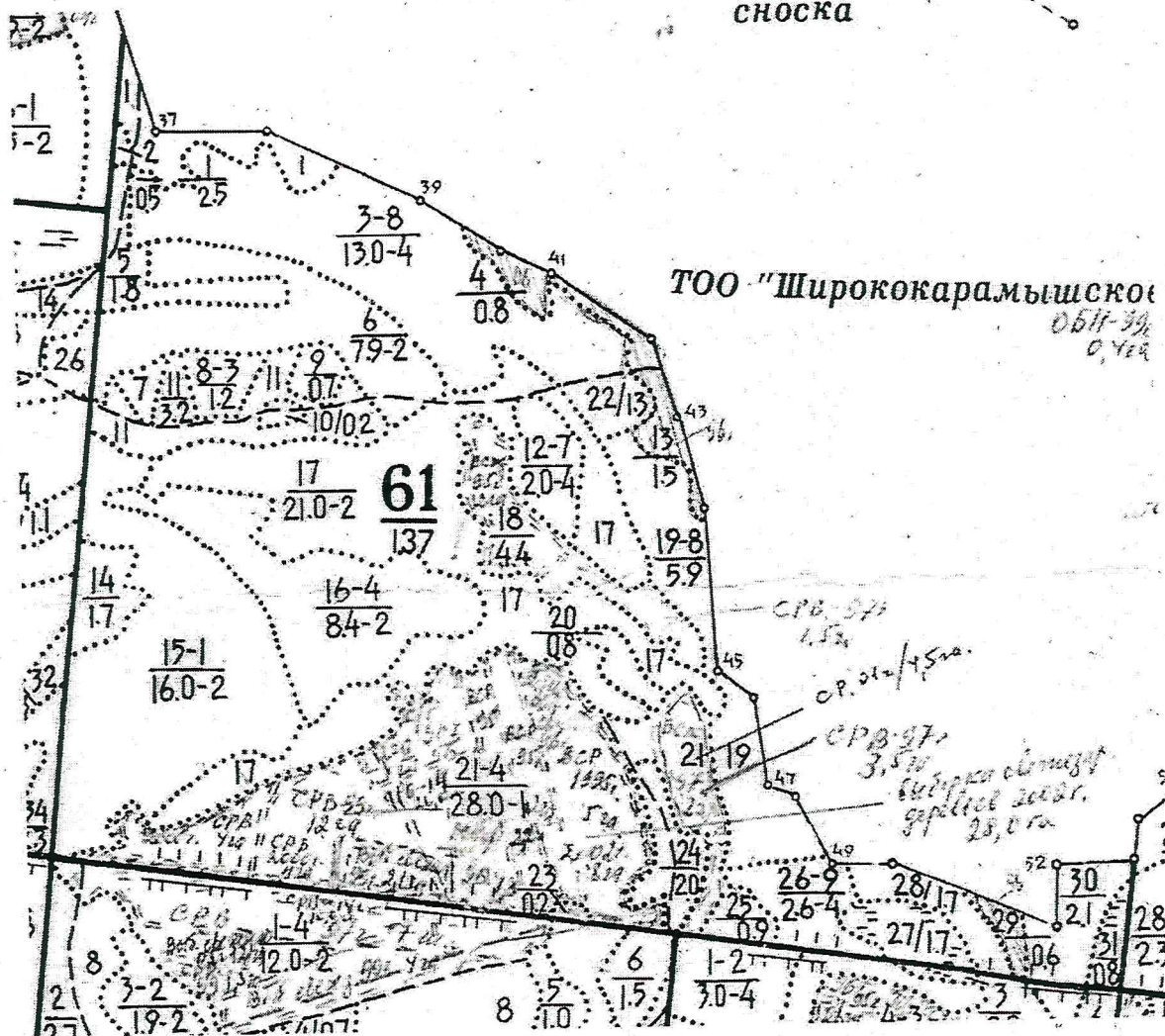
Лесничество Ширококарамышское

(название)

Участковое лесничество Ширококарамышское, квартал 61

(название)

Собственность - Российской Федерации;



Первый заместитель министра -
начальник управления лесного
хозяйства

Гриднев И.М.

ФИО

01.04.2022 Подпись

Дата

