

УТВЕРЖДАЮ  
И.о. первого заместителя министра -  
начальника управления лесного  
хозяйства министерства  
природных ресурсов и экологии  
Саратовской области

*Трошин Д.Н.*  
14 октября 2022 г.

004/24

лесных насаждений \_\_\_\_\_ Акт  
лесопатологического обследования № \_\_\_\_\_  
Саратовская область Ширококарамышское (лесничество)  
(субъект Российской Федерации)

Способ лесопатологического обследования: 1. Визуальный   
2. Инструментальный

Место проведения

Участковое лесничество	Урочище (дача)	Квартал	Выдел	Площадь выдела, га	Лесопатологи- ческий выдел	Площадь лесопатологического выдела, га
Ширококарамышское		10	6	121,0	1	36,6

Лесопатологическое обследование проведено на общей площади \_\_\_\_\_ 36,6 га.

Кадастровый номер участка: \_\_\_\_\_  
(для участков, предоставляемых в постоянное (бессрочное) пользование, аренду)

Документ о праве пользования: \_\_\_\_\_  
\_\_\_\_\_  
(тип документа о праве пользования, дата, номер, вид разрешенного использования лесов)

2. Инструментальное (детальное) обследование лесных насаждений.

2.1. Лесничество Ширококарамышское Участковое лесничество Ширококарамышское  
 Урочище (дача) \_\_\_\_\_ Квартал 10 Выдел 6  
 Лесопатологический выдел 1  
 Наличие ограничений или особенностей участка, влияющих на назначение СОМ: \_\_\_\_\_  
 возможна угроза возникновения очагов вредных организмов и пожарной опасности на данном участке леса

(отметка о наличии ООПТ, ОЗУ, водоохранной зоны, радиоактивного загрязнения лесов, угрозы возникновения очагов вредных организмов или пожарной опасности в лесах).

2.2. Фактическая таксационная характеристика лесного насаждения соответствует (не соответствует) таксационному описанию (нужное подчеркнуть)

Причины несоответствия давность лесоустройства

Ведомость участков с выявленными несоответствиями таксационным описаниям приведена в приложении 1 к Акту.

2.3. Состояние насаждений:

с нарушенной устойчивостью (средневзвешенная категория состояния  $\geq 1,51 - \leq 4,50$ )

с утраченной устойчивостью (средневзвешенная категория состояния  $\geq 4,51$ )

устойчивое (средневзвешенная категория состояния  $< 1,50$ )

2.4. Причины ослабления, повреждения, средневзвешенная категория состояния насаждения: \_\_\_\_\_

*Верховой пожар более 10 летней давности (85%), средневзвешенная категория состояния насаждения составляет 5,0, что характеризует данное насаждение как «погибшее»*

2.4.1. Заселено (отработано) стволовыми вредителями:

Вид вредителя	Порода	Встречаемость заселённых деревьев, % от запаса породы	Встречаемость отработанных деревьев, % от запаса породы	Степень заселения лесного насаждения (слабая, средняя, сильная)
1	2	3	4	5

2.4.2. Повреждено огнём:

Вид пожара	Порода	Состояние корневых лап		Состояние корневой шейки		Высушивание луба		Обугленность древесины более 1/3 высоты ствола	
		процент повреждённых огнём корней	процент деревьев с данным повреждением	обугленность древесины корневой шейки по окружности (1/4; 2/4; 3/4; более 3/4)	процент деревьев с данным повреждением	по окружности (1/4; 2/4; 3/4; более 3/4)	процент деревьев с данным повреждением	по окружности ствола (менее 1/2; более 1/2)	процент деревьев с данным повреждением
1	2	3	4	5	6	7	8	9	10
371 - Верховой пожар более 10 летней давности	Сосна	100,0	100,0	более 3/4	100,0	более 3/4	100,0		

2.4.3. Поражено болезнями

Болезнь / возбудитель	Порода	Встречаемость, % от запаса насаждения	Степень поражения лесного насаждения (слабая, средняя, сильная)
1	2	3	4

2.5. Выборке подлежат 100,0 % деревьев, (указывается общий % запаса деревьев, подлежащих рубке, от общего запаса насаждения),

в том числе:

без признаков ослабления \_\_\_\_\_ % (причины назначения) \_\_\_\_\_

ослабленных \_\_\_\_\_ % (причины назначения) \_\_\_\_\_

сильно ослабленных \_\_\_\_\_ % (причины назначения) \_\_\_\_\_

усыхающих \_\_\_\_\_ % (причины назначения) \_\_\_\_\_

свежого сухостоя \_\_\_\_\_ %

свежого ветровала \_\_\_\_\_ %

свежого бурелома \_\_\_\_\_ %

старого сухостоя \_\_\_\_\_ %

старого ветровала 100,0 %

старого бюроаса

\_\_\_\_\_

№

\_\_\_\_\_

2.6. Полнота лесного насаждения после уборки деревьев, подлежащих рубке, составит 0,01.  
Критическая полнота для данной категории лесных насаждений и преобладающей породы составляет 0,3.

**ЗАКЛЮЧЕНИЕ к инструментальному обследованию участка.**

Насаждение с утраченной устойчивостью, СКС насаждения 5,0, полнота после рубки составит 0,01. В соответствии с п. 19 Постановления Правительства Российской Федерации от 09.12.2020 N 2047 и с п. 41, 42, 54 Приказа Минприроды России от 09.11.2020 N 912 назначается сплошная санитарная рубка. В соответствии с п. 47 Порядка проведения ЛПО и формы акта ЛПО (приказ Минприроды № 910 от 09.11.2020 года), назначение мероприятий произведено визуальным способом.

С целью предотвращения негативных процессов, снижения ущерба от их воздействия, назначено:

Участковое лесничество	Урочище (дача)	Квартал	Выдел	Площадь выдела, га	Лесопатологический выдел	Площадь лесопатологического выдела, га	Вид мероприятий	Площадь мероприятий, га	Порода	Доля выборочной древесины по запуску, %	Рекомендуемый срок проведения мероприятий
1	2	3	4	5	6	7	8	9	10	11	12
Ширококарамышское		10	6	121,0	1	36,6	ССР	36,6	С	100,0	2022-2023 г.

Ведомость временной пробной площади и абрис лесного участка прилагаются (приложение 2 и 3 к Акту)

РЕКОМЕНДАЦИИ по проведению мероприятий, не относящихся к мероприятиям по предупреждению распространения вредных организмов.

Дата проведения ЛПО 20.09.2022 г.  
Дата составления документа 11.10.2022.

Исполнитель работ по проведению лесопатологического обследования:

Фамилия, имя и отчество (при наличии) Фимущкина Ольга Викторовна

Организация ГАУ "Лысогорский лесхоз"

Должность И.о. директора

Подпись [подпись]

Телефон 8 987 821 82 73





ВРЕМЕННАЯ ПРОБНАЯ ПЛОЩАДЬ № 1

1.1 Субъект Российской Федерации Саратовская область  
Лесничество Ширококарамышское Участковое лесничество Ширококарамышское  
Урочище (дача) \_\_\_\_\_  
Квартал 10 Выдел 6 Площадь выдела 121,0 га.  
Лесопатологический выдел 1 Площадь лесопатологического выдела 36,6 га.

1.2. Метод перече́та:  
сплошной, ленты пере́чета, круговые площадки постоянного радиуса, реласкопические площадки (нужное подчеркнуть)  
Количество лент / \_\_\_\_\_ шт. Размеры площадок (длина x ширина/радиус) \_\_\_\_\_ м.  
площадок \_\_\_\_\_  
Размер временной пробной площади: \_\_\_\_\_ га.

1.3. Фактическая таксационная характеристика насаждения:

Состав	Погибшие насаждения	возраст	55 лет;	тип леса	СЗПР	полнота	0,01
	<u>10С</u>						
бонитет	<u>3</u>	запас сырораствующий (общий) на га	<u>0 (20)</u> км	возобновление		отсутствует	


1.4. Номер очага вредных организмов \_\_\_\_\_  
Тип очага вредных организмов: эпизодический, хронический (нужное подчеркнуть)  
Фаза развития очага вредных организмов: начальная, нарастания численности, собственно вспышка, кризис (нужное подчеркнуть)

1.5. Причина ослабления, повреждения насаждения и время:  
858 - Верховой пожар более 10 летней давности

Состояние насаждения: с утраченной устойчивостью. (погибшее)  
Средневзвешенная категория состояния насаждения: 5,00

1.6. Назначенные мероприятия:  
Сплошная санитарная рубка (511)

Исполнитель работ по проведению лесопатологического обследования:

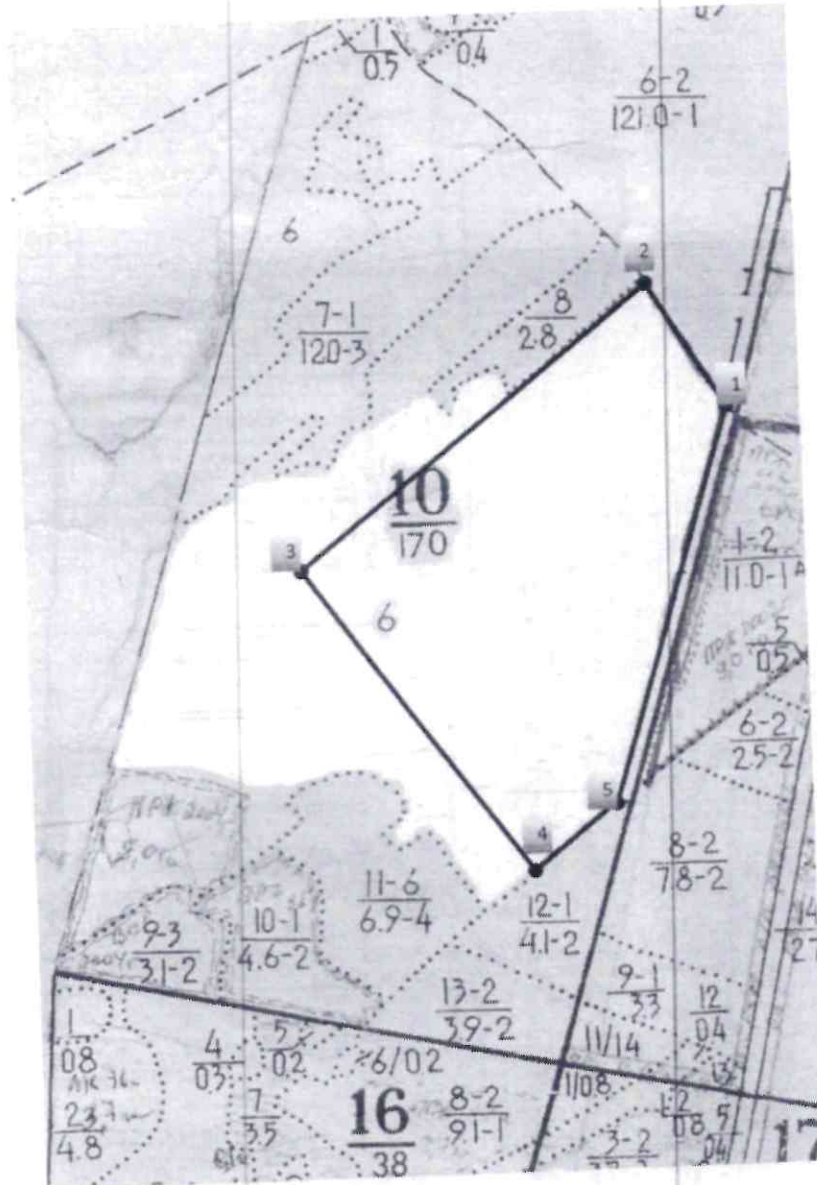
Фамилия, имя и отчество (при наличии) Фимушкина Ольга Викторовна Подпись 

Дата составления документа: 11.10.2022

Абрис участка

Ширококарамышское лесничество Ширококарамышское участковое лесничество  
квартал 10 выдел 6, л/и выдел 1, площадь 36,6 га.

М 1:10000






Условные обозначения:

 Границы обследуемого участка

 Границы кварталов

 Границы выделов

№ квартала	№ выдела	№ ЛП выдела	Размер ленты (круговой площадки) перечета					Координаты начала, конца и поворотных точек лент перечета/ центров круговых площадок перечета	
			№ ленты (площадк и)	длина, м	ширина, м	радиус, м	площадь, га		
10	6	1	х	х	х	х	36,6	51.3666	44.8794

Номера точек	Координаты	Румбы линий	Длина, м
1-2	51.3697 44.8855	СЗ :34	240
2-3	51.3716 44.8833	ЮЗ:53	720
3-4	51.3675 44.8751	СВ:34	650
4-5	51.3628 44.8808	СВ:52	180
5-1	51.3643 44.8837	СВ:20	660

Исполнитель работ по проведению лесопатологического обследования:

И.о. директора ГАУ «Лысогорский лесхоз» Фимушкина О.В.

Подпись 

Дата составления документа 11.10.2022 Телефон 8 8455133213