


Согласовано:   
Первый заместитель министра  
природных ресурсов и экологии  
Саратовской области – начальник  
управления лесного хозяйства  
Трошин Д.Н.  
« 15 » февраля 2023 г.

## ПРОЕКТ ЛЕСОВОССТАНОВЛЕНИЯ на лесном участке № 1/ год 2023

Лесовосстановление искусственное (естественное, искусственное, комбинированное *нужное написать*)

Субъект Российской Федерации – Саратовская область

Лесной район (*лесостепной или степной район Европейской части Р.Ф. в соответствии с лесохозяйственными регламентами*) – степной

**Характеристика местоположения лесного участка:**

Лесничество – Вязовское

Участковое лесничество Кологривовское

№ квартала 13

№ выдела 32

Площадь лесного участка, га. – 0,6

*(исходные данные для проекта лесовосстановления: материалы обследования лесного участка при выборе способа лесовосстановления, план лесного участка, масштаб 1:10 000 прилагаются к проекту лесовосстановления)*

**Характеристика лесорастительных условий лесного участка:**

Рельеф участка (уклон) ровный

Гидрологические условия (увлажнение) свежие

Почвы темно – серые лесные

тип лесорастительных условий: C<sub>1-2</sub> – (судубрава свежая)

**Характеристика площадей лесного участка: вырубка 2020 года**

*(вырубки, гари, прогалины, иные не занятые лесными насаждениями или предназначенные для лесовосстановления земли)*

**Характеристика вырубки:**

Количество пней, тыс. штук/га 770

Характер и размещение оставленных деревьев и кустарников (куртины, полосы, групповое, равномерное) -

Степень задернения почвы (слабая, средняя, сильная) средняя

Степень минерализации почвы (% от площади лесного участка) \_\_\_\_\_

Состояние очистки от порубочных остатков и валежника (захламленность, м<sup>3</sup>) \_\_\_\_\_

а) отсутствует (до 5 м<sup>3</sup>/га); б) слабая (5-20 м<sup>3</sup>/га); в) средняя (20-50 м<sup>3</sup>/га); г) сильная (более 50 м<sup>3</sup>/га) (*нужное подчеркнуть*)

Категория доступности для техники \_\_\_\_\_

а) доступная; б) требуется узкополосная расчистка без корчевки пней; в) требуется узкополосная расчистка; г) требуется широкополосная расчистка с корчевкой пней.

**Характеристика имеющихся жизнеспособного подроста и молодняка лесных древесных пород:**

состав пород \_\_\_\_\_

средний возраст, лет \_\_\_\_\_

средняя высота, м \_\_\_\_\_

количество деревьев и кустарников, тыс. штук/га. \_\_\_\_\_

размещение их по площади лесного участка (равномерное, неравномерное, групповое) \_\_\_\_\_

состояние лесных насаждений и его оценка \_\_\_\_\_

**Проектируемый способ лесовосстановления:** искусственное лесовосстановление методом посадки лесных культур

(естественное лесовосстановление, искусственное лесовосстановление, комбинированное лесовосстановление (посев, посадка))

**Обоснование проектируемого способа лесовосстановления основных лесных древесных пород восстанавливаемых лесов с учетом особенностей производства работ в различных категориях защитных лесов и особо защитных участков лесов (для лесных участков, предназначенных для проведения лесовосстановления, на которых лесовосстановительные мероприятия осуществляются лицами, указанными в подпункте «а» пункта 6 Правил, государственными (муниципальными) учреждениями, указанными в подпункте «б» пункта 6 Правил):** категория вырубка относится к лесокультурному фонду, проектируется искусственное лесовосстановление как наиболее целесообразный вид лесовосстановления в соответствии с типом лесорастительных условий и требованиями лесохозяйственного регламента

**Сроки и технологии (методы) выполнения работ по лесовосстановлению:** (для лесных участков, предназначенных для проведения лесовосстановления, на которых лесовосстановительные мероприятия осуществляются лицами, указанными в подпункте «а» пункта 6 Правил, государственными (муниципальными) учреждениями, указанными в подпункте «б» пункта 6 Правил) механизованная подготовка почвы метод нарезки борозд с дискованием осенью 2022 года, механизированная посадка семян весной 2023 года.

**Сроки и технологии (методы) выполнения работ по агротехническим уходам** (для лесных участков, предназначенных для проведения лесовосстановления, на которых лесовосстановительные мероприятия осуществляются лицами, указанными в подпункте «а» пункта 6 Правил, государственными (муниципальными) учреждениями, указанными в подпункте «б» пункта 6 Правил) дополнение лесных культур при приживаемости от 25 до 85% от количества деревьев основных пород подлежат дополнению деревьями основной породы, агротехнические ухода за лесными культурами (первый год создания – 2 кратный)

**Сроки и технологии (методы) выполнения работ по лесоводственным уходам** (для лесных участков, предназначенных для проведения лесовосстановления, на которых лесовосстановительные мероприятия осуществляются лицами, указанными в подпункте «а» пункта 6 Правил, государственными (муниципальными) учреждениями, указанными в подпункте «б» пункта 6 Правил) \_\_\_\_\_

**Требования к используемому для лесовосстановления посадочному (посевному) материалу:**

Порода главная порода дуб черешчатый, состав 10Д

Вид посадочного материала (сеянцы, саженцы с открытой (закрытой) корневой системой, селекционная категория происхождения семян, лесосеменной район) сеянцы дуба с

открытой корневой системой выращенные из нормальных семян второго лесосеменного района

Дуб – возраст, лет не менее 2

Высота, см. не менее 12

Диаметр корневой шейки, мм. не менее 4,0

**Характеристика посевного материала:**

Порода \_\_\_\_\_

Класс качества семян \_\_\_\_\_

Селекционная категория \_\_\_\_\_

Место происхождения семян (лесосеменной район) \_\_\_\_\_

**Требования к молоднякам, площади которых подлежат отнесению к землям, на которых расположены леса, для признания работ по лесовосстановлению завершенными:** (для лесных участков, предназначенных для проведения лесовосстановления, на которых лесовосстановительные мероприятия осуществляются лицами, указанными в подпункте «а» пункта 6 Правил, государственными (муниципальными) учреждениями, указанными в подпункте «б» пункта 6 Правил)

Порода 10Д

возраст, лет 8

количество деревьев основных лесных древесных пород, тыс. штук/га. не менее 1,1

средняя высота, м. не менее 1,2

**Объем работ по лесовосстановлению (площадь лесовосстановления, га)** (для лесных участков, предназначенных для проведения лесовосстановления, на которых лесовосстановительные мероприятия осуществляются лицами, указанными в подпункте «а» пункта 6 Правил, государственными (муниципальными) учреждениями, указанными в подпункте «б» пункта 6 Правил) 0,6

**Проектируемый объем работ по лесовосстановлению** (для лесных участков, предназначенных для проведения лесовосстановления, на которых лесовосстановительные мероприятия осуществляются лицами, указанными в подпункте «а» пункта 6 Правил, государственными (муниципальными) учреждениями, указанными в подпункте «б» пункта 6 Правил)

Площадь лесовосстановления, га. 0,6

Количество жизнеспособных растений основных лесных древесных пород, тыс. штук/га.

4,0, в том числе Д – 4,0

Количество жизнеспособных растений основных лесных древесных пород на всей площади, тыс. штук 2,4 (Д – 2,4)

**Исполнитель работ по лесовосстановлению:**

**Согласовано:**

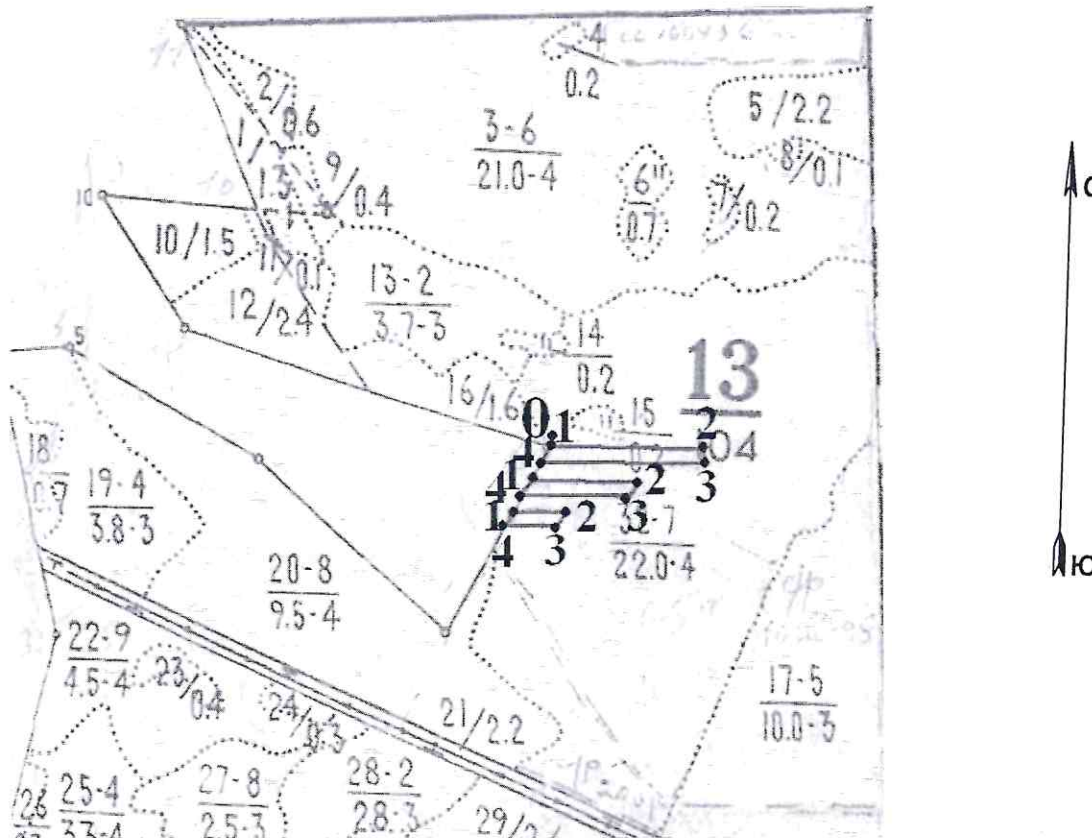
  
Директор ОГУ «Вязовский учебно – опытный лесхоз»  
\_\_\_\_\_  
(Должность)  
Милкин Максим Валентинович  
\_\_\_\_\_  
(Фамилия, имя, отчество)  
13 февраля 2023 г.  
\_\_\_\_\_  
(число, месяц, год)

И.о. главного лесничего Вязовского лесничества ГКУ СО «Саратовское областное лесничество»  
\_\_\_\_\_  
(Должность)  
\_\_\_\_\_  
(подпись)  
Ончуков Леонид Ананьевич  
\_\_\_\_\_  
(Фамилия, имя, отчество)  
14 февраля 2023 г.  
\_\_\_\_\_  
(число, месяц, год)

**СХЕМА**  
расположения участка лесовосстановления

Местоположение участка лесовосстановления:

Саратовская область, Вязовское лесничество, Кологривовское участковое лесничество,  
квартал 13, выдел 32.



Масштаб 1:10000  
Площадь 0,6 га

Условные обозначения:

Граница квартала       

Граница выдела       

Участок

лесовосстановления 

Геоданные								
деланка № 1 – 0,3 га			деланка № 2 – 0,2 га			деланка № 3 – 0,1 га		
точки	румбы	длина (м)	точки	румбы	длина (м)	точки	румбы	длина (м)
0-1	ЮЗ:25	1	0-1	ЮЗ:25	35	0-1	ЮЗ:25	70
1-2	СЗ:87	200	1-2	СЗ:87	133	1-2	СЗ:87	66
2-3	ЮЗ:20	15	2-3	ЮЗ:20	15	2-3	ЮЗ:20	15
3-4	ЮВ:87	200	3-4	ЮВ:87	133	3-4	ЮВ:87	66
4-1	СВ:25	15	4-1	СВ:25	15	4-1	СВ:25	15


**Примечание:** Для вычерчивания схемы расположения участка лесовосстановления используются фрагменты картографических материалов лесоустройства - планшеты М 1:10 000, 1:25 000.

Схему составил:   
(подпись)

мастер производственного участка  
ОГУ «Вязовский учебно – опытный лесхоз»  
(должность)

Лекомцев Анатолий Никандрович  
(ФИО)

«13» февраля 2023 г.

Согласовано:   
Первый заместитель министра  
природных ресурсов и экологии  
Саратовской области – начальник  
управления лесного хозяйства  
Трошин Д.Н.  
« 15 » февраля 20 23 г.

## ПРОЕКТ ЛЕСОВОССТАНОВЛЕНИЯ на лесном участке № 2/ год 2023

Лесовосстановление искусственное (естественное, искусственное, комбинированное *нужное написать*)

Субъект Российской Федерации – Саратовская область

Лесной район – (*лесостепной или степной район Европейской части Р.Ф. в соответствии с лесохозяйственными регламентами*) лесостепной

**Характеристика местоположения лесного участка:**

Лесничество – Вязовское

Участковое лесничество Ягоднополянское

№ квартала 33

№ выдела 10

Площадь лесного участка, га. – 0,45

*(исходные данные для проекта лесовосстановления: материалы обследования лесного участка при выборе способа лесовосстановления, план лесного участка, масштаб 1:10 000 прилагаются к проекту лесовосстановления)*

**Характеристика лесорастительных условий лесного участка:**

Рельеф участка (уклон) ровный

Гидрологические условия (увлажнение) свежие

Почвы темно – серые лесные супесчаные

тип лесорастительных условий: C<sub>1-2</sub> – (судубрава свежая)

**Характеристика площадей лесного участка:** вырубка 2020 года

*(вырубки, гари, прогалины, иные не занятые лесными насаждениями или предназначенные для лесовосстановления земли)*

**Характеристика вырубки:**

Количество пней, тыс. штук/га 860

Характер и размещение оставленных деревьев и кустарников (куртины, полосы, групповое, равномерное) -

Степень задернения почвы (слабая, средняя, сильная) средняя

Степень минерализации почвы (% от площади лесного участка) \_\_\_\_\_

Состояние очистки от порубочных остатков и валежника (захламленность, м<sup>3</sup>) \_\_\_\_\_

а) отсутствует (до 5 м<sup>3</sup>/га); б) слабая (5-20 м<sup>3</sup>/га); в) средняя (20-50 м<sup>3</sup>/га); г) сильная (более 50 м<sup>3</sup>/га) (*нужное подчеркнуть*)

Категория доступности для техники \_\_\_\_\_

а) доступная; б) требуется узкополосная расчистка без корчевки пней; в) требуется узкополосная расчистка; г) требуется широкополосная расчистка с корчевкой пней.

**Характеристика имеющихся жизнеспособного подроста и молодняка лесных древесных пород:**

состав пород \_\_\_\_\_

средний возраст, лет \_\_\_\_\_

средняя высота, м \_\_\_\_\_

количество деревьев и кустарников, тыс. штук/га. \_\_\_\_\_

размещение их по площади лесного участка (равномерное, неравномерное, групповое) \_\_\_\_\_

состояние лесных насаждений и его оценка \_\_\_\_\_

**Проектируемый способ лесовосстановления:** искусственное лесовосстановление методом посадки лесных культур

(естественное лесовосстановление, искусственное лесовосстановление, комбинированное лесовосстановление (посев, посадка))

**Обоснование проектируемого способа лесовосстановления основных лесных древесных пород восстанавливаемых лесов с учетом особенностей производства работ в различных категориях защитных лесов и особо защитных участков лесов (для лесных участков, предназначенных для проведения лесовосстановления, на которых лесовосстановительные мероприятия осуществляются лицами, указанными в подпункте «а» пункта 6 Правил, государственными (муниципальными) учреждениями, указанными в подпункте «б» пункта 6 Правил):** категория вырубка относится к лесокультурному фонду, проектируется искусственное лесовосстановление как наиболее целесообразный вид лесовосстановления в соответствии с типом лесорастительных условий и требованиями лесохозяйственного регламента

**Сроки и технологии (методы) выполнения работ по лесовосстановлению:** (для лесных участков, предназначенных для проведения лесовосстановления, на которых лесовосстановительные мероприятия осуществляются лицами, указанными в подпункте «а» пункта 6 Правил, государственными (муниципальными) учреждениями, указанными в подпункте «б» пункта 6 Правил) механизованная подготовка почвы метод нарезки борозд с дискованием осенью 2022 года, механизированная посадка сеянцев весной 2023 года.

**Сроки и технологии (методы) выполнения работ по агротехническим уходам** (для лесных участков, предназначенных для проведения лесовосстановления, на которых лесовосстановительные мероприятия осуществляются лицами, указанными в подпункте «а» пункта 6 Правил, государственными (муниципальными) учреждениями, указанными в подпункте «б» пункта 6 Правил) дополнение лесных культур при приживаемости от 25 до 85% от количества деревьев основных пород подлежат дополнению деревьями основной породы, агротехнические ухода за лесными культурами (первый год создания – 2 кратный)

**Сроки и технологии (методы) выполнения работ по лесоводственным уходам** (для лесных участков, предназначенных для проведения лесовосстановления, на которых лесовосстановительные мероприятия осуществляются лицами, указанными в подпункте «а» пункта 6 Правил, государственными (муниципальными) учреждениями, указанными в подпункте «б» пункта 6 Правил) \_\_\_\_\_

**Требования к используемому для лесовосстановления посадочному (посевному) материалу:**

Порода главная порода дуб черешчатый, состав 10Д

Вид посадочного материала (сеянцы, саженцы с открытой (закрытой) корневой системой, селекционная категория происхождения семян, лесосеменной район) сеянцы дуба с

открытой корневой системой выращенные из нормальных семян второго лесосеменного района

Дуб – возраст, лет не менее 2

Высота, см. не менее 15

Диаметр корневой шейки, мм. не менее 4,0

**Характеристика посевного материала:**

Порода \_\_\_\_\_

Класс качества семян \_\_\_\_\_

Селекционная категория \_\_\_\_\_

Место происхождения семян (лесосеменной район) \_\_\_\_\_

**Требования к молоднякам, площади которых подлежат отнесению к землям, на которых расположены леса, для признания работ по лесовосстановлению завершенными:** (для лесных участков, предназначенных для проведения лесовосстановления, на которых лесовосстановительные мероприятия осуществляются лицами, указанными в подпункте «а» пункта 6 Правил, государственными (муниципальными) учреждениями, указанными в подпункте «б» пункта 6 Правил)

Порода 10Д

возраст, лет 7

количество деревьев основных лесных древесных пород, тыс. штук/га. не менее 1,5

средняя высота, м. не менее 1,1

**Объем работ по лесовосстановлению (площадь лесовосстановления, га)** (для лесных участков, предназначенных для проведения лесовосстановления, на которых лесовосстановительные мероприятия осуществляются лицами, указанными в подпункте «а» пункта 6 Правил, государственными (муниципальными) учреждениями, указанными в подпункте «б» пункта 6 Правил) 0,45

**Проектируемый объем работ по лесовосстановлению** (для лесных участков, предназначенных для проведения лесовосстановления, на которых лесовосстановительные мероприятия осуществляются лицами, указанными в подпункте «а» пункта 6 Правил, государственными (муниципальными) учреждениями, указанными в подпункте «б» пункта 6 Правил)

Площадь лесовосстановления, га. 0,45

Количество жизнеспособных растений основных лесных древесных пород, тыс. штук/га.

4,0, в том числе Д – 4,0

Количество жизнеспособных растений основных лесных древесных пород на всей площади, тыс. штук 1,8 (Д – 1,8)

**Исполнитель работ по лесовосстановлению:**

**Согласовано:**

Директор ОГУ «Вязовский учебно – опытный лесхоз»

(Должность)

(подпись)

Милкин Максим Валентинович

(Фамилия, имя, отчество)

« 3 » февраля 2023 г.

(число, месяц, год)

И.о. главного лесничего Вязовского лесничества ГКУ СО «Саратовское областное лесничество»

(Должность)

(подпись)

Ончуков Леонид Ананьевич

(Фамилия, имя, отчество)

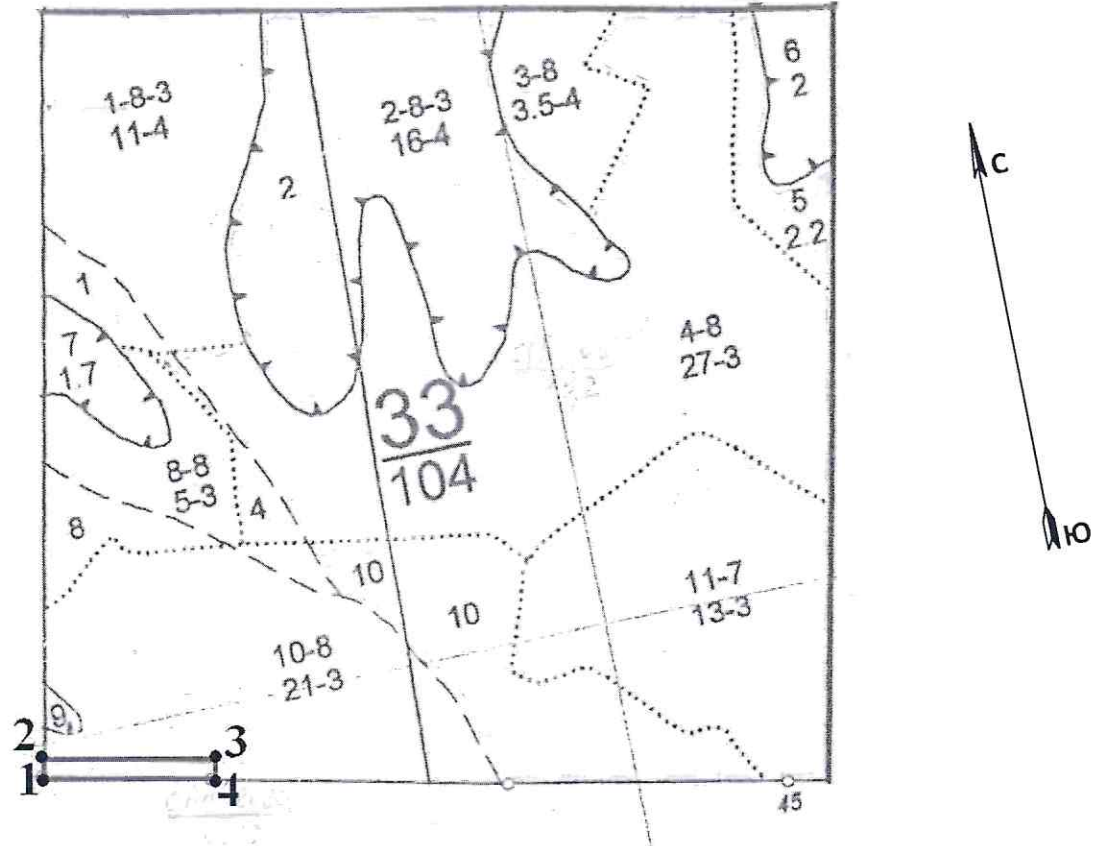
« 14 » февраля 2023 г.

(число, месяц, год)

СХЕМА  
расположения участка лесовосстановления

Местоположение участка лесовосстановления:

Саратовская область, Вязовское лесничество, Ягоднополянское участковое лесничество,  
квартал 33, выдел 10.



Масштаб 1:10000  
Площадь 0,45 га

Условные обозначения:

Граница квартала

Граница выдела

Участок лесовосстановления



Геоданные		
точки	румбы	длина (м)
1 - 2	СВ:12	20
2 - 3	ЮВ:78	225
3 - 4	ЮЗ:12	20
4 - 5	СЗ:78	225

**Примечание:** Для вычерчивания схемы расположения участка лесовосстановления используются фрагменты картографических материалов лесоустройства планшеты М 1:10 000, 1:25 000.

Схему составил: \_\_\_\_\_  
(подпись)

\_\_\_\_\_  
мастер производственного участка  
ОГУ «Вязовский учебно – опытный лесхоз»  
(должность)

\_\_\_\_\_  
Лекомцев Анатолий Никандрович  
(ФИО)

«13» февраля 2023 г.



Согласовано: Трошин  
Первый заместитель министра  
природных ресурсов и экологии  
Саратовской области – начальник  
управления лесного хозяйства  
Трошин Д.Н.  
«15» февраля 2023 г.

## ПРОЕКТ ЛЕСОВОССТАНОВЛЕНИЯ на лесном участке № 3/ год 2023

Лесовосстановление искусственное (естественное, искусственное, комбинированное *нужное написать*)

Субъект Российской Федерации – Саратовская область

Лесной район – (*лесостепной или степной район Европейской части Р.Ф. в соответствии с лесохозяйственными регламентами*) лесостепной

### Характеристика местоположения лесного участка:

Лесничество – Вязовское

Участковое лесничество Ягоднополянское

№ квартала 90

№ выдела 23

Площадь лесного участка, га. – 0,6

*(исходные данные для проекта лесовосстановления: материалы обследования лесного участка при выборе способа лесовосстановления, план лесного участка, масштаб 1:10 000 прилагаются к проекту лесовосстановления)*

### Характеристика лесорастительных условий лесного участка:

Рельеф участка (уклон) ровный

Гидрологические условия (увлажнение) свежие

Почвы темно – серые лесные супесчаные

тип лесорастительных условий: C<sub>1-2</sub> – (судубрава свежая)

### Характеристика площадей лесного участка: вырубка 2020 года

*(вырубки, гари, прогалины, иные не занятые лесными насаждениями или предназначенные для лесовосстановления земли)*

### Характеристика вырубки:

Количество пней, тыс. штук/га 825

Характер и размещение оставленных деревьев и кустарников (куртины, полосы, групповое, равномерное) -

Степень задернения почвы (слабая, средняя, сильная) средняя

Степень минерализации почвы (% от площади лесного участка) \_\_\_\_\_

Состояние очистки от порубочных остатков и валежника (захламленность, м<sup>3</sup>) \_\_\_\_\_

а) отсутствует (до 5 м<sup>3</sup>/га); б) слабая (5-20 м<sup>3</sup>/га); в) средняя (20-50 м<sup>3</sup>/га); г) сильная (более 50 м<sup>3</sup>/га) (*нужное подчеркнуть*)

Категория доступности для техники \_\_\_\_\_

а) доступная; б) требуется узкополосная расчистка без корчевки пней; в) требуется узкополосная расчистка; г) требуется широкополосная расчистка с корчевкой пней.

**Характеристика имеющихся жизнеспособного подроста и молодняка лесных древесных пород:**

состав пород \_\_\_\_\_

средний возраст, лет \_\_\_\_\_

средняя высота, м \_\_\_\_\_

количество деревьев и кустарников, тыс. штук/га. \_\_\_\_\_

размещение их по площади лесного участка (равномерное, неравномерное, групповое) \_\_\_\_\_

состояние лесных насаждений и его оценка \_\_\_\_\_

**Проектируемый способ лесовосстановления:** искусственное лесовосстановление методом посадки лесных культур

(естественное лесовосстановление, искусственное лесовосстановление, комбинированное лесовосстановление (посев, посадка))

**Обоснование проектируемого способа лесовосстановления основных лесных древесных пород восстанавливаемых лесов с учетом особенностей производства работ в различных категориях защитных лесов и особо защитных участков лесов (для лесных участков, предназначенных для проведения лесовосстановления, на которых лесовосстановительные мероприятия осуществляются лицами, указанными в подпункте «а» пункта 6 Правил, государственными (муниципальными) учреждениями, указанными в подпункте «б» пункта 6 Правил):** категория вырубка относится к лесокультурному фонду, проектируется искусственное лесовосстановление как наиболее целесообразный вид лесовосстановления в соответствии с типом лесорастительных условий и требованиями лесохозяйственного регламента

**Сроки и технологии (методы) выполнения работ по лесовосстановлению:** (для лесных участков, предназначенных для проведения лесовосстановления, на которых лесовосстановительные мероприятия осуществляются лицами, указанными в подпункте «а» пункта 6 Правил, государственными (муниципальными) учреждениями, указанными в подпункте «б» пункта 6 Правил) механизированная подготовка почвы метод нарезки борозд с дискованием осенью 2022 года, механизированная посадка семян весной 2023 года.

**Сроки и технологии (методы) выполнения работ по агротехническим уходам** (для лесных участков, предназначенных для проведения лесовосстановления, на которых лесовосстановительные мероприятия осуществляются лицами, указанными в подпункте «а» пункта 6 Правил, государственными (муниципальными) учреждениями, указанными в подпункте «б» пункта 6 Правил) дополнение лесных культур при приживаемости от 25 до 85% от количества деревьев основных пород подлежат дополнению деревьями основной породы, агротехнические ухода за лесными культурами (первый год создания – 2 кратный)

**Сроки и технологии (методы) выполнения работ по лесоводственным уходам**

(для лесных участков, предназначенных для проведения лесовосстановления, на которых лесовосстановительные мероприятия осуществляются лицами, указанными в подпункте «а» пункта 6 Правил, государственными (муниципальными) учреждениями, указанными в подпункте «б» пункта 6 Правил) \_\_\_\_\_

**Требования к используемому для лесовосстановления посадочному (посевному) материалу:**

Порода главная порода дуб черешчатый, состав 10Д

Вид посадочного материала (сеянцы, саженцы с открытой (закрытой) корневой системой, селекционная категория происхождения семян, лесосеменной район) сеянцы дуба с

открытой корневой системой выращенные из нормальных семян второго лесосеменного района

Дуб – возраст, лет не менее 2

Высота, см. не менее 15

Диаметр корневой шейки, мм. не менее 4,0

**Характеристика посевного материала:**

Порода \_\_\_\_\_

Класс качества семян \_\_\_\_\_

Селекционная категория \_\_\_\_\_

Место происхождения семян (лесосеменной район) \_\_\_\_\_

**Требования к молоднякам, площади которых подлежат отнесению к землям, на которых расположены леса, для признания работ по лесовосстановлению завершенными:** *(для лесных участков, предназначенных для проведения лесовосстановления, на которых лесовосстановительные мероприятия осуществляются лицами, указанными в подпункте «а» пункта 6 Правил, государственными (муниципальными) учреждениями, указанными в подпункте «б» пункта 6 Правил)*

Порода 10Д

возраст, лет 7

количество деревьев основных лесных древесных пород, тыс. штук/га. не менее 1,5

средняя высота, м. не менее 1,1

**Объем работ по лесовосстановлению (площадь лесовосстановления, га)** *(для лесных участков, предназначенных для проведения лесовосстановления, на которых лесовосстановительные мероприятия осуществляются лицами, указанными в подпункте «а» пункта 6 Правил, государственными (муниципальными) учреждениями, указанными в подпункте «б» пункта 6 Правил)* 0,6

**Проектируемый объем работ по лесовосстановлению** *(для лесных участков, предназначенных для проведения лесовосстановления, на которых лесовосстановительные мероприятия осуществляются лицами, указанными в подпункте «а» пункта 6 Правил, государственными (муниципальными) учреждениями, указанными в подпункте «б» пункта 6 Правил)*

Площадь лесовосстановления, га. 0,6

Количество жизнеспособных растений основных лесных древесных пород, тыс. штук/га.

4,0, в том числе Д – 4,0

Количество жизнеспособных растений основных лесных древесных пород на всей площади, тыс. штук 2,4 (Д – 2,4)

**Исполнитель работ по лесовосстановлению:**

**Согласовано:**

Директор ОГУ «Вязовский учебно – опытный лесхоз»

(Должность)

(подпись)

Милкин Максим Валентинович

(Фамилия, имя, отчество)

«13» февраля 2023 г.

(число, месяц, год)

И.о. главного лесничего Вязовского

лесничества ГКУ СО «Саратовское

областное лесничество»

(Должность)

(подпись)

Ончуков Леонид Ананьевич

(Фамилия, имя, отчество)

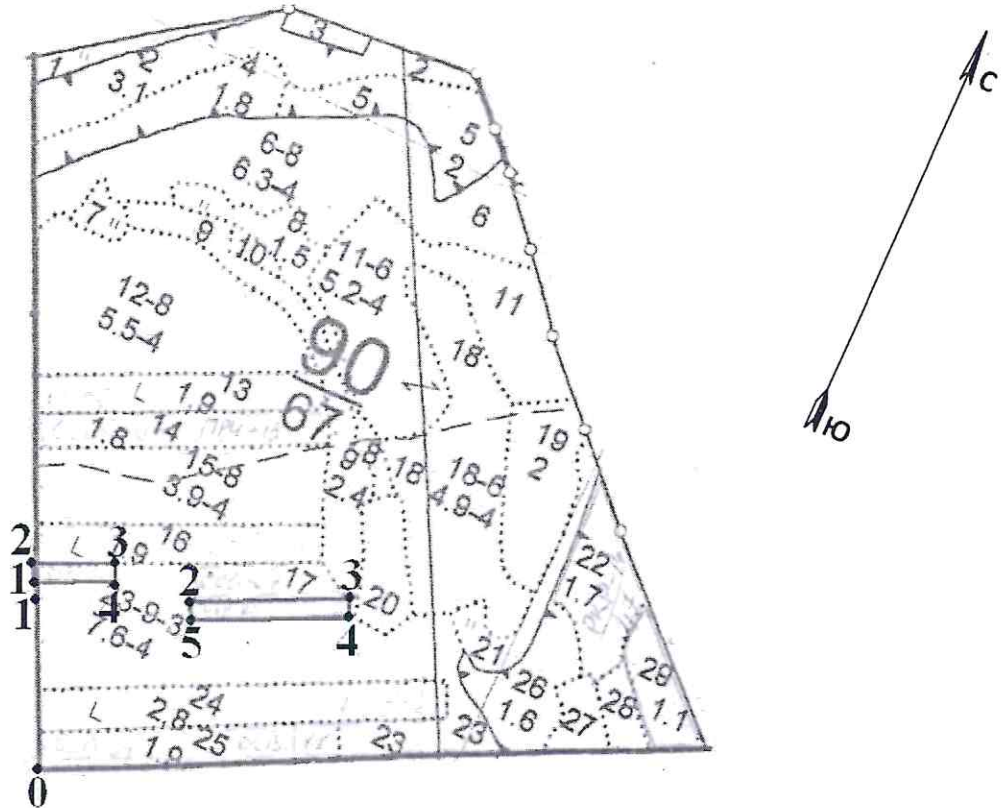
«14» февраля 2023 г.

(число, месяц, год)

СХЕМА  
расположения участка лесовосстановления

Местоположение участка лесовосстановления:

Саратовская область, Вязовское лесничество, Ягоднополянское участковое лесничество,  
квартал 90, выдел 23.



Масштаб 1:10000

Площадь 0,6 га

Условные обозначения:

Граница квартала \_\_\_\_\_

Граница выдела .....

Участок лесовосстановления

**Примечание:** Для вычерчивания схемы расположения участка лесовосстановления используются фрагменты картографических материалов лесоустройства - планшеты М 1:10 000, 1:25 000.

Геоданные					
делянка № 1 – 0,2 га			делянка № 2 0,4 га		
точки	румбы	длина (м)	точки	румбы	длина (м)
0 – 1	СЗ:28	250	0 – 1	СЗ:28	220
1 – 2	СЗ:28	20	1 – 2	СВ:62	200
2 – 3	СВ:62	100	2 – 3	СВ:62	200
3 – 4	ЮВ:28	20	3 – 4	ЮВ:28	20
4 – 1	ЮЗ:62	100	4 – 5	ЮЗ:62	200
			5 – 2	СЗ:28	20

Схему составил:   
(подпись)

мастер производственного участка  
ОГУ «Вязовский учебно – опытный лесхоз»  
(должность)

Лекомцев Анатолий Никандрович  
(ФИО)

«13» февраль 2023 г.