


Согласовано: 
Первый заместитель министра
природных ресурсов и экологии
Саратовской области – начальник
управления лесного хозяйства
Трошин Д.Н.
«10» апреля 2023 г.

ПРОЕКТ ЛЕСОВОССТАНОВЛЕНИЯ на лесном участке № 4 год 2023

Лесовосстановление искусственное (естественное, искусственное,
комбинированное *нужное написать*)

Субъект Российской Федерации – Саратовская область

Лесной район (*лесостепной или степной район Европейской части Р.Ф. в соответствии с лесохозяйственными регламентами*) – степной

Характеристика местоположения лесного участка:

Лесничество – Вязовское

Участковое лесничество Вязовское

№ квартала 50

№ выдела 10

Площадь лесного участка, га. – 2,3

(исходные данные для проекта лесовосстановления: материалы обследования лесного участка при выборе типа леса лесовосстановления, план лесного участка, масштаб 1:10 000 прилагаются к проекту лесовосстановления)

Характеристика лесорастительных условий лесного участка:

Рельеф участка (уклон) ровный

Гидрологические условия (увлажнение) свежие

Почвы серые лесные

тип лесорастительных условий: B₂ – (суборь свежая)

Характеристика площадей лесного участка: прогалина

(вырубки, гари, прогалины, иные не занятые лесными насаждениями или предназначенные для лесовосстановления земли)

Характеристика вырубки:

Количество пней, тыс. штук/га _____

Характер и размещение оставленных деревьев и кустарников (куртины, полосы, групповое, равномерное) _____

Степень задернения почвы (слабая, средняя, сильная) _____

Степень минерализации почвы (% от площади лесного участка) _____

Состояние очистки от порубочных остатков и валежника (захламленность, м³) _____

а) отсутствует (до 5 м³/га); б) слабая (5-20 м³/га); в) средняя (20-50 м³/га); г) сильная (более 50 м³/га) (*нужное подчеркнуть*)

Категория доступности для техники _____

а) доступная; б) требуется узкополосная расчистка без корчевки пней; в) требуется узкополосная расчистка; г) требуется широкополосная расчистка с корчевкой пней.

Характеристика имеющихся жизнеспособного подроста и молодняка лесных древесных пород:

состав пород _____

средний возраст, лет _____

средняя высота, м _____

количество деревьев и кустарников, тыс. штук/га. _____

размещение их по площади лесного участка (равномерное, неравномерное, групповое) _____

состояние лесных насаждений и его оценка _____

Проектируемый способ лесовосстановления: искусственное лесовосстановление
методом посадки лесных культур

(естественное лесовосстановление, искусственное лесовосстановление, комбинированное лесовосстановление (посев, посадка))

Обоснование проектируемого способа лесовосстановления основных лесных древесных пород восстанавливаемых лесов с учетом особенностей производства работ в различных категориях защитных лесов и особо защитных участков лесов (для лесных участков, предназначенных для проведения лесовосстановления, на которых лесовосстановительные мероприятия осуществляются лицами, указанными в подпункте «а» пункта 6 Правил, государственными (муниципальными) учреждениями, указанными в подпункте «б» пункта 6 Правил): категория прогалина относится к лесокультурному фонду, проектируется искусственное лесовосстановление как наиболее целесообразный вид лесовосстановления в соответствии с типом лесорастительных условий и требованиями лесохозяйственного регламента

Сроки и технологии (методы) выполнения работ по лесовосстановлению: (для лесных участков, предназначенных для проведения лесовосстановления, на которых лесовосстановительные мероприятия осуществляются лицами, указанными в подпункте «а» пункта 6 Правил, государственными (муниципальными) учреждениями, указанными в подпункте «б» пункта 6 Правил) механизированная подготовка почвы методом нарезки борозд с дискованием весной 2023 года, механизированная посадка сеянцев весной 2023 года.

Сроки и технологии (методы) выполнения работ по агротехническим уходам (для лесных участков, предназначенных для проведения лесовосстановления, на которых лесовосстановительные мероприятия осуществляются лицами, указанными в подпункте «а» пункта 6 Правил, государственными (муниципальными) учреждениями, указанными в подпункте «б» пункта 6 Правил) дополнение лесных культур при приживаемости от 25 до 85% от количества деревьев основных пород подлежат дополнению деревьями основной породы, агротехнические ухода за лесными культурами (первый год создания – 2 кратный)

Сроки и технологии (методы) выполнения работ по лесоводственным уходам (для лесных участков, предназначенных для проведения лесовосстановления, на которых лесовосстановительные мероприятия осуществляются лицами, указанными в подпункте «а» пункта 6 Правил, государственными (муниципальными) учреждениями, указанными в подпункте «б» пункта 6 Правил) _____

Требования к используемому для лесовосстановления посадочному (посевному) материалу:

Порода главная порода сосна обыкновенная, состав 10С

Вид посадочного материала (сеянцы, саженцы с открытой (закрытой) корневой системой, селекционная категория происхождения семян, лесосеменной район) сеянцы сосны с

открытой корневой системой выращенные из нормальных семян третьего лесосеменного района

Сосна – возраст, лет не менее 2

Высота, см. не менее 10

Диаметр корневой шейки, мм. не менее 2.5

Характеристика посевного материала:

Порода _____

Класс качества семян _____

Селекционная категория _____

Место происхождения семян (лесосеменной район) _____

Требования к молоднякам, площади которых подлежат отнесению к землям, на которых расположены леса, для признания работ по лесовосстановлению **завершенными:** (для лесных участков, предназначенных для проведения лесовосстановления, на которых лесовосстановительные мероприятия осуществляются лицами, указанными в подпункте «а» пункта 6 Правил, государственными (муниципальными) учреждениями, указанными в подпункте «б» пункта 6 Правил)

Порода 10С

возраст, лет 7

количество деревьев основных лесных древесных пород, тыс. штук/га. не менее 2.0

средняя высота, м. не менее 1.5

Объем работ по лесовосстановлению (площадь лесовосстановления, га) (для лесных участков, предназначенных для проведения лесовосстановления, на которых лесовосстановительные мероприятия осуществляются лицами, указанными в подпункте «а» пункта 6 Правил, государственными (муниципальными) учреждениями, указанными в подпункте «б» пункта 6 Правил) 2.3

Проектируемый объем работ по лесовосстановлению (для лесных участков, предназначенных для проведения лесовосстановления, на которых лесовосстановительные мероприятия осуществляются лицами, указанными в подпункте «а» пункта 6 Правил, государственными (муниципальными) учреждениями, указанными в подпункте «б» пункта 6 Правил)

Площадь лесовосстановления, га. 2.3

Количество жизнеспособных растений основных лесных древесных пород, тыс. штук/га.

4.0, в том числе С – 4.0

Количество жизнеспособных растений основных лесных древесных пород на всей площади, тыс. штук 9.2 (С – 9.2)

Исполнитель работ по лесовосстановлению:

Согласовано:

Директор ОГУ «Вязовский учебно – опытный лесхоз»

(Должность)

Милкин Максим Валентинович
(Фамилия, имя, отчество)

«10» апрель 2023 г.
(число, месяц, год)

И.о. главного лесничего Вязовского лесничества ГКУ СО «Саратовское областное лесничество»

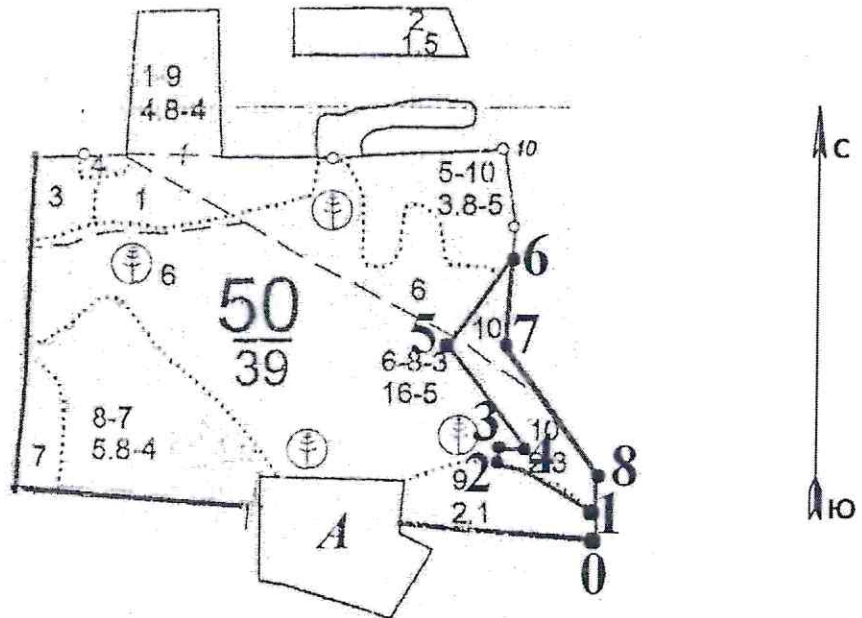
(Должность)

Ончуков Леонид Ананьевич
(Фамилия, имя, отчество)

«10» апрель 2023 г.
(число, месяц, год)

СХЕМА
расположения участка лесовосстановления

Местоположение участка лесовосстановления:
Саратовская область, Вязовское лесничество, Вязовское участковое лесничество,
квартал 50, выдел 10.




Масштаб 1:10000
Площадь 2.3 га


Условные обозначения:
Граница квартала _____
Граница выдела
Участок лесовосстановления

№ точек	Геоданные		Географические координаты	
	Румбы	Длина, м	N	E
0-1	СВ:01	40	51°49'03.26"	45°45'56.16"
1-2	СЗ:65	150	51°49'04.50"	45°45'56.21"
2-3	СВ:01	20	51°49'06.73"	45°45'51.69"
3-4	СВ:89	50	51°49'06.66"	45°45'50.63"
4-5	СЗ:38	200	51°49'07.28"	45°45'51.23"
5-6	СВ:37	140	51°49'12.24"	45°45'45.79"
6-7	ЮЗ:07	110	51°49'15.80"	45°45'50.38"
7-8	ЮВ:40	210	51°49'12.50"	45°45'50.07"
8-1	ЮЗ:01	50	51°49'06.13"	45°45'56.21"

Примечание: Для вычерчивания схемы расположения участка лесовосстановления используются фрагменты картографических материалов лесоустройства - планшеты М 1:10 000, 1:25 000.

Схему составил: 
(подпись)
Зам. директора
ОГУ «Вязовский учебно – опытный лесхоз»
(должность)
Земсков Дмитрий Александрович
(ФИО)

«10» сентября 2023 г.

Согласовано: 
Первый заместитель министра
природных ресурсов и экологии
Саратовской области – начальник
управления лесного хозяйства
Трошин Д.Н.
«10» апреля 20 23 г.

ПРОЕКТ ЛЕСОВОССТАНОВЛЕНИЯ на лесном участке № 5 год 2023

Лесовосстановление искусственное (естественное, искусственное, комбинированное *нужное написать*)

Субъект Российской Федерации – Саратовская область

Лесной район (*лесостепной или степной район Европейской части Р.Ф. в соответствии с лесохозяйственными регламентами*) – степной

Характеристика местоположения лесного участка:

Лесничество – Вязовское

Участковое лесничество Вязовское

№ квартала 66

№ выдела 9

Площадь лесного участка, га. – 2,4

(исходные данные для проекта лесовосстановления; материалы обследования лесного участка при выборе способа лесовосстановления, план лесного участка, масштаб 1:10 000 прилагаются к проекту лесовосстановления)

Характеристика лесорастительных условий лесного участка:

Рельеф участка (уклон) ровный

Гидрологические условия (увлажнение) свежие

Почвы супесчаная среднеподзолистая

тип лесорастительных условий: B₂ – (суборь свежая)

Характеристика площадей лесного участка: пустыри

(вырубки, гари, прогалины, иные не занятые лесными насаждениями или предназначенные для лесовосстановления земли)

Характеристика вырубки:

Количество пней, тыс. штук/га _____

Характер и размещение оставленных деревьев и кустарников (куртины, полосы, групповое, равномерное) _____

Степень задернения почвы (слабая, средняя, сильная) _____

Степень минерализации почвы (% от площади лесного участка) _____

Состояние очистки от порубочных остатков и валежника (захламленность, м³) _____

а) отсутствует (до 5 м³/га); б) слабая (5-20 м³/га); в) средняя (20-50 м³/га); г) сильная (более 50 м³/га) (*нужное подчеркнуть*)

Категория доступности для техники _____

а) доступная; б) требуется узкополосная расчистка без корчевки пней; в) требуется узкополосная расчистка; г) требуется широкополосная расчистка с корчевкой пней.

Характеристика имеющихся жизнеспособного подроста и молодняка лесных древесных пород:

состав пород _____

средний возраст, лет _____

средняя высота, м _____

количество деревьев и кустарников, тыс. штук/га. _____

размещение их по площади лесного участка (равномерное, неравномерное, групповое) _____

состояние лесных насаждений и его оценка _____

Проектируемый способ лесовосстановления: искусственное лесовосстановление
методом посадки лесных культур

(естественное лесовосстановление, искусственное лесовосстановление, комбинированное лесовосстановление (посев, посадка))

Обоснование проектируемого способа лесовосстановления основных лесных древесных пород восстанавливаемых лесов с учетом особенностей производства работ в различных категориях защитных лесов и особо защитных участков лесов (для лесных участков, предназначенных для проведения лесовосстановления, на которых лесовосстановительные мероприятия осуществляются лицами, указанными в подпункте «а» пункта 6 Правил, государственными (муниципальными) учреждениями, указанными в подпункте «б» пункта 6 Правил): категория пустырь относится к лесокультурному фонду, проектируется искусственное лесовосстановление как наиболее целесообразный вид лесовосстановления в соответствии с типом лесорастительных условий и требованиями лесохозяйственного регламента

Сроки и технологии (методы) выполнения работ по лесовосстановлению: (для лесных участков, предназначенных для проведения лесовосстановления, на которых лесовосстановительные мероприятия осуществляются лицами, указанными в подпункте «а» пункта 6 Правил, государственными (муниципальными) учреждениями, указанными в подпункте «б» пункта 6 Правил) механизированная подготовка почвы методом нарезки борозд с дискованием весной 2023 года, механизированная посадка сеянцев весной 2023 года.

Сроки и технологии (методы) выполнения работ по агротехническим уходам (для лесных участков, предназначенных для проведения лесовосстановления, на которых лесовосстановительные мероприятия осуществляются лицами, указанными в подпункте «а» пункта 6 Правил, государственными (муниципальными) учреждениями, указанными в подпункте «б» пункта 6 Правил) дополнение лесных культур при приживаемости от 25 до 85% от количества деревьев основных пород подлежат дополнению деревьями основной породы, агротехнические ухода за лесными культурами (первый год создания – 2 кратный)

Сроки и технологии (методы) выполнения работ по лесоводственным уходам (для лесных участков, предназначенных для проведения лесовосстановления, на которых лесовосстановительные мероприятия осуществляются лицами, указанными в подпункте «а» пункта 6 Правил, государственными (муниципальными) учреждениями, указанными в подпункте «б» пункта 6 Правил) _____

Требования к используемому для лесовосстановления посадочному (посевному) материалу:

Порода главная порода сосна обыкновенная, состав 10С

Вид посадочного материала (сеянцы, саженцы с открытой (закрытой) корневой системой, селекционная категория происхождения семян, лесосеменной район) сеянцы сосны с

открытой корневой системой выращенные из нормальных семян третьего лесосеменного района

Сосна – возраст, лет не менее 2

Высота, см, не менее 10

Диаметр корневой шейки, мм, не менее 2,5

Характеристика посевного материала:

Порода _____

Класс качества семян _____

Селекционная категория _____

Место происхождения семян (лесосеменной район) _____

Требования к молоднякам, площади которых подлежат отнесению к землям, на которых расположены леса, для признания работ по лесовосстановлению завершенными: (для лесных участков, предназначенных для проведения лесовосстановления, на которых лесовосстановительные мероприятия осуществляются лицами, указанными в подпункте «а» пункта 6 Правил, государственными (муниципальными) учреждениями, указанными в подпункте «б» пункта 6 Правил)

Порода 10С

возраст, лет 7

количество деревьев основных лесных древесных пород, тыс. штук/га. не менее 2,0

средняя высота, м. не менее 1,5

Объем работ по лесовосстановлению (площадь лесовосстановления, га) (для лесных участков, предназначенных для проведения лесовосстановления, на которых лесовосстановительные мероприятия осуществляются лицами, указанными в подпункте «а» пункта 6 Правил, государственными (муниципальными) учреждениями, указанными в подпункте «б» пункта 6 Правил) 2,4

Проектируемый объем работ по лесовосстановлению (для лесных участков, предназначенных для проведения лесовосстановления, на которых лесовосстановительные мероприятия осуществляются лицами, указанными в подпункте «а» пункта 6 Правил, государственными (муниципальными) учреждениями, указанными в подпункте «б» пункта 6 Правил)

Площадь лесовосстановления, га. 2,4

Количество жизнеспособных растений основных лесных древесных пород, тыс. штук/га.

4,0, в том числе С – 4,0

Количество жизнеспособных растений основных лесных древесных пород на всей площади, тыс. штук 9,6 (С – 9,6)

Исполнитель работ по лесовосстановлению:

Согласовано:

Директор ОГУ «Вязовский учебно – опытный лесхоз»

(Должность)

(подпись)

Милкин Максим Валентинович

(Фамилия, имя, отчество)

«10» апреля 2023 г.

(число, месяц, год)

И.о. главного лесничего Вязовского лесничества ГКУ СО «Саратовское областное лесничество»

(Должность)

(подпись)

Ончуков Леонид Ананьевич

(Фамилия, имя, отчество)

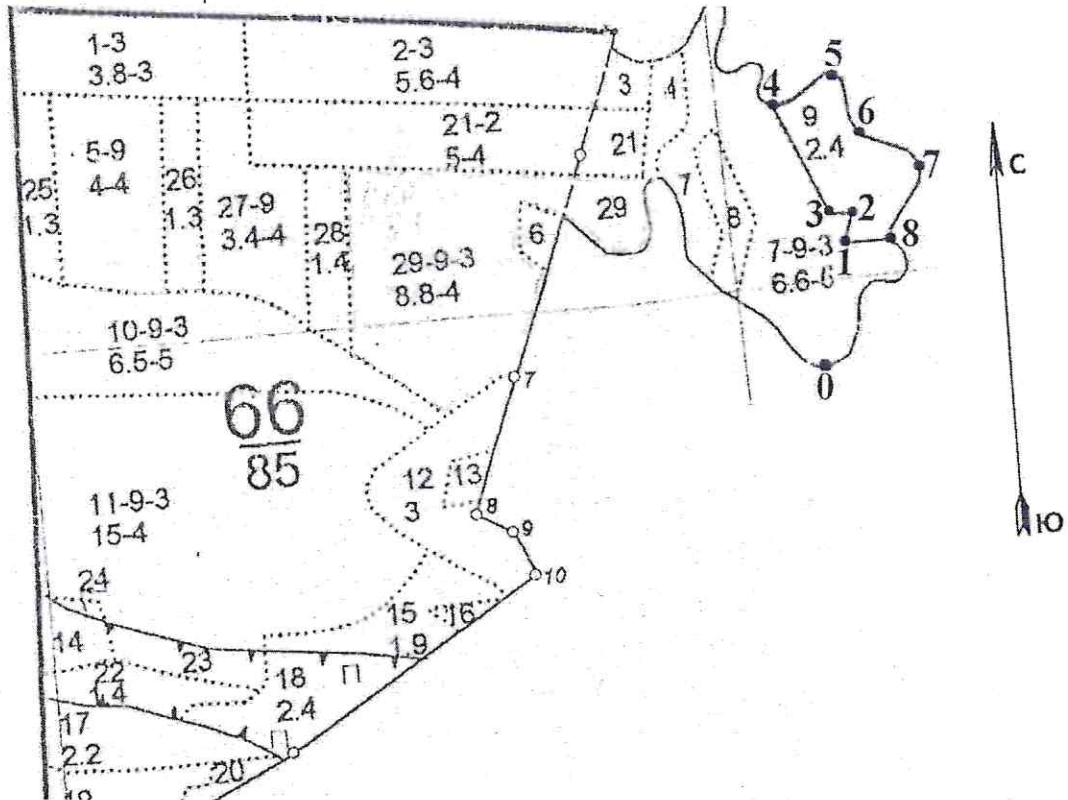
«10» апреля 2023 г.

(число, месяц, год)

СХЕМА
расположения участка лесовосстановления

Местоположение участка лесовосстановления:

Саратовская область, Вязовское лесничество, Вязовское участковое лесничество,
квартал 66, выдел 9.



Масштаб 1:10000
Площадь 2,4 га

Условные обозначения:

Граница квартала _____

Граница выдела

Участок
лесовосстановления

№ точек	Геоданные		Географические координаты	
	Румбы	Длина, м	N	E
0-1	СВ:21	180	51°47'09.07"	45°46'05.67"
1-2	СВ:16	40	51°47'14.93"	45°46'09.98"
2-3	СЗ:81	30	51°47'16.01"	45°46'10.39"
3-4	СЗ:19	160	51°47'15.95"	45°46'08.81"
4-5	СВ:64	100	51°47'20.86"	45°46'06.20"
5-6	ЮВ:18	90	51°47'21.74"	45°46'09.33"
6-7	ЮВ:56	100	51°47'19.55"	45°46'10.08"
7-8	ЮЗ:29	110	51°47'17.51"	45°46'14.14"
8-1	СЗ:86	60	51°47'14.87"	45°46'12.13"

Примечание: Для вычерчивания схемы расположения участка лесовосстановления используются фрагменты картографических материалов лесоустройства - планшеты М 1:10 000, 1:25 000.

Схему составил: 
(подпись)

Зам. директора

ОГУ «Вязовский учебно – опытный лесхоз»

(должность)

Земсков Дмитрий Александрович

(ФИО)

«10» апреля 2023 г.

Согласовано: _____

Первый заместитель министра
природных ресурсов и экологии
Саратовской области – начальник
управления лесного хозяйства
Трошин Д.Н.

« 10 » апрель 20 23 г.

ПРОЕКТ ЛЕСОВОССТАНОВЛЕНИЯ на лесном участке № 6 год 2023

Лесовосстановление искусственное (естественное, искусственное,
комбинированное *нужное написать*)

Субъект Российской Федерации – Саратовская область

Лесной район (*лесостепной или степной район Европейской части Р.Ф. в соответствии с лесохозяйственными регламентами*) – лесостепной

Характеристика местоположения лесного участка:

Лесничество – Вязовское

Участковое лесничество Ягоднополянское

№ квартала 162

№ выдела 14

Площадь лесного участка, га. – 3,7

(исходные данные для проекта лесовосстановления: материалы обследования лесного участка при выборе способа лесовосстановления, план лесного участка, масштаб 1:10 000 прилагаются к проекту лесовосстановления)

Характеристика лесорастительных условий лесного участка:

Рельеф участка (уклон) ровный, склон С – 20

Гидрологические условия (увлажнение) сухая

Почвы темно – серые супесчаные

тип лесорастительных условий: С₁₋₂ – (судубрава сухая)

Характеристика площадей лесного участка: прогалина

(вырубки, гарь, прогалины, иные не занятые лесными насаждениями или предназначенные для лесовосстановления земли)

Характеристика вырубки:

Количество шей, тыс. штук/га _____

Характер и размещение оставленных деревьев и кустарников (куртины, полосы, групповое, равномерное) _____

Степень задернения почвы (слабая, средняя, сильная) _____

Степень минерализации почвы (% от площади лесного участка) _____

Состояние очистки от порубочных остатков и валежника (захламленность, м³) _____

а) отсутствует (до 5 м³/га); б) слабая (5-20 м³/га); в) средняя (20-50 м³/га); г) сильная (более 50 м³/га) (*нужное подчеркнуть*)

Категория доступности для техники _____

а) доступная; б) требуется узкополосная расчистка без корчевки пней; в) требуется узкополосная расчистка; г) требуется широкополосная расчистка с корчевкой пней.

Характеристика имеющихся жизнеспособного подроста и молодняка лесных древесных пород:

состав пород _____

средний возраст, лет _____

средняя высота, м _____

количество деревьев и кустарников, тыс. штук/га. _____

размещение их по площади лесного участка (равномерное, неравномерное, групповое) _____

состояние лесных насаждений и его оценка _____

Проектируемый способ лесовосстановления: искусственное лесовосстановление методом посадки лесных культур

(естественное лесовосстановление, искусственное лесовосстановление, комбинированное лесовосстановление (посев, посадка)

Обоснование проектируемого способа лесовосстановления основных лесных древесных пород восстанавливаемых лесов с учетом особенностей производства работ в различных категориях защитных лесов и особо защитных участков лесов (для лесных участков, предназначенных для проведения лесовосстановления, на которых лесовосстановительные мероприятия осуществляются лицами, указанными в подпункте «а» пункта 6 Правил, государственными (муниципальными) учреждениями, указанными в подпункте «б» пункта 6 Правил): категория прогалина относится к лесокультурному фонду, проектируется искусственное лесовосстановление как наиболее целесообразный вид лесовосстановления в соответствии с типом лесорастительных условий и требованиями лесохозяйственного регламента

Сроки и технологии (методы) выполнения работ по лесовосстановлению: (для лесных участков, предназначенных для проведения лесовосстановления, на которых лесовосстановительные мероприятия осуществляются лицами, указанными в подпункте «а» пункта 6 Правил, государственными (муниципальными) учреждениями, указанными в подпункте «б» пункта 6 Правил) механизированная подготовка почвы методом нарезки борозд с дискованием весной 2023 года, механизированная посадка семян весной 2023 года.

Сроки и технологии (методы) выполнения работ по агротехническим уходам (для лесных участков, предназначенных для проведения лесовосстановления, на которых лесовосстановительные мероприятия осуществляются лицами, указанными в подпункте «а» пункта 6 Правил, государственными (муниципальными) учреждениями, указанными в подпункте «б» пункта 6 Правил) дополнение лесных культур при приживаемости от 25 до 85% от количества деревьев основных пород подлежат дополнению деревьями основной породы, агротехнические ухода за лесными культурами (первый год создания – 2 кратный)

Сроки и технологии (методы) выполнения работ по лесоводственным уходам (для лесных участков, предназначенных для проведения лесовосстановления, на которых лесовосстановительные мероприятия осуществляются лицами, указанными в подпункте «а» пункта 6 Правил, государственными (муниципальными) учреждениями, указанными в подпункте «б» пункта 6 Правил) _____

Требования к используемому для лесовосстановления посадочному (посевному) материалу:

Порода главная порода сосна обыкновенная, состав 10С

Вид посадочного материала (сеянцы, саженцы с открытой (закрытой) корневой системой, селекционная категория происхождения семян, лесосеменной район) сеянцы сосны с

открытой корневой системой выращенные из нормальных семян третьего лесосеменного района

Сосна – возраст, лет не менее 2

Высота, см. не менее 10

Диаметр корневой шейки, мм. не менее 3,0

Характеристика посевного материала:

Порода _____

Класс качества семян _____

Селекционная категория _____

Место происхождения семян (лесосеменной район) _____

Требования к молоднякам, площади которых подлежат отнесению к землям, на которых расположены леса, для признания работ по лесовосстановлению завершенными: (для лесных участков, предназначенных для проведения лесовосстановления, на которых лесовосстановительные мероприятия осуществляются лицами, указанными в подпункте «а» пункта 6 Правил, государственными (муниципальными) учреждениями, указанными в подпункте «б» пункта 6 Правил)

Порода 10С

возраст, лет 6

количество деревьев основных лесных древесных пород, тыс. штук/га. не менее 2,2

средняя высота, м. не менее 1,1

Объем работ по лесовосстановлению (площадь лесовосстановления, га) (для лесных участков, предназначенных для проведения лесовосстановления, на которых лесовосстановительные мероприятия осуществляются лицами, указанными в подпункте «а» пункта 6 Правил, государственными (муниципальными) учреждениями, указанными в подпункте «б» пункта 6 Правил) 3,7

Проектируемый объем работ по лесовосстановлению (для лесных участков, предназначенных для проведения лесовосстановления, на которых лесовосстановительные мероприятия осуществляются лицами, указанными в подпункте «а» пункта 6 Правил, государственными (муниципальными) учреждениями, указанными в подпункте «б» пункта 6 Правил)

Площадь лесовосстановления, га. 3,7

Количество жизнеспособных растений основных лесных древесных пород, тыс. штук/га.

4,0, в том числе С – 4,0

Количество жизнеспособных растений основных лесных древесных пород на всей площади, тыс. штук 14,8 (С – 14,8)

Исполнитель работ по лесовосстановлению:

Согласовано:

Директор ОГУ «Вязовский учебно – опытный лесхоз»

(Должность)

(подпись)

Милкин Максим Валентинович

(Фамилия, имя, отчество)

«10» апреля 2023 г.

(число, месяц, год)

И.о. главного лесничего Вязовского лесничества ГКУ СО «Саратовское областное лесничество»

(Должность)

(подпись)

Ончуков Леонид Ананьевич

(Фамилия, имя, отчество)

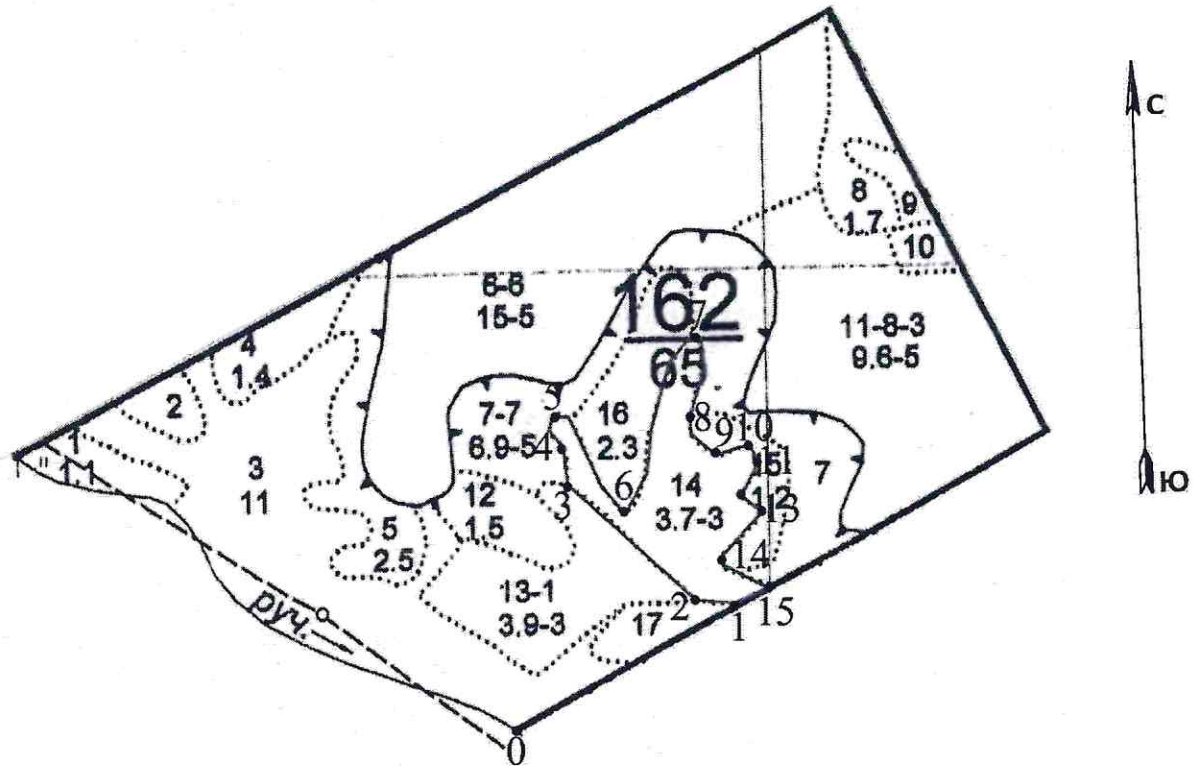
«10» апреля 2023 г.

(число, месяц, год)

СХЕМА
расположения участка лесовосстановления

Местоположение участка лесовосстановления:

Саратовская область, Вязовское лесничество, Ягоднополянское участковое лесничество,
квартал 162, выдел 14.



Масштаб 1:10000

Площадь 3,7 га

Условные обозначения:

Граница квартала _____

Граница выдела

Участок лесовосстановления

Примечание: Для вычерчивания схемы расположения участка лесовосстановления используются фрагменты картографических материалов лесоустройства - планшеты М 1:10 000, 1:25 000.

№ точек	Геоданные		Географические координаты	
	Румбы	Длина, м	N	E "
0-1	СВ:62	354	51°580022	45°421778
1-2	СЗ:64	54	51°580512	45°423431
2-3	СЗ:46	222	51°580612	45°423184
3-4	СЗ:07	48	51°580946	45°422493
4-5	СЗ:02	38	51°581079	45°422624
5-6	ЮВ:35	160	51°581200	45°422655
6-7	СВ:19	236	51°580958	45°423400
7-8	ЮВ:09	100	51°581730	45°423613
8-9	ЮВ:36	67	51°581549	45°424037
9-10	СВ:72	48	51°581344	45°424157
10-11	ЮВ:06	23	51°584230	45°424412
11-12	ЮЗ:36	33	51°581273	45°424393
12-13	ЮВ:48	24	51°581251	45°424215
13-14	ЮЗ:43	80	51°581193	45°424316
14-15	ЮВ:72	70	51°580993	45°424049
15-1	ЮЗ:62	50	51°580830	45°424377

Схему составил: _____

(подпись)

_____ мастер производственного участка
ОГУ «Вязовский учебно – опытный лесхоз»

(должность)

_____ Лекомцев Анатолий Никандрович
(ФИО)

«10» апреля 2023 г.