

УТВЕРЖДАЮ
Первый заместитель министра -
начальник управления лесного
хозяйства министерства
природных ресурсов и экологии
Саратовской области

Попов В.Г.
«26» августа 2021 г.

лесных насаждений _____ Акт
лесопатологического обследования № 016/14
Лысогорское (лесничество)
Саратовская область _____ (субъект Российской Федерации)

Способ лесопатологического обследования: 1. Визуальный
2. Инструментальный

Место проведения:

Участковое лесничество	Урочище (дача)	Квартал	Выдел	Площадь выдела, га	Лесопатологи- ческий выдел	Площадь лесопатологического выдела, га
Урицкое	-	41	38	1,6	-	-

Лесопатологическое обследование проведено на общей площади _____ 1,6 га.

Кадастровый номер участка: _____
(для участков, предоставленных в постоянное (бессрочное) пользование, аренду)

Документ о праве пользования:

(тип документа о праве пользования, дата, номер, вид разрешенного использования лесов)

2. Инструментальное (детальное) обследование лесных насаждений.

2.1. Лесничество: Лысогорское Участковое лесничество: _____ Уршское _____
 Урочище (дача): _____ Квартал: 41 Выдел: 38
 Лесопатологический выдел: _____
 Наличие ограничений или особенностей участка, влияющих на назначение СОМ: _____

(отметка о наличии ООПТ, ОЗУ, водоохранной зоны, радиоактивного загрязнения лесов, угрозы возникновения очагов вредных организмов или пожарной опасности в лесах).

2.2. Фактическая таксационная характеристика лесного насаждения соответствует (не соответствует) таксационному описанию (нужное подчеркнуть)
 Причины несоответствия: _____ длительный период после лесоустройства (26 лет)

Ведомость участков с выявленными несоответствиями таксационным описаниям приведена в приложении 1 к Акту.

2.3. Состояние насаждений:
 с нарушенной устойчивостью (средневзвешенная категория состояния $\geq 1,51 - < 4,50$)
 с утраченной устойчивостью (средневзвешенная категория состояния $\geq 4,51$)
 устойчивое (средневзвешенная категория состояния $< 1,50$)

2.4. Причины ослабления, повреждения, средневзвешенная категория состояния насаждения:
Устойчивый низовой пожар более 10 летней давности (869), СКК-5,00

2.4.1. Заселено (отработано) стволовыми вредителями:

Вид вредителя	Порода	Встречаемость заселенных деревьев, % от запаса породы	Встречаемость отработанных деревьев, % от запаса породы	Степень заселения лесного насаждения (слабая, средняя, сильная)
1	2	3	4	5

2.4.2. Подрезлено огнём:

Вид пожара	Порода	Состояние корневых лап		Состояние корневой шейки		Высушивание луба		Обугленность древесины более 1/3 высоты ствола	
		процент поврежденных деревьев с данным объёмом корней	процент деревьев с данным повреждением	обугленность древесины корневой шейки по окружности (1/4; 2/4; 3/4; более 3/4)	процент деревьев с данным повреждением	по окружности (1/4; 2/4; 3/4; более 3/4)	процент деревьев с данным повреждением	по окружности ствола (менее 1/2; более 1/2)	процент деревьев с данным повреждением
1	2	3	4	5	6	7	8	9	10
Устойчивый низовой пожар более 10 летней давности (869)	Д					более 3/4	100,0		

2.4.3. Поражено болезнями

Болезнь / возбудитель	Порода	Встречаемость, % от запаса насаждения	Степень поражения лесного насаждения (слабая, средняя, сильная)
1	2	3	4

2.5. Выборке подлежат 100,0 % деревьев, (указывается общий % запаса деревьев, подлежащих рубке, от общего запаса насаждения), в том числе:

без признаков ослабления	_____	% (причины назначения)	_____
ослабленных	_____	% (причины назначения)	_____
сильно ослабленных	_____	% (причины назначения)	_____
усыхающих	_____	% (причины назначения)	_____
свежего сухостоя	_____	%;	_____
свежего ветровал	_____	%;	_____
свежего бурелома	_____	%;	_____
старого сухостоя	<u>100</u>	%;	_____
старого ветровал	_____	%;	_____
старого бурелома	_____	%;	_____

2.6. Полнота лесного насаждения после уборки деревьев, подлежащих рубке, составит 0,0.
Критическая полнота для данной категории лесных насаждений и преобладающей породы составляет 0,3.

ЗАКЛЮЧЕНИЕ к инструментальному обследованию участка.

Насаждение с утраченной устойчивостью, СКС насаждения 5,00, полнота после рубки составит 0,0. В соответствии с п. 19 Постановления Правительства Российской Федерации от 09.12.2020 N 2047 и с п. 41, 42, 54 Приказа Минприроды России от 09.11.2020 N 912 назначается сплошная санитарная рубка.

С целью предотвращения негативных процессов, снижения ущерба от их воздействия, назначено:

Участковое лесничество	Урочище (дача)	Квартал	Выдел	Площадь выдела, га	Лесологический выдел	Площадь лесологического выдела, га	Вид мероприятия	Площадь мероприятия, га	Породы	Доля выбранной древесины по запуску, %	Рекомендуемый срок проведения мероприятия
1	2	3	4	5	6	7	8	9	10	11	12
Урицкое		41	38	1,6	-	-	ССР	1,6	д	100,0	2021 - 2022

Ведомость временной пробной площади и абрис лесного участка прилагаются (приложение 2 и 3 к Акту)

РЕКОМЕНДАЦИИ по проведению мероприятий, не относящихся к мероприятиям по предупреждению распространения вредных организмов.

Дата проведения ЛПО 24.07.2021

Дата составления документа 24.08.2021

Исполнитель работ по проведению лесологического обследования:

Фамилия, имя и отчество (при наличии) Фимушкина Ольга Викторовна

Организация ГАУ "Лысогорский лесхоз"

Должность Заместитель директора

Подпись [подпись]

Телефон 8 (84551) 2-13-19

Ведомость участков леса с выявленными несоответствиями таксационным описаниям

Субъект Российской Федерации Саратовская область Лесничество Лысогорское
Участковое лесничество Урицкое Урочище (лесная дача) Урицкое

Год проведения исследования	Номер квартала	Номер выдела	Площадь выдела, га	Целевое назначение лесов	Категория защитных лесов	ОЗУ	Источник данных	Номер лесопатологического выдела	Площадь лесопатологического выдела, га	Таксационная характеристика								Заложено пробных площадей		
										возраст, лет	средняя высота, м	средний диаметр, см	тип леса	полнота	бонитет	Занесено куб.м/га	количество, шт.	общая площадь, га		
1	2	3	4	5	6	7	8	9	10	11	12	13	14	15	16	17	18	19	20	21
2021	41	38	1,6	Защитные	142	*	ТО	*	*	10Д	Д	85	16	32	СДП	0,6	4	140	*	*
2021	41	38	1,6	Защитные	142	-	Ф	*	*	10Д	Д	111	16	28	СДП	0,5	4	125	2*	0,12

Условные обозначения:

ТО - таксационные описания

Ф - фактическая характеристика лесного насаждения

Примечание: * - круговые площадки постоянного радиуса (2 м)

142 - Противовоздушные леса

Исполнитель работ по обследованию лесопатологического обследования:

Фамилия, имя

и отчество (при наличии)

Фамилия Ольга Викторовна

Подпись



Приложение 1.1
к акту лесопатологического обследования
Утвержденному Приказом
Минприроды России
от 09.11.2020 № 910

Результаты проведения лесопатологического обследования лесных насаждений

за Июль 20 21 г.

Субъект Российской Федерации: Саратовская область

Участковое лесничество: Урюцкое

Лесничество: Лысогорское

Урочище (лесная дача):

№	№ кв.	№ участка	Наименование участка	Площадь участка, га	Категория защитных лесов	ОЗВ	№ лесного участка	Площадь лесного участка, га	Урожайность, кг/га	Таксономические характеристики лесного насаждения					Число деревьев на учетной пробной площадке, шт.	Распределение деревьев по категориям состояния, % от запаса												Притяга освоенных, подрезанных	Поврежден рубке, % от запаса	Назначенные мероприятия																		
										состав	возраст	средняя высота, м	средняя диаметр, см	тип леса		почва	фонит	танец, кв. м/га	без признаков освидления	освидленные	освидленные	усыхающие	слабый бурелом	сильный бурелом	слабый бурелом	сильный бурелом	старый бурелом			старый бурелом	старый бурелом	старый бурелом	млн	тысячи, га														
1	2	3	4	5	6	7	8	9	10	11	12	13	14	15	16	17	18	19	20	21	22	23	24	25	26	27	28	29	30	31	32	33	34	35	36													
41	36	1,6	Защитные	142			ИД	Д	11*	16*	28*	СДП	0,5*	4	12,5*	26	0	0,0	0,0	0,0	0,0	0,0	0,0	0,0	0,0	0,0	0,0	0,0	0,0	0,0	0,0	0,0	100,0	511	1,6													
Итого:																		26	0	0,0	0,0	0,0	0,0	0,0	0,0	0,0	0,0	0,0	0,0	0,0	0,0	0,0	0,0	0,0	0,0	0,0	0,0	0,0	0,0	0,0	0,0	0,0	0,0	0,0	0,0	0,0	0,0	0,0

Условные обозначения: И - деревья не подлежат рубке; Р - деревья подлежат рубке; * - посадками, не соответствующими таксономическому описанию.
Прочными обозначения, подкрепленные: 869 - Устойчивый иттовый пожар более 10 летней давности
142 - Противорозные леса
511 - силовая санитарная рубка

Категория защитных лесов: 142 - Противорозные леса
Назначенные мероприятия (вид): 511 - силовая санитарная рубка

Исполнитель работ по проведению лесопатологического обследования:
Фамилия, имя и отчество (при наличии) Фимичкина Ольга Викторовна Подпись [подпись]
Дата составления документа 21.08.2021

ВРЕМЕННАЯ ПРОБНАЯ ПЛОЩАДЬ № 1, 2

1.1. Субъект Российской Федерации Саратовская область
Лесничество Лысогорское Участковое лесничество Урицкое
Урочище (дача) -
Квартал 41 Выдел 38 Площадь выдела 1,6 га.
Лесопатологический выдел - Площадь лесопатологического выдела - га.

1.2. Метод пересчета:
сплошной, ленты пересчета, круговые площадки постоянного радиуса, реласкометрические площадки (нужное)
Количество лент / площадок 2 шт. Размеры площадок (длина x ширина/радиус) 13,8 м.
Размер временной пробной площади: 0,12 га.


1.3. Фактическая таксационная характеристика насаждения:
Состав 10Д возраст 111 лет; тип леса СДТР полнота 0,5
бонитет 4 запас на га 125 кубм; возобновление отсутствует

1.4. Номер очага вредных организмов -
Тип очага вредных организмов: эпизодический, хронический (нужное подчеркнуть)
Фаза развития очага вредных организмов: начальная, парастания численности, собственно вспышка, кризис (нужное подчеркнуть)

1.5. Причина ослабления, повреждения насаждения и время:
Устойчивый низовой пожар более 10 летней давности (869)

Состояние насаждения: с утраченной устойчивостью (погибшие)
Средневзвешенная категория состояния насаждения: 5,00

1.6. Назначенные мероприятия:
сплошная санитарная рубка (511)

Исполнитель работ по проведению лесопатологического обследования:
Фамилия, имя (и отчество (при наличии)) Фимичкина Ольга Викторовна Подпись 

Дата составления документа: 24.08.2021

ВЕДОМОСТЬ ПЕРЕЧЕТА ДЕРЕВЬЕВ
(для сплошного, ленточного и перече́та на круговых площадках постоянного радиуса)

Порода: Дуб черешчатый средневзвешенная категория состояния 5,00

Ступень толщины, см	Количество деревьев по категориям состояния, шт																	Всего				
	1			2			3			4			5 (а,б,в)			5 (г,д,е)			шт./куб.м	в т.ч. в рубле, %		
	Н	З	О	Н	З	О	Н	З	О	Н	З	О	Н	З	О	Н	З	О				
2	3	4	5	6	7	8	9	10	11	12	13	14	15	16	17	18	19	20				
8																						
12																	2			2	/ 0,14	0,9
16																	2			2	/ 0,28	1,9
20																	3			3	/ 0,72	4,8
24																	4			4	/ 1,52	10,2
28																	5			5	/ 2,8	18,7
32																	5			5	/ 3,9	25,7
36																	3			3	3,1	20,4
40																	2			2	2,6	17,4
44																						
48																						
52																						
56																						
60																						
Итого, шт																	26			26		
Итого, куб.м																	14,97			14,97		100,0
Итого, % от записа по породе																	100,0			100,0		100,0

Причины назначения в рубку деревьев категорий состояния:

1	
2	
3	
4	

По насаждению:

10Д

среднезначущая категория состояния

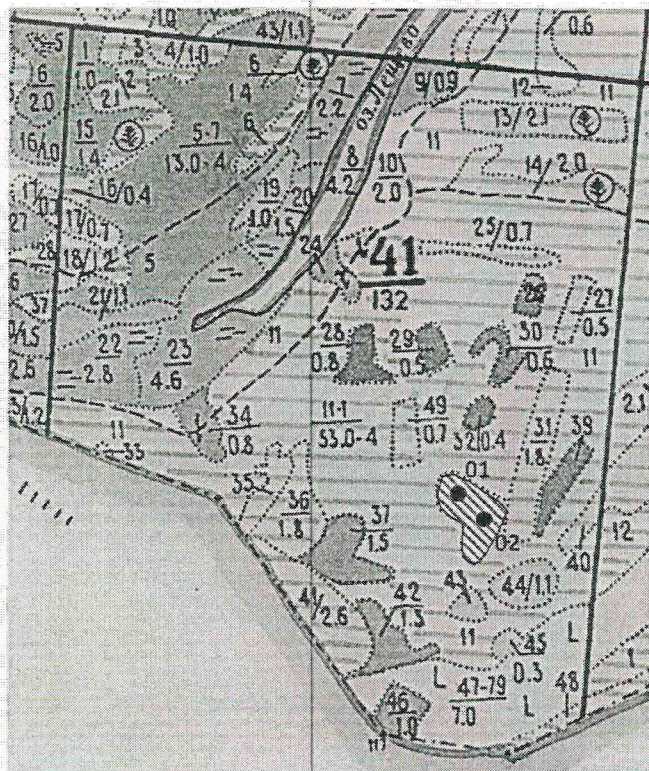
5,00

Степень толщины, см	Количество деревьев по категориям состояния, шт																Всего		
	1		2		3		4		5		5 (а,б,в)			5 (г,д,е)			шт./ куб.м	в том числе подлежит рубке, %	
	Н	З	Н	З	Н	З	Н	З	Н	З	Н	З	О	Н	З	О			
1	2	3	4	5	6	7	8	9	10	11	12	13	14	15	16	17	18	20	
8																		/	
12															2			2 / 0,14	0,9
16															2			2 / 0,28	1,9
20															3			3 / 0,72	4,8
24															4			4 / 1,52	10,2
28															5			5 / 2,8	18,7
32															5			5 / 3,9	25,7
36															3			3 / 3,1	20,4
40															2			2 / 2,6	17,4
44																		/	
48																		/	
52																		/	
56																		/	
60																		/	
Итого, шт.															26				100,0
Итого (куб. м/га)	0	0	0,0	0,0	0,0	0,0	0,0	0,0	0,0	0,0	0,0	0,0	0,0	0,0	14,97	0,0	0,0	14,97	100,0
Итого, % от запаса по насаждению	0,0	0,0	0,0	0,0	0,0	0,0	0,0	0,0	0,0	0,0	0,0	0,0	0,0	0,0	100,0	0,0	0,0	100,0	100,0

Условные обозначения: Н - не заселено (не поражено, не повреждено), З - заселено стволовыми вредителями (поражено болезнями, повреждено огнем), О - отработано вредителями.

Абрис участка
Лысогорского лесничества, Урицкое участковое лесничество, кв. 41, выд. 38,
площадь 1,6 га.

M 1:10000



Условные обозначения:



- обследованный участок

№ квартала	№ выдела	№ лесопатологического выдела	Размеры ленты (круговой площадки) перече́та					Координаты начала, конца и поворотных точек лент перече́та/ центров круговых площадок перече́та	
			№ ленты (площадки)	длина, м	ширина, м	радиус, м	площадь, га		
41	38	-	01	-	-	13,8	0,06	N51° 22.669'	E44° 51.980'
41	38	-	02	-	-	13,8	0,06	N51° 22.638'	E44° 52.055'

Пространственное размещение лесопатологических выделов
(включается в Акт при выделении лесопатологических выделов, для указания пространственного расположения поврежденных и погибших насаждений)

Номера точек	Координаты		Длина, м

Исполнитель работ по проведению лесопатологического обследования:

Фимушкина Ольга Викторовна

Подпись 

Дата составления документа 24.08.2021г

ВЫПИСКА ИЗ ГОСУДАРСТВЕННОГО ЛЕСНОГО РЕЕСТРА

на «20» августа 2021 г.

Орган государственной власти, осуществляющий ведение государственного лесного реестра на территории Саратовской области: **министерство природных ресурсов и экологии Саратовской области** в лице первого заместителя министра - **начальника управления лесного хозяйства Попова В.Г.**

Правообладатель земель лесного фонда на территории Саратовской области: **министерство природных ресурсов и экологии Саратовской области** (согласно п. 11 Положения о министерстве природных ресурсов и экологии Саратовской области, утвержденного постановлением Правительства Саратовской области от 08 октября 2013 г. № 537-П «Вопросы министерства природных ресурсов и экологии Саратовской области» и п.п. 2 п.1 ст. 83 Лесного кодекса РФ)

Заявитель: Государственное автономное учреждение «Лысогорский лесхоз»

Информация по запрашиваемому лесному участку:

Собственность: Российской Федерации

Категория земель: земли лесного фонда

ХАРАКТЕРИСТИКА ЛЕСНОГО УЧАСТКА

Адрес (местоположение) лесного участка: Лысогорский район

Лесничество Лысогорское

Участковое лесничество Урицкое

Общая площадь, га 3,5

Категория лесов Защитные

Категория защитности лесов Ценные леса: противозерозийные леса

Возможный вид использования Заготовка древесины

Таксационная характеристика лесного участка:

№ квартала	№ выдела	Площадь, га	Состав	Возраст	Высота	Диаметр	Бонитет	Тип леса	ТУМ	Полнота	Запас м3/га
по материалам лесоустройства 1995 г.											
41	28	0,8	10Днн	85	15	36	4	сзлр	В1	0,4	80
41	29	0,5	10Днн+Ос	75	15	32	4	сзлр	В1	0,5	110
41	30	0,6	10Днн+Ос	85	15	36	4	сзлр	В1	0,4	80
41	38	1,6	10Днн	85	16	32	4	сдтр	В2	0,6	140
По акту натурного обследования 2021г.											
41	28	0,8	10Днн	111	20	36	5	сзлр	В1	0,1	25
41	29	0,5	10Днн	101	19	32	4	сзлр	В1	0,2	58
41	30	0,6	10Днн	111	19	32	4	сзлр	В1	0,2	80
41	38	1,6	10Днн	111	18	28	4	сдтр	В2	0,4	130
Итого		3,5									

Наименование, местонахождение юридического лица /ФИО физического лица/ - **лесопользователя (арендатора) /Документы – договор аренды лесного участка отсутствует.**

(договор аренды лесного участка, постоянное (бессрочное) пользование лесным участком, договор безвозмездного срочного пользования лесным участком, реквизиты договора, срок пользования)

Особые отметки: нет.

Приложение к акту лесопатологического обследования (инструментальный способ)

Первый заместитель министра -
начальник управления лесного хозяйства
Попов В.Г.

ФИО

20.08.2021 Подпись

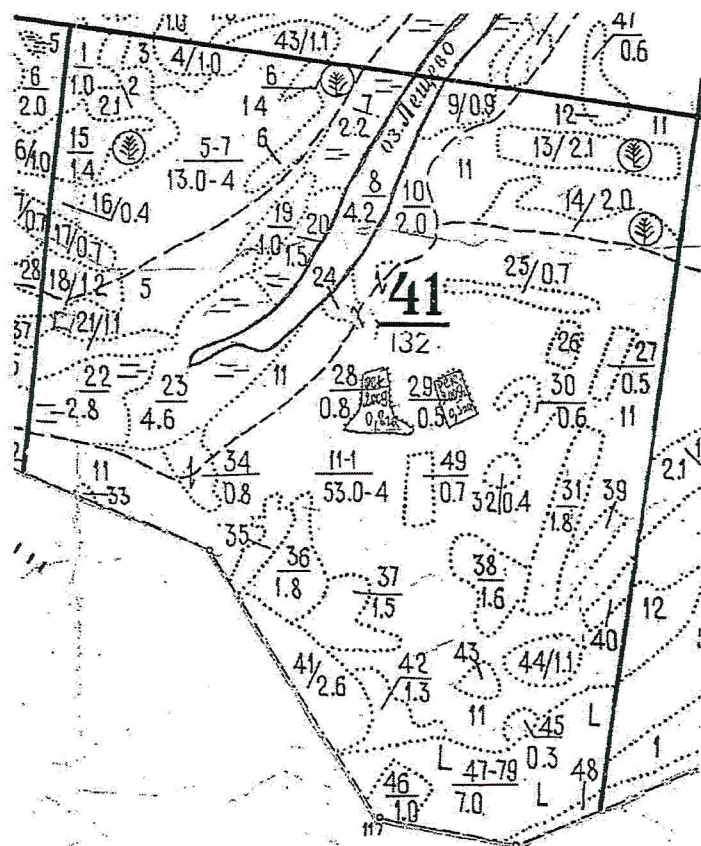
Дата



**Карта-схема расположения и границы лесного участка Саратовская область
Лесничество Лысогорское.**

Участковое лесничество **Урицкое**, квартал 41, выделы 28,29,30,38

Собственность - Российской Федерации;



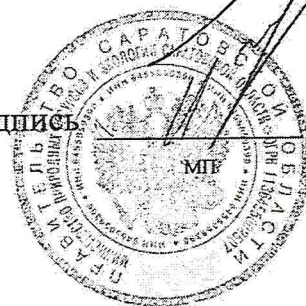
Первый заместитель министра-
начальник управления лесного
хозяйства

Попов В.Г.

ФИО

20.08.2021 Подпись

Дата



УТВЕРЖДАЮ
Первый заместитель министра -
начальник управления лесного
хозяйства министерства
природных ресурсов и экологии
Саратовской области

Попов В.Г.
« 26 » августа 2021 г.

Акт
лесопатологического обследования №
Лысогорское

017/14
(лесничество)

лесных насаждений

Саратовская область

(субъект Российской Федерации)

Способ лесопатологического обследования:

1. Визуальный

2. Инструментальный

Место проведения:

Участковое лесничество	Урочище (дача)	Квартал	Выдел	Площадь выдела, га	Лесопатологи- ческий выдел	Площадь лесопатологического выдела, га
Урицкое	-	42	3	1,3	-	-

Лесопатологическое обследование проведено на общей площади

1,3 га.

Кадастровый номер участка:

(для участков, предоставленных в постоянное (бессрочное) пользование, аренду)

Документ о праве пользования:

(тип документа о праве пользования, дата, номер, вид разрешенного использования лесов)

2. Инструментальное (детальное) обследование лесных насаждений.

2.1. Лесничество Лысогорское Участковое лесничество Урицкое
 Урочище (дача) Квартал 42 Выдел 3
 Лесопатологический выдел _____
 Наличие ограничений или особенностей участка, влияющих на назначение СОМ: _____

(отметка о наличии ООПТ, ОЗУ, водоохранной зоны, радиоактивного загрязнения лесов, угрозы возникновения очагов вредных организмов или пожарной опасности в лесах).

2.2. Фактическая таксационная характеристика лесного насаждения соответствует (не соответствует) таксационному описанию (нужное подчеркнуть)

Причины несоответствия: длительный период после лесоустройства (26 лет)

Ведомость участков с выявленными несоответствиями таксационным описаниям приведена в приложении 1 к Акту.

2.3. Состояние насаждений:

с нарушенной устойчивостью (средневзвешенная категория состояния $\geq 1,51$ - $\leq 4,50$)

с утраченной устойчивостью (средневзвешенная категория состояния $\geq 4,51$)

устойчивое (средневзвешенная категория состояния $< 1,50$)

2.4. Причины ослабления, повреждения, средневзвешенная категория состояния насаждения: _____

Устойчивый низовой пожар более 10 летней давности (869), СКС-4.66

2.4.1. Заселено (отработано) стволовыми вредителями:

Вид вредителя	Порода	Встречаемость заселённых деревьев, % от запаса породы	Встречаемость отработанных деревьев, % от запаса породы	Степень заселения лесного насаждения (слабая, средняя, сильная)
1	2	3	4	5

2.4.2. Повреждено огнём:

Вид пожара	Порода	Состояние корневых лап		Состояние корневой шейки		Высушивание дуба		Обугленность древесины более 1/3 высоты ствола	
		процент повреждённых огнём корней	процент деревьев с данным повреждением	обугленность древесины корневой шейки по окружности (1/4; 2/4; 3/4; более 3/4)	процент деревьев с данным повреждением	по окружности (1/4; 2/4; 3/4; более 3/4)	процент деревьев с данным повреждением	по окружности (менее 1/2; более 1/2)	процент деревьев с данным повреждением
1	2	3	4	5	6	7	8	9	10
Устойчивый низовой пожар более 10 летней давности (869)	Д					2/4	17,0		
						более 3/4	83,0		

2.4.3. Поражено болезнями

Болезнь / возбудитель	Порода	Встречаемость, % от запаса насаждения	Степень поражения лесного насаждения (слабая, средняя, сильная)
1	2	3	4

2.5. Выборке подлежат 83,0 % деревьев, (указывается общий % запаса деревьев, подлежащих рубке, от общего запаса насаждения), в том числе:

без признаков ослабления	_____	% (причины назначения)	_____
ослабленных	_____	% (причины назначения)	_____
сильно ослабленных	_____	% (причины назначения)	_____
усыхающих	_____	% (причины назначения)	_____
свежего сухостоя	_____	%;	_____
свежего ветровала	_____	%;	_____
свежего бурелома	_____	%;	_____
старого сухостоя	<u>83,0</u>	%;	_____
старого ветровала	_____	%;	_____
старого бурелома	_____	%;	_____

2.6. Полнота лесного насаждения после уборки деревьев, подлежащих рубке, составит 0,1.
Критическая полнота для данной категории лесных насаждений и преобладающей породы составляет 0,3.

ЗАКЛЮЧЕНИЕ к инструментальному обследованию участка.

Насаждение с утраченной устойчивостью, СКС насаждения 4,66, полнота после рубки составит 0,1. В соответствии с п. 19 Постановления Правительства Российской Федерации от 09.12.2020 N 2047 и с п. 41, 42, 54 Приказа Минприроды России от 09.11.2020 N 912 назначается сплошная санитарная рубка.

С целью предотвращения негативных процессов, снижения ущерба от их воздействия, назначено:

Участковое лесничество	Урочище (дача)	Квартал	Выдел	Площадь выдела, га	Лесопатологический выдел	Площадь лесопатологического выдела, га	Вид мероприятия	Площадь мероприятия, га	Порода	Доля выбираемой древесины по выделу, %	Рекомендуемый срок проведения мероприятия
1	2	3	4	5	6	7	8	9	10	11	12
Урицкое		42	3	1,3	-	-	ССР	1,3	Д	83,0	2021 - 2022

Ведомость временной пробной площади и абрис лесного участка прилагаются (приложение 2 и 3 к Акту)

РЕКОМЕНДАЦИИ по проведению мероприятий, не относящихся к мероприятиям по предупреждению распространения вредных организмов.

Дата проведения ЛПО 24.04.2021
Дата составления документа 24.08.2021

Исполнитель работ по проведению лесопатологического обследования:

Фамилия, имя и отчество (при наличии) Фимушкина Ольга Викторовна

Организация ГАУ "Лысогорский лесхоз"

Должность Заместитель директора

Подпись [подпись]

Телефон 8 (84551) 2-13-19

Ведомость участков леса с выявленными несоответствиями таксационным описаниям

Субъект Российской Федерации Саратовская область Лесничество Лысогорское
Участковое лесничество Урликское Урочище (лесная дача)

Год проведения лесоучастков	Номер участка	Номер выдела	Площадь выдела, га	Лесное назначение лесов	Категория защитных лесов	ОЗУ	История выдела	Номер лесопатологического выдела	Прочная лесопатологического выдела	Таксационная характеристика								Заложено пробных площадей				
										состав	порода	возраст, лет	средняя высота, м	средний диаметр, см	тип леса	попавши	бонитет	данные по выделу	количество, шт.	общая площадь, га		
1995	42	3	1,3	Защитные	142	-	ТО	×	×	11	12	13	14	15	16	17	18	19	20	21	-	-
2021	42	3	1,3	Защитные	142	-	Ф	-	-	10Д	Д	60	12	18	СЗЛР	0,4	4	66,6	2*	0,12	-	-

Условные обозначения:

ТО - таксационные описания

Ф - фактическая характеристика лесного насаждения

Примечание: * - крупные площади лесного насаждения (2 шт.)

142 - Противорозные леса

Исполнитель работ по проведению лесопатологического обследования

Фамилия, имя

и отчество (при наличии)

Фамилия Ольга Викторовна

Полное



Результаты проведения лесопатологического обследования лесных насаждений

за Июль 2021 г.

Субъект Российской Федерации Саратовская область Лесничество Линготорское
Участковое лесничество Урицкое Урочище (лесная дача) _____

Номер квартала	Номер выдела	Целевое назначение лесов	Категория защитных лесов	ОЗУ	Номер лесопатологического выдела	Прочная лесопатологического выдела, га	Таксационная характеристика лесного насаждения										Число деревьев (за исключением пробной площади), шт.	Распределение деревьев по категориям состояния, % от запаса										Прочная обстановка, поврежденность	Исчисленные мероприятия																					
							состав	поросль	возраст	средняя высота, м	средний диаметр, см	тип леса	полнота	бонитет	запас, куб. м/га	остаточные		сильно ослабленные		умеренные		свежий вырванный		старый вырванный		высота, га	ширина, га																							
1	2	3	4	5	6	7	8	9	10	11	12	13	14	15	16	17	18	19	20	21	22	23	24	25	26	27	28	29	30	31	32	33	34	35	36															
42	1,3	Защитные	142	-	-	-	-	104*	Д	60*	12*	18*	СЭЛР	0,4	4	66,6*	45	0	0,0	0,0	0,0	0,0	17,0	0,0	0,0	0,0	0,0	0,0	83,0	0,0	83,0	0,0	83,0	0,0	869	83,0	511	1,3												
Итого																	45	0	0,0	0,0	0,0	17,0	0,0	0,0	0,0	0,0	0,0	0,0	0,0	0,0	0,0	0,0	0,0	0,0	0,0	0,0	0,0	0,0	0,0	0,0	0,0	0,0	0,0	0,0	0,0	0,0	0,0	0,0	0,0	0,0

Условные обозначения: Н - деревья не подлежат рубке; Р - деревья подлежат рубке; * - показатели, не соответствующие таксационному описанию
Причины обследования, повреждения: 869 - Устойчивый игольный пожар более 10 летней давности

Категория защитных лесов: 142 - Противорозные леса

Наименование мероприятия (вид): 511 - сплошная санитарная рубка

Исполнитель работ по проведению лесопатологического обследования:

Фамилия, имя и отчество (при наличии) Фамилиянна Ольга Викторовна Подпись Ольга

Дата составления документа 24.08.2021

ВРЕМЕННАЯ ПРОБНАЯ ПЛОЩАДЬ № 1, 2

1.1. Субъект Российской Федерации Саратовская область
Лесничество Лысогорское Участковое лесничество Урицкое
Урочище (дача) -
Квартал 42 Выдел 3 Площадь выдела 1,3 га.
Лесопатологический выдел - Площадь лесопатологического выдела - га.

1.2. Метод пересчета:
сплошной, ленты пересчета, круговые площадки постоянного радиуса, реласкометрические площадки (нужное)
Количество лент / площадок 2 шт. Размеры площадок (длина x ширина/радиус) 13,8 м.
Размер временной пробной площади: 0,12 га.

1.3. Фактическая таксационная характеристика насаждения:
Состав 10Д возраст 60 лет; тип леса СЭЛР полнота 0,4
бонитет 4 запас на га 66,6 кубм возобновление отсутствует

1.4. Номер очага вредных организмов -
Тип очага вредных организмов: эпизодический, хронический (нужное подчеркнуть)
Фаза развития очага вредных организмов: начальная, нарастания численности, собственно вспышка, кризис (нужное подчеркнуть)

1.5. Причина ослабления, повреждения насаждения и время:

Устойчивый низовой пожар более 10 летней давности (869)

Состояние насаждения: с утраченной устойчивостью, (погибшие)
Среднезвешенная категория состояния насаждения: 4,66

1.6. Назначенные мероприятия:
сплошная санитарная рубка (511)

Исполнитель работ по проведению лесопатологического обследования:

Фамилия, имя отчество (при наличии) Фимущкина Ольга Викторовна Подпись [подпись]

Дата составления документа: 24.08.2021г

ВЕДОМОСТЬ ПЕРЕЧЕТА ДЕРЕВЬЕВ
(для сплошного, дефтного и перечета на круговых площадках постоянного радиуса)

Порода: Дуб черешчатый среднеспециальная категория состояния 4,66

Ступени толщины, см	Количество деревьев по категориям состояния, шт															Всего							
	1			2			3			4			5 (а,б,в)			5 (г,д,е)			шт./куб.м	в т.ч. подлежат рубке, %			
	Н	З	О	Н	З	О	Н	З	О	Н	З	О	Н	З	О	Н	З	О					
1	2	3	4	5	6	7	8	9	10	11	12	13	14	15	16	17	18	19					
8																							
12															12					12	/	0,72	9,0
16															12					12	/	1,44	18,0
20															10					10	/	2,10	26,3
24					4										7					11	/	3,74	29,8
28																					/		0,0
32																					/		0,0
36																					/		0,0
40																					/		0,0
44																							
48																							
52																							
56																							
60																							
Итого, шт.					4										41					45			
Итого, куб.м					1,36										6,64					8,00			83,0
Итого, % от запаса по породе					17,0										83,0					100,0			83,0

Причина назначения в рубку деревьев категории состояния:

1	
2	
3	
4	

По насаждению:

10Д

среднезвешенная категория состояния

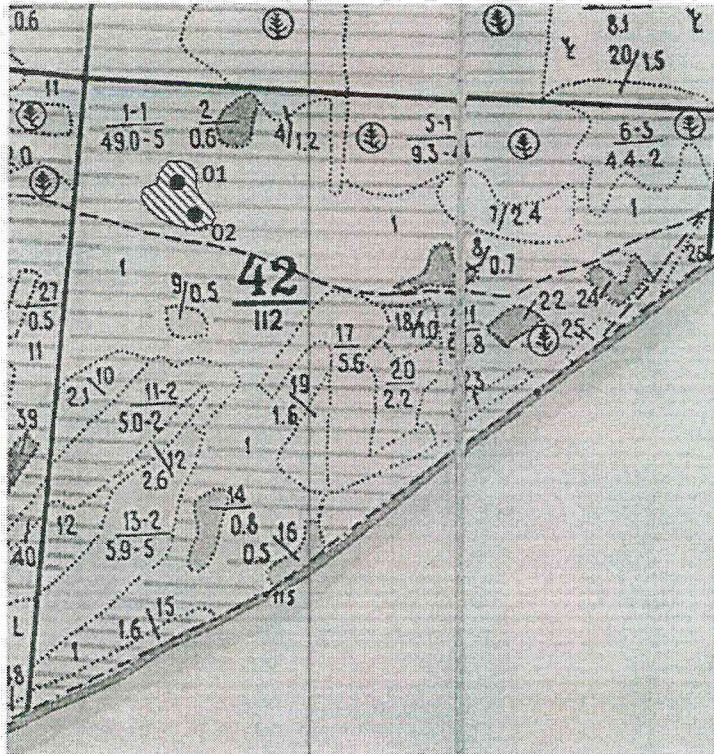
4,66

Ступени толщины, см	Количество деревьев по категориям состояния, шт																Всего		
	1		2		3		4		5		5 (а,б,в)			5 (г,д,е)			шт./ куб.м	в том числе подлежит рубке, %	
	н	з	н	з	н	з	н	з	н	з	н	з	о	н	з	о			
1	2	3	4	5	6	7	8	9	10	11	12	13	14	15	16	17	18	20	
8																		/	
12															12			12 / 0,72	9,0
16															12			12 / 1,44	18,0
20															10			10 / 2,10	26,3
24						4									7			11 / 3,74	29,8
28																		/	0,0
32																		/	0,0
36																		/	0,0
40																		/	0,0
44																		/	
48																		/	
52																		/	
56																		/	
60																		/	
Итого, шт.						4											41	45	
Итого (куб. м/га)						1,36											6,64	8,00	83,0
Итого, % от запаса по насаждению	0,0	0,0	0,0	0,0	17,0	0,0	0,0	0,0	0,0	0,0	0,0	0,0	0,0	0,0	83,0	0,0	0,0	100,0	83,0

Условные обозначения: Н - не заселено (не поражено, не повреждено), З - заселено стволовыми вредителями (поражено болезнями, повреждено огнем), О - отработано вредителями.

Абрис участка
Лысогорского лесничества, Урицкое участковое лесничество, кв. 42, выд.3,
площадь 1,3 га.

М 1:10000



Условные обозначения:



- обследованный участок

№ квартала	№ выдела	№ лесопатологического выдела	Размеры ленты (круговой площадки) перечета				Координаты начала, конца и поворотных точек лент перечета/ центров круговых площадок перечета		
			№ ленты (площадки)	длина, м	ширина, м	радиус, м			площадь, га
42	3	-	01	-	-	13,8	0,06	N51° 22.954'	E44° 52.434'
42	3	-	02	-	-	13,8	0,06	N51° 22.930'	E44° 52.421'

Пространственное размещение лесопатологических выделов
(включается в Акт при выделении лесопатологических выделов, для указания пространственного расположения поврежденных и погибших насаждений)

Номера точек	Координаты	Длина, м

Исполнитель работ по проведению лесопатологического обследования:

Фимушкина Ольга Викторовна

Подпись *О.В. Фимушкина*

Дата составления документа 24.08.2021

ВЫПИСКА ИЗ ГОСУДАРСТВЕННОГО ЛЕСНОГО РЕЕСТРА

на «20» августа 2021 г.

Орган государственной власти, осуществляющий ведение государственного лесного реестра на территории Саратовской области: **министерство природных ресурсов и экологии Саратовской области** в лице первого заместителя министра - **начальника управления лесного хозяйства Попова В.Г.**

Правообладатель земель лесного фонда на территории Саратовской области: **министерство природных ресурсов и экологии Саратовской области** (согласно п. 11 Положения о министерстве природных ресурсов и экологии Саратовской области, утвержденного постановлением Правительства Саратовской области от 08 октября 2013 г. № 537-П «Вопросы министерства природных ресурсов и экологии Саратовской области» и п.п. 2 п.1 ст. 83 Лесного кодекса РФ)

Заявитель: Государственное автономное учреждение «Лысогорский лесхоз»

Информация по запрашиваемому лесному участку:

Собственность: Российской Федерации

Категория земель: земли лесного фонда

ХАРАКТЕРИСТИКА ЛЕСНОГО УЧАСТКА

Адрес (местоположение) лесного участка: Лысогорский район

Лесничество Лысогорское

Участковое лесничество Урицкое

Общая площадь, га 8,0

Категория лесов Защитные

Категория защитности лесов Ценные леса: противозрозийные леса

Возможный вид использования Заготовка древесины

Таксационная характеристика лесного участка:

№ квартала	№ выдела	Площадь, га	Состав	Возраст	Высота	Диаметр	Боцитет	Тип леса	ТУМ	Полнога	Запас м3/га
по материалам лесоустройства 1995 г.											
42	3	1,3	4Днн4Ос2Б	35	11	14	4	сзлр	В1	0,5	70
42	13	5,9	5Днн5Клт	12	2	2	5	сзлр	В1	0,5	10
42	14	0,8	10Днн	50	12	20	4	сзлр	В1	0,4	60
По акту натурного обследования 2021г.											
42	3	1,3	10Днн	60	12	20	5	сзлр	В1	0,4	67
42	13	5,9	5Днн5Клт	38	10	16	5	сзлр	В1	0,2	22
42	14	0,8	10Днн	76	12	20	5	сзлр	В1	0,5	45
Итого:		8,0									

Наименование, местонахождение юридического лица /ФИО физического лица/ - **лесопользователя (арендатора): /Документы - договор аренды лесного участка отсутствует.**

(договор аренды лесного участка, постоянное (бессрочное) пользование лесным участком, договор безвозмездного срочного пользования лесным участком, реквизиты договора, срок пользования)

Особые отметки: нет.

Приложение к акту лесопатологического обследования (инструментальный способ).

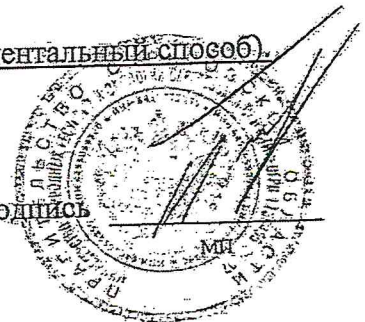
Первый заместитель министра -
начальник управления лесного хозяйства
Попов В.Г.

20.08.2021

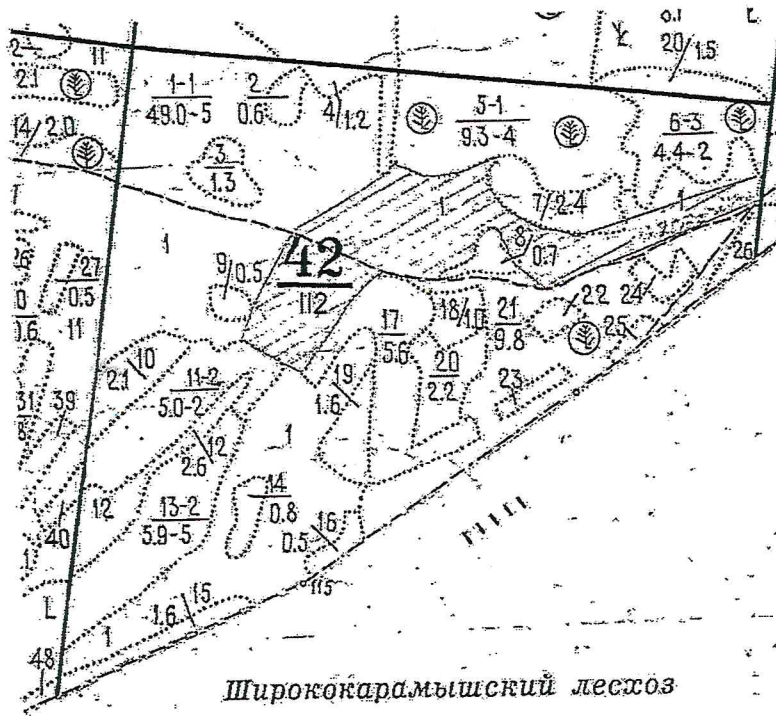
Подпись

ФИО

Дата



**Карта-схема расположения и границы лесного участка Саратовская область
Лесничество Лысогорское. Участковое лесничество Урицкое, квартал 42, выдел 3, 13, 14
Собственность - Российской Федерации;**



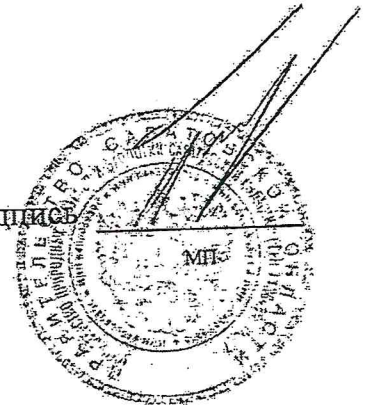
Первый заместитель министра-
начальник управления лесного
хозяйства

Попов В.Г.

ФИО

20.08.2021 Подпись

Дата



УТВЕРЖДАЮ
Первый заместитель министра -
начальник управления лесного
хозяйства министерства
природных ресурсов и экологии
Саратовской области

Попов В.Г.

«26» августа 2021 г.

лесных насаждений _____
Саратовская область _____
Акт
лесопатологического обследования № 018/14
Лысогорское _____ (лесничество)
(субъект Российской Федерации)

Способ лесопатологического обследования:

1. Визуальный
2. Инструментальный

Место проведения:

Участковое лесничество	Урочище (дача)	Квартал	Выдел	Площадь выдела, га	Лесопатологи- ческий выдел	Площадь лесопатологического выдела, га
Урицкое	-	42	13	5,9	-	-

Лесопатологическое обследование проведено на общей площади _____

5,9 га.

Кадастровый номер участка: _____

(для участков, предоставленных в постоянное (бессрочное) пользование, аренду)

Документ о праве пользования: _____

(тип документа о праве пользования, дата, номер, вид разрешенного использования лесов)

2. Инструментальное (детальное) обследование лесных насаждений.

2.1. Лесничество Лысогорское Участковое лесничество Урицкое
 Урочище (дача) Квартал 42 Выдел 13
 Лесопатологический выдел _____
 Наличие ограничений или особенностей участка, влияющих на назначение СОМ: _____

(отметка о наличии ООПТ, ОЗУ, водоохранной зоны, радиоактивного загрязнения лесов, угрозы возникновения очагов вредных организмов или пожарной опасности в лесах).

2.2. Фактическая таксационная характеристика лесного насаждения соответствует (не соответствует) таксационному описанию (нужное подчеркнуть)
 Причины несоответствия: длительный период после лесоустройства (26 лет)

Ведомость участков с выявленными несоответствиями таксационным описаниям приведена в приложении 1 к Акту.

2.3. Состояние насаждений:
 с нарушенной устойчивостью (средневзвешенная категория состояния $\geq 1,51 < 4,50$)
 с утраченной устойчивостью (средневзвешенная категория состояния $\geq 4,51$)
 устойчивое (средневзвешенная категория состояния $< 1,50$)

2.4. Причины ослабления, повреждения, средневзвешенная категория состояния насаждения: _____
Устойчивый низовой пожар более 10 летней давности (869). СКС-3.00

2.4.1. Заселено (отработано) стволовыми вредителями:

Вид вредителя	Порода	Встречаемость заселённых деревьев, % от запаса породы	Встречаемость отработанных деревьев, % от запаса породы	Степень заселения лесного насаждения (слабая, средняя, сильная)
1	2	3	4	5

2.4.2. Повреждено огнём:

Вид пожара	Порода	Состояние корневых лап		Состояние корневой шейки		Высушивание луба		Обугленность древесины более 1/3 массы ствола	
		процент повреждённых огнём корней	процент деревьев с данным повреждением	обугленность древесины корневой шейки по окружности (1/4; 2/4; 3/4; более 3/4)	процент деревьев с данным повреждением	по окружности (1/4; 2/4; 3/4; более 3/4)	процент деревьев с данным повреждением	по окружности ствола (менее 1/2; более 1/2)	процент деревьев с данным повреждением
1	2	3	4	5	6	7	8	9	10
Устойчивый низовой пожар более 10 летней давности (869)	Д					более 3/4	100,0		

2.4.3. Поражено болезнями

Болезнь / возбудитель	Порода	Встречаемость, % от запаса насаждения	Степень поражения лесного насаждения (слабая, средняя, сильная)
1	2	3	4

2.5. Выборке подлежат 100,0 % деревьев, (указывается общий % запаса деревьев, подлежащих рубке, от общего запаса насаждения), в том числе:

без признаков ослабления	_____	% (причины назначения)	_____
ослабленных	_____	% (причины назначения)	_____
сильно ослабленных	_____	% (причины назначения)	_____
усыхающих	_____	% (причины назначения)	_____
свежего сухостоя	_____	%	_____
свежего ветровала	_____	%	_____
свежего бурелома	_____	%	_____
старого сухостоя	<u>100</u>	%	_____
старого ветровала	_____	%	_____
старого бурелома	_____	%	_____

2.6. Полнота лесного насаждения после уборки деревьев, подлежащих рубке, составит 0,0.
Критическая полнота для данной категории лесных насаждений и преобладающей породы составляет 0,3.

ЗАКЛЮЧЕНИЕ к инструментальному обследованию участка.

Насаждение с утраченной устойчивостью, СКС насаждения 5,00, полнота после рубки составит 0,3. В соответствии с п. 19 Постановления Правительства Российской Федерации от 09.12.2020 N 2047 и с п. 41, 42, 54 Приказа Минприроды России от 09.11.2020 N 912 назначается сплошная санитарная рубка.

С целью предотвращения негативных процессов, снижения ущерба от их воздействия, назначено:

Участковое лесничество	Урочище (дача)	Квартал	Выдел	Площадь выдела, га	Лесопатологический выдел	Площадь лесопатологического выдела, га	Вид мероприятия	Площадь мероприятия, га	Породы	Доля выбранной древесины по запасу, %	Рекомендуемый срок проведения мероприятия
1	2	3	4	5	6	7	8	9	10	11	12
Урицкое		42	13	5,9	-	-	ССР	5,9	Л	100,0	2021 - 2022

Ведомость временной пробной площади и абрис лесного участка прилагаются (приложение 2 и 3 к Акту)

РЕКОМЕНДАЦИИ по проведению мероприятий, не относящихся к мероприятиям по предупреждению распространения вредных организмов.

Дата проведения ЛПО 27.04.2021
Дата составления документа 24.08.2021

Исполнитель работ по проведению лесопатологического обследования:

Фамилия, имя и отчество (при наличии) Фимушкина Ольга Викторовна

Организация ГАУ "Лысогорский лесхоз"

Должность Заместитель директора

Подпись [подпись]

Телефон 8 (84551) 2-13-19

Ведомость участков леса с выделенными несоответствиями таксационным описаниям

Субъект Российской Федерации Саратовская область Лесничество Лысогорское
Участковое лесничество Урликское Урочище (лесная дача)

Год проведения исследования	Номер квартала	Номер выдела	Площадь выдела, га	Целевое назначение лесов	Категория защитных лесов	ОЗУ	История данных	Номер лесопользовательского выдела	Площадь лесопользовательского выдела, га	Таксационная характеристика								Заделано пробных площадей		
										состав	порода	возраст, лет	средняя высота, м	средний диаметр, см	тип леса	позиция	фоннет	Запас кубометра	количество, шт.	Общая площадь, га
1995	42	13	5,9	Защитные	142	*	ТО	9	10	11	12	13	14	15	16	17	18	19	20	21
2023	42	13	5,9	Защитные	142	*	Ф	*	*	10Д	ДКлг	38	8	14	СЭЛР	0,2	5	22,4	7*	0,42

Условные обозначения:

ТО - таксационное описание

Ф - фактическая характеристика лесного насаждения

Примечание: * - круговая площадь постоянного радиуса (7 мт)

142 - Противороновые леса

Исполнитель работ по проведению лесонтологического обследования:

Фамилия, имя

и отчество (при наличии)

Фамилия Ольга Викторовна

Подпись



ВРЕМЕННАЯ ПРОБНАЯ ПЛОЩАДЬ № 1-7

1.1. Субъект Российской Федерации Саратовская область
Лесничество Лысогорское Участковое лесничество Урицкое
Урочище (дача) -
Квартал 42 Выдел 13 Площадь выдела 5,9 га.
Лесопатологический выдел - Площадь лесопатологического выдела - га.

1.2. Метод перечета:
сплошной, ленты перечета, круговые площадки постоянного радиуса, реласконические площадки (нужно)
Количество лент / площадок 7 шт. Размеры площадок (длина x ширина/радиус) 13,8 м.
Размер временной пробной площадки: 0,42 га.

1.3. Фактическая таксационная характеристика насаждения:
Состав 10Д возраст 38 лет; тип леса СЭЛР полнота 0,2
бонитет 5 запас на га 22,4 кубм возобновление отсутствует

1.4. Номер очага вредных организмов -
Тип очага вредных организмов: эпизодический, хронический (нужно подчеркнуть)
Фаза развития очага вредных организмов: начальная, нарастающая численности, собственно вспышка, кризис (нужно подчеркнуть)

1.5. Причина ослабления, повреждения насаждения и время:

Устойчивый низовой пожар более 10 летней давности (869)

Состояние насаждения: с утраченной устойчивостью, (погибшее)
Средневзвешенная категория состояния насаждения: 5,00

1.6. Назначенные мероприятия:

сплошная санитарная рубка (511)

Исполнитель работ по проведению лесопатологического обследования:

Фамилия, имя отчество (при наличии) Фимущкина Ольга Викторовна Подпись О.В. Фимущкина

Дата составления документа: 24.08.2021

ВЕДОМОСТЬ ПЕРЕЧЕТА ДЕРЕВЬЕВ
(для сплошного, ленточного и перечета на круговых площадках постоянного радиуса)

Порода: Дуб черешчатый средневзвешенная категория состояния 5,00

Ступени толщины, см	Количество деревьев по категориям состояния, шт																Всего	
	1		2		3		4		5		5 (д,б,в)			5 (г,д,е)			шт./куб.м	в т.ч. подлежит рубке, %
	Н	З	Н	З	Н	З	Н	З	Н	З	Н	З	О	Н	З	О		
1	2	3	4	5	6	7	8	9	10	11	12	13	14	15	16	17	18	20
8																		
12														73			73	4,38
16														28			28	3,56
20														8			8	1,68
24																	?	0,0
28																	?	0,0
32																	?	0,0
36																		0,0
40																		
44																		
48																		
52																		
56																		
60																		
Итого, шт.														109			109	
Итого, куб.м														9,42			9,42	100,0
Итого, % от записа по породе														100,0			100,0	100,0

Причины назначения в рубку деревьев категорий состояния:

- 1 _____
- 2 _____
- 3 _____
- 4 _____

По насаждению:

10Д

среднезвенная категория состояния

5,00

Ступени толщины, см	Количество деревьев по категориям состояния, шт															Всего				
	1		2		3		4		5		5 (а,б,в)			5 (г,д,е)			шт./ куб.м	в том числе подлежит рубке, %		
	Н	З	Н	З	Н	З	Н	З	Н	З	Н	З	О	Н	З	О				
1	2	3	4	5	6	7	8	9	10	11	12	13	14	15	16	17	18	20		
8																	0	/	0,0	0,0
12																	73	/	4,38	46,5
16																	28	/	3,36	35,7
20																	8	/	1,68	17,8
24																	/	0,00	0,0	
28																	/	0,0	0,0	
32																	/	0,0	0,0	
36																	/	0,0	0,0	
40																	/	0,0	0,0	
44																	/	0,0	0,0	
48																	/	0,0	0,0	
52																	/	0,0	0,0	
56																	/	0,0	0,0	
60																	/	0,0	0,0	
Итого, шт.																	109		109	
Итого (куб. м/га)																	9,42		9,42	100,0
Итого, % от запаса по насаждению	0,0	0,0	0,0	0,0	0,0	0,0	0,0	0,0	0,0	0,0	0,0	0,0	0,0	0,0	100,0	0,0	0,0	100,0		100,0

Условные обозначения: Н - не заселено (не поражено, не повреждено), З - заселено стволовыми вредителями (поражено болезнями, повреждено огнем), О - обработано вредителями.

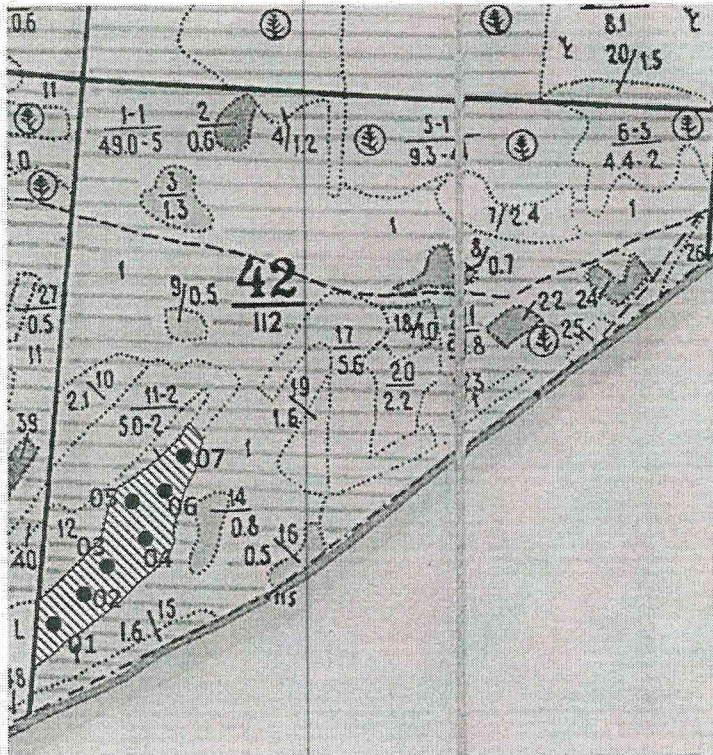
Абрис участка
Лысогорского лесничества, Урицкое участковое лесничество, кв. 42, выд.13,
площадь 5,9 га.

M 1:10000

N



S



Условные обозначения:



- обследованный участок

№ квартала	№ выдела	№ лесопатологического выдела	Размеры ленты (круговой площадки) перечета				Координаты начала, конца и поворотных точек лент перечета/ центров круговых площадок перечета		
			№ ленты (площадки)	длина, м	ширина, м	радиус, м			площадь, га
42	13	-	01	-	-	13,8	0,06	N51° 22.513'	E44° 52.220'
42	13	-	02	-	-	13,8	0,06	N51° 22.526'	E44° 52.248'
42	13	-	03	-	-	13,8	0,06	N51° 22.555'	E44° 52.262'
42	13	-	04	-	-	13,8	0,06	N51° 22.585'	E44° 52.291'
42	13	-	05	-	-	13,8	0,06	N51° 22.590'	E44° 52.321'
42	13	-	06	-	-	13,8	0,06	N51° 22.619'	E44° 52.328'
42	13	-	07	-	-	13,8	0,06	N51° 22.647'	E44° 52.351'

Пространственное размещение лесопатологических выделов
(включается в Акт при выделении лесопатологических выделов, для указания пространственного расположения поврежденных и погибших насаждений)

Номера точек	Координаты	Длина, м

Исполнитель работ по проведению лесопатологического обследования:

Фимушкина Ольга Викторовна

Подпись *О.В. Фимушкина*

Дата составления документа 24.08.2021,

ВЫПИСКА ИЗ ГОСУДАРСТВЕННОГО ЛЕСНОГО РЕЕСТРА

на «20» августа 2021 г.

Орган государственной власти, осуществляющий ведение государственного лесного реестра на территории Саратовской области: министерство природных ресурсов и экологии Саратовской области в лице первого заместителя министра - начальника управления лесного хозяйства Попова В.Г.

Правообладатель земель лесного фонда на территории Саратовской области: министерство природных ресурсов и экологии Саратовской области (согласно п. 11 Положения о министерстве природных ресурсов и экологии Саратовской области, утвержденного постановлением Правительства Саратовской области от 08 октября 2013 г. № 537-П «Вопросы министерства природных ресурсов и экологии Саратовской области» и п.п. 2 п.1 ст. 83 Лесного кодекса РФ)

Заявитель: Государственное автономное учреждение «Лысогорский лесхоз»

Информация по запрашиваемому лесному участку:

Собственность: Российской Федерации

Категория земель: земли лесного фонда

ХАРАКТЕРИСТИКА ЛЕСНОГО УЧАСТКА

Адрес (местоположение) лесного участка: Лысогорский район

Лесничество Лысогорское

Участковое лесничество Урицкое

Общая площадь, га 8,0

Категория лесов Защитные

Категория защитности лесов Ценные леса: противозерозионные леса

Возможный вид использования Заготовка древесины

Таксационная характеристика лесного участка:

№ квартала	№ выдела	Площадь, га	Состав	Возраст	Высота	Диаметр	Бойитет	Тип леса	тум	Полнота	Запас м3/га
по материалам лесоустройства 1995 г.											
42	3	1,3	4Днн4Ос2Б	35	11	14	4	сзлр	В1	0,5	70
42	13	5,9	5Днн5Клт	12	2	2	5	сзлр	В1	0,5	10
42	14	0,8	10Днн	50	12	20	4	сзлр	В1	0,4	60
По акту натурального обследования 2021г.											
42	3	1,3	10Днн	60	12	20	5	сзлр	В1	0,4	67
42	13	5,9	5Днн5Клт	38	10	16	5	сзлр	В1	0,2	22
42	14	0,8	10Днн	76	12	20	5	сзлр	В1	0,5	45
Итого:		8,0									

Наименование, местонахождение юридического лица /ФИО физического лица/ - лесопользователя (арендатора) /Документы - договор аренды лесного участка отсутствует.

(договор аренды лесного участка, постоянное (бессрочное) пользование лесным участком, договор безвозмездного срочного пользования лесным участком, реквизиты договора, срок пользования)

Особые отметки: нет.

Приложение к акту лесопатологического обследования (инструментальный способ).


Первый заместитель министра -
начальник управления лесного хозяйства
Попов В.Г.

ФИО

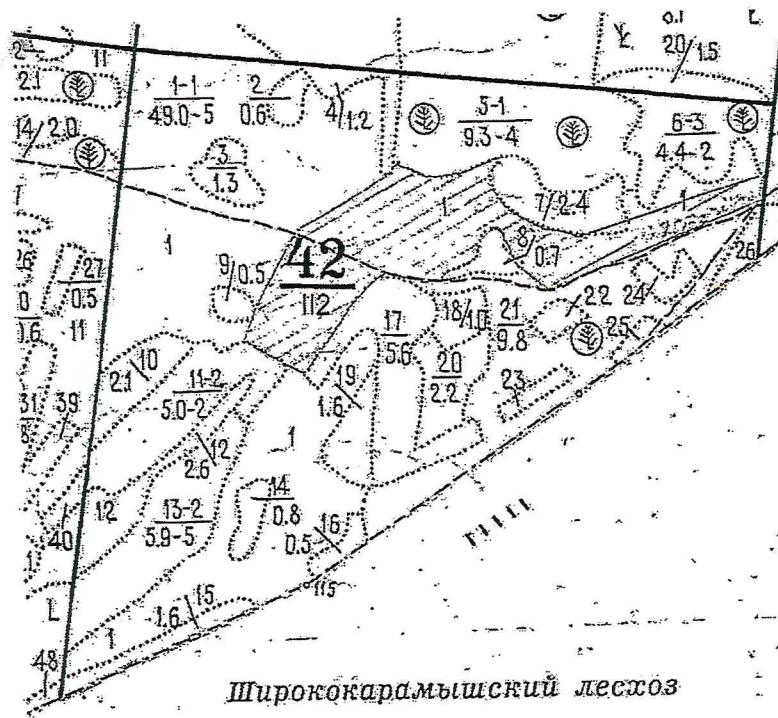
20.08.2021

Дата

Подпись



Карта-схема расположения и границы лесного участка Саратовская область
Лесничество Лысогорское. Участковое лесничество Урицкое, квартал 42, выдел 3, 13, 14
Собственность - Российской Федерации;



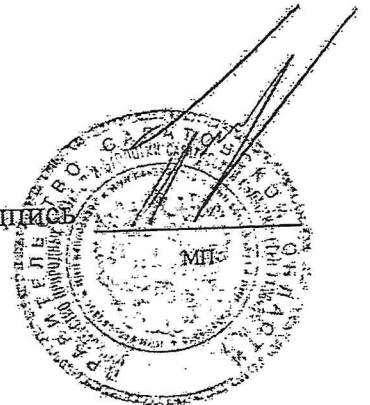
Первый заместитель министра-
начальник управления лесного
хозяйства

Попов В.Г.

ФИО

20.08.2021 Подпись

Дата



УТВЕРЖДАЮ
Первый заместитель министра -
начальник управления лесного
хозяйства министерства
природных ресурсов и экологии
Саратовской области

Попов В.Г.
«26 августа» 2021 г.

лесных насаждений _____
Саратовская область _____
Акт
лесопатологического обследования № 019/14
Лысогорское _____
(лесничество)
(субъект Российской Федерации)

Способ лесопатологического обследования:

1. Визуальный
2. Инструментальный

Место проведения:

Участковое лесничество	Урочище (дача)	Квартал	Выдел	Площадь выдела, га	Лесопатологи- ческий выдел	Площадь лесопатологического выдела, га
Урицкое	-	42	14	0,8	-	-

Лесопатологическое обследование проведено на общей площади _____ 0,8 га.

Кадастровый номер участка: _____

(для участков, предоставленных в постоянное (бессрочное) пользование, аренду)

Документ о праве пользования: _____

(тип документа о праве пользования, дата, номер, вид разрешенного использования лесов)

2. Инструментальное (детальное) обследование лесных насаждений.

2.1. Лесничество Лысогорское Участковое лесничество Урицкое
 Урочище (дача) Квартал 42 Выдел 14
 Лесопатологический выдел _____

Наличие ограничений или особенностей участка, влияющих на назначение СОМ: _____

(отметка о наличии ООПТ, ОЗУ, водоохранной зоны, радиоактивного загрязнения лесов, угрозы возникновения очагов вредных организмов или пожарной опасности в лесах).

2.2. Фактическая таксационная характеристика лесного насаждения соответствует (не соответствует) таксационному описанию (нужное подчеркнуть)

Причины несоответствия: длительный период после лесоустройства (26 лет)

Ведомость участков с выявленными несоответствиями таксационным описаниям приведена в приложении 1 к Акту.

2.3. Состояние насаждений:

с нарушенной устойчивостью (средневзвешенная категория состояния $\geq 1,51 - < 4,50$)

с утраченной устойчивостью (средневзвешенная категория состояния $\geq 4,51$)

устойчивое (средневзвешенная категория состояния $< 1,50$)

2.4. Причины ослабления, повреждения, средневзвешенная категория состояния насаждения: _____

Устойчивый низовой пожар более 10 летней давности (869), СКС-4.59

2.4.1. Заселено (отработано) стволовыми вредителями:

Вид вредителя	Порода	Встречаемость заселённых деревьев, % от запаса породы	Встречаемость отработанных деревьев, % от запаса породы	Степень заселения лесного насаждения (слабая, средняя, сильная)
1	2	3	4	5

2.4.2. Повреждено огнём:

Вид пожара	Порода	Состояние корневых лап		Состояние корневой шейки		Высушивание дуба		Обугленность древесины более 1/3 высоты ствола	
		процент повреждённых отём корвей	процент деревьев с данным повреждением	обугленность древесины корневой шейки по окружности (1/4; 2/4; 3/4; более 3/4)	процент деревьев с данным повреждением	по окружности (1/4; 2/4; 3/4; более 3/4)	процент деревьев с данным повреждением	по окружности ствола (менее 1/2; более 1/2)	процент деревьев с данным повреждением
1	2	3	4	5	6	7	8	9	10
Устойчивый низовой пожар более 10 летней давности (869)	Д					1/4	11,0		
						2/4	3,8		
						более 3/4	85,2		

2.4.3. Поражено болезнями

Болезнь / возбудитель	Порода	Встречаемость, % от запаса насаждения	Степень поражения лесного насаждения (слабая, средняя, сильная)
1	2	3	4

2.5. Выборке подлежат 85,2 % деревьев, (указывается общий % запаса деревьев, подлежащих рубке, от общего запаса насаждения), в том числе:

без признаков ослабления	_____	% (причины назначения)	_____
ослабленных	_____	% (причины назначения)	_____
сильно ослабленных	_____	% (причины назначения)	_____
усыхающих	_____	% (причины назначения)	_____
свежего сухостоя	_____	%;	_____
свежего ветровала	_____	%;	_____
свежего бурелома	_____	%;	_____
старого сухостоя	<u>85,2</u>	%;	_____
старого ветровала	_____	%;	_____
старого бурелома	_____	%;	_____

2.6. Полнота лесного насаждения после уборки деревьев, подлежащих рубке, составит 0,0.
 Критическая полнота для данной категории лесных насаждений и преобладающей породы составляет

0,3

ЗАКЛЮЧЕНИЕ к инструментальному обследованию участка.

Насаждение с утраченной устойчивостью, СКС насаждения 4,59, полнота после рубки составит 0,0. В соответствии с п. 19 Постановления Правительства Российской Федерации от 09.12.2020 N 2047 и с п. 41, 42, 54 Приказа Миншпроды России от 09.11.2020 N 912 назначается сплошная санитарная рубка.

С целью предотвращения негативных процессов, снижения ущерба от их воздействия, назначено:

Участковое лесничество	Урочище (дача)	Квартал	Выдел	Площадь выдела, га	Лесопатологический выдел	Площадь лесопатологического выдела, га	Вид мероприятия	Площадь мероприятия, га	Период	Доля вырубленной древесины по запасу, %	Рекомендуемый срок проведения мероприятия
1	2	3	4	5	6	7	8	9	10	11	12
Уришкое		42	14	0,8	-	-	ССР	0,8	д	85,2	2021 - 2022

Ведомость временной пробной площади и абрис лесного участка прилагаются (приложение 2 и 3 к Акту)

РЕКОМЕНДАЦИИ по проведению мероприятий, не относящихся к мероприятиям по предупреждению распространения вредных организмов.

Дата проведения ЛПО 24.04.2021
 Дата составления документа 24.08.2021

Исполнитель работ по проведению лесопатологического обследования:

Фамилия, имя и отчество (при наличии) Фимушкина Ольга Викторовна

Организация ГАУ "Лысогорский лесхоз"

Должность Заместитель директора

Подпись [подпись]

Телефон 8 (84551) 2-13-19

Ведомость участков леса с выявленными несоответствиями таксационным описаниям

Субъект Российской Федерации _____ Саратовская область _____
Участковое лесничество _____ Уринское _____
Лесничество _____ Лысогорское _____
Урочище (лесная дача) _____

1	2	3	4	5	6	7	8	9	10	Таксационная характеристика								Заложено пробных				
										11	12	13	14	15	16	17	18	19	20	21		
год проведения лесосоустройства	номер квартала	номер участка	площадь участка, га	лесное назначение леса	категория защитных лесов	ОЗУ	источник данных	номер лесного участка	площадь участка, га	лесопользовательского участка	состав	порода	возраст, лет	средняя высота, м	средний диаметр, см	тип леса	период	фонит	значение куб.м/га	количество шт.	общая площадь, га	
1995	42	14	0,8	Защитные	142	-	ТО	×	×	10Д	Д	50	12	20	СЭЛР	СЭЛР	0,4	4	60	-	-	0,8
2021	42	14	0,8	Защитные	142	-	Ф	-	-	10Д	Д	76	12	17	СЭЛР	СЭЛР	0,3	4	44,5	1*	0,8	0,8

Условные обозначения:

- ТО - таксационное описание
 - Ф - фактическая характеристика лесного населения
 - Ф - фактическая характеристика лесного населения
 - Ф - фактическая характеристика лесного населения
 - * - сплошной перелес
 - 142 - Противопожарные леса
- Неполнота работ по проведению лесовосстановительского обследования:
Фамилия, имя _____
и отчество (при наличии) _____
Фамилия Ольга Викторовна _____
Подпись _____

Приложение 1.1
к акту лесопатологического обследования
утвержденному Приказом
Минприроды России
от 09.11.2020 № 910

Результаты проведения лесопатологического обследования лесных насаждений

за Июль 20 21 г.

Субъект Российской Федерации Саратовская область Лесничество Лысогорское
Участковое лесничество Урнское Урочище (лесная дача)

1	2	3	4	5	6	7	8	9	Таблицонная характеристика лесного насаждения							Распределение деревьев по категориям состояния, % от запаса												Принята обработка, по процентам		Наименование мероприятий																			
									10	11	12	13	14	15	16	17	18	осажденные			осажденные			осажденные			осажденные			всего	всего																		
Площадь выдела, га	Площадь выдела, га	Площадь выдела, га	Площадь выдела, га	Площадь выдела, га	Площадь выдела, га	Площадь выдела, га	Площадь выдела, га	Площадь выдела, га	Площадь выдела, га	Площадь выдела, га	Площадь выдела, га	Площадь выдела, га	Площадь выдела, га	Площадь выдела, га	Площадь выдела, га	Площадь выдела, га	Площадь выдела, га	Площадь выдела, га	Площадь выдела, га	Площадь выдела, га	Площадь выдела, га	Площадь выдела, га	Площадь выдела, га	Площадь выдела, га	Площадь выдела, га	Площадь выдела, га	Площадь выдела, га	Площадь выдела, га	Площадь выдела, га	Площадь выдела, га	Площадь выдела, га	Площадь выдела, га	Площадь выдела, га	Площадь выдела, га	Площадь выдела, га														
1	2	3	4	5	6	7	8	9	10	11	12	13	14	15	16	17	18	19	20	21	22	23	24	25	26	27	28	29	30	31	32	33	34	35	36	37	38												
42	34	0,8	Защитные	142	-	-	-	ИОД	Д	76*	12	17*	СЗРР	0,3*	4	44,5*	229	0	0,0	11,0	0,0	3,8	0,0	0,0	0,0	0,0	0,0	83,2	0,0	0,0	0,0	85,2	311	0,8	0,0	0,0	0,0												
Итого																		229	0	0,0	11,0	0,0	3,8	0,0	0,0	0,0	0,0	0,0	0,0	0,0	0,0	0,0	83,2	0,0	0,0	0,0	0,0	0,0	0,0	0,0	0,0	0,0	85,2	311	0,8	0,0	0,0	0,0	0,0

Условные обозначения: Н - деревья не подлежат рубке; Р - деревья подлежат рубке; * - показатели по соответствующим таксонам/видам

Причины обследования, повреждения: 869 - Устойчивый инвальной пожар более 10 летней давности

Категория защитных лесов: 142 - Противопожарные леса

Наименование мероприятия (вид): 511 - сплошная санитарная рубка

Исполнитель работ по проведению лесопатологического обследования:

Фамилия, имя и отчество (при наличии)

Фимункина Ольга Викторовна

Подпись

Дата составления документа 24.08.2021

ВРЕМЕННАЯ ПРОБНАЯ ПЛОЩАДЬ № 1

1.1 Субъект Российской Федерации Саратовская область
Лесничество Лысогорское Участковое лесничество Урицкое
Урочище (дача) -
Квартал 42 Выдел 14 Площадь выдела 0,8 га.
Лесопатологический выдел - Площадь лесопатологического выдела - га.

1.2. Метод перечета: сплошной, ленты перечета, круговые площадки постоянного радиуса, релаксационные площадки (нужное подчеркнуть)
Количество лент / площадок - шт. Размеры площадок (длина x ширина/радиус) - м.
Размер временной пробной площади: 0,8 га.

1.3. Фактическая таксационная характеристика насаждения:
Состав 10Д возраст 76 лет; тип леса СЭЛР полнота 0,3
бонитет 4 запас на га 44,5 кубм возобновление отсутствует

1.4. Номер очага вредных организмов -
Тип очага вредных организмов: эпизодический, хронический (нужное подчеркнуть)
Фаза развития очага вредных организмов: начальная, нарастающая численности, собственно вспышка, кризис (нужное подчеркнуть)

1.5. Причина ослабления, повреждения насаждения и время:


Устойчивый низовой пожар более 10 летней давности (869)

Состояние насаждения: с утраченной устойчивостью (погибшие)
Средневозрастная категория состояния насаждения: 4,59

1.6. Назначенные мероприятия:

сплошная санитарная рубка (511)

Исполнитель работ по проведению лесопатологического обследования:

Фамилия, имя и отчество (при наличии) Фимущина Ольга Викторовна Подпись 

Дата составления документа: 24.08.2021

ВЕДОМОСТЬ ПЕРЕЧЕТА ДЕРЕВЬЕВ
(для сплошного, ленточного и перечеа на круговых площадках постоянного радиуса)

Порода: Дуб черешчатый средневзвешенная категория состояния 4,59

Ступень толщины, см	Количество деревьев по категориям состояния, шт															Всего				
	1			2			3			4			5 (а,б,в)			5 (г,д,е)			шт./куб.м	в т.ч. подлежит рубке, %
	Н	З	О	Н	З	О	Н	З	О	Н	З	О	Н	З	О	Н	З	О		
1	2	3	4	5	6	7	8	9	10	11	12	13	14	15	16	17	18	19	20	
8																				
12																				
16			2												106			106	7 / 6,36	17,9
20															44			46	7 / 5,52	14,8
24			2												40			40	7 / 8,40	23,6
28			6												20			22	7 / 7,48	19,1
32					2										7			13	7 / 6,5	9,8
36																		2	7 / 1,4	0,0
40																				0,0
44																				0,0
48																				
52																				
56																				
60																				
Итого, шт.			10		2										217			229		
Итого, куб.м			3,92		1,36										30,34			35,62		85,2
Итого, % от запаса по породе			11,0		3,8										85,2			100,0		85,2

Причины назначения в рубку деревьев категорий состояния:

1
2
3
4

По насаждению:

10Д

средневозрастная категория состояния

4.59

Степень толщины, см	Количество деревьев по категориям состояния, шт																	Всего	
	1		2		3		4		5		5 (а,б,в)			5 (г,д,е)			шт./ куб.м	в том числе подлежит рубке, %	
	Н	З	Н	З	Н	З	Н	З	Н	З	Н	З	О	Н	З	О			
1	2	3	4	5	6	7	8	9	10	11	12	13	14	15	16	17	18	20	
8																		/	
12															106			106 / 6,36	17,9
16			2												44			46 / 5,52	14,8
20															40			40 / 8,40	23,6
24			2												20			22 / 7,48	19,1
28			6												7			13 / 6,5	9,8
32					2													2 / 1,4	0,0
36																		/	0,0
40																		/	0,0
44																		/	
48																		/	
52																		/	
56																		/	
60																		/	
Итого, шт.			10		2										217			229	
Итого (куб. м/га)			3,92		1,36										30,34			35,62	85,2
Итого, % от запаса по насаждению	0,0	0,0	11,0	0,0	3,8	0,0	0,0	0,0	0,0	0,0	0,0	0,0	0,0	0,0	85,2	0,0	0,0	100,0	85,2

Условные обозначения: Н - не заселено (не поражено, не повреждено). З - заселено стволовыми вредителями (поражено болезнями, повреждено огнем), О - отработано вредителями.

Абрис участка

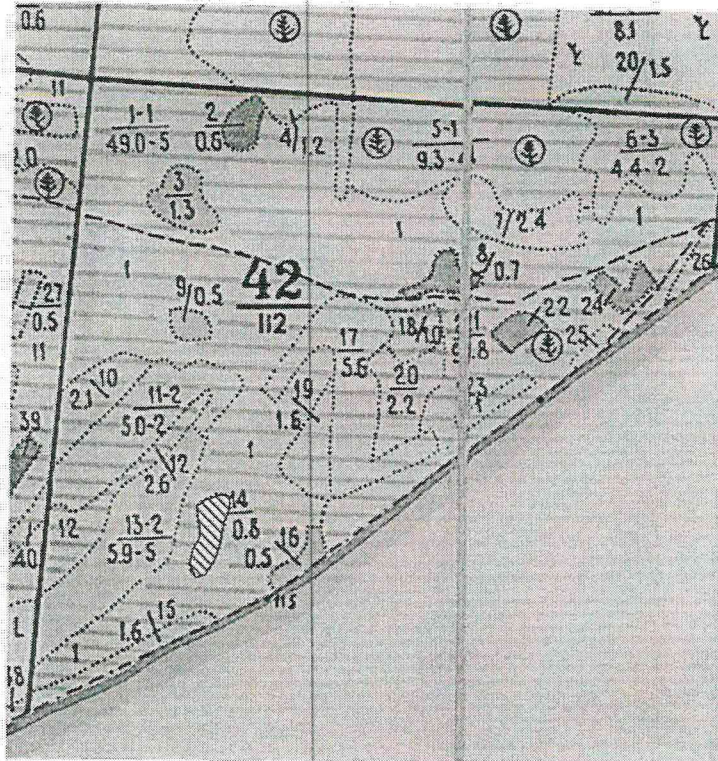
Лысогорского лесничества, Урицкое участковое лесничество, кв. 42, выд. 14,
площадь 0,8 га.

M 1:10000

N



S



Условные обозначения:



- обследованный участок

№ квартала	№ выдела	№ лесопатологического выдела	Размеры ленты (круговой площадки) перече́та					Координаты начала, конца и поворотных точек лент перече́та/ центров круговых площадок перече́та
			№ ленты (площадки)	длина, м	ширина, м	радиус, м	площадь, га	
42	14	-	-	-	-	-	0,8	N51° 22.604' E44° 52.423'

Пространственное размещение лесопатологических выделов
(включается в Акт при выделении лесопатологических выделов, для указания пространственного расположения поврежденных и погибших насаждений)

Номера точек	Координаты	Длина, м

Исполнитель работ по проведению лесопатологического обследования:

Фимушкина Ольга Викторовна

Подпись 

Дата составления документа 24.08.2012

ВЫПИСКА ИЗ ГОСУДАРСТВЕННОГО ЛЕСНОГО РЕЕСТРА

на «20» августа 2021 г.

Орган государственной власти, осуществляющий ведение государственного лесного реестра на территории Саратовской области: **министерство природных ресурсов и экологии Саратовской области в лице первого заместителя министра - начальника управления лесного хозяйства Попова В.Г.**

Правообладатель земель лесного фонда на территории Саратовской области: **министерство природных ресурсов и экологии Саратовской области (согласно п. 11 Положения о министерстве природных ресурсов и экологии Саратовской области, утвержденного постановлением Правительства Саратовской области от 08 октября 2013 г. № 537-П «Вопросы министерства природных ресурсов и экологии Саратовской области» и п.п. 2 п.1 ст. 83 Лесного кодекса РФ)**

Заявитель: Государственное автономное учреждение «Лысогорский лесхоз»

Информация по запрашиваемому лесному участку:

Собственность: Российской Федерации

Категория земель: земли лесного фонда

ХАРАКТЕРИСТИКА ЛЕСНОГО УЧАСТКА

Адрес (местоположение) лесного участка: Лысогорский район

Лесничество	Лысогорское
Участковое лесничество	Урицкое
Общая площадь, га	8,0
Категория лесов	Защитные
Категория защитности лесов	Ценные леса: противозрозийные леса
Возможный вид использования	Заготовка древесины

Таксационная характеристика лесного участка:

№ квартала	№ выдела	Площадь, га	Состав	Возраст	Высота	Диаметр	Бонитет	Тип леса	ТУМ	Полнота	Запас м3/га	
по материалам лесоустройства 1995 г.												
42	3	1,3	4Днн4Ос2Б	35	11	14	4	сзлр	В1	0,5	70	
42	13	5,9	5Днн5Клт	12	2	2	5	сзлр	В1	0,5	10	
42	14	0,8	10Днн	50	12	20	4	сзлр	В1	0,4	60	
По акту натурного обследования 2021г.												
42	3	1,3	10Днн	60	12	20	5	сзлр	В1	0,4	67	
42	13	5,9	5Днн5Клт	38	10	16	5	сзлр	В1	0,2	22	
42	14	0,8	10Днн	76	12	20	5	сзлр	В1	0,5	45	
Итого		8,0										

Наименование, местонахождение юридического лица /ФИО физического лица/ - **лесопользователя (арендатора) /Документы - договор аренды лесного участка отсутствует.**

(договор аренды лесного участка, постоянное (бессрочное) пользование лесным участком, договор безвозмездного срочного пользования лесным участком, реквизиты договора, срок пользования)

Особые отметки: нет.

Приложение к акту лесопатологического обследования (инструментальный способ).


Первый заместитель министра -
начальник управления лесного хозяйства
Попов В.Г.

ФИО

20.08.2021

Дата

Подпись



**Карта-схема расположения и границы лесного участка Саратовская область
Лесничество Лысогорское. Участковое лесничество Урицкое, квартал 42, выдел 3,13,14
Собственность - Российской Федерации;**



Первый заместитель министра-
начальник управления лесного
хозяйства

Попов В.Г.

ФИО

20.08.2021 Подпись

Дата

