

УТВЕРЖДАЮ:

Первый заместитель министра —
начальник управления лесного хозяйства
министерства природных ресурсов
и экологии Саратовской области

Попов В.Г.

«07» сентября 2021 г.

Акт
лесопатологического обследования № 013/01
лесных насаждений Аркадакского (лесничество)
Саратовской области (субъект Российской Федерации)

Способ лесопатологического обследования:

1. Визуальный

2. Инструментальный

Место проведения

Участковое лесничество	Урочище (дача)	Квартал	Выдел	Площадь выдела, га	Лесопатологический выдел	Площадь лесопатологического выдела, га
Турковское		20	36	0,3		
Турковское		19	26	1,8		
Турковское		19	20	0,4		
Турковское		19	7	2,6	1,2	2,5

Лесопатологическое обследование проведено на общей площади 5,0 га.

Кадастровый номер участка: _____

(для участков, предоставленных в постоянное
(бессрочное) пользование, аренду)

Документ о праве пользования: _____

_____ (тип документа о праве пользования, дата, номер, вид разрешенного использования лесов)

1. Визуальное (рекогносцировочное) лесопатологическое обследование (раздел включается в акт, в случае проведения лесопатологического обследования визуальным способом)

Наземное

Дистанционное

1.1. На площади 5,0 га фактическая таксационная характеристика лесного насаждения соответствует (не соответствует) таксационному описанию (нужное подчеркнуть).

Причины несоответствия : длительный период после лесоустройства 27 лет назад

Ведомость участков с выявленными несоответствиями приведена в **приложении 1** к Акту.

1.2. Лесные насаждения с нарушенной и утраченной устойчивостью выявлены на площади 5,0 га:

Участковое лесничество	Урочище (дача)	Квартал	Выдел	Площадь (га) насаждений:		Причины ослабления, повреждения
				с нарушенной устойчивостью	с утраченной устойчивостью	
1	2	3	4	5	6	8
Турковское		20	36	0,3		864
Турковское		19	26	1,8		865
Турковское		19	20	0,4		865
Турковское		19	7	2,5		865

Состояние обследованных лесных насаждений приведено в **приложениях 1.1-1.4** к Акту в зависимости от метода проведения ЛПО.

1.3. В обследованных лесных насаждениях прогнозируется:

Прогноз	Площадь, га
1	2
Ослабление лесных насаждений	5,0
Усыхание лесных насаждений различной степени	-
Развитие очагов вредных организмов	-

1.4. Обнаружено загрязнение лесного участка отходами и выбросами:

промышленными

бытовыми

Вид загрязнения	Размеры загрязнения			Объем, куб. м	Площадь загрязнения, га
	длина, м	ширина, м	высота, м		
1	2	3	4	5	6
-					

ЗАКЛЮЧЕНИЕ

Оценка текущего санитарного и лесопатологического состояния лесных насаждений, назначенные профилактические мероприятия по защите лесов, заключение о необходимости проведения инструментального ЛПО.


Участковое лесничество	Урочище (дача)	Квартал	Выдел	Площадь выдела, га	Лесопатологический выдел	Площадь лесопатологического выдела, га	Вид мероприятия	Рекомендуемый срок проведения мероприятия
1	2	3	4	5	6	7	8	9
Турковское		20	36	0,3			370	2022г.
Турковское		19	26	1,8			370	2022г.
Турковское		19	20	0,4			370	2022г.
Турковское		19	7	2,6	2	2,5	370	2022г.

Дата проведения обследования: 26.08.2021г.

Исполнитель работ по проведению лесопатологического обследования:

Фамилия, имя

и отчество (при наличии) Моисеев А.В. Организация: ГАУ «Аркадакский лесхоз»

Должность: Начальник участка Подпись  телефон (845-42) 4-13-39

Приложение 1
к акту лесопатологического
обследования утвержденного
Приказом Минприроды России
от 09.11.2020 № 910

Ведомость участков леса с выявленными несоответствиями таксационным описаниям

Субъект Российской Федерации Саратовская область Лесничество Аркадакское
Участковое лесничество Гурковское Урочище (лесная дача)

Год проведения лесоустройства	Номер квартала	Номер выдела	Площадь выдела, га	Целевое назначение лесов	Категория защитных лесов	ОЗУ	Источник данных	Номер лесопатологического выдела	Площадь лесопатологического выдела, га	Таксационная характеристика							Заказано пробных площадей			
										состав	порода	возраст, лет	средняя высота, м	средний диаметр, см	тип леса	полнота	бонитет	запас, куб. м/га	количество, шт.	Общая площадь, га
1	2	3	4	5	6	7	8	9	10	11	12	13	14	15	16	17	18	19	20	21
1994	20	36	0,3	Защитные	150	Нет	Ф ТО	х	х	10С	С	103	2,5	3,2	Сд	0,6	2	290		
1994	19	7	2,6	Защитные	150	Нет	Ф ТО	х 2	х 2,5	10С	С	19	6	6	Сд	0,5	2	30		
1994	19	26	1,8	Защитные	150	Нет	Ф ТО	х	х	10С	С	13	4	6	Сд	0,5	2	20		
1994	19	20	0,4	Защитные	150	Нет	Ф ТО	х	х	10С	С	47	17	18	Сд	0,8	1	220		
										10С	С	74	16	26	Сд	0,8	1	220		

Условные обозначения:

ТО - таксационные описания

Ф - фактическая характеристика лесного насаждения

Исполнитель работ по проведению лесопатологического обследования:

Фамилия, имя

и отчество (при наличии) Моисеев А.В. Подпись




Приложение 1.1
к акту лесопатологического
обследования утвержденного
Приказом Минприроды России
от 09.11.2020 N 910

**Результаты проведения лесопатологического обследования лесных насаждений
за август 2021 г.**

Субъект Российской Федерации Саратовское Лесничество Архадакское
Участковое лесничество Турковское Урочище (лесная дача) _____

Номер квартала	Номер выдела	Площадь выдела, га	Целевое назначение лесов	Категория защитных лесов	ОЗУ	Номер д/п выдела	Площадь д/п выдела	Таксационная характеристика лесности насаждения										Число деревьев в инвентарной пробной пробе	Распределение деревьев по категориям состояния, % от запаса						Причины ослабления, повреждения, порубки	Полезный объем, рубле, % от запаса	Назначение инд., га							
								состав	порода	возраст	средняя высота, м	средний диаметр, см	тип леса	подмота	бонитет	запас, куб. м/га	без признаков		ослабленные	сильно ослабленные	усыхающие	свежий сухой	свежий ветровал	старый сухой				старый ветровал	старый бурелом					
1	2	3	4	5	6	7	8								19	20	21	22	23	24	25	26	27	28	29	30	31	32	33	34	35	36		
20	36	0,3	защитные	150	нет			10С	С	130	26	46	13	14	15	16	17	18	19	20	21	22	23	24	25	26	27	28	29	30	31	32	33	34
19	26	1,8	защитные	150	нет			10С	С	40	13	6	Сд	Сд	0,5	2	100	18	17	17	17	17	17	17	17	17	17	17	17	17	17	17	17	17
19	20	0,4	защитные	150	нет			10С	С	74	17	18	Сд	Сд	0,8	1	220	17	17	17	17	17	17	17	17	17	17	17	17	17	17	17	17	17
19	7	2,6	защитные	150	нет	2	2,5	10С	С	46	4	6	Сд	Сд	0,5	2	20	25	25	25	25	25	25	25	25	25	25	25	25	25	25	25	25	25

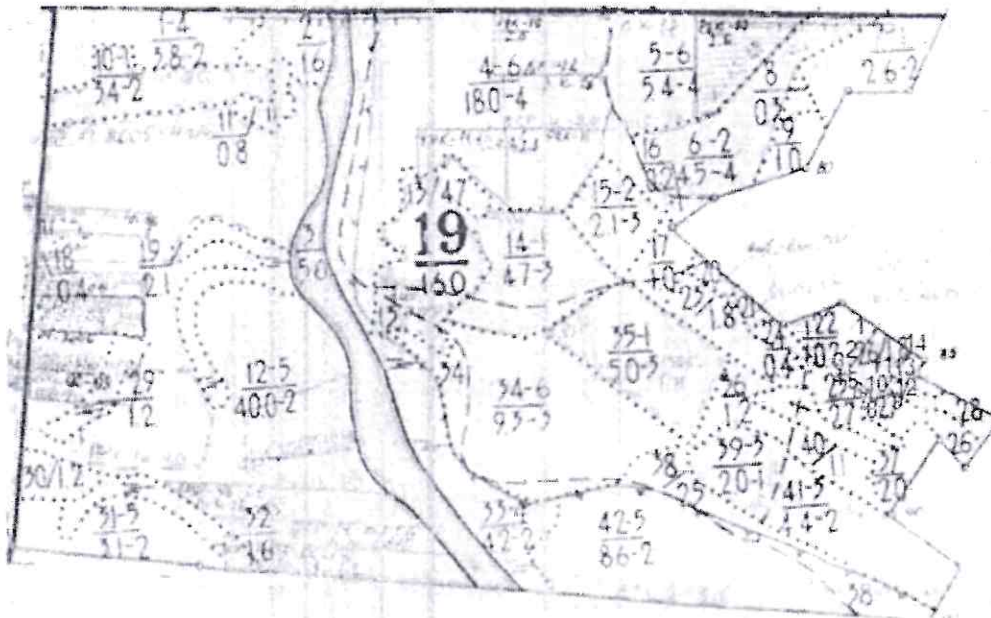
Условные обозначения:
ТО - таксационные описания
Ф - фактическая характеристика лесного насаждения

Исполнитель работ по проведению лесопатологического обследования:
Фамилия, имя
и отчество (при наличии) Моисеев А.В. Подпись 


Приложение 3
к акту лесопатологического
обследования утвержденному
Приказом Минприроды России
от 09.11.2020 N 910

Абрис участка

Масштаб 1:10000



Условные обозначения:



- отводимый участок

Пространственное размещение лесопатологических выделов

Номера точек	Координаты
1 - 2	N51 59.369 E43 21.361
2 - 3	N51 59.340 E43 21.327
3 - 4	N51 59.333 E43 21.317
4 - 5	N51 59.324 E43 21.312
5 - 6	N51 59.319 E43 21.319
6 - 7	N51 59.314 E43 21.332
7 - 8	N51 59.308 E43 21.346
8 - 9	N51 59.300 E43 21.350
9 - 10	N51 59.306 E43 21.387
10 - 11	N51 59.313 E43 21.375
11 - 12	N51 59.322 E43 21.385
12 - 13	N51 59.317 E43 21.398
13 - 14	N51 59.331 E43 21.396
14 -	N51 59.344 E43 21.416

Исполнитель работ по проведению лесопатологического обследования:

Фамилия, имя отчество (при наличии)

Моисеев А.В.

Подпись

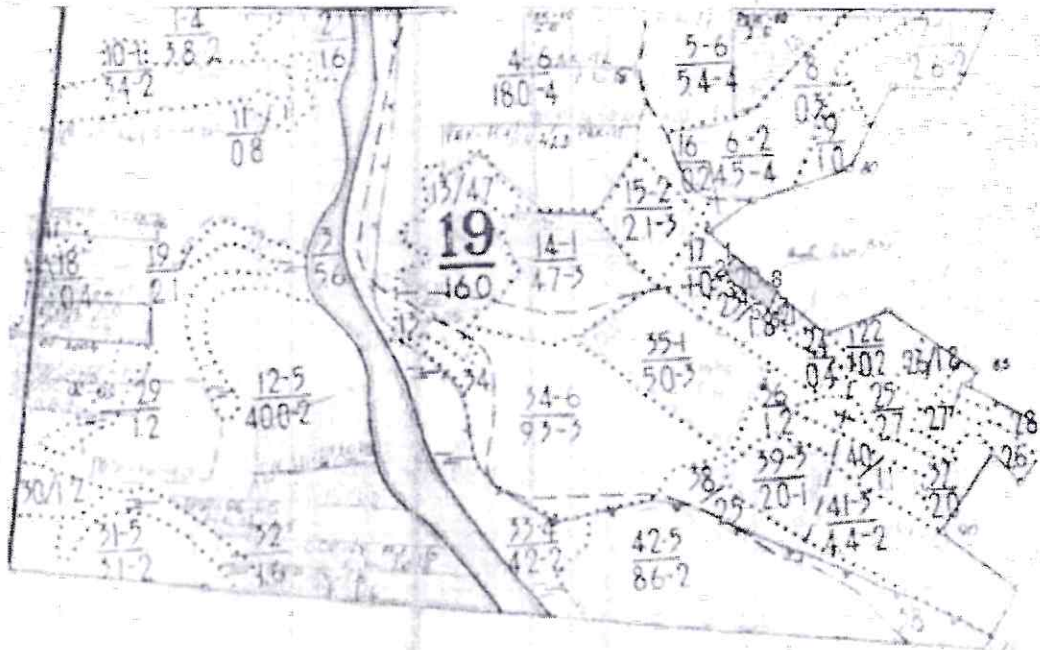
Моисеев

Дата составления документа: 24.08.2011

Приложение 3
к акту лесопатологического
обследования утвержденному
Приказом Минприроды России
от 09.11.2020 N 910

Абрис участка

Масштаб 1:10000



Условные обозначения:



- отводимый участок

Пространственное размещение лесопатологических выделов

Номера точек	Координаты
1 - 2	N51 59.444 E43 21.072
2 - 3	N51 59.430 E43 21.059
3 - 4	N51 59.420 E43 21.068
4 - 5	N51 59.411 E43 21.088
5 - 6	N51 59.399 E43 21.113
6 - 7	N51 59.393 E43 21.125
7 - 8	N51 59.404 E43 21.131
8 -	N51 59.412 E43 21.137

Исполнитель работ по проведению лесопатологического обследования:

Фамилия, имя отчество (при наличии)

Моисеев А.В.

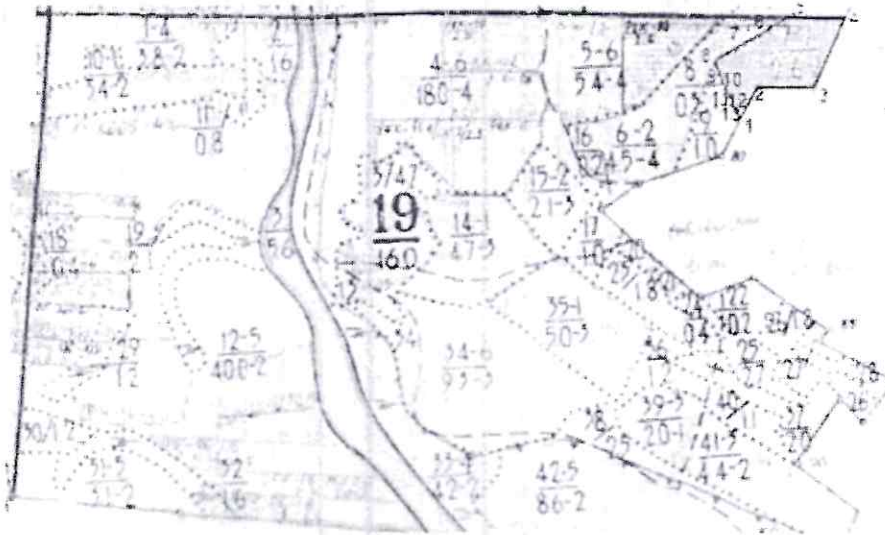
Подпись

Дата составления документа: 24.08.2021.


Приложение 3
к акту лесопатологического
обследования утвержденному
Приказом Минприроды России
от 09.11.2020 N 910

Абрис участка

Масштаб 1:10000



Условные обозначения:



- отводимый участок

Пространственное размещение лесопатологических выделов

Номера точек	Координаты
1 - 2	N51 59.567 E43 21.279
2 - 3	N51 59.601 E43 21.311
3 - 4	N51 59.602 E43 21.411
4 - 5	N51 59.673 E43 21.462
5 - 6	N51 59.673 E43 21.362
6 - 7	N51 59.658 E43 21.318
7 - 8	N51 59.636 E43 21.257
8 - 9	N51 59.627 E43 21.233
9 - 10	N51 59.614 E43 21.242
10 - 11	N51 59.598 E43 21.254
11 - 12	N51 59.599 E43 21.255
12 - 13	N51 59.593 E43 21.259
13 -	N51 59.576 E43 21.271

Исполнитель работ по проведению лесопатологического обследования:

Фамилия, имя отчество (при наличии)

Моисеев А.В.

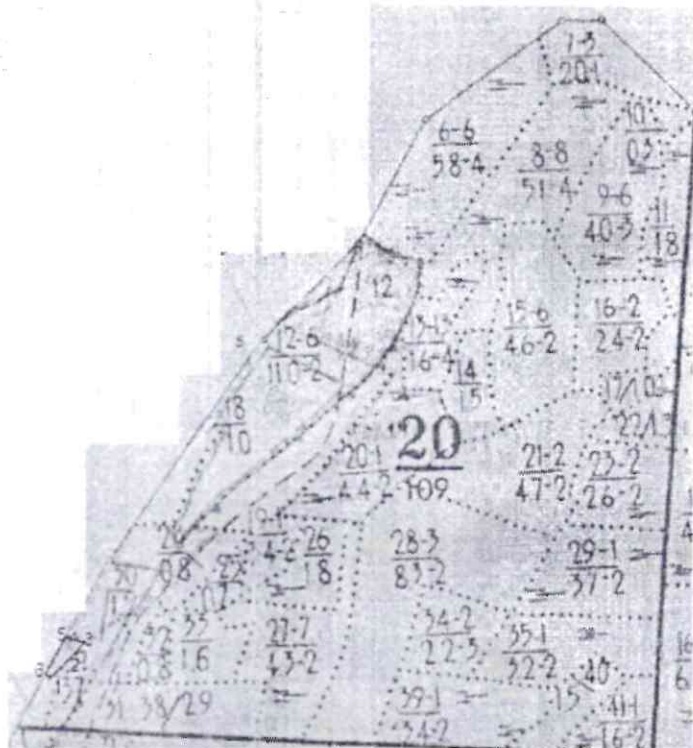
Подпись

Дата составления документа: 24.08.2021


Приложение 3
к акту лесопатологического
обследования утвержденному
Приказом Минприроды России
от 09.11.2020 N 910

Абрис участка

Масштаб 1:10000



Условные обозначения:



- отводимый участок

Пространственное размещение лесопатологических выделов

Номера точек	Координаты
1 - 2	N51 58.843 E43 21.750
2 - 3	N51 58.858 E43 21.774
3 - 4	N51 58.876 E43 21.802
4 - 5	N51 58.879 E43 21.789
5 - 6	N51 58.882 E43 21.774
6 -	N51 58.846 E43 21.741

Исполнитель работ по проведению лесопатологического обследования:

Фамилия, имя отчество (при наличии)

Моисеев А.В.

Подпись

Моисеев

Дата составления документа: 24.08.2021.