

УТВЕРЖДАЮ:

Первый заместитель министра –
начальник управления лесного
хозяйства министерства
природных ресурсов и экологии
Саратовской области

Попов В.Г.

« 19 » августа 2021 г.

Акт
лесопатологического обследования № 015/03

лесных насаждений Базарно-Карабулакского лесничества (лесопарка)

Саратовской области (субъект РФ)

Способ лесопатологического обследования: 1. Визуальный

2. Инструментальный

Место проведения

Участковое лесничество	Урочище (дача)	Квартал (кварталы)	Выдел (выделы)	Площадь выдела, га	Лесопатологический выдел	Площадь лесопатологического выдела, га
Алексеевское		79	2	10,7	1	2,3

Лесопатологическое обследование проведено на общей площади 2,3 га.

Кадастровый номер участка: _____

Документ о праве пользования: _____

1. Визуальное (рекогносцировочное) лесопатологическое обследование.*

Наземное

Дистанционное

1.1. На площади 2,3 га фактическая таксационная характеристика лесного насаждения соответствует (не соответствует) таксационному описанию (нужное подчеркнуть). Причины несоответствия:

Ведомость участков с выявленными несоответствиями приведён в приложении 1 к настоящему Акту.

1.2. Лесные насаждения с нарушенной и утраченной устойчивостью выявлены на площади _____ га:

Участковое лесничество	Урочище (дача)	Квартал	Выдел	Площадь, га		Причина ослабления (гибели)
				с нарушенной устойчивостью	с утраченной устойчивостью	
1	2	3	4	5	6	8
Итого:						

Состояние обследованных лесных насаждений приведено в приложениях 1.1–1.4 к Акту в зависимости от метода проведения ЛПО.

1.3. В обследованных лесных участках прогнозируется:

Прогноз	Площадь, га
1	2
Ослабление лесных насаждений	
Усыхание лесных насаждений различной степени	
Развитие очагов вредных организмов	

1.4. Обнаружено загрязнение лесного участка отходами и выбросами:

промышленными

бытовыми

Вид загрязнения	Размеры загрязнения			Объём, кубм	Площадь загрязнения, га
	длина, м	ширина, м	высота, м		
–	–	–	–	–	–
–	–	–	–	–	–
–	–	–	–	–	–

ЗАКЛЮЧЕНИЕ

Оценка текущего санитарного и лесопатологического состояния лесных насаждений, назначенные профилактические мероприятия по защите лесов, агитационные мероприятия:

В результате лесопатологического обследования насаждения, пройденного пожаром в кв. 72 в.2, л/п. 1, площадь 2,3 га, выявлено – СКС составляет 1,21. Насаждение здоровое. Назначение мероприятий не требуется

Участковое лесничество	Урочище (дача)	Квартал	Выдел	Площадь выдела, га	Лесопатологический выдел	Площадь лесопатологического выдела, га	Вид мероприятия	Рекомендуемый срок проведения мероприятия
1	2	3	4	5	6	7	8	9

Дата проведения обследования 02.06.2021 года.

Исполнитель работ по проведению лесопатологического обследования:

Главный лесничий Пимошин А.В. Подпись

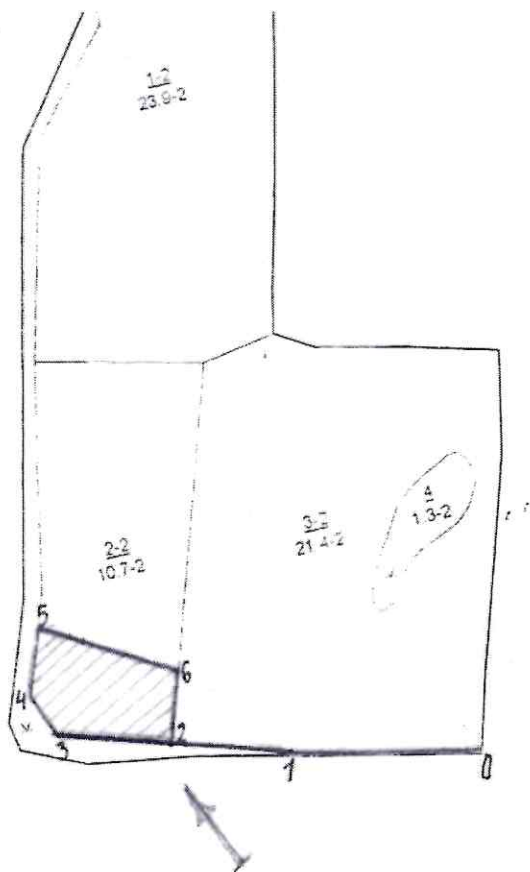


Телефон 8-845-91-7-13-05

Абрис участка

Базарно-Карабулакское лесничество Алексеевское участковое лесничество, квартал 72 выдел 2, л.п. 1, площадь 2,3 га.

М 1:10 000




Номер точки	координаты	румбы	Длина м
1	52°05'46.60"С 46°19'06.97"В		
2	52°05'41.83"С 46°19'01.10"В		
3	52°05'43.78"С 46°18'59.48"В		
4	52°05'45.72"С 46°19'00.33"В		
5	52°05'45.72"С 46°19'00.33"В		
6	52°05'42.78"С 46°19'07.82"В		

Условные обозначения:  - обследуемый участок

Исполнитель работ по проведению лесопатологического обследования:

ФИО Пимошин А.В.

Подпись 

Дата составления документа: 07.06.2021г

Телефон 8-845-7-13-05

1. Визуальное (рекогносцировочное) лесопатологическое обследование.*

Наземное

Дистанционное

1.1. На площади 5,47 га фактическая таксационная характеристика лесного насаждения соответствует (не соответствует) таксационному описанию (нужное подчеркнуть). Причины несоответствия:

Ведомость участков с выявленными несоответствиями приведён в приложении 1 к настоящему Акту.

1.2. Лесные насаждения с нарушенной и утраченной устойчивостью выявлены на площади га:

Участковое лесничество	Урочище (дача)	Квартал	Выдел	Площадь, га		Причина ослабления (гибели)
				с нарушенной устойчивостью	с утраченной устойчивостью	
1	2	3	4	5	6	8
Итого:						

Состояние обследованных лесных насаждений приведено в приложениях 1.1–1.4 к Акту в зависимости от метода проведения ЛПО.

1.3. В обследованных лесных участках прогнозируется:

Прогноз	Площадь, га
1	2
Ослабление лесных насаждений	
Усыхание лесных насаждений различной степени	
Развитие очагов вредных организмов	

1.4. Обнаружено загрязнение лесного участка отходами и выбросами:

промышленными

бытовыми

Вид загрязнения	Размеры загрязнения			Объём, кубм	Площадь загрязнения, га
	длина, м	ширина, м	высота, м		
–	–	–	–	–	–
–	–	–	–	–	–
–	–	–	–	–	–

ЗАКЛЮЧЕНИЕ

Оценка текущего санитарного и лесопатологического состояния лесных насаждений, назначенные профилактические мероприятия по защите лесов, агитационные мероприятия:

В результате лесопатологического обследования насаждения, пройденного пожаром в кв. 17 в.13, л/п. 1, площадь 1,3 га, выявлено – СКС составляет 1,03. в.21 – СКС составляет 1,0., в.22 – СКС составляет 1,08., в.23 – СКС составляет 1,11 Насаждение здоровое. Назначение мероприятий не требуется

Участковое лесничество	Урочище (дача)	Квартал	Выдел	Площадь выдела, га	Лесопатологический выдел	Площадь лесопатологического выдела, га	Вид мероприятия	Рекомендуемый срок проведения мероприятия
1	2	3	4	5	6	7	8	9

Дата проведения обследования 02.06.2021 года.

Исполнитель работ по проведению лесопатологического обследования:

Главный лесничий Пимошин А.В. Подпись



Телефон 8-845-91-7-13-05

Приложение 1
К акту лесопатологического обследования

Ведомость участков леса с выявленными несоответствиями таксационным описаниям
 Субъект Российской Федерации Саратовская обл. Лесничество (лесопарк) Базарно-Карабулакское
 Участковое лесничество Биклейское Урочище (лесная дача)

1	2	3	4	5	6	7	8	9	10	Таксационная характеристика								Заложено пробных площадей			
										11	12	13	14	15	16	17	18	19	20	21	
Под проведения лесостроительства	Номер квартала	Номер выдела	Площадь выдела, га	Целевое назначение лесов	Категория защитных лесов	ОЗУ	Источник данных	Номер лесопатологического выдела	Площадь лесопатологического выдела, га	состав	порода	Возраст, лет	Средняя высота, м	Средний диаметр, см	Тип леса	полнота	бонитет	Запас, куб м/га	Количество, шт	Общая площадь, га	
1	2	3	4	5	6	7	8	9	10											20	21

Условные обозначения:

ТО - таксационное описание

Исполнитель работ по проведению лесопатологического обследования:

ФИО Пимощин А.В. Подпись _____



Дата составления документа: 07.06.2021

Телефон 8-845-91-7-13-05

Результаты проведения лесопатологических обследований в лесных насаждениях за июнь 2021 г.

Субъект Российской Федерации Саратовская обл. Лесничество (лесопарк) Базарно-Карабулакское
Участковое лесничество Биклейское Урочище (лесная дача)

Номер квартала	Номер выдела	Площадь выдела, га	Целевое назначение лесов	Категория защитных лесов	ОЗУ	Номер лесопатологического выдела	Площадь лесопатологического выдела, га	Таксационная характеристика лесного насаждения										Число деревьев на пробе, шт.	Распределение деревьев по категориям состояния, % от запаса										Причина ослабления, повреждения	Полесжит рубке, % от запаса	Назначение мероприятий								
								состав	порода	возраст	средняя высота, м	средний диаметр, см	тип леса	полнота	бонитет	запас, куб. м/га	без признаков ослабления		ослабленные		Сильно ослабленные		усыхающие		Р	Н	Свежий	Сухостой				Свежий	ветровал	Свежий	ветровал	Сухостой	Свежий	ветровал	Старый
17	13	9,2	защ	п/эр		1	1,3	бос2б1д нп1с	ОС	30	9	8	13	14	15	16	17	18	19	20	21	22	23	24	25	26	27	28	29	30	31	32	33	34	35	36	вид	площадь, га	
	21	3,6	защ	п/эр		2	2,0	7б2днп1 ос	Б	75	20	28	дор л	дор л	04	3	80	100	97																				
	22	2,1	защ	п/эр		3	1,4	7с3б+дн п	С	51	20	20	сд	сд	07	1	220	92			8																		
	23	1,2	защ	п/эр		4	0,77	7с2б1дн п	С	51	20	20	сд	сд	06	1	170	89			11																		

Условные обозначения: Н-деревья не подлежат рубке; Р- деревья подлежат рубке.

Назначенные мероприятия:

Исполнитель работ по проведению лесопатологических обследований:

ФИО Пимошин А.В. Подпись 

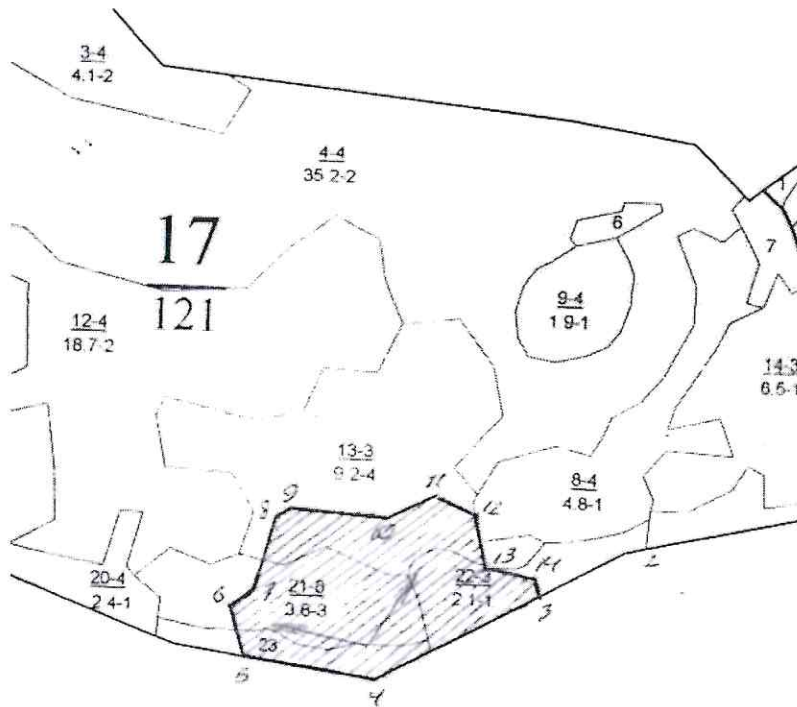
Дата составления документа: 07.06.2021

Телефон 8-845-91-7-13-05

Абрис участка

Базарно-Карабулакское лесничество Биклейское участковое лесничество, квартал 17 выдел 13(л.п.1), 21 (л.п. 2), 22 л.п. 3), 23 (л.п. 4), площадь 5,47 га.

М 1:10 000



Номер точки	координаты	румбы	Длина м
3	52°32'49.03"С 46°14'89.01"В		
4	52°32'43.86"С 46°14'10.78"В		
5	52°32'46.03"С 46°13'55.77"В		
6	52°32'48.28"С 46°13'55.02"В		
7	52°32'49.22"С 46°13'57.49"В		
8	52°32'51.29"С 46°13'59.19"В		
9	52°32'51.66"С 46°14'00.58"В		
10	52°32'51.57"С 46°14'10.16"В		
11	52°32'52.51"С 46°14'13.87"В		
12	52°32'51.66"С 46°14'17.42"В		
13	52°32'49.50"С 46°14'20.66"В		
14	52°32'50.25"С 46°14'27.31"В		

Условные обозначения:  - обследуемый участок

Исполнитель работ по проведению лесопатологического обследования:

ФИО Пимошин А.В.

Подпись 

Дата составления документа: 07.06.2021г

Телефон 8-845-7-13-05

УТВЕРЖДАЮ:

Первый заместитель министра –
начальник управления лесного
хозяйства министерства
природных ресурсов и экологии
Саратовской области

Попов В.Г.

« 19 » августа 2021г.

Акт
лесопатологического обследования № 017/03

лесных насаждений Базарно-Карабулакского лесничества (лесопарка)

Саратовской области (субъект РФ)

Способ лесопатологического обследования: 1. Визуальный

2. Инструментальный

Место проведения

Участковое лесничество	Урочище (дача)	Квартал (кварталы)	Выдел (выделы)	Площадь выдела, га	Лесопатологический выдел	Площадь лесопатологического выдела, га
Вязовское		83	7	16,5	1	0,2

Лесопатологическое обследование проведено на общей площади 0,2 га.

Кадастровый номер участка: _____

Документ о праве пользования: _____

1. Визуальное (рекогносцировочное) лесопатологическое обследование.*

Наземное

Дистанционное

1.1. На площади 0,2 га фактическая таксационная характеристика лесного насаждения соответствует (не соответствует) таксационному описанию (нужное подчеркнуть). Причины несоответствия:

Ведомость участков с выявленными несоответствиями приведён в приложении 1 к настоящему Акту.

1.2. Лесные насаждения с нарушенной и утраченной устойчивостью выявлены на площади га:

Участковое лесничество	Урочище (дача)	Квартал	Выдел	Площадь, га		Причина ослабления (гибели)
				с нарушенной устойчивостью	с утраченной устойчивостью	
1	2	3	4	5	6	8
Итого:						

Состояние обследованных лесных насаждений приведено в приложениях 1.1–1.4 к Акту в зависимости от метода проведения ЛПО.

1.3. В обследованных лесных участках прогнозируется:

Прогноз	Площадь, га
1	2
Ослабление лесных насаждений	
Усыхание лесных насаждений различной степени	
Развитие очагов вредных организмов	

1.4. Обнаружено загрязнение лесного участка отходами и выбросами:

промышленными

бытовыми

Вид загрязнения	Размеры загрязнения			Объём, кубм	Площадь загрязнения, га
	длина, м	ширина, м	высота, м		
–	–	–	–	–	–
–	–	–	–	–	–
–	–	–	–	–	–

ЗАКЛЮЧЕНИЕ

Оценка текущего санитарного и лесопатологического состояния лесных насаждений, назначенные профилактические мероприятия по защите лесов, агитационные мероприятия:

В результате лесопатологического обследования насаждения, пройденного пожаром в кв. 83 в.7, л/п. 1, площадь 0,2 га, выявлено – СКС составляет 1,05. Насаждение здоровое. Назначение мероприятий не требуется

Участковое лесничество	Урочище (дача)	Квартал	Выдел	Площадь выдела, га	Лесопатологический выдел	Площадь лесопатологического выдела, га	Вид мероприятия	Рекомендуемый срок проведения мероприятия
1	2	3	4	5	6	7	8	9

Дата проведения обследования 02.06.2021 года.

Исполнитель работ по проведению лесопатологического обследования:

Главный лесничий Пимошин А.В. Подпись



Телефон 8-845-91-7-13-05

Приложение 1
К акту лесопатологического обследования

Ведомость участков леса с выявленными несоответствиями таксационным описаниям
 Субъект Российской Федерации Саратовская обл. Лесничество (лесопарк) Базарно-Карабулакское
 Участковое лесничество Вязовское Урочище (лесная дача)

Год проведения лесосурействва	Номер квартала	Номер выдела	Площадь выдела, га	Целевое назначение лесов	Категория защитных лесов	ОЗУ	Источник данных	Номер лесопатологического выдела	Площадь лесопатологического выдела, га	Таксационная характеристика										Заложено пробных площадей			
										состав	порода	Возраст, лет	Средняя высота, м	Средний диаметр, см	Тип леса	полнота	бонитет	Запас, куб м/га	Количество, шт	Общая площадь, га			
1	2	3	4	5	6	7	8	9	10	11	12	13	14	15	16	17	18	19	20	21			

Условные обозначения:

ТО - таксационное описание

Исполнитель работ по проведению лесопатологического обследования:

ФИО Пимошин А.В. Подпись 

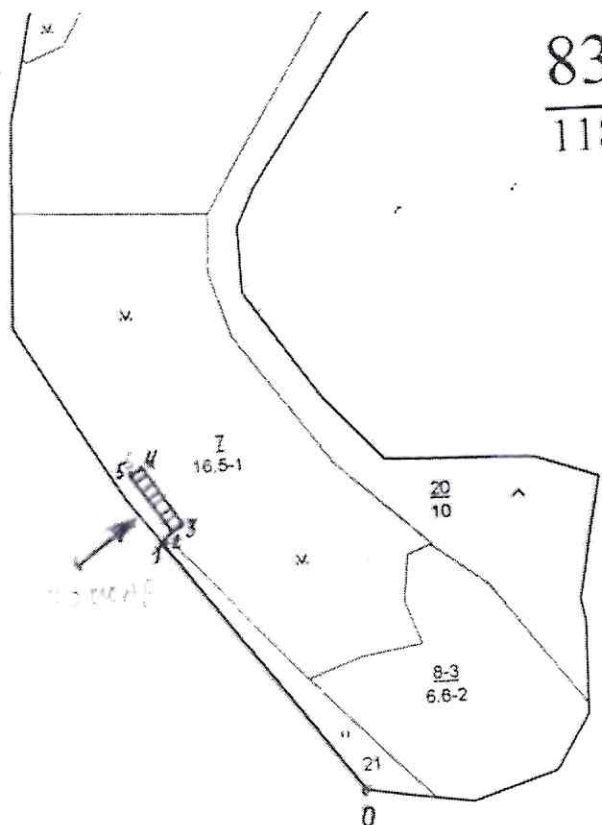
Дата составления документа: 07.06.2021

Телефон 8-845-91-7-13-05

Абрис участка

Базарно-Карабулакское лесничество Вязовское участковое лесничество, квартал 83 выдел 7, л.п. 1,
площадь 0,2 га.

М 1:10 000



Номер точки	координаты	румбы	Длина м
1	51°58'13.84"С 46°23'24.54"В		
2	51°58'14.32"С 46°23'25.94"В		
3	51°58'13.84"С 46°23'24.54"В		
4	51°58'17.46"С 46°23'22.23"В		
5	51°58'17.17"С 46°23'20.84"В		

Условные обозначения:  - обследуемый участок

Исполнитель работ по проведению лесопатологического обследования:

ФИО Пимошин А.В. Подпись 

Дата составления документа: 07.06.2021г

Телефон 8-845-91-7-13-05

УТВЕРЖДАЮ:

Первый заместитель министра –
начальник управления лесного
хозяйства министерства
природных ресурсов и экологии
Саратовской области

Попов В.Г.

«19» августа 2021г.

Акт
лесопатологического обследования № 018/03

лесных насаждений Базарно-Карабулакского лесничества (лесопарка)

Саратовской области (субъект РФ)

Способ лесопатологического обследования: 1. Визуальный

2. Инструментальный

Место проведения

Участковое лесничество	Урочище (дача)	Квартал (кварталы)	Выдел (выделы)	Площадь выдела, га	Лесопатологический выдел	Площадь лесопатологического выдела, га
Нееловское		102	25	16,6	1	0,4

Лесопатологическое обследование проведено на общей площади 0,4 га.

Кадастровый номер участка: _____

Документ о праве пользования: _____

1. Визуальное (рекогносцировочное) лесопатологическое обследование.*

Наземное

Дистанционное

1.1. На площади 0,4 га фактическая таксационная характеристика лесного насаждения соответствует (не соответствует) таксационному описанию (нужное подчеркнуть). Причины несоответствия:

Ведомость участков с выявленными несоответствиями приведён в приложении 1 к настоящему Акту.

1.2. Лесные насаждения с нарушенной и утраченной устойчивостью выявлены на площади ___ га:

Участковое лесничество	Урочище (дача)	Квартал	Выдел	Площадь, га		Причина ослабления (гибели)
				с нарушенной устойчивостью	с утраченной устойчивостью	
1	2	3	4	5	6	8
Итого:						

Состояние обследованных лесных насаждений приведено в приложениях 1.1–1.4 к Акту в зависимости от метода проведения ЛПО.

1.3. В обследованных лесных участках прогнозируется:

Прогноз	Площадь, га
1	2
Ослабление лесных насаждений	
Усыхание лесных насаждений различной степени	
Развитие очагов вредных организмов	

1.4. Обнаружено загрязнение лесного участка отходами и выбросами:

промышленными

бытовыми

Вид загрязнения	Размеры загрязнения			Объём, кубм	Площадь загрязнения, га
	длина, м	ширина, м	высота, м		
–	–	–	–	–	–
–	–	–	–	–	–
–	–	–	–	–	–

ЗАКЛЮЧЕНИЕ

Оценка текущего санитарного и лесопатологического состояния лесных насаждений, назначенные профилактические мероприятия по защите лесов, агитационные мероприятия:

В результате лесопатологического обследования насаждения, пройденного пожаром в кв.102 в.25, л/п. 1, площадь 0,4 га (по старому лесоустройству кв.93 в.24 площадь 0,4га -пожар № 84/10), выявлено – СКС составляет 1,00. Насаждение здоровое. Назначение мероприятий не требуется

Участковое лесничество	Урочище (дача)	Квартал	Выдел	Площадь выдела, га	Лесопатологический выдел	Площадь лесопатологического выдела, га	Вид мероприятия	Рекомендуемый срок проведения мероприятия
1	2	3	4	5	6	7	8	9

Дата проведения обследования 02.06.2021 года.

Исполнитель работ по проведению лесопатологического обследования:

Главный лесничий Пимошин А.В. Подпись



Телефон 8-845-91-7-13-05

Приложение 1
К акту лесопатологического обследования

Ведомость участков леса с выявленными несоответствиями таксационным описаниям
 Субъект Российской Федерации Саратовская обл. Лесничество (лесопарк) Базарно-Карабулакское
 Участковое лесничество Нееловское Урочище (лесная дача)

Год проведения лесосурьейства	Номер квартала	Номер выдела	Площадь выдела, га	Целевое назначение лесов	Категория защитных лесов	ОЗУ	Источник данных	Номер лесопатологического выдела	Площадь лесопатологического выдела, га	Таксационная характеристика										Заложено пробных площадей		
										состав	порода	Возраст, лет	Средняя высота, м	Средний диаметр, см	Тип леса	полнота	бонитет	Запас, куб м/га	Количество, шт	Общая площадь, га		
1	2	3	4	5	6	7	8	9	10	11	12	13	14	15	16	17	18	19	20	21		
2020	102	25	16,6	защ	п/э	Уч. лесов вокруг нас. пункт. и сад. тов.	ТО	1	0,4	10Днп+кло+о _с	Днп	60	14	20	дузм	0,7	4	110				
2020	102	25	16,6	защ	п/э	Уч. лесов вокруг нас. пункт. и сад. тов.	ТО	1	0,4	10Днп+кло+о _с	Днп	60	14	20	дузм	0,7	4	110				

Условные обозначения:
ТО - таксационное описание

Исполнитель работ по проведению лесопатологического обследования:

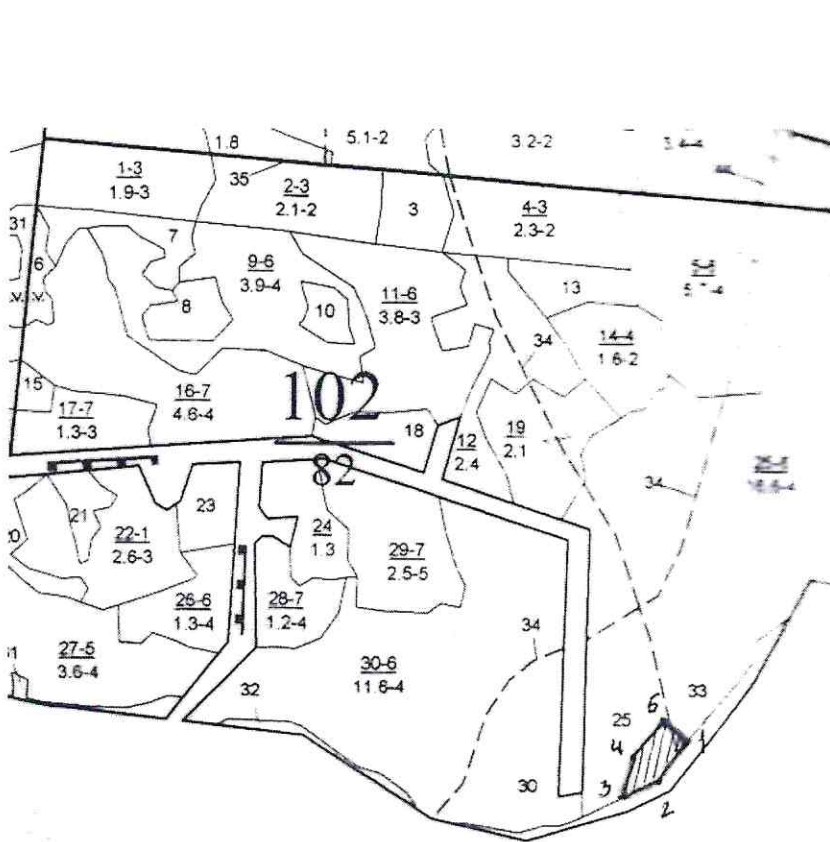
ФИО Подпись Ольга Тимофеева-А.В.

Дата составления документа: 1.07.2021 Телефон 8-845-91-7-13-05

Абрис участка

Базарно-Карабулакское лесничество Нееловского участковое лесничество, квартал 102 выдел 25,
л.п. 1, площадь 0,4 га.

М 1:10 000



Номер точки	координаты	румбы	Длина м
1	52°28'27.68"С 46°43'42.21"В		
2	52°28'25.45"С 46°43'37.06"В		
3	52°28'24.66"С 46°43'34.05"В		
4	52°28'27.94"С 46°43'35.13"В		
5	52°28'29.39"С 46°43'39.85"В		

Условные обозначения:  - обследуемый участок

Исполнитель работ по проведению лесопатологического обследования:

ФИО Пимошин А.В.

Подпись 

Дата составления документа: 1.07.2021

Телефон 8-845-7-13-05

УТВЕРЖДАЮ:

Первый заместитель министра –
начальник управления лесного
хозяйства министерства
природных ресурсов и экологии
Саратовской области

Попов В.Г.

« 19 » августа 2021 г.

Акт
лесопатологического обследования № 019/03

лесных насаждений Базарно-Карабулакского лесничества (лесопарка)

Саратовской области (субъект РФ)

Способ лесопатологического обследования: 1. Визуальный

2. Инструментальный

Место проведения

Участковое лесничество	Урочище (дача)	Квартал (кварталы)	Выдел (выделы)	Площадь выдела, га	Лесопатологический выдел	Площадь лесопатологического выдела, га
Нееловское		106	7	0,9	1	0,008

Лесопатологическое обследование проведено на общей площади 0,008 га.

Кадастровый номер участка: _____

Документ о праве пользования: _____

1. Визуальное (рекогносцировочное) лесопатологическое обследование.*

Наземное

Дистанционное

1.1. На площади **0,008 га** фактическая таксационная характеристика лесного насаждения **соответствует** (не соответствует) таксационному описанию (нужное подчеркнуть). Причины несоответствия:

Ведомость участков с выявленными несоответствиями приведён в приложении 1 к настоящему Акту.

1.2. Лесные насаждения с нарушенной и утраченной устойчивостью выявлены на площади га:

Участковое лесничество	Урочище (дача)	Квартал	Выдел	Площадь, га		Причина ослабления (гибели)
				с нарушенной устойчивостью	с утраченной устойчивостью	
1	2	3	4	5	6	8
Итого:						

Состояние обследованных лесных насаждений приведено в приложениях 1.1–1.4 к Акту в зависимости от метода проведения ЛПО.

1.3. В обследованных лесных участках прогнозируется:

Прогноз	Площадь, га
1	2
Ослабление лесных насаждений	
Усыхание лесных насаждений различной степени	
Развитие очагов вредных организмов	

1.4. Обнаружено загрязнение лесного участка отходами и выбросами:

промышленными

бытовыми

Вид загрязнения	Размеры загрязнения			Объём, кубм	Площадь загрязнения, га
	длина, м	ширина, м	высота, м		
–	–	–	–	–	–
–	–	–	–	–	–
–	–	–	–	–	–

ЗАКЛЮЧЕНИЕ

Оценка текущего санитарного и лесопатологического состояния лесных насаждений, назначенные профилактические мероприятия по защите лесов, агитационные мероприятия:

В результате лесопатологического обследования насаждения, пройденного пожаром в кв.106 в.7, л/п. 1, площадь 0,008 га(по старому лесоустройству кв.97 в.1 площадь 0,008га - пожар № 93/11), выявлено – СКС составляет 1,00. Насаждение здоровое. Назначение мероприятий не требуется

Участковое лесничество	Урочище (дача)	Квартал	Выдел	Площадь выдела, га	Лесопатологический выдел	Площадь лесопатологического выдела, га	Вид мероприятия	Рекомендуемый срок проведения мероприятия
1	2	3	4	5	6	7	8	9

Дата проведения обследования 02.06.2021 года.

Исполнитель работ по проведению лесопатологического обследования:

Главный лесничий Пимошин А.В. Подпись



Телефон 8-845-91-7-13-05

Приложение 1
К акту лесопатологического обследования

Ведомость участков леса с выявленными несоответствиями таксационным описаниям
 Субъект Российской Федерации Саратовская обл. Лесничество (лесопарк) Базарно-Карабулакское
 Участковое лесничество Нееловское Урочище (лесная дача)

Год проведения лесопатологического обследования	Номер квартала	Номер выдела	Площадь выдела, га	Целевое назначение лесов	Категория защитных лесов	ОЗУ лесов	Источник данных	Номер лесопатологического выдела	Площадь лесопатологического выдела, га	Таксационная характеристика										Заложено пробных площадей		
										состав	попуда	Возраст, лет	Средняя высота, м	Средний диаметр, см	Тип леса	полнота	бонитет	Запас, куб м/га	Количество, шт	Общая площадь, га		
1	2	3	4	5	6	7	8	9	10	11	12	13	14	15	16	17	18	19	20	21		
2020	106	7	0,9	защ	п/э	Уч. лесов вокруг насел. пунктов и сел. тов	ТО	1	0,008	8Лп2Кло	Лп	40	18	16	дузм	0,9	2	260				
2020	106	7	0,9	защ	п/э	Уч. лесов вокруг насел. пунктов и сел. тов	ТО	1	0,008	8Лп2Кло	Лп	40	18	16	дузм	0,9	2	260				

Условные обозначения:
ТО - таксационное описание

Исполнитель работ по проведению лесопатологического обследования:

ФИО Пимошин А.В. Подпись _____



Дата составления документа: 1.07.2021

Телефон 8-845-91-7-13-05

УТВЕРЖДАЮ:

Первый заместитель министра –
начальник управления лесного
хозяйства министерства
природных ресурсов и экологии
Саратовской области

Попов В.Г.

« 19 » августа 2021г.

Акт
лесопатологического обследования № 020/03
лесных насаждений Базарно-Карабулакского лесничества (лесопарка)
Саратовской области (субъект РФ)

Способ лесопатологического обследования: 1. Визуальный

2. Инструментальный

Место проведения

Участковое лесничество	Урочище (дача)	Квартал (кварталы)	Выдел (выделы)	Площадь выдела, га	Лесопатологический выдел	Площадь лесопатологического выдела, га
Нееловское		110	6	2,3	1	0,325

Лесопатологическое обследование проведено на общей площади 0,325 га.

Кадастровый номер участка: _____

Документ о праве пользования: _____

1. Визуальное (рекогносцировочное) лесопатологическое обследование.*

Наземное

Дистанционное

1.1. На площади 0,325 га фактическая таксационная характеристика лесного насаждения соответствует (не соответствует) таксационному описанию (нужное подчеркнуть). Причины несоответствия:

Ведомость участков с выявленными несоответствиями приведён в приложении 1 к настоящему Акту.

1.2. Лесные насаждения с нарушенной и утраченной устойчивостью выявлены на площади _____ га:

Участковое лесничество	Урочище (дача)	Квартал	Выдел	Площадь, га		Причина ослабления (гибели)
				с нарушенной устойчивостью	с утраченной устойчивостью	
1	2	3	4	5	6	8
Итого:						

Состояние обследованных лесных насаждений приведено в приложениях 1.1–1.4 к Акту в зависимости от метода проведения ЛПО.

1.3. В обследованных лесных участках прогнозируется:

Прогноз	Площадь, га
1	2
Ослабление лесных насаждений	
Усыхание лесных насаждений различной степени	
Развитие очагов вредных организмов	

1.4. Обнаружено загрязнение лесного участка отходами и выбросами:

промышленными

бытовыми

Вид загрязнения	Размеры загрязнения			Объем, кубм	Площадь загрязнения, га
	длина, м	ширина, м	высота, м		
–	–	–	–	–	–
–	–	–	–	–	–
–	–	–	–	–	–

ЗАКЛЮЧЕНИЕ

Оценка текущего санитарного и лесопатологического состояния лесных насаждений, назначенные профилактические мероприятия по защите лесов, агитационные мероприятия:

В результате лесопатологического обследования насаждения, пройденного пожаром в кв.110 в.6, л/п. 1, площадь 0,325 га(по старому лесоустройству кв.101 в.6 площадь 0,325га- пожар № 83/9), выявлено – СКС составляет 1.07 Насаждение здоровое. Назначение мероприятий не требуется

Участковое лесничество	Урочище (дача)	Квартал	Выдел	Площадь выдела, га	Лесопатологический выдел	Площадь лесопатологического выдела, га	Вид мероприятия	Рекомендуемый срок проведения мероприятия
1	2	3	4	5	6	7	8	9

Дата проведения обследования 02.06.2021 года.

Исполнитель работ по проведению лесопатологического обследования:

Главный лесничий Пимошин А.В. Подпись



Телефон 8-845-91-7-13-05


Приложение 1
К акту лесопатологического обследования

Ведомость участков леса с выявленными несоответствиями таксационным описаниям
 Субъект Российской Федерации Саратовская обл. Лесничество (лесопарк) Базарно-Карабулакское
 Участковое лесничество Нееловское Урочище (лесная дача)

Год проведения лесосурьейства	Номер квартала	Номер выдела	Площадь выдела, га	Целевое назначение лесов	Категория защитных лесов	ОЗУ	Источник данных	Номер лесопатологического	Площадь лесопатологического выдела, га	Таксационная характеристика									Заложено пробных площадей	
										состав	попорода	Возраст, лет	Средняя высота, м	Средний диаметр, см	Тип леса	полнота	бонитет	Запас, куб м/га	Количество, шт	Общая площадь, га
2020	110	6	2,3	защ	п/э	Уч-ки лесов вокруг нас. пунктов и сад. тов.	ТО	1	0,325	10л+с	Л	58	17	20	СЗЛР	0,6	2	160	20	21
2020	110	6	2,3	защ	п/э	Уч-ки лесов вокруг нас. пунктов и сад. тов.	ТО	1	0,325	10л+с	Л	58	17	20	СЗЛР	0,6	2	160		

Условные обозначения:
ТО - таксационное описание

Исполнитель работ по проведению лесопатологического обследования:

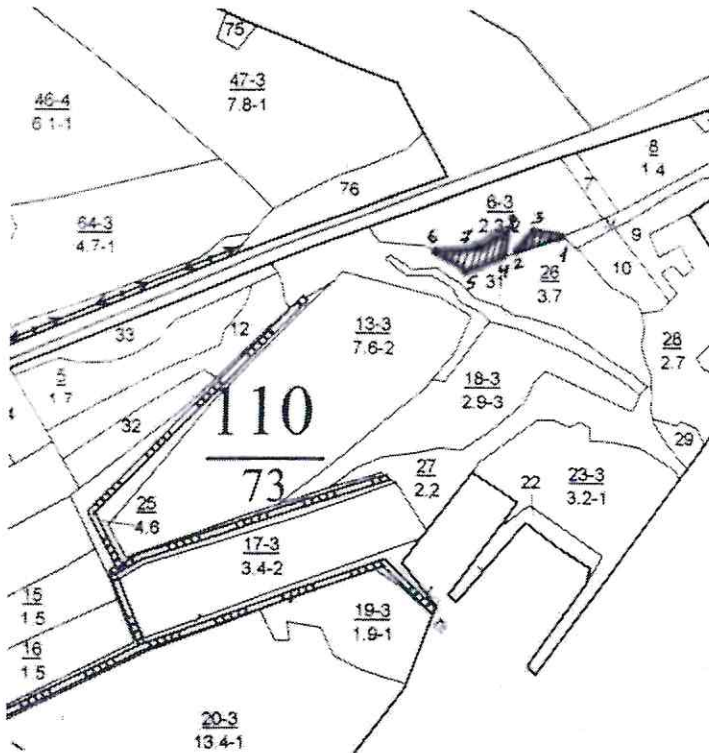
ФИО Пимощин А.В. Подпись 

Дата составления документа: 1.08.2024 Телефон 8-845-91-7-13-05


Абрис участка

Базарно-Карабулакское лесничество Нееловское участковое лесничество, квартал 110 выдел 6, л.п. 1, площадь 0,325 га.

М 1:10 000



Номер точки	координаты	румбы	Длина м
1	52°26'59.20"С 46°40'76.78"В		
2	52°26'57.50"С 46°40'68.84"В		
3	52°26'59.07"С 46°40'69.92"В		
4	52°26'57.25"С 46°40'64.47"В		
5	52°26'55.21"С 46°40'59.11"В		
6	52°26'56.72"С 46°40'55.35"В		
7	52°26'57.12"С 46°40'60.07"В		
8	52°26'58.10"С 46°40'63.18"В		

Условные обозначения:  - обследуемый участок

Исполнитель работ по проведению лесопатологического обследования:

ФИО Пимошин А.В.

Подпись 

Дата составления документа: 1.07.2021

Телефон 8-845-7-13-05