

Приложение 2  
к приказу Минприроды России  
от 09.11.2020 № 910

УТВЕРЖДАЮ:  
Первый заместитель министра-  
начальник управления  
лесного хозяйства министерства  
природных ресурсов и экологии  
Саратовской области

В.Г. Попов

«13» сентября 2021г.

Акт  
лесопатологического обследования № 001/04  
лесных насаждений Балаковского лесничества  
(лесопарка)  
Саратовской области  
(субъект Р.Ф.)

Способ лесопатологического обследования: 1. Визуальный



2. Инструментальный



Место проведения

Участковое лесничество	Урочище (дача)	Квартал	Выдел	Площадь выдела, га	Лесопатологический выдел	Площадь лесопатологического выдела, га
Балаковское		1	2	30	1	5

Лесопатологическое обследование проведено на общей площади 5,0 га.

Кадастровый номер участка: \_\_\_\_\_

Документ о праве пользования: \_\_\_\_\_

1. Визуальное (рекогносцировочное) лесопатологическое обследование.\*

Наземное

Дистанционное

1.1. На площади 5,0 га фактическая таксационная характеристика лесного насаждения соответствует (не соответствует) таксационному описанию (нужное подчеркнуть). Причины несоответствия: давность лесоустройства.

Ведомость участков с выявленными несоответствиями приведён в приложении 1 к настоящему Акту.

1.2. Лесные насаждения с нарушенной и утраченной устойчивостью выявлены на площади 0 га:

Участковое лесничество	Урочище (дача)	Квартал	Выдел	Площадь, га		Причина ослабления (гибели)
				с нарушенной устойчивостью	с утраченной устойчивостью	
1	2	3	4	5	6	8
Итого:						

Состояние обследованных лесных насаждений приведено в приложениях 1.1–1.4 к Акту в зависимости от метода проведения ЛПО.

1.3. В обследованных лесных участках прогнозируется:

Прогноз	Площадь, га
1	2
Ослабление лесных насаждений	
Усыхание лесных насаждений различной степени	
Развитие очагов вредных организмов	

1.4. Обнаружено загрязнение лесного участка отходами и выбросами:

промышленными

бытовыми

Вид загрязнения	Размеры загрязнения			Объём, кубм	Площадь загрязнения, га
	длина, м	ширина, м	высота, м		
–	–	–	–	–	–
–	–	–	–	–	–
–	–	–	–	–	–

**ЗАКЛЮЧЕНИЕ**

Оценка текущего санитарного и лесопатологического состояния лесных насаждений, назначенные профилактические мероприятия по защите лесов, агитационные мероприятия:

Квартал 1, выдел 2, л/п 1 площадь 5 га. СКС насаждения составляет 1,5 – насаждение здоровое Назначение санитарно-оздоровительных мероприятий не требуется..

Участковое лесничество	Урочище (дача)	Квартал	Выдел	Площадь выдела, га	Лесопатологический выдел	Площадь лесопатологического выдела, га	Вид мероприятия	Рекомендуемый срок проведения мероприятия
1	2	3	4	5	6	7	8	9

Дата проведения обследования 08.06.2021 года.

Исполнитель работ по проведению лесопатологического обследования:

Ф.И.О. Аникин А.Н. Подпись  Балаковское лесничество

Участковый лесничий Подпись  Телефон 8(8453) 46-48-57

**Ведомость участков леса с выявленными несоответствиями таксационным описаниям**

Субъект Российской Федерации Саратовская Лесничество Балаковское  
 Участковое лесничество Балаковское Урочище (лесная дача) \_\_\_\_\_

1	2	3	4	5	6	7	8	9	10	Таксационная характеристика										Заложено пробных площадей		
										11	12	13	14	15	16	17	18	19	20	21		
1995	1	2	30	защитные	Лесопарковая зона	ОЗУ	ТО	х	х	х	10ТЧ	ТЧ	45	21	24	оскп	0,5	4	150	20	21	общая площадь, га
							ТО	х	х	х	11	12	13	14	15	16	17	18	19	20	21	
							Ф	1	5,0	10ТЧ	ТЧ	71	21	24	оскп	0,5	4	150	20	21		

Условные обозначения:


ТО- таксационные описания

Ф- фактическая характеристика лесного насаждения

Исполнитель работ по проведению лесопатологического обследования:

ФИО А.Н. Аникин

Подпись \_\_\_\_\_





### Результаты проведения лесопатологического обследования лесных насаждений

Субъект Российской Федерации Саратовская за июнь 2021 г  
Участковое лесничество Балаковское Лесничество Балаковское  
Балаковское Урочище (лесная дача)

Номер квартала	Номер выдела	Площадь выдела, га	Целевое назначение лесов	Категория защитных лесов	ОЗУ	Номер лесопатологического выдела	Площадь лесопатологического выдела, га	Таксационная характеристика лесного насаждения										Число деревьев на временной пробной площади, шт.	Распределение деревьев по категориям состояния, % от запаса												Причина ослабления, повреждения	Подлежит рубке, % от запаса	Вид	Назначенные мероприятия	
								состав	порода	возраст, лет	средняя высота, м	средний диаметр, см	тип леса	полнота	бонитет	запас, км/га	без признаков ослабления		ослабленные		сильно ослабленные		усыхающие		свежий сухойстой	свежий ветровал	свежий бурелом	свежий сухойстой	старый сухойстой	старый ветровал					старый бурелом
1	2	30	защитные	134		7	8	9	10	11	12	13	14	15	16	17	18	19	20	21	22	23	24	25	26	27	28	29	30	31	32	33	34	35	36
						1	5,0	10Т	Ч	45	21	24	ОС	05	4	15	100	68	19	2	10			2		1	0	0	0	0	86	1			

Условные обозначения: Н – деревья не подлежат рубке; Р – деревья подлежат рубке.  
Исполнитель работ по проведению лесопатологического обследования:

Категория защитных лесов:

134 – лесопарковая зона;

Причина ослабления, повреждения:

864 – устойчивый низовой пожар 1-3 летней давности средней интенсивности

ФИО А.Н. Аншкин

Подпись \_\_\_\_\_

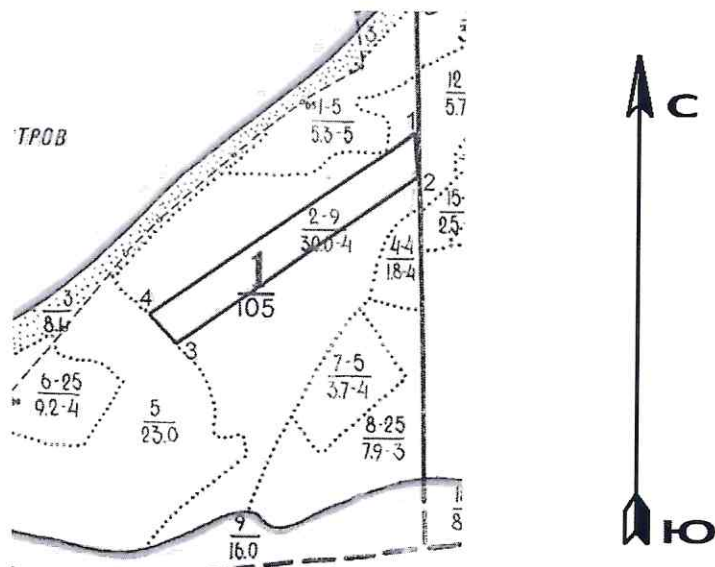
Дата составления документа

06.07.2021

**Абрис участка**

Балаковское лесничество Балаковское участковое лесничество, квартал 1 выдел 2 ; площадь 5,0 га.

М 1:10000



Условные обозначения:  - обследуемый участок.

Номер точки	координаты	румб	Длина м
1-2	N52°02'58,34" E47°39'31,32"	ЮЗ°01	71
2-3	N52°02'55,96" E47°39'31,63"	ЮЗ°55	700
3-4	N52°02'40,24" E47°39'04,28"	СЗ°40	72
4-1	N52°02'41,38" E47°39'01,96"	ЮЗ°55	700

Исполнитель работ по проведению лесопатологического обследования:

ФИО Аникин А.Н.

Подпись 

Дата составления документа

06.07. 2021 года

Телефон 88453464857



# ВЫПИСКА ИЗ ГОСУДАРСТВЕННОГО ЛЕСНОГО РЕЕСТРА

на « 01 » июля 2021 г.

Орган государственной власти, осуществляющий ведение государственного лесного реестра на территории Саратовской области: **министерство природных ресурсов и экологии Саратовской области в лице первого заместителя министра - начальника управления лесного хозяйства Попова В.Г.**

Правообладатель земель лесного фонда на территории Саратовской области: **министерство природных ресурсов и экологии Саратовской области** (согласно п. 11 Положения о министерстве природных ресурсов и экологии Саратовской области, утвержденного постановлением Правительства Саратовской области от 08 октября 2013 г. № 537-П «Вопросы министерства природных ресурсов и экологии Саратовской области» и п.п. 2 п.1 ст. 83 Лесного кодекса РФ)

**Заявитель: Министерство природных ресурсов и экологии Саратовской области** (во исполнении пункта 1.7 протокола совещания Департамента лесного хозяйства по Приволжскому федеральному округу, ФБУ «Рослесозащита» №01-05/3678 от 27.12.2016)

## Информация по запрашиваемому лесному участку:

Собственность: Российской Федерации

Категория земель: земли лесного фонда

## ХАРАКТЕРИСТИКА ЛЕСНОГО УЧАСТКА

Адрес (местоположение) лесного участка: Балаковский район

Лесничество	Балаковское
Участковое лесничество	Балаковское
Общая площадь, га	5,0
Категория лесов	Защитные
Категория защитности лесов	Леса, выполняющие функции защиты природных и иных объектов: леса, расположенные в лесопарковых зонах
Возможный вид использования	Заготовка древесины

Таксационная характеристика лесного участка:

№ квартала	№ выдела	Площадь, га	Состав	Возраст	Высота	Диаметр	Бонитет	Тип леса	ТУМ	Полнота	Запас, м3/га
по материалам лесоустройства 1995 г.											
1	ч2	5,0	10Тч	45	21	24	4	оскп	С2П	0,5	150
<b>Итого</b>		<b>5,0</b>									

Наименование, местонахождение юридического лица /ФИО физического лица/ - **лесопользователя (арендатора) / Документы – договор аренды лесного участка отсутствует**

(договор аренды лесного участка, постоянное (бессрочное) пользование лесным участком, договор безвозмездного срочного пользования лесным участком, реквизиты договора, срок пользования)

Особые отметки: нет.

Приложение к акту лесопатологического обследования № 001/04 (визуальный способ).

Первый заместитель министра-начальник управления лесного хозяйства

**Попов В.Г.**

ФИО

01.07.2021

Дата

Подпись

МП



# Карта-схема расположения и границы лесного участка

Саратовская область

(субъект Российской Федерации, муниципальное образование)

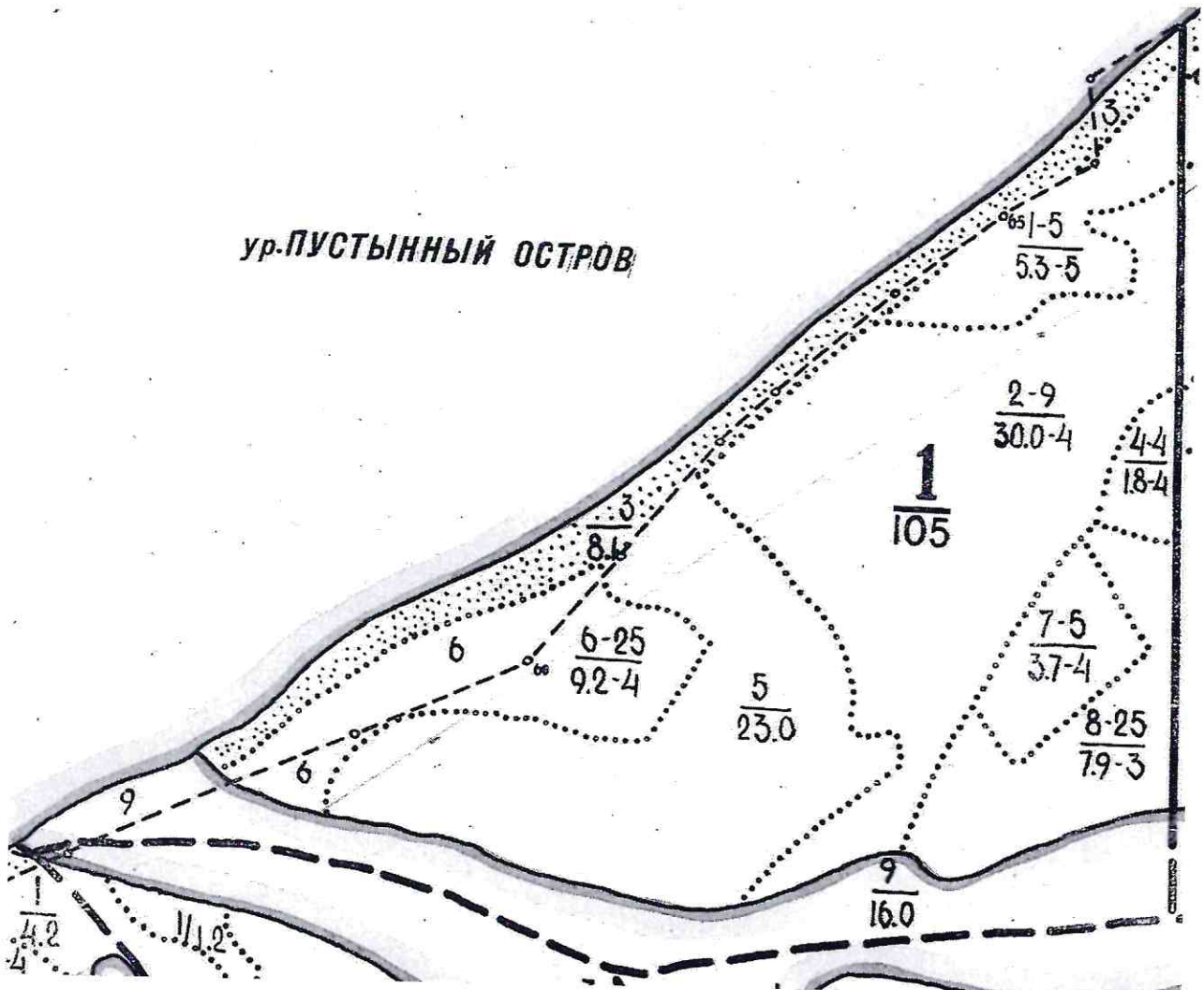
Лесничество (лесопарк) Балаковское

(название)

Участковое лесничество Балаковское, квартал 1

(название)

Собственность - Российской Федерации;



Первый заместитель министра-  
начальник управления лесного  
хозяйства

**Попов В.Г.**

ФИО

01.07.2021

Дата

Подпись

МП





УТВЕРЖДАЮ:  
Первый заместитель министра-  
начальник управления  
лесного хозяйства министерства  
природных ресурсов и экологии  
Саратовской области

  
В.Г. Попов

«13» июня 2021 г.

**Акт**  
**лесопатологического обследования № 002/04**  
лесных насаждений Балаковского лесничества  
(лесопарка)  
Саратовской области  
(субъект Российской Федерации)

Способ лесопатологического обследования: 1. Визуальный



2. Инструментальный



Место проведения

Участковое лесничество	Урочище (дача)	Квартал	Выдел	Площадь выдела, га	Лесопатологический выдел	Площадь лесопатологического выдела, га
Балаковское		2	3	1,5		
Балаковское		2	4	1,0		
Балаковское		2	5	3,3		
Балаковское		2	6	3,3		
Балаковское		2	8	2,2		
Балаковское		2	9	9,2		
Балаковское		2	10	3,0		
Балаковское		2	11	1,4		
Балаковское		2	15	2,5		

Балаковское		2	16	1,7		
-------------	--	---	----	-----	--	--

Лесопатологическое обследование проведено на общей площади 29,1 га.

Кадастровый номер участка: \_\_\_\_\_

Документ о праве пользования: \_\_\_\_\_

1. Визуальное (рекогносцировочное) лесопатологическое обследование.\*

Наземное

Дистанционное

1.1. На площади 29,1 га фактическая таксационная характеристика лесного насаждения соответствует (не соответствует) таксационному описанию (нужное подчеркнуть). Причины несоответствия: давность лесоустройства.

Ведомость участков с выявленными несоответствиями приведён в приложении 1 к настоящему Акту.

1.2. Лесные насаждения с нарушенной и утраченной устойчивостью не выявлены га:

Участковое лесничество	Урочище (дача)	Квартал	Выдел	Площадь, га		Причина ослабления (гибели)
				с нарушенной устойчивостью	с утраченной устойчивостью	
1	2	3	4	5	6	8
Итого:						

Состояние обследованных лесных насаждений приведено в приложениях 1.1–1.4 к Акту в зависимости от метода проведения ЛПО.

1.3. В обследованных лесных участках прогнозируется:

Прогноз	Площадь, га
1	2
Ослабление лесных насаждений	
Усыхание лесных насаждений различной степени	
Развитие очагов вредных организмов	

1.4. Обнаружено загрязнение лесного участка отходами и выбросами:

промышленными

бытовыми

Вид загрязнения	Размеры загрязнения			Объём, кубм	Площадь загрязнения, га
	длина, м	ширина, м	высота, м		
–	–	–	–	–	–
–	–	–	–	–	–
–	–	–	–	–	–

**ЗАКЛЮЧЕНИЕ**

Оценка текущего санитарного и лесопатологического состояния лесных насаждений, назначенные профилактические мероприятия по защите лесов, агитационные мероприятия:

Квартал 2, выдела 3,4,5,6,8,9,10,11,15,16, л/п площадь 29,1 га. СКС насаждения составляет 1,5 – насаждение здоровое, назначение мероприятий не требуется.

Участковое лесничество	Урочище (дача)	Квартал	Выдел	Площадь выдела, га	Лесопатологический выдел	Площадь лесопатологического выдела, га	Вид мероприятия	Рекомендуемый срок проведения мероприятия
1	2	3	4	5	6	7	8	9

Дата проведения обследования 08 июня 2021 года.

Исполнитель работ по проведению лесопатологического обследования:

Ф.И.О. Аникин А.Н., Подпись \_\_\_\_\_ Балаковское лесничество

Участковый лесничий Подпись \_\_\_\_\_ Телефон 8(8453) 46-48-57



**Ведомость участков леса с выявленными несоответствиями таксационным описаниям**

Субъект Российской Федерации Саратовская Лесничество Балаковское  
 Участковое лесничество Балаковское Урочище (лесная дача) Балаковское

1	2	3	4	5	6	7	8	9	10	11	12	13	14	15	16	17	18	19	20	21
1995	2	3	1,5	защитные	Лесопарковая зона	ОЗУ	ТО	x	x	10ГЧ	ТЧ	55	24	36	оскп	0,6	4	220	20	общая площадь, га
1995	2	4	1	защитные	Лесопарковая зона		ТО	X	x	10ГЧ	ТЧ	30	15	16	оскп	0,6	4	110		
1995	2	5	3,3	защитные	Лесопарковая зона		ТО	X	x	10ГЧ	ТЧ	60	24	30	оскп	0,5	4	190		
1995	2	6	3,3	защитные	Лесопарковая зона		ТО	X	x	10ГЧ	ТЧ	60	23	30	оскп	0,3	4	110		
1995	2	8	2,2	защитные	Лесопарковая зона		ТО	X	x	10ГЧ	ТЧ	25	13	14	оскп	0,6	4	90		
1995	2	9	9,2	защитные	Лесопарковая зона		ТО	X	x	10В	В	50	12	14	ДКЛ	0,5	4	70		
1995	2	10	3,0	защитные	Лесопарковая зона		ТО	X	x	10ГЧ	ТЧ	25	9	8	оскп	0,6	5	50		

1995	2	11	1,4	защитные	Лесопарковая зона	Ф	ТО	X				10ГЧ	ТЧ	46	9	8	оскп	0,6	5	50
1995	2	15	2,5	защитные	Лесопарковая зона	Ф	ТО	X				8ГЧ2В	ТЧ	30	16	16	оскп	0,6	4	110
1995	2	16	1,7	защитные	Лесопарковая зона	Ф	ТО	X				8ГЧ2В	ТЧ	56	16	16	оскп	0,6	4	110
							ТО	X				10ГЧ	ТЧ	20	13	12	оскп	0,6	4	90
							Ф					10ГЧ	ТЧ	46	13	12	оскп	0,6	4	90
							ТО	X				10ГЧ	ТЧ	65	26	40	оскп	0,7	4	290
							Ф					10ГЧ	ТЧ	86	26	40	оскп	0,7	4	290

Условные обозначения:


ТО- таксационные описания

Ф- фактическая характеристика лесного насаждения

Исполнитель работ по проведению лесопатологического обследования:

ФИО А.Н. Анкин

Подпись







2	6	3,3	защитные 134	10Т Ч	ТЧ	86	23	30	О С К П	03	4	0	100	69	19	7	3	2	0	0	0	0	0	0	0	0	0	864	2
2	8	2,2	защитные 134	10Т Ч	ТЧ	51	13	14	О С К П	06	4	90	100	70	15	11	4	0	0	0	0	0	0	0	0	0	0	864	3
2	9	9,2	защитные 134	10В	В	76	12	14	Д К Л	05	4	70	100	66	24	3	4	3	0	0	0	0	0	0	0	0	0	864	3
2	0	9,2	защитные 134	10Т Ч	ТЧ	51	9	8	О С К П	06	5	50	100	75	9	10	4	2	0	0	0	0	0	0	0	0	0	864	2
2	1	1,4	защитные 134	8ТЧ 2В	ТЧ	56	16	16	О С К П	06	4	0	100	71	15	7	7	0	0	0	0	0	0	0	0	0	0	864	2
2	5	2,5	защитные 134	10Т Ч	ТЧ	46	13	12	О С К П	06	4	90	100	69	20	7	4	0	0	0	0	0	0	0	0	0	0	864	2
2	6	1,7	защитные 134	10Т Ч	ТЧ	91	26	40	О С К П	07	4	0	100	72	14	9	3	2	0	0	0	0	0	0	0	0	0	864	2

Условные обозначения: Н – деревья не подлежат рубке; Р – деревья подлежат рубке.

Категория защитных лесов:

134 – лесопарковая зона;

Причина ослабления, повреждения:

864 – устойчивый низовой пожар 1-3 летней давности средней интенсивности

ФИО Аникин А.Н. \_\_\_\_\_ Подпись \_\_\_\_\_

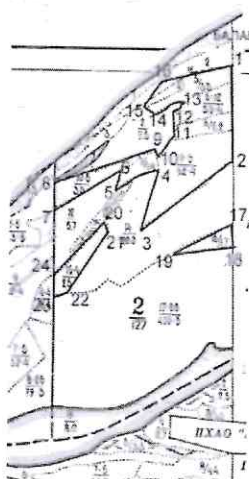
Дата составления документа 06.04. 2021 года

Телефон 8(8453) 46-48-57

## Абрис участка

Балаковское лесничество Балаковское участковое лесничество, квартал 2 выдел  
3,4,5,6,8,9,10,11,15,16 ; площадь 29,1 га.

М 1:10000



Условные обозначения: -



Обследуемый участок

Номер точки	координаты	румб	Длина м	Номер точки	координаты	румб	Длина м
1-2	N52°03'08,53" E47°39'40,34"	ЮЗ°02	400	14-15	N52°03'05,10" E47°47'29,68"	СЗ°62	50
2-3	N52°02'58,34" E47°39'40,81"	ЮЗ°55	500	15-16	N52°03'06,72" E47°47'31,54"	СВ°36	150
3-4	N52°03'96,51" E47°39'29,99"	СВ°20	260	16-1	N52°02'50,81" E47°39'40,96"	СВ°79	340
4-5	N52°03'57,48" E47°39'31,07"	ЮЗ°65	200	17-18	N52°02'48,81" E47°39'40,50"	СВ°08	90
5-6	N52°03'55,48" E47°39'26,13"	СВ°15	70	18-19	N52°02'86,47" E47°39'33,85"	ЮЗ°83	250
6-7	N52°03'57,20" E47°39'26,59"	ЮЗ°60	320	19-17	N52°03'96,51" E47°39'29,99"	СВ°60	300
7-8	N52°03'54,15" E47°39'17,17"	СВ°02	120	20-21	N52°02'54,72" E47°39'27,36"	ЮВ°20	50
8-9	N52°02'56,91" E47°39'17,79"	СВ°72	480	21-22	N52°02'58,53" E47°39'28,45"	ЮЗ°33	330
9-10	N52°03'59,77" E47°39'31,84"	ЮВ°37	50	22-23	N52°02'57,47" E47°39'22,27"	ЮЗ°70	50
10-11	N52°03'58,62" E47°39'31,54"	СВ°40	120	23-24	N52°02'46,72" E47°39'19,33"	СВ°02	80
11-12	N52°02'00,43" E47°39'34,47"	СЗ°02	80	24-20	N52°02'49,67" E47°39'19,49"	СВ°46	350
12-13	N52°03'03,29" E47°39'37,25"	СВ°50	70				
13-14	N52°03'03,77" E47°39'32,46"	ЮЗ°62	150				

Исполнитель работ по проведению лесопатологического обследования:

ФИО Аникин А.Н.

Подпись [подпись]

Дата составления документа 06.07. 2021 года

Телефон 88453464857



# ВЫПИСКА ИЗ ГОСУДАРСТВЕННОГО ЛЕСНОГО РЕЕСТРА

на «01» июля 2021 г.

Орган государственной власти, осуществляющий ведение государственного лесного реестра на территории Саратовской области: **министерство природных ресурсов и экологии Саратовской области в лице первого заместителя министра - начальника управления лесного хозяйства Попова В.Г.**

Правообладатель земель лесного фонда на территории Саратовской области: **министерство природных ресурсов и экологии Саратовской области** (согласно п. 11 Положения о министерстве природных ресурсов и экологии Саратовской области, утвержденного постановлением Правительства Саратовской области от 08 октября 2013 г. № 537-П «Вопросы министерства природных ресурсов и экологии Саратовской области» и п.п. 2 п.1 ст. 83 Лесного кодекса РФ)

**Заявитель: Министерство природных ресурсов и экологии Саратовской области** (во исполнении пункта 1.7 протокола совещания Департамента лесного хозяйства по Приволжскому федеральному округу, ФБУ «Рослесозащита» №01-05/3678 от 27.12.2016)

### Информация по запрашиваемому лесному участку:

Собственность: Российской Федерации

Категория земель: земли лесного фонда

### ХАРАКТЕРИСТИКА ЛЕСНОГО УЧАСТКА

Адрес (местоположение) лесного участка: Балаковский район

Лесничество	Балаковское
Участковое лесничество	Балаковское
Общая площадь, га	29,1
Категория лесов	Защитные
Категория защитности лесов	Леса, выполняющие функции защиты природных и иных объектов: леса, расположенные в лесопарковых зонах
Возможный вид использования	Заготовка древесины

Таксационная характеристика лесного участка по материалам лесоустройства 1995 г.:

№ квартала	№ выдела	Площадь, га	Состав	Возраст	Высота	Диаметр	Бонитет	Тип леса	ТУМ	Полнота	Запас, дес.м3/га
2	9	9,2	10В	50	12	14	4	ДКЛ	Д2_3П	5	7
2	15	2,5	10ТЧ	20	13	12	4	Оскп(Втлп)	С2П	6	9
2	8	2,2	10ТЧ	25	13	14	4	Оскп(Втлп)	С2П	6	9
2	10	3	10ТЧ	25	9	8	5	Оскп(Втлп)	С2П	6	5
2	4	1	10ТЧ	30	15	16	4	Оскп(Втлп)	С2П	6	11
2	11	1,4	8ТЧ2В	30	16	16	4	Оскп(Втлп)	С2П	6	11
2	3	1,5	10ТЧ	55	24	36	4	Оскп(Втлп)	С2П	6	22
2	5	3,3	10ТЧ	60	24	30	4	Оскп(Втлп)	С2П	5	19
2	6	3,3	10ТЧ	60	23	30	4	Оскп(Втлп)	С2П	3	11
2	16	1,7	10ТЧ	65	26	40	4	Оскп(Втлп)	С2П	7	29
<b>Итого</b>		<b>29,1</b>									

Наименование, местонахождение юридического лица /ФИО физического лица/ - **лесопользователя (арендатора) / Документы – договор аренды лесного участка отсутствует**

(договор аренды лесного участка, постоянное (бессрочное) пользование лесным участком, договор безвозмездного срочного пользования лесным участком, реквизиты договора, срок пользования)

Особые отметки: нет.

Приложение к акту лесопатологического обследования № 002/04 (визуальный способ).

Первый заместитель министра- начальник  
управления лесного хозяйства

**Попов В.Г.**

ФИО

01.07.2021

Дата

Подпись

МП





# Карта-схема расположения и границы лесного участка

Саратовская область

(субъект Российской Федерации, муниципальное образование)

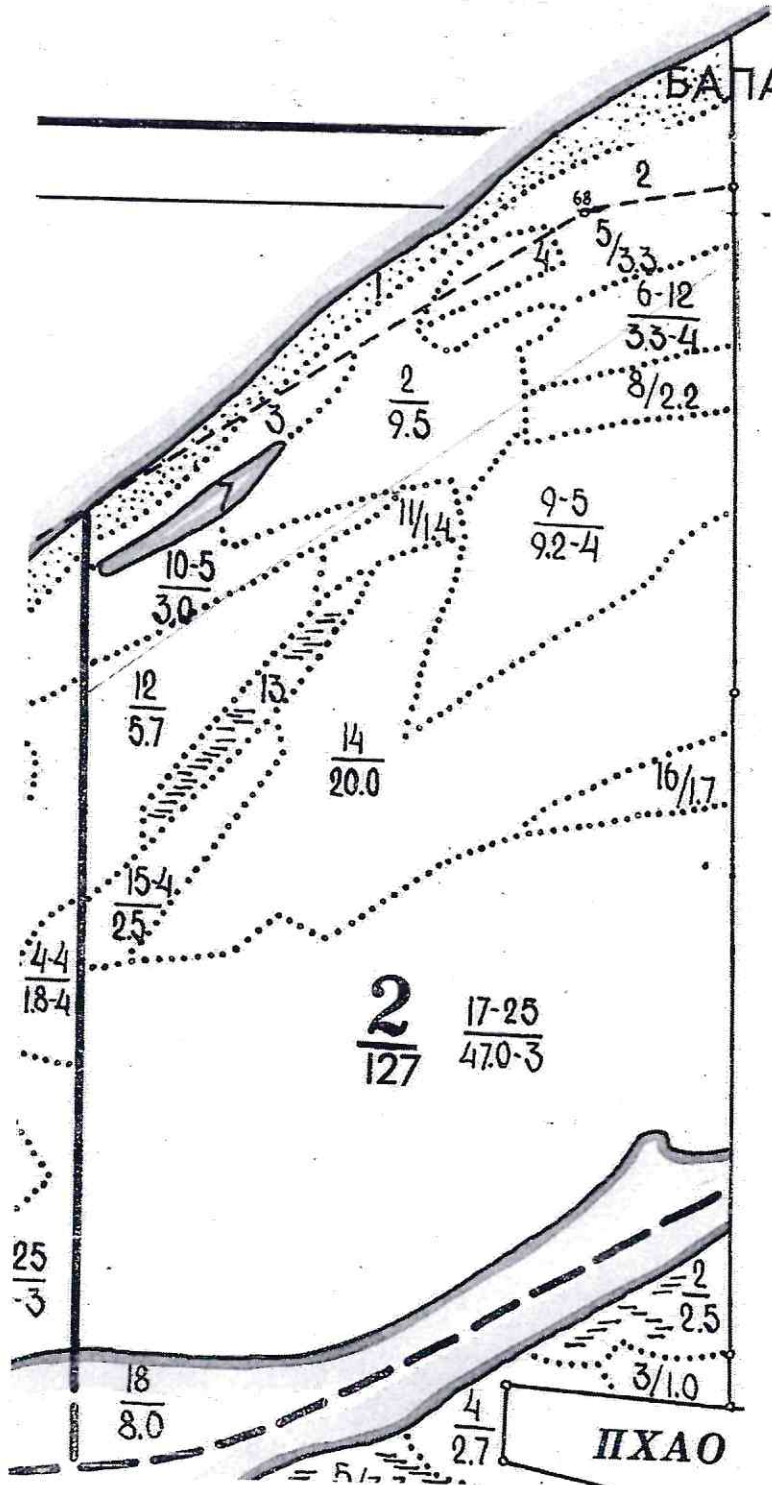
Лесничество (лесопарк) Балаковское

(название)

Участковое лесничество Балаковское, квартал 2

(название)

Собственность - Российской Федерации;



Первый заместитель министра-начальник управления лесного хозяйства

**Попов В.Г.**

ФИО

01.07.2021 Подпись

Дата



МП

УТВЕРЖДАЮ:  
Первый заместитель министра-  
начальник управления  
лесного хозяйства министерства  
природных ресурсов и экологии  
Саратовской области

  
В.Г. Попов

«13» июня 2021 г.

Акт  
лесопатологического обследования № 003/04  
лесных насаждений Балаковского лесничества  
(лесопарка)  
Саратовской области  
(субъект Российской Федерации)

Способ лесопатологического обследования: 1. Визуальный



2. Инструментальный



Место проведения

Участковое лесничество	Урочище (дача)	Квартал	Выдел	Площадь выдела, га	Лесопатологический выдел	Площадь лесопатологического выдела, га
Балаковское		3	2	6,4		
Балаковское		3	3	7,6	1	2,7
Балаковское		3	5	7,0		
Балаковское		3	6	9,6		
Балаковское		3	7	42,0		
Балаковское		3	9	4,2		
Балаковское		3	10	6,8	1	5,0
Балаковское		4	3	9,8	1	4,5
Балаковское		4	4	8,3	1	1,5

Балаковское		4	10	4,1	1	1,0
-------------	--	---	----	-----	---	-----

Лесопатологическое обследование проведено на общей площади 83,9 га.

Кадастровый номер участка: \_\_\_\_\_

Документ о праве пользования: \_\_\_\_\_



**1. Визуальное (рекогносцировочное) лесопатологическое обследование.\***

Наземное

Дистанционное

1.1. На площади 83,9 га фактическая таксационная характеристика лесного насаждения соответствует (не соответствует) таксационному описанию (нужное подчеркнуть). Причины несоответствия: давность лесоустройства.

Ведомость участков с выявленными несоответствиями приведён в приложении 1 к настоящему Акту.

1.2. Лесные насаждения с нарушенной и утраченной устойчивостью выявлены на площади 0 га:

Участковое лесничество	Урочище (дача)	Квартал	Выдел	Площадь, га		Причина ослабления (гибели)
				с нарушенной устойчивостью	с утраченной устойчивостью	
1	2	3	4	5	6	8
Итого:						

Состояние обследованных лесных насаждений приведено в приложениях 1.1–1.4 к Акту в зависимости от метода проведения ЛПО.

1.3. В обследованных лесных участках прогнозируется:

Прогноз	Площадь, га
1	2
Ослабление лесных насаждений	
Усыхание лесных насаждений различной степени	
Развитие очагов вредных организмов	

1.4. Обнаружено загрязнение лесного участка отходами и выбросами:

промышленными

бытовыми

Вид загрязнения	Размеры загрязнения			Объём, кубм	Площадь загрязнения, га
	длина, м	ширина, м	высота, м		
–	–	–	–	–	–
–	–	–	–	–	–
–	–	–	–	–	–

**ЗАКЛЮЧЕНИЕ**

Оценка текущего санитарного и лесопатологического состояния лесных насаждений, назначенные профилактические мероприятия по защите лесов, агитационные мероприятия:

Насаждение устойчивое. Мероприятий не требуется.

Участковое лесничество	Урочище (дача)	Квартал	Выдел	Площадь выдела, га	Лесопатологически выдел	Площадь лесопатологического выдела, га	Вид мероприятия	Рекомендуемый срок проведения мероприятия
1	2	3	4	5	6	7	8	9

Дата проведения обследования 08.06.2021 года.

Исполнитель работ по проведению лесопатологического обследования:

Ф.И.О. Аникин А.Н. Подпись \_\_\_\_\_ Балаковское лесничество

Участковый лесничий Подпись \_\_\_\_\_ Телефон 8(8453) 46-48-57

**Ведомость участков леса с выявленными несоответствиями таксационным описаниям**

Субъект Российской Федерации Саратовская Лесничество Балаковское  
 Участковое лесничество Балаковское Урочище (лесная дача) \_\_\_\_\_

Год проведения лесосурьейства	Номер квартала	Номер выдела	Площадь выдела, га	Целевое назначение лесов	Категория защитных лесов	ОЗУ	Источник данных	Номер лесопатологического выдела	Площадь лесопатологического выдела, га	Таксационная характеристика								Заложено пробных площадей				
										состав	порода	возраст, лет	средняя высота, м	средний диаметр, см	тип леса	полнота	бонитет	запас, км/га	количество, шт	общая площадь, га		
1995	3	2	6,4	защитные	Лесопарковая зона	7	ТО	X	x	10	12	13	14	15	16	17	18	19	20	21		
1995	3	3	7,6	защитные	Лесопарковая зона		Ф				ТЧ	76	22	28	оскп	0,5	4	170				
1995	3	3	7,0	защитные	Лесопарковая зона		ТО	X	x	2,7	ТЧ	45	22	26	оскп	0,7	4	230				
1995	3	5	9,6	защитные	Лесопарковая зона		ТО	X	x		ТЧ	71	22	26	оскп	0,7	4	230				
1995	3	6	42	защитные	Лесопарковая зона		Ф				ТЧ	86	23	38	оскп	0,3	4	100				
1995	3	7	4,2	защитные	Лесопарковая зона		ТО	X	x		ТЧ	55	22	28	оскп	0,5	4	170				
1995	3	9	6,8	защитные	Лесопарковая зона		Ф				ТЧ	81	22	28	оскп	0,5	4	170				
1995	3	10	6,8	защитные	Лесопарковая зона		ТО	X	x		ТЧ	55	27	38	оскп	0,5	3	230				
1995	3	10	6,8	защитные	Лесопарковая зона		ТО	X	x		ТЧ	86	23	30	оскп	0,3	4	110				
1995	3	10	6,8	защитные	Лесопарковая зона		Ф				В	45	12	14	оскп	0,3	4	50				
1995	3	10	6,8	защитные	Лесопарковая зона		ТО	X	x		В	71	12	14	оскп	0,3	4	50				
1995	3	10	6,8	защитные	Лесопарковая зона		ТО	X	x		ТЧ	25	12	14	оскп	0,6	4	70				

1995	4	3	9,8	защитные	Лесопарковая зона	Ф	ТО	1	X	5,0	8ТЧ2В	ТЧ	51	12	14	ОСКП	06	4	70
1995	4	4	8,3	защитные	Лесопарковая зона	Ф	ТО	1	X	4,5	10ТЧ	ТЧ	65	13	18	ОСКП	03	5	40
1995	4	10	4,1	защитные	Лесопарковая зона	Ф	ТО	1	X	1,5	8ТЧ2В	ТЧ	91	23	38	ОСКП	06	4	200
						Ф	ТО	1	X	1,0	10ТЧ	ТЧ	65	23	38	ОСКП	06	4	200
						Ф	ТО	1	X			ТЧ	55	27	38	ОСКП	05	3	230
						Ф	ТО	1	X			ТЧ	81	27	38	ОСКП	05	3	230

Условные обозначения:


ТО- таксационные описания

Ф- фактическая характеристика лесного насаждения

Исполнитель работ по проведению лесопатологического обследования:

ФИО А.Н. Аникин

Подпись \_\_\_\_\_





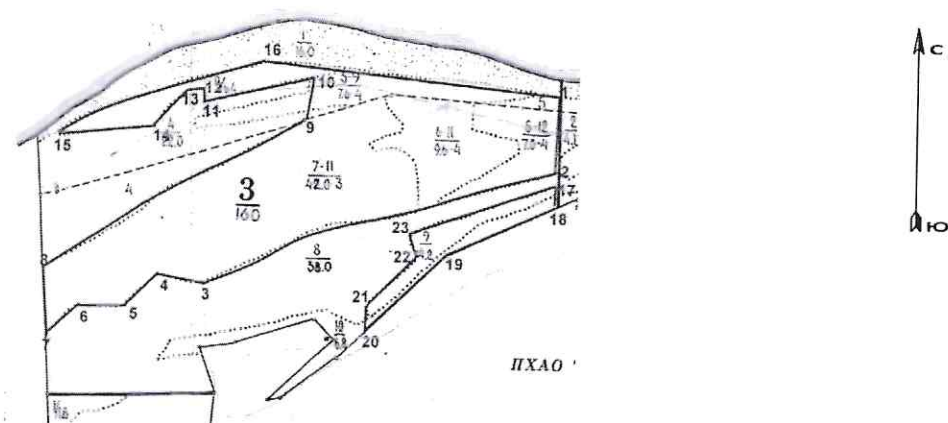




Абрис участка

Балаковское лесничество Балаковское участковое лесничество, квартал 3 выдел 2,3,5,6,7,9,10 ;площадь 76,9 га.

М 1:10000




Условные обозначения:  - обследуемый участок

Номер точки	координаты	румб	Длина м	Номер точки	координаты	румб	Длина м
1-2	N52°03'06,96" E47°40'15,57"	ЮЗ°02	300	14-15	N52°03'06,77" E47°39'32,00"	ЮЗ°87	300
2-3	N52°02'58,39" E47°40'15,26"	ЮЗ°78	1200	15-16	N52°03'51,91" E47°39'53,32"	СВ°70	750
3-4	N52°02'52,86" E47°39'52,70"	СЗ°82	130	16-1	N52°03'12,39" E47°39'51,77"	ЮВ°85	970
4-5	N52°02'54,77" E47°39'47,14"	ЮЗ°48	150				
5-6	N52°02'53,05" E47°39'41,27"	СЗ°88	140	17-18	N52°02'54,39" E47°40'16,18"	ЮВ:02	70
6-7	N52°02'53,62" E47°39'535,09"	ЮЗ°57	100	18-19	N52°02'51,00" E47°40'16,80"	ЮЗ:64	400
7-8	N52°02'55,77" E47°39'31,07"	СЗ°02	230	19-20	N52°02'48,10" E47°40,08,46"	ЮЗ:48	370
8-9	N52°02'58,58" E47°39'30,45"	СВ°60	1000	20-21	N52°02'43,34" E47°39'59,50"	СЗ:02	100
9-10	N52°03'02,96" E47°39'56,56"	СВ°03	120	21-22	N52°02'46,47" E47°39'57,95"	СВ:45	240
10-11	N52°03'06,77" E47°39'57,03"	ЮЗ°78	350	22-23	N52°02'50,19" E47°39'07,22"	СЗ:34	160
11-12	N52°03'06,39" E47°39'47,76"	СЗ°04	40	23-17	N52°02'52,48" E47°40'06,61"	СВ:70	500
12-13	N52°03'08,86" E47°39'48,38"	ЮЗ°85	50				
13-14	N52°03'06,59" E47°39'40,65"	ЮЗ°43	150				

Исполнитель работ по проведению лесопатологического обследования:

ФИО Аникин А.Н.

Подпись 

Дата составления документа

06.07. 2021 года

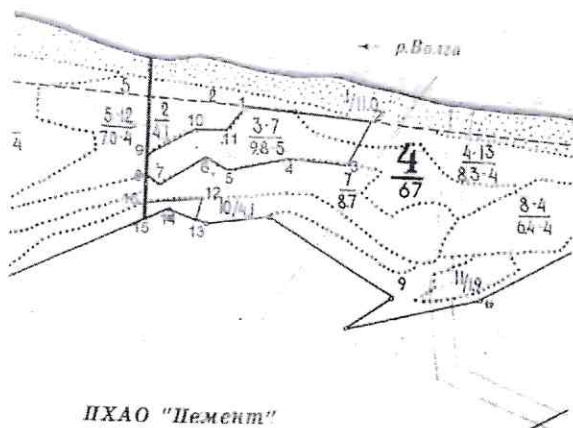
Телефон 88453464857



**Абрис участка**

Балаковское лесничество Балаковское участковое лесничество, квартал 4 выдел 3,4,10  
площадь 7,0 га.

М 1:10000



Условные обозначения:  - Обследуемый участок

Номер точки	координаты	румб	Длина м	Номер точки	координаты	румб	Длина м
1-2	N52°03'04,96" E47°41'36,91"	ЮВ°88	360	14-15	N52°02'56,01" E47°41'38,30"	ЮЗ°65	100
2-3	N52°03'02,01" E47°42'05,95"	ЮЗ°29	120	15-16	N52°02'55,53" E47°41'33,51"	СВ°02	70
3-4	N52°03'06,08" E47°41'55,75"	ЮЗ°89	170	16-12	N52°02'48,58" E47°41'32,89"	СВ°88	170
4-5	N52°02'59,34" E47°41'45,41"	ЮЗ°75	150				
5-6	N52°03'58,58" E47°41'38,14"	СЗ°70	70				
6-7	N52°03'00,10" E47°41'33,05"	ЮЗ°59	120				
7-8	N52°02'58,77" E47°41'25,32"	СЗ°55	50				
8-9	N52°03'00,86" E47°41'21,30"	СВ°02	50				
9-10	N52°03'04,24" E47°41'21,77"	СВ°66	140				
10-11	N52°03'03,72" E47°41'27,64"	СВ°85	80				
11-1	N52°03'04,01" E47°41'33,36"	СВ°36	70				
12-13	N52°02'56,58" E47°41'44,63"	ЮЗ°35	90				
13-14	N52°02'55,15" E47°41'43,40"	СЗ°72	100				

Исполнитель работ по проведению лесопатологического обследования:

ФИО Аникин А.Н.

Подпись 

Дата составления документа

06.07. 2021 года

Телефон 88453464857

# ВЫПИСКА ИЗ ГОСУДАРСТВЕННОГО ЛЕСНОГО РЕЕСТРА

на « 01 » июля 2021 г.

Орган государственной власти, осуществляющий ведение государственного лесного реестра на территории Саратовской области: **министерство природных ресурсов и экологии Саратовской области в лице первого заместителя министра - начальника управления лесного хозяйства Попова В.Г.**

Правообладатель земель лесного фонда на территории Саратовской области: **министерство природных ресурсов и экологии Саратовской области** (согласно п. 11 Положения о министерстве природных ресурсов и экологии Саратовской области, утвержденного постановлением Правительства Саратовской области от 08 октября 2013 г. № 537-П «Вопросы министерства природных ресурсов и экологии Саратовской области» и п.п. 2 п.1 ст. 83 Лесного кодекса РФ)

**Заявитель: Министерство природных ресурсов и экологии Саратовской области** (во исполнении пункта 1.7 протокола совещания Департамента лесного хозяйства по Приволжскому федеральному округу, ФБУ «Рослесозащита» №01-05/3678 от 27.12.2016)

### Информация по запрашиваемому лесному участку:

Собственность: Российской Федерации

Категория земель: земли лесного фонда

### ХАРАКТЕРИСТИКА ЛЕСНОГО УЧАСТКА

Адрес (местоположение) лесного участка: Балаковский район

Лесничество	Балаковское
Участковое лесничество	Балаковское
Общая площадь, га	83,9
Категория лесов	Защитные
Категория защитности лесов	Леса, выполняющие функции защиты природных и иных объектов: леса, расположенные в лесопарковых зонах
Возможный вид использования	Заготовка древесины

Таксационная характеристика лесного участка по материалам лесоустройства 1995 г.:

№ квартала	№ выдела	Площадь, га	Состав	Возраст	Высота	Диаметр	Бонитет	Тип леса	ТУМ	Полнота	Запас, дес.м3/га
3	9	4,2	8В2ТЧ	45	12	14	4	Оскп(Втлп)	С2П	3	5
3	ч10	5,0	8ТЧ2В	25	12	14	4	Оскп(Втлп)	С2П	6	7
3	ч3	2,7	10ТЧ	45	22	26	4	Оскп(Втлп)	С2П	7	23
3	2	6,4	10ТЧ+В	50	22	28	4	Оскп(Втлп)	С2П	5	17
3	6	9,6	10ТЧ	55	22	28	4	Оскп(Втлп)	С2П	5	17
3	7	42	10ТЧ	55	27	38	3	Оскп(Втлп)	С2П	5	23
3	5	7	8ТЧ2В	60	23	38	4	Оскп(Втлп)	С2П	3	10
4	ч10	1,0	10ТЧ	60	23	30	4	Оскп(Втлп)	С2П	7	25
4	ч3	4,5	10ТЧ+Тч	65	13	18	5	ДКЛ	Д2_3П	3	4
4	ч4	1,5	8ТЧ2В	65	23	38	4	Оскп(Втлп)	С2П	6	20
<b>Итого</b>		<b>83,9</b>									

Наименование, местонахождение юридического лица /ФИО физического лица/ - **лесопользователя (арендатора) / Документы – договор аренды лесного участка отсутствует**

(договор аренды лесного участка, постоянное (бессрочное) пользование лесным участком, договор безвозмездного срочного пользования лесным участком, реквизиты договора, срок пользования)

Особые отметки: нет.

Приложение к акту лесопатологического обследования № 003/04 (визуальный способ).

Первый заместитель министра- начальник  
управления лесного хозяйства  
**Попов В.Г.**

01.07.2021 Подпись

ФИО

Дата

МП

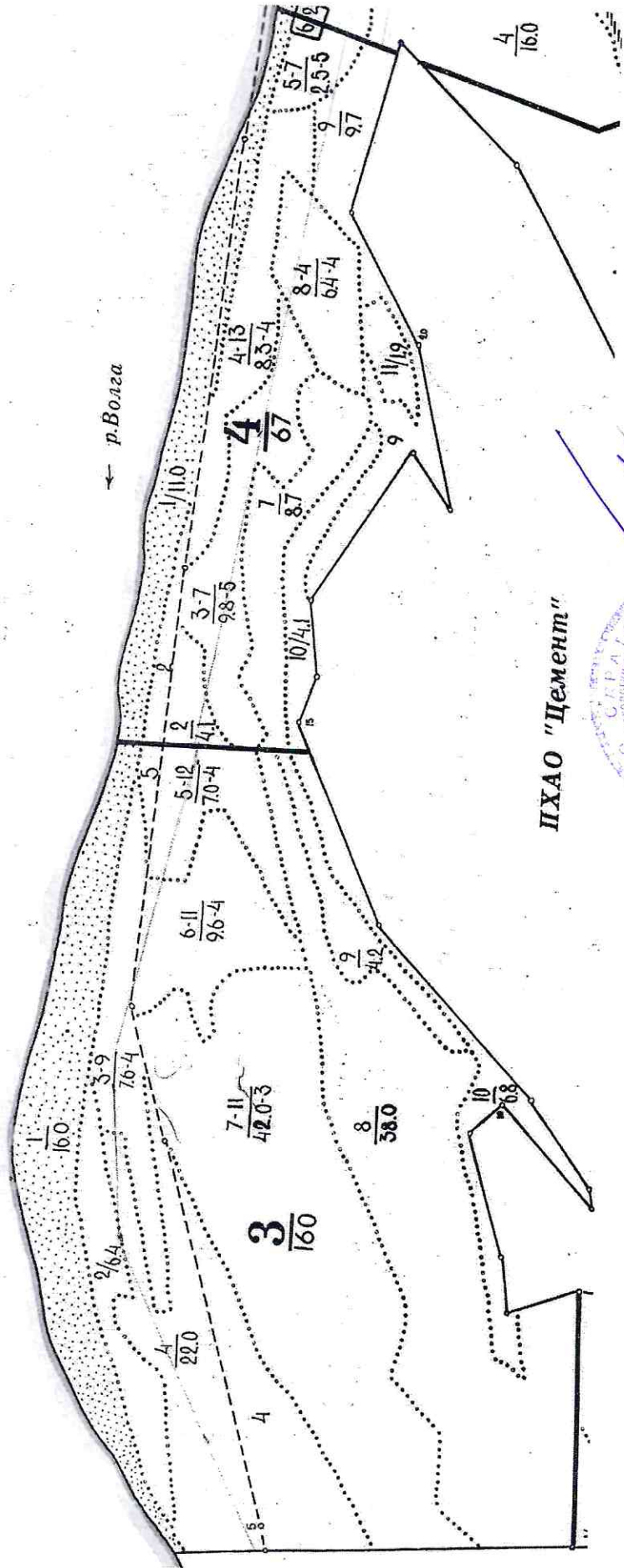





**Карта-схема расположения и границы лесного участка**  
**Саратовская область**

(субъект Российской Федерации, муниципальное образование)

Лесничество Балаковское  
Участковое лесничество Балаковское, квартала 3,4  
Собственность - Российской Федерации;



ИХАО "Цемент"



Первый заместитель министра-  
начальник управления лесного хозяйства  
**Попов В.Г.**

01.07.2021

Ф.И.О.

Дата

Подпись

МП