

УТВЕРЖДАЮ

Первый заместитель министра-начальник  
управления лесного хозяйства  
министерства природных ресурсов  
и экологии Саратовской области

Попов В.Г.

« 07 » декабря 20 20 г.

Акт

лесопатологического обследования № 018/04

лесных насаждений Балаковского лесничества (лесопарка)  
Саратовская область (субъект Российской Федерации)

Способ лесопатологического обследования:

1. Визуальный

2. Инструментальный

Место проведения

Участковое лесничество	Урочище (дача)	Квартал (кварталы)	Выдел (выделы)	Площадь, га
Духовницкое	-	13	4 (2)	48,0 (9,7)

Лесопатологическое обследование проведено на общей площади 9,7 га

2. Инструментальное обследование лесного участка кв. 13, выд. 4 л/п №2

2.1. Фактическая таксационная характеристика лесного насаждения соответствует (не соответствует)

(нужное подчеркнуть) таксационному описанию. Причины несоответствия:

длительный период после лесоустройства (1994 год)

Ведомость лесных участков с выявленными несоответствиями таксационным описаниям приведена в приложении № 1 к Акту.

2.2. Состояние насаждений: с нарушенной устойчивостью

с утраченной устойчивостью

причины повреждения:

Устойчивый низовой пожар текущего года высокой интенсивности (873). Данная причина определена по следующим признакам: 322 - Ожог стволов свежий (камбий поврежден менее 3/4 окр. ствола; 323 - Ожог стволов свежий (камбий поврежден более 3/4 окр. ствола).

В том числе:

Заселено (отработано) стволовыми вредителями

Вид вредителя	Порода	Встречаемость (% заселённых деревьев)	Степень заселения лесного насаждения (слабая, средняя, сильная)

Повреждено огнём

Вид пожара	Порода	Состояние корневых лап		Состояние корневой шейки		Подсушивание луба	
		процент повреждённых огнём корней	процент деревьев с данным повреждением	ожог корневой шейки по окружности (1/4; 2/4; 3/4; более 3/4)	процент деревьев с данным повреждением	по окружности (1/4; 2/4; 3/4; более 3/4)	процент деревьев с данным повреждением
Устойчивый низовой пожар текущего года высокой интенсивности (873)	Сосна обыкновенная					менее 3/4	24,7
						более 3/4	75,3

Поражено болезнями

Вид болезни	Порода	Встречаемость (% повреждённых деревьев)	Степень поражения лесного насаждения (слабая, средняя, сильная)

2.3. Выборке подлежит 75,3 % деревьев,

в том числе:

ослабленных                      % (причины назначения)                     

сильно ослабленных                      % (причины назначения)                     

усыхающих 30,6 % (причины назначения)                     

свежего сухостоя 44,3 %,                     

в том числе: свежего ветровала                      %

свежего бурелома                      %

старого ветровала                      %

в том числе: старого бурелома                      %

старого сухостоя 0,4 %

аварийных                      %

Устойчивый низовой пожар текущего года высокой интенсивности (873)

2.4. Полнота лесного насаждения после уборки деревьев, подлежащих рубке, составит 0,2.  
Критическая полнота для данной категории лесных насаждений составляет 0,3.

## ЗАКЛЮЧЕНИЕ

В кв. 13, в выделе 4, в л/п. выделе 2 площадью 9,7 га, полнота 0,8, состав насаждения 10С, СКС насаждения 4,20, полнота после рубки составит 0,2. Насаждение с нарушенной устойчивостью. В соответствии с Приказом Минприроды России от 19.02.2016 N 470 п. 30 "При назначении в сплошную и выборочную санитарную рубку в обязательном порядке отбираются деревья 5-6-й категорий состояния". В соответствии с Приказом Минприроды России от 19.02.2016 N 470 п. 31 "Допускается назначение в сплошную и выборочную рубку деревьев хвойных пород 4-й категории состояния". Назначается ССР.

С целью предотвращения негативных процессов или снижения ущерба от их воздействия назначено:

Участковое лесничество	Урочище (дача)	Квартал	Выдел	Площадь выдела, га	Вид мероприятия	Площадь мероприятия, га	Порода	Запас на выдел, куб. м	Крайние сроки проведения
Духовницкое	-	13	4(2)	48,0 (9,7)	ССР	9,7	С	3156,4	II-III квартал 2021

Ведомость пречета деревьев, назначенных в рубку, и абрис лесного участка прилагаются (приложения 2 и 3 к Акту)

Меры по обеспечению возобновления

В соответствии с приказом Министерства природных ресурсов и экологии Российской Федерации от 25.03.2019 № 188 "Об утверждении Правил лесовосстановления, состава проекта лесовосстановления, порядка разработки проекта лесовосстановления и внесения в него изменений"

Мероприятия, необходимые для предупреждения повреждения и поражения смежных насаждений:

Своевременное проведение санитарно-оздоровительных мероприятий исключающим повреждение смежных деревьев. Вывозка неокоренной древесины в соответствии с Постановлением Правительства РФ № 607 от 20.05.2017 года "О правилах санитарной безопасности в лесах". Сжигание порубочных остатков в соответствии с Постановлением Правительства РФ № 417 от 30.06.2007 года "Об утверждении Правил пожарной безопасности в лесах".

Сведения для расчёта степени повреждения:

Год образования старого сухостоя

в период с 2016 по 2018 год

Основная причина повреждения древесины

Дата проведения обследования 25.11.2020

Дата составления акта

05.12.2020г

Исполнитель работ по проведению лесопатологического обследования:

ФИО Вёхов Р.В. Подпись Вёхов Р.В.  
Инженер лесопатолог 1-й категории ОЗЛ и ГЛПМ филиала ФБУ «Рослесозащита»-«ЦЗЛ Саратовской области»



Ведомость лесных участков с выявленными несоответствиями таксационным описаниям

Источник данных	Год проведения лесосурьейства	Номер квартала	Номер выдела	Площадь выдела, га	Целевое назначение лесов	Категория защитных лесов	Номер лесопатологического выдела	Площадь выдела	Номер лесопатологического выдела	Таксационная характеристика										Заложено пробных площадей			
										состав	порода	возраст, лет	средняя высота, м	средний диаметр, см	тип леса	тип условий местопрорастания	полнота	фоннет	запас сформировавшийся (общий) куб. м/га	количество, шт.	общая площадь, га		
ТО	1994	13	4	48,0	Защитные	противоэрозионные	-	-	9	10	11	12	13	14	15	16	17	18	19	20	21	-	-
Ф	2020	13	4	48,0	Защитные	Лесостепные леса (леса, расположенные в степной зоне, лесостепной зоне, выполняющие защитные функции)	2	9,7	10С	С	С	68	22	29	СРТР	В3	0,8	2	80,5 (325,4)	7*	0,28		

Примечание: \* - круговые площадки постоянного радиуса (7 шт.)

ТО - таксационные описания

Ф - фактическая характеристика лесного насаждения

Исполнитель работ по проведению лесопатологического обследования:

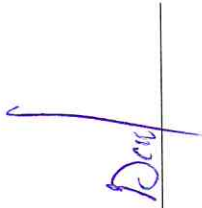
Дата составления документа

05.12.2020 г.

Ф.И.О. Вёхов Р.В.

Инженер-лесопатолог 1-й категории ОЗЛ и ГЛПМ филиала ФБУ «Рослесозащита»-«ЦЗЛ Саратовской области»

Подпись



**Результаты проведения лесопатологического обследования лесных насаждений за ноябрь 2020 г.**

Субъект Российской Федерации		Саратовская область		Лесничество (лесопарк)		Балаковское																																							
Участковое лесничество		Духовницкое		Урочище (лесная дача)																																									
Номер квартала	Номер выдела	Целевое назначение лесов	Категория защитных лесов	Таксационная характеристика лесного насаждения						Число деревьев на пробе, шт	Распределение деревьев по категориям состояния, % от запаса										Признаки повреждения деревьев	Доля поврежденных деревьев, %	Причина ослабления, повреждения	Назначенные мероприятия																					
				Площадь выдела, га	Номер лесопатологического выдела	Площадь выдела, га	Породы	Возраст	Средняя высота, м		Средний диаметр, см	Тип леса	Панота	Бонитет	Запас, куб. м/га	без признаков ослабления	ослабленные	сильно ослабленные	учающие	свежий сухой				старый сухой	свежий ветровал	старый ветровал	свежий бурелом	старый бурелом	аварийные деревья	Подлежит рубке, %	Вид	площадь, га													
1	2	3	4	5	6	7	8	9	10	11	12	13	14	15	16	17	18	19	20	21	22	23	24	25	26	27	28	31	32	33	34														
13	4	48,0	Защитные	150	2	9,7	10С	С	68*	22*	29*	СРТР	0,8*	2	325,4*	118	0,0	0,0	24,7	30,6	44,3	0,4	0	0	0	0	0	873	75,3	511	9,7														
Итого																	118	0,0	0,0	24,7	30,6	44,3	0,4	0	0	0	0	0	0	0	0	0	0	0	0	0	0	0	0	0	0	0	0	0	0

Примечание: \* - показатели, не соответствующие таксационному описанию

Причины ослабления, повреждения:

873 - Устойчивый низовой пожар текущего года высокой интенсивности.

Признаки повреждения деревьев:

322 - Ожог стволов свежий (камбий поврежден менее 3/4 окр. ствола,

323 - Ожог стволов свежий (камбий поврежден более 3/4 окр. ствола

Категория защитных лесов:

150 - Лесостепные леса (леса, расположенные в степной зоне, лесостепной зоне, выполняющие защитные функции

Назначенные мероприятия (вид):

511 - Сплошная санитарная рубка

Исполнитель работ по проведению лесопатологического обследования:

ФИО Вёхов Р.В.

Подпись

Инженер-лесопатолог 1-й категории ОЗЛ и ГЛПМ филиала ФБУ «Послесозащита»-ЦЗЛ Саратовской области»

Дата составления документа 03.12.2020 (Телефон 8(8452) 62-00-15

Ведомость перечета деревьев назначенных в рубку  
ВРЕМЕННАЯ ПРОБНАЯ ПЛОЩАДЬ № 1

Метод закладки пробной площади: Круговые площадки постоянного радиуса\*  
Субъект Российской Федерации: Саратовская область

Лесничество: Балаковское Участковое лесничество: Духовницкое

Квартал: 13 Выдел (Лп/в): 4(2) Площадь, га: 48,0 (9,7)

Номер очага вредных организмов: \_\_\_\_\_ Размер пробной площади, га: 0,28

Таксационная характеристика:

Тип леса: СРГР Состав: 10С

Возраст: 68 лет Бонитет: 2 Полнота: 0,8

Запас сырораствующий (общий) куб.м/га: 80,5 (325,4) Возобновление: -

Время и причина ослабления насаждения: \_\_\_\_\_

Устойчивый низовой пожар текущего года высокой интенсивности (873)

Тип очага вредных организмов: эпизодический, хронический (подчеркнуть)

Фаза развития очага вредных организмов: начальная, нарастания численности, собственно вспышка, кризис (подчеркнуть)

Состояние лесного насаждения, намечаемые мероприятия: насаждение с нарушенной устойчивостью, усыхающие, СКС 4,20, назначается сплошная санитарная рубка

Примечание: \* - Перечет деревьев на лесотаксационном выделе произведен методом закладки 7 шт. круговых площадок постоянного радиуса со сплошным перечетом деревьев на нем. Радиус площадок 11,3 метра, площадь одной площадки 0,04 га.

Исполнитель работ по проведению лесопатологического обследования:

ФИО Вехов Р.В. Подпись: Р.В.

Должность: Инженер-лесопатолог 1-й категории ОЗЛ и ГЛПМ филиала ФБУ "Рослесозащита"-ЦЗЛ Саратовской области"

Дата составления документа: 03.12.2020г

Телефон 8(8452) 62-00-15

## ВЕДОМОСТЬ ПЕРЕЧЕТА ДЕРЕВЬЕВ

Д ср.29 см

СКС

4,20

Лесная порода

Сосна обыкновенная

Ступени толщины, см	Количество деревьев по категориям состояния, шт															Всего деревьев по ступеням толщины			
	I	II	III	IV		V		VI			ветровал, бурелом			аварийные деревья			шт.	в т.ч. подлежат рубке, %	
				НЗ	З	НЗ	З	НЗ	З	О	НЗ	З	О	НЗ	З	О			
12				2														2	100
16				1		1		2										4	100
20				2		12												14	100,0
24			1	3		13												17	94,1
28			6	6		18												30	80,0
32			4	7		5												16	75,0
36			5	6		6												17	70,6
40			4	4		4												12	66,7
44						1												1	100,0
48			2	2		1												5	60,0
52																			
56																			
60																			
Итого, шт.			22	33		61		2										118	81,4
Итого, м³			22,55	27,92		40,33		0,32										91,12	75,3
Итого, % от м³ по породе			24,7	30,6		44,3		0,4										100,0	75,3

СКС

4,20

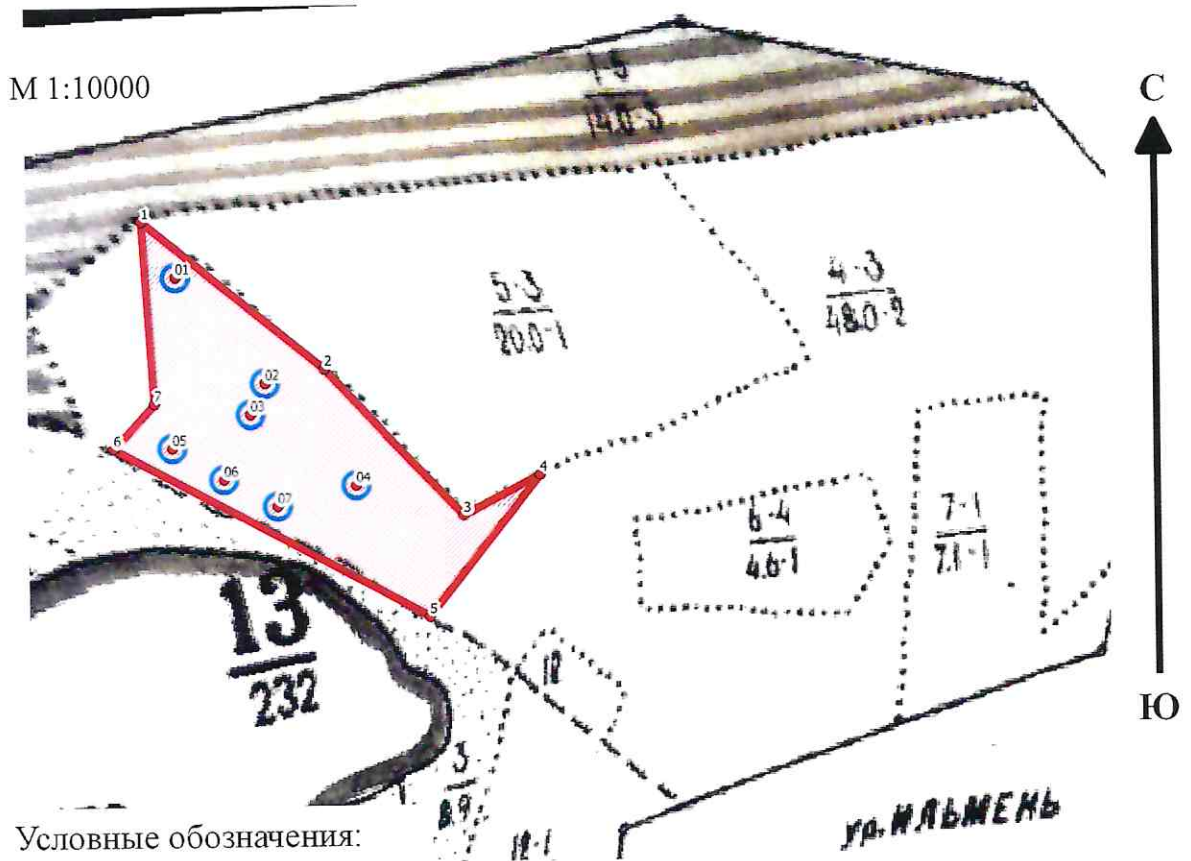
Ступени толщины, см	Количество деревьев по категориям состояния, шт															Всего деревьев по ступеням толщины			
	I	II	III	IV		V		VI			ветровал, бурелом			аварийные деревья			шт.	в т.ч. подлежат рубке, %	
				НЗ	З	НЗ	З	НЗ	З	О	НЗ	З	О	НЗ	З	О			
Итого, шт.	0	0	22	33	0	61	0	2	0	0	0	0	0	0	0	0	0	118	81,4
Итого, м³	0,0	0,0	22,55	27,92	0,0	40,33	0,00	0,32	0,0	0,0	0,0	0,0	0,0	0,0	0,0	0,0	0,0	91,12	75,30
Итого, % от м³ по породе	0,0	0,0	24,70	30,60	0,00	44,30	0,00	0,40	0,0	0,0	0,0	0,0	0,0	0,0	0,0	0,0	0,0	100,00	75,30

Примечание: НЗ - незаселенное, З - заселенное, О - отработанное вредителями.



Абрис участка

Балаковского лесничества, Духовницкого участкового лесничества, квартал 13, выдел 4, л/п  
выдел 2, площадь 9,7 га



выдела	Ленты (круговые площадки) перечета				
	№ ленты (площадки)	длина, м	ширина, м	радиус, м	площадь, га
4(2)	01	-	-	11,3	0,04
	02	-	-	11,3	0,04
	03	-	-	11,3	0,04
	04	-	-	11,3	0,04
	05	-	-	11,3	0,04
	06	-	-	11,3	0,04
	07	-	-	11,3	0,04



Номера точек	Координаты		Румбы	Длина, м	Номера точек	Координаты		Румбы	Длина, м
	Широта°	Долгота°				Широта°	Долгота°		
1-2	52.532861	48.2861363	ЮВ 63°24'	295	01	52.53223	48.28675	-	-
2-3	52.531178	48.2894968	ЮВ 56°60'	254	02	52.53102	48.288401	-	-
3-4	52.529514	48.2920566	СВ 72°18'	109	03	52.53067	48.288127	-	-
4-5	52.529968	48.2934819	ЮЗ 37°48'	227	04	52.52986	48.290065	-	-
5-6	52.52836	48.291414	СЗ 71°36'	450	05	52.53030	48.286673	-	-
6-7	52.53030	48.285588	СВ 56°30'	76	06	52.52994	48.287621	-	-
7-1	52.53080	48.286347	СЗ 5°54'	229	07	52.52963	48.288611	-	-

Исполнитель работ по проведению лесопатологического обследования:  
Инженер-лесопатолог 1-й категории ОЗЛ и ГЛПМ филиала ФБУ «Рослесозащита»  
«ЦЗЛ Саратовской области»

Ф.И.О. Вёхов Р.В.

Подпись Р.В. Вёхов

Дата составления документа 05.12.2020 г. . Телефон: (8452) 62-00-15

# ВЫПИСКА ИЗ ГОСУДАРСТВЕННОГО ЛЕСНОГО РЕЕСТРА

на «02» декабря 2020 г.

Орган государственной власти, осуществляющий ведение государственного лесного реестра на территории Саратовской области: **министерство природных ресурсов и экологии Саратовской области в лице первого заместителя министра - начальника управления лесного хозяйства Попова В.Г.**

Правообладатель земель лесного фонда на территории Саратовской области: **министерство природных ресурсов и экологии Саратовской области** (согласно п. 11 Положения о министерстве природных ресурсов и экологии Саратовской области, утвержденного постановлением Правительства Саратовской области от 08 октября 2013 г. № 537-П «Вопросы министерства природных ресурсов и экологии Саратовской области» и п.п. 2 п.1 ст. 83 Лесного кодекса РФ)

**Заявитель: Министерство природных ресурсов и экологии Саратовской области** (во исполнении пункта 1.7 протокола совещания Департамента лесного хозяйства по Приволжскому федеральному округу, ФБУ «Рослесозащита» №01-05/3678 от 27.12.2016)

## Информация по запрашиваемому лесному участку:

Собственность: Российской Федерации

Категория земель: земли лесного фонда

## ХАРАКТЕРИСТИКА ЛЕСНОГО УЧАСТКА

Адрес (местоположение) лесного участка: Балаковский район

Лесничество	Балаковское
Участковое лесничество	Духовницкое
Общая площадь, га	9,7
Категория лесов	Защитные
Категория защитности лесов	Ценные леса: лесостепные леса
Возможный вид использования	Заготовка древесины

Таксационная характеристика лесного участка:

№ квартала	№ выдела	Площадь, га	Состав	Возраст	Высота	Диаметр	Бонитет	Тип леса	ТУМ	Полнота	Запас, м3/га
по материалам лесоустройства 1995 г.											
13	ч4	9,7	Культуры 10С	42	15	16	2	сртр	В3	0,7	160
по натурному обследованию 2020 г.											
13	ч4	9,7	Культуры 10С	68	20	28	2	сртр	В3	0,7	254
Итого		9,7									

Наименование, местонахождение юридического лица /ФИО физического лица/ - **лесопользователя (арендатора)/** Документы – договор аренды лесного участка отсутствует.

(договор аренды лесного участка, постоянное (бессрочное) пользование лесным участком, договор безвозмездного срочного пользования лесным участком, реквизиты договора, срок пользования)

Особые отметки: памятник природы «Большие и малые сосняки»

Приложение к акту лесопатологического обследования № 018/04 (инструментальный способ).

Первый заместитель министра-начальник управления лесного хозяйства

**Попов В.Г.**

ФИО

02.12.2020 Подпись

Дата



# Карта-схема расположения и границы лесного участка

Саратовская область

(субъект Российской Федерации, муниципальное образование)

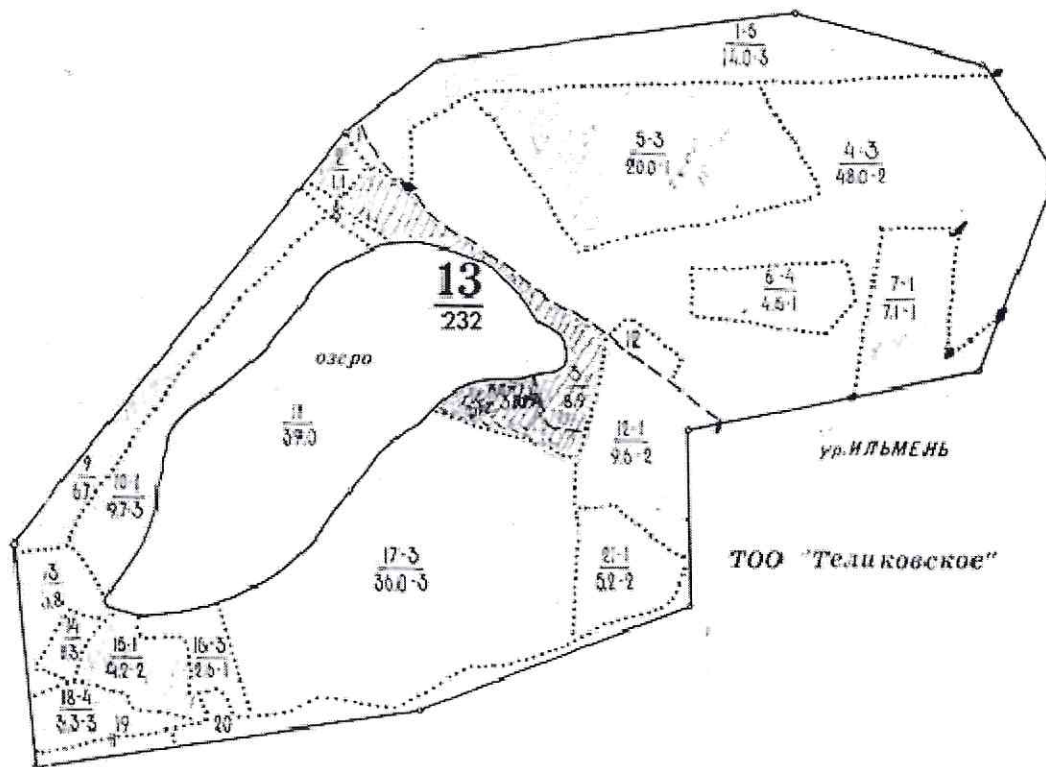
Лесничество (лесопарк) **Балаковское**

(название)

Участковое лесничество **Духовницкое, квартал 13**

(название)

Собственность - Российской Федерации;



Первый заместитель министра-  
начальник управления лесного  
хозяйства

**Попов В.Г.**

ФИО

02.12.2020 Подпись

Дата





УТВЕРЖДАЮ  
Первый заместитель министра-начальник  
управления лесного хозяйства  
министерства природных ресурсов  
и экологии Саратовской области  
Попов В.Г.  
« 07 » декабря 20 20 г.

Акт  
лесопатологического обследования № 019/04  
лесных насаждений Балаковского лесничества (лесопарка)  
Саратовская область (субъект Российской Федерации)

Способ лесопатологического обследования:

1. Визуальный

2. Инструментальный

Место проведения

Участковое лесничество	Урочище (дача)	Квартал (кварталы)	Выдел (выделы)	Площадь, га
Духовницкое	-	13	4(3)	48,0 (0,9)

Лесопатологическое обследование проведено на общей площади 0,9 га



## 2. Инструментальное обследование лесного участка кв. 13, выд. 4 л/п №3

2.1. Фактическая таксационная характеристика лесного насаждения соответствует (не соответствует)

(нужное подчеркнуть) таксационному описанию. Причины несоответствия:

длительный период после лесоустройства (1994 год)

Ведомость лесных участков с выявленными несоответствиями таксационным описаниям приведена в приложении № 1 к Акту.

2.2. Состояние насаждений: **с нарушенной устойчивостью**

**с утраченной устойчивостью**

причины повреждения:

Устойчивый низовой пожар текущего года высокой интенсивности (873). Данная причина определена по следующим признакам: 323 - Ожог стволов свежий (камбий поврежден более 3/4 окр. ствола).

В том числе:

Заселено (отработано) стволовыми вредителями

Вид вредителя	Порода	Встречаемость (% заселённых деревьев)	Степень заселения лесного насаждения (слабая, средняя, сильная)

Повреждено огнём

Вид пожара	Порода	Состояние корневых лап		Состояние корневой шейки		Подсушивание луба	
		процент повреждённых огнём корней	процент деревьев с данным повреждением	ожог корневой шейки по окружности (1/4; 2/4; 3/4; более 3/4)	процент деревьев с данным повреждением	по окружности (1/4; 2/4; 3/4; более 3/4)	процент деревьев с данным повреждением
Устойчивый низовой пожар текущего года высокой интенсивности (873)	Сосна обыкновенная					более 3/4	100

Поражено болезнями

Вид болезни	Порода	Встречаемость (% повреждённых деревьев)	Степень поражения лесного насаждения (слабая, средняя, сильная)

2.3. Выборке подлежит 100 % деревьев,

в том числе:

ослабленных \_\_\_\_\_ % (причины назначения) \_\_\_\_\_

сильно ослабленных \_\_\_\_\_ % (причины назначения) \_\_\_\_\_

усыхающих 5,9 % (причины назначения) Устойчивый низовой пожар текущего года высокой интенсивности (873)

свежего сухостоя 94,1 %, \_\_\_\_\_

в том числе: свежего ветровала \_\_\_\_\_ %

свежего бурелома \_\_\_\_\_ %

старого ветровала \_\_\_\_\_ %

в том числе: старого бурелома \_\_\_\_\_ %

старого сухостоя \_\_\_\_\_ %

аварийных \_\_\_\_\_ %

2.4. Полнота лесного насаждения после уборки деревьев, подлежащих рубке, составит 0,0.  
Критическая полнота для данной категории лесных насаждений составляет 0,3.

## ЗАКЛЮЧЕНИЕ

В кв. 13, в выделе 4, в л/п. выделе 3 площадью 0,9 га, полнота 0,9, состав насаждения 10С, СКС насаждения 4,94, полнота после рубки составит 0,0. Насаждение с утраченной устойчивостью. В соответствии с Приказом Минприроды России от 19.02.2016 N 470 п. 30 "При назначении в сплошную и выборочную санитарную рубку в обязательном порядке отбираются деревья 5-6-й категорий состояния". В соответствии с Приказом Минприроды России от 19.02.2016 N 470 п. 31 "Допускается назначение в сплошную и выборочную рубку деревьев хвойных пород 4-й категории состояния". Назначается ССР.

С целью предотвращения негативных процессов или снижения ущерба от их воздействия назначено:

Участковое лесничество	Урочище (дача)	Квартал	Выдел	Площадь выдела, га	Вид мероприятия	Площадь мероприятия, га	Порода	Запас на выдел, куб. м	Крайние сроки проведения
Духовницкое	-	13	4(3)	48,0(0,9)	ССР	0,9	С	332,1	II-III квартал 2021

Ведомость пречета деревьев, назначенных в рубку, и абрис лесного участка прилагаются (приложения 2 и 3 к Акту)

Меры по обеспечению возобновления В соответствии с приказом Министерства природных ресурсов и экологии Российской Федерации от 25.03.2019 № 188 "Об утверждении Правил лесовосстановления, состава проекта лесовосстановления, порядка разработки проекта лесовосстановления и внесения в него изменений"

Мероприятия, необходимые для предупреждения повреждения и поражения смежных насаждений:

Своевременное проведение санитарно-оздоровительных мероприятий исключающим повреждение смежных деревьев. Вывозка неокоренной древесины в соответствии с Постановлением Правительства РФ № 607 от 20.05.2017 года "О правилах санитарной безопасности в лесах". Сжигание порубочных остатков в соответствии с Постановлением Правительства РФ № 417 от 30.06.2007 года "Об утверждении Правил пожарной безопасности в лесах".

Сведения для расчёта степени повреждения:

Год образования старого сухостоя -

Основная причина повреждения древесины -

Дата проведения обследования 26.11.2020  
Дата составления акта 03.12.2020 г.  
Исполнитель работ по проведению лесопатологического обследования:

ФИО Вёхов Р.В. Подпись Рев  
Инженер лесопатолог 1-й категории ОЗЛ и ГЛПМ филиала ФБУ «Рослесозащита»-«ЦЗЛ Саратовской области»

Ведомость лесных участков с выявленными несоответствиями таксационным описаниям

1	2	3	4	5	6	7	8	9	Таксационная характеристика									Заложено пробных площадей			
									10	11	12	13	14	15	16	17	18	19	20	21	
Источник данных	Год проведения лесосурьейства	Номер квартала	Номер выдела	Площадь выдела, га	Целевое назначение лесов	Категория защитных лесов	Номер лесопатологического выдела	Площадь выдела	лесопатологического выдела, га	состав	порода	возраст, лет	средняя высота, м	средний диаметр, см	тип леса	тип условий местопрорастания	полнота	фонитет	затяг сырепастуший (общий) куб. м/га	количество, шт.	Общая площадь, га
ТО	1994	13	4	48,0	Защитные	противоэрозийные	-	-	-	10С	С	42	15	16	СРТР	В3	0,7	2	0,0	-	-
Ф	2020	13	4	48,0	Защитные	Лесостепные леса (леса, расположенные в степной зоне, лесостепной зоне, выполняющие защитные функции)	3	0,9	10С	С	68	22	26	СРТР	В3	0,9	2	0,0	1*	0,9	0,9

Примечание: \*Проведен сплошной перерчет на площади 0,9 га.

ТО - таксационные описания

Ф - фактическая характеристика лесного насаждения

Исполнитель работ по проведению лесопатологического обследования:

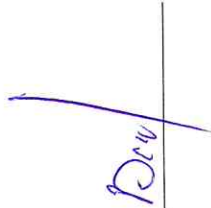
Дата составления документа

05.12.2020 г.

Ф.И.О. Вёхов Р.В.

Инженер-лесопатолог 1-й категории ОЗЛ и ГЛПМ филиала ФБУ «Гослесозащита»-«ЦЗЛ Саратовской области»

Подпись





**Результаты проведения лесопатологического обследования лесных насаждений за ноябрь 2020 г.**

Субъект Российской Федерации		Саратовская область		Лесничество (лесопарк)		Балаковское																											
Участковое лесничество		Духовницкое		Урочище (лесная дача)																													
Номер карты	Номер выдела	Целевое назначение лесов	Площадь выдела, га	Номер лесопатологического выдела	Площадь лесопатологического выдела, га	Таксационная характеристика лесного насаждения										Число деревьев на пробе, шт	Распределение деревьев по категориям состояния, % от запаса										Признаки повреждения деревьев	Доля поврежденных деревьев, %	Причина ослабления, повреждения	Подожиг рубке, %	Назначенные мероприятия		
						состав	порода	возраст	средняя высота, м	средний диаметр, см	тип леса	полнота	гонимет	запас, куб. м/га	без признаков ослабления		ослабленные	сильно ослабленные	усыхающие	свежая сухостой	старый сухостой	свежий ветровал	старый ветровал	свежий бурелом	старый бурелом	аварийные деревья					вид	площадь, га	
1	2	3	4	5	6	7	8	9	10	11	12	13	14	15	16	17	18	19	20	21	22	23	24	25	26	27	28	29	30	31	32	33	34
13	4	48,0	Защитные	150	3	0,9	10С	С	68*	22*	26*	СРТР	0,9*	2	369,0*	574	0,0	0,0	0,0	5,9	94,1	0,0	0	0	0	0	323	100,0	873	100,0	511	0,9	
Итого																574	0,0	0,0	0,0	5,9	94,1	0,0	0	0	0	0		100,0		100,0			

Примечание: \* - показатели, не соответствующие таксационному описанию

Причины ослабления, повреждения:

873 - Устойчивый низовой пожар текущего года высокой интенсивности.

Признаки повреждения деревьев:

323 - Ожог стволов свежий (камбий поврежден более 3/4 окр. ствола)

Категория защитных лесов:

150 - Лесостепные леса (леса, расположенные в степной зоне, лесостепной зоне, выполняющие защитные функции)

Назначенные мероприятия (вид):

511 - Сплошная санитарная рубка

Исполнитель работ по проведению лесопатологического обследования:

ФИО Вёхов Р.В. Подпись *Р.В.*  
Инженер-лесопатолог 1-й категории ОЗЛ и ГЛПМ филиала ФБУ «Рослесозащита»-«ЦЗЛ Саратовской области»

Дата составления документа 05.12.2020 Телефон 8(8452) 62-00-15



Ведомость перечета деревьев назначенных в рубку  
ВРЕМЕННАЯ ПРОБНАЯ ПЛОЩАДЬ № 1

Метод закладки пробной площади: сплошной пересчет\*  
Субъект Российской Федерации: Саратовская область

Лесничество: Балаковское Участковое лесничество: Духовницкое

Квартал: 13 Выдел (Лп/в): 4 (3) Площадь, га: 48,0 (0,9)

Номер очага вредных организмов: \_\_\_\_\_ Размер пробной площади, га: 0,9

Таксационная характеристика:

Тип леса: СРТР Состав: 10С

Возраст: 68 лет Бонитет: 2 Полнота: 0,9

Запас сырорастущий (общий) куб.м/га: 0 (369,0) Возобновление: -

Время и причина ослабления насаждения:

Устойчивый низовой пожар текущего года высокой интенсивности (873)

Тип очага вредных организмов: эпизодический, хронический (подчеркнуть)

Фаза развития очага вредных организмов: начальная, нарастания численности, собственно вспышка, кризис (подчеркнуть)

Состояние лесного насаждения, намечаемые мероприятия: насаждение с утраченной устойчивостью, погибшие, СКС 4,94, назначается сплошная санитарная рубка

Примечание: Пересчет деревьев на лесотаксационном выделе произведен методом сплошного пересчета на площади 0,9 га.

Исполнитель работ по проведению лесопатологического обследования:

ФИО Вехов Р.В. Подпись: 

Должность: Инженер-лесопатолог 1-й категории ОЗЛ и ГЛПМ филиала ФБУ "Рослесозащита"-ЦЗЛ Саратовской области"

Дата составления документа: 05.12.2020г

Телефон 8(8452) 62-00-15

## ВЕДОМОСТЬ ПЕРЕЧЕТА ДЕРЕВЬЕВ

Д ср.26 см

СКС

4,94

Лесная порода

Сосна обыкновенная

Ступени толщины, см	Количество деревьев по категориям состояния, шт															Всего деревьев по ступеням толщины		
	I	II	III	IV		V		VI			ветровал, бурелом			аварийные деревья			шт.	в т.ч. подлежат рубке, %
				НЗ	З	НЗ	З	НЗ	З	О	НЗ	З	О	НЗ	З	О		
12						15											15	100
16						35											35	100
20						96											96	100,0
24				6		132											138	100,0
28				8		119											127	100,0
32				3		103											106	100,0
36				5		32											37	100,0
40				3		14											17	100,0
44						3											3	100,0
48																		
52																		
56																		
60																		
Итого, шт.				25		549											574	100,0
Итого, м³				19,76		312,35											332,11	100,0
Итого, % от м³ по породе				5,9		94,1											100,0	100,0

СКС

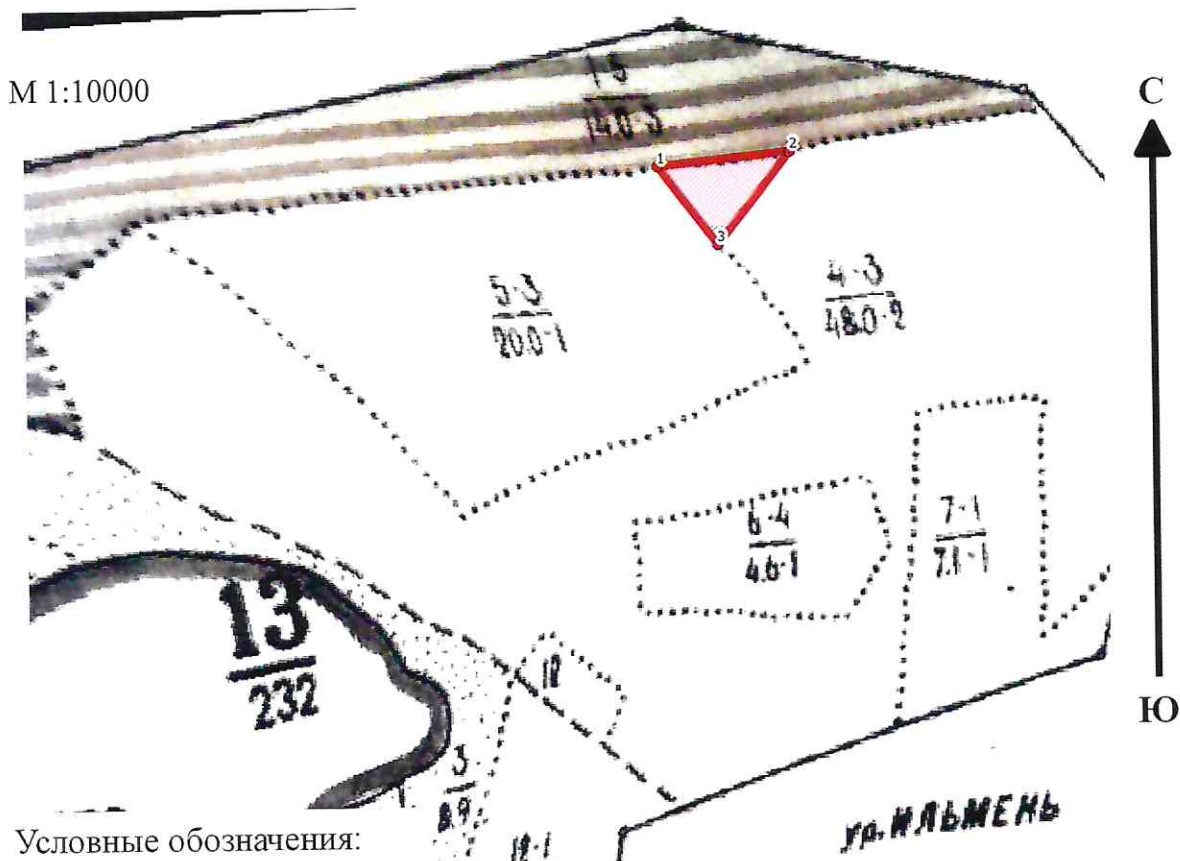
4,94

Ступени толщины, см	Количество деревьев по категориям состояния, шт															Всего деревьев по ступеням толщины		
	I	II	III	IV		V		VI			ветровал, бурелом			аварийные деревья			шт.	в т.ч. подлежат рубке, %
				НЗ	З	НЗ	З	НЗ	З	О	НЗ	З	О	НЗ	З	О		
Итого, шт.	0	0	0	25	0	549	0	0	0	0	0	0	0	0	0	0	574	100
Итого, м³	0,0	0,0	0,00	19,76	0,0	312,35	0,00	0,00	0,0	0,0	0,0	0,0	0,0	0,0	0,0	0,0	332,11	100,00
Итого, % от м³ по породе	0,0	0,0	0,00	5,90	0,00	94,10	0,00	0,00	0,0	0,0	0,0	0,0	0,0	0,0	0,0	0,0	100,00	100,00

Примечание: НЗ - незаселенное, З - заселенное, О - отработанное вредителями.

Абрис участка

Балаковского лесничества, Духовницкого участкового лесничества, квартал 13, выдел 4, л/п  
выдел 3, площадь 0,9 га



Условные обозначения:

- граница выдела
- граница ленты (площадки)
- обследуемый участок

выдела	Ленты (круговые площадки) перечета				
	№ ленты (площадки)	длина, м	ширина, м	радиус, м	площадь, га
4 (2)	Сплошной перечет				0,9

Номера точек	Координаты		Румбы	Длина, м	Номера точек	Координаты		Румбы	Длина, м
	Широта°	Долгота°				Широта°	Долгота°		
1-2	52.533465	48.2957303	СВ 86°24'	168	3-1	52.532257	48.29684	СЗ 50°60'	125
2-3	52.533619	48.2981877	ЮЗ 37°48'	149	-	-	-	-	-

Исполнитель работ по проведению лесопатологического обследования:  
Инженер-лесопатолог 1-й категории ОЗЛ и ГЛПМ филиала ФБУ «Рослесозащита»  
«ЦЗЛ Саратовской области»

Ф.И.О. Вёхов Р.В.

Подпись

*Р.В. Вёхов*

Дата составления документа

05.12.2020 г. Телефон: (8452) 62-00-15



# ВЫПИСКА ИЗ ГОСУДАРСТВЕННОГО ЛЕСНОГО РЕЕСТРА

на «02» декабря 2020 г.

Орган государственной власти, осуществляющий ведение государственного лесного реестра на территории Саратовской области: **министерство природных ресурсов и экологии Саратовской области в лице первого заместителя министра - начальника управления лесного хозяйства Попова В.Г.**

Правообладатель земель лесного фонда на территории Саратовской области: **министерство природных ресурсов и экологии Саратовской области** (согласно п. 11 Положения о министерстве природных ресурсов и экологии Саратовской области, утвержденного постановлением Правительства Саратовской области от 08 октября 2013 г. № 537-П «Вопросы министерства природных ресурсов и экологии Саратовской области» и п.п. 2 п.1 ст. 83 Лесного кодекса РФ)

**Заявитель: Министерство природных ресурсов и экологии Саратовской области** (во исполнении пункта 1.7 протокола совещания Департамента лесного хозяйства по Приволжскому федеральному округу, ФБУ «Рослесозащита» №01-05/3678 от 27.12.2016)

## Информация по запрашиваемому лесному участку:

Собственность: Российской Федерации

Категория земель: земли лесного фонда

## ХАРАКТЕРИСТИКА ЛЕСНОГО УЧАСТКА

Адрес (местоположение) лесного участка: Балаковский район

Лесничество	Балаковское
Участковое лесничество	Духовницкое
Общая площадь, га	0,9
Категория лесов	Защитные
Категория защитности лесов	Ценные леса: лесостепные леса
Возможный вид использования	Заготовка древесины

Таксационная характеристика лесного участка:

№ квартала	№ выдела	Площадь, га	Состав	Возраст	Высота	Диаметр	Бонитет	Тип леса	ТУМ	Полнота	Запас, м3/га
по материалам лесоустройства 1995 г.											
13	ч4	0,9	Культуры 10С	42	15	16	2	сртр	В3	0,7	160
по натурному обследованию 2020 г.											
13	ч4	0,9	Культуры 10С	68	20	28	2	сртр	В3	0,7	254
<b>Итого</b>		<b>0,9</b>									

Наименование, местонахождение юридического лица /ФИО физического лица/ - **лесопользователя (арендатора)/ Документы – договор аренды лесного участка отсутствует.**

(договор аренды лесного участка, постоянное (бессрочное) пользование лесным участком, договор безвозмездного срочного пользования лесным участком, реквизиты договора, срок пользования)

Особые отметки: памятник природы «Большие и малые сосняки»

Приложение к акту лесопатологического обследования № 019/04 (инструментальный способ).

Первый заместитель министра-  
начальник управления лесного  
хозяйства

**Попов В.Г.**

ФИО

02.12.2020

Дата

Подпись





# Карта-схема расположения и границы лесного участка

## Саратовская область

(субъект Российской Федерации, муниципальное образование)

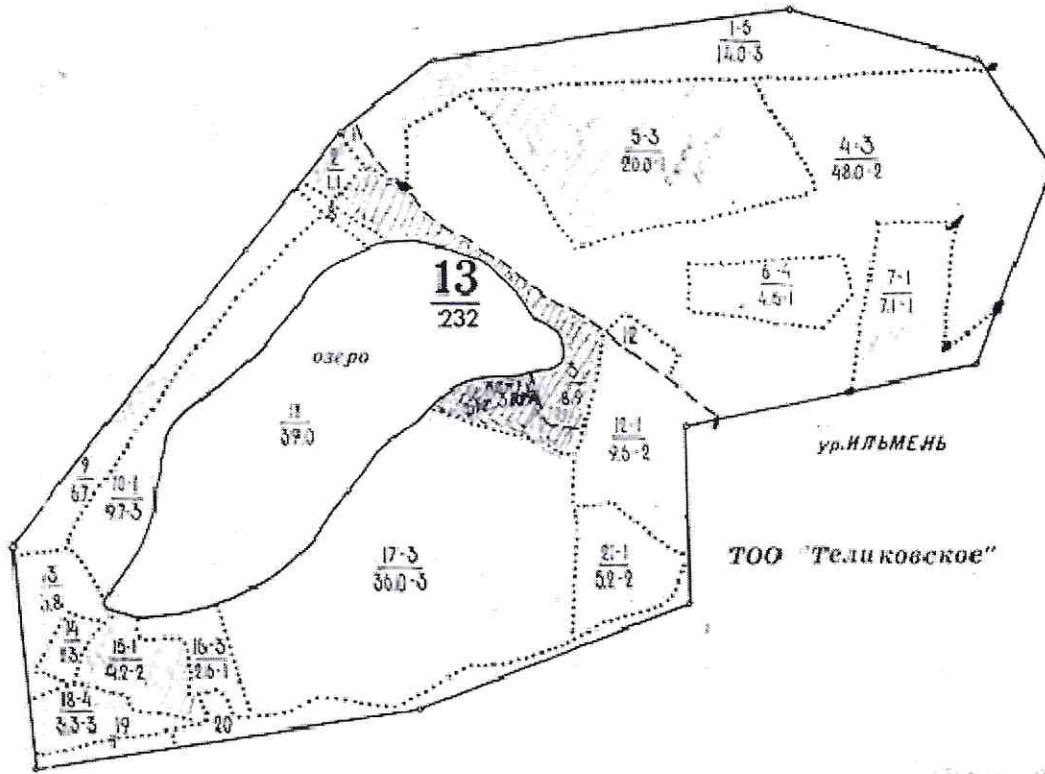
Лесничество (лесопарк) **Балаковское**

(название)

Участковое лесничество **Духовницкое, квартал 13**

(название)

Собственность - Российской Федерации;




Первый заместитель министра-  
начальник управления лесного  
хозяйства

**Попов В.Г.**

ФИО

02.12.2020 Подпись

Дата



УТВЕРЖДАЮ  
Первый заместитель министра-начальник  
управления лесного хозяйства  
министерства природных ресурсов  
и экологии Саратовской области  
Попов В.Г.  
« 07 » декабря 20 20 г.

Акт  
лесопатологического обследования № 020/04  
лесных насаждений Балаковского лесничества (лесопарка)  
Саратовская область (субъект Российской Федерации)

Способ лесопатологического обследования:

1. Визуальный

2. Инструментальный

Место проведения

Участковое лесничество	Урочище (дача)	Квартал (кварталы)	Выдел (выделы)	Площадь, га
Духовницкое	-	13	5(2)	20,0 (16,7)

Лесопатологическое обследование проведено на общей площади 16,7 га

2. **Инструментальное обследование лесного участка кв. 13, выд. 5 л/п №2**

2.1. Фактическая таксационная характеристика лесного насаждения соответствует (не соответствует)

(нужное подчеркнуть) таксационному описанию. Причины несоответствия:

длительный период после лесоустройства (1994 год)

Ведомость лесных участков с выявленными несоответствиями таксационным описаниям приведена в приложении № 1 к Акту.

2.2. Состояние насаждений: **с нарушенной устойчивостью**

**с утраченной устойчивостью**

причины повреждения:

Устойчивый низовой пожар текущего года высокой интенсивности (873). Данная причина определена по следующим признакам:  
323 - Ожог стволов свежий (камбий поврежден более 3/4 окр. ствола).

В том числе:

Заселено (отработано) стволовыми вредителями

Вид вредителя	Порода	Встречаемость (% заселённых деревьев)	Степень заселения лесного насаждения (слабая, средняя, сильная)

Повреждено огнём

Вид пожара	Порода	Состояние корневых лап		Состояние корневой шейки		Подсушивание луба	
		процент повреждённых огнём корней	процент деревьев с данным повреждением	ожог корневой шейки по окружности (1/4; 2/4; 3/4; более 3/4)	процент деревьев с данным повреждением	по окружности (1/4; 2/4; 3/4; более 3/4)	процент деревьев с данным повреждением
Устойчивый низовой пожар текущего года высокой интенсивности (873)	Сосна обыкновенная					более 3/4	100

Поражено болезнями

Вид болезни	Порода	Встречаемость (% повреждённых деревьев)	Степень поражения лесного насаждения (слабая, средняя, сильная)

2.3. Выборке подлежит 100 % деревьев,

в том числе:

ослабленных          % (причины назначения)         

сильно ослабленных          % (причины назначения)         

усыхающих 6,3 % (причины назначения) Устойчивый низовой пожар текущего года высокой интенсивности (873)

свежего сухостоя 93,7 %,

в том числе: свежего ветровала          %

свежего бурелома          %

старого ветровала          %

в том числе: старого бурелома          %

старого сухостоя          %

аварийных          %



2.4. Полнота лесного насаждения после уборки деревьев, подлежащих рубке, составит 0,0.  
Критическая полнота для данной категории лесных насаждений составляет 0,3.

## ЗАКЛЮЧЕНИЕ

В кв. 13, в выделе 5, в л/п. выделе 2 площадью 16,7 га, полнота 0,9, состав насаждения 10С, СКС насаждения 4,94, полнота после рубки составит 0,0. Насаждение с утраченной устойчивостью. В соответствии с Приказом Минприроды России от 19.02.2016 N 470 п. 30 "При назначении в сплошную и выборочную санитарную рубку в обязательном порядке отбираются деревья 5-6-й категорий состояния". В соответствии с Приказом Минприроды России от 19.02.2016 N 470 п. 31 "Допускается назначение в сплошную и выборочную рубку деревьев хвойных пород 4-й категории состояния". Назначается ССР.

С целью предотвращения негативных процессов или снижения ущерба от их воздействия назначено:

Участковое лесничество	Урочище (дача)	Квартал	Выдел	Площадь выдела, га	Вид мероприятия	Площадь мероприятия, га	Порода	Запас на выдел, куб. м	Крайние сроки проведения
Духовницкое	-	13	5(2)	20,0 (16,7)	ССР	16,7	С	5971,9	II-III квартал 2021

Ведомость пречета деревьев, назначенных в рубку, и абрис лесного участка прилагаются (приложения 2 и 3 к Акту)

Меры по обеспечению возобновления

В соответствии с приказом Министерства природных ресурсов и экологии Российской Федерации от 25.03.2019 № 188 "Об утверждении Правил лесовосстановления, состава проекта лесовосстановления, порядка разработки проекта лесовосстановления и внесения в него изменений"

Мероприятия, необходимые для предупреждения повреждения и поражения смежных насаждений:

Своевременное проведение санитарно-оздоровительных мероприятий исключающим повреждение смежных деревьев. Вывозка неокоренной древесины в соответствии с Постановлением Правительства РФ № 607 от 20.05.2017 года "О правилах санитарной безопасности в лесах". Сжигание порубочных остатков в соответствии с Постановлением Правительства РФ № 417 от 30.06.2007 года "Об утверждении Правил пожарной безопасности в лесах".

Сведения для расчёта степени повреждения:

Год образования старого сухостоя

Основная причина повреждения древесины

Дата проведения обследования

27.11.2020

Дата составления акта

05.12.2020 г.

Исполнитель работ по проведению лесопатологического обследования:

ФИО

Вёхов Р.В.

Подпись

*Р.В. Вёхов*

Инженер лесопатолог 1-й категории ОЗЛ и ГЛПМ филиала ФБУ «Рослесозащита»-«ЦЗЛ Саратовской области»



Ведомость лесных участков с выявленными несоответствиями таксационным описаниям

1	2	3	4	5	6	7	8	9	Таксационная характеристика								Заложено пробных площадей					
									10	11	12	13	14	15	16	17	18	19	20	21		
Источник данных	Год проведения лесопроизводства	Номер квартала	Номер выдела	Площадь выдела, га	Целевое назначение лесов	Категория защитных лесов	Номер лесопатологического выдела	Площадь выдела	лесопатологического выдела, га	состав	порода	возраст, лет	средняя высота, м	средний диаметр, см	тип леса	тип условий местопроизрастания	полнота	бонитет	запас сыровастушки (общий) куб. м/га	копчества, шт.	общая площадь, га	
ТО	1994	13	5	20,0	Защитные	противопожарные	-	-	-	10С	С	42	17	18	СРТР	В3	0,7	1	200	-	-	-
Ф	2020	13	5	20,0	Защитные	Лесостепные леса (леса, расположенные в степной зоне, лесостепной зоне, выполняющие защитные функции)	2	16,7	10С	С	68	23	26	СРТР	В3	В3	0,9	1	0,0 (357,6)	8*	0,32	0,32

Примечание: \* - круговые площадки постоянного радиуса (8 шт.)

ТО - таксационные описания

Ф - фактическая характеристика лесного насаждения

Исполнитель работ по проведению лесопатологического обследования:


Дата составления документа

03.12.2020 г.

Ф.И.О. Вёхов Р.Е.

Инженер-лесопатолог 1-й категории ОЗЛ и ГЛПМ филиала ФБУ «Рослесозащита»-«ЦЗЛ Саратовской области»

Подпись



Результаты проведения лесопатологического обследования лесных насаждений за ноябрь 2020 г.

Субъект Российской Федерации		Саратовская область		Лесничество (лесопарк)		Балаковское																											
Участковое лесничество		Духовницкое		Урочище (лесная дача)																													
Номер квартала	Номер выдела	Целевое назначение лесов	Номер лесопатологического выдела	Номер выдела	Таксационная характеристика лесного насаждения							Число деревьев на пробе, шт	Распределение деревьев по категориям состояния, % от запаса										Признаки повреждения деревьев	Доля поврежденных деревьев, %	Причина ослабления, поврежденная	Подожжен рубке, %	Назначенные мероприятия						
					площадь выдела, га	площадь лесопатологического выдела, га	состав	погода	возраст	средняя высота, м	средний диаметр, см		тип леса	полнота	бонитет	запас, куб. м/га	без признаков ослабления	ослабленные	сильно ослабленные	усыхающие	свежий сухой	старый сухой					свежий ветровал	старый ветровал	свежий бурелом	старый бурелом	вазариные деревья	вид	площадь, га
1	2	3	4	5	6	7	8	9	10	11	12	13	14	15	16	17	18	19	20	21	22	23	24	25	26	27	28	29	30	31	32	33	34
13	5	20,0	Защитные	150	2	16,7	10С	С	68*	23*	26*	СРТР	0,9*	1	357,6*	198	0,0	0,0	0,0	6,3	93,7	0,0	0	0	0	0	0	100,0	873	100,0	511	16,7	
Итого																198	0,0	0,0	6,3	93,7	0,0	0	0	0	0	0	323	100,0		100,0			

Примечание: \* - показатели, не соответствующие таксационному описанию

Причины ослабления, повреждения:

873 - Устойчивый низовой пожар текущего года высокой интенсивности.

Признаки повреждения деревьев:

323 - Ожог стволов свежий (камбий поврежден более 3/4 окр. ствола)

Категория защитных лесов:

150 - Лесостепные леса (леса, расположенные в степной зоне, лесостепной зоне, выполняющие защитные функции)

Назначенные мероприятия (вид):

511 - Сплошная санитарная рубка

Исполнитель работ по проведению лесопатологического обследования:

ФИО Вёхов Р.В. Подпись *Р.В.*

Инженер-лесопатолог 1-й категории ОЗЛ и ГЛПМ филиала ФБУ «Рослесозащита»-ЦЗЛ Саратовской области»

Дата составления документа 05.12.2020 Телефон 8(8452) 62-00-15

Ведомость перечета деревьев назначенных в рубку  
ВРЕМЕННАЯ ПРОБНАЯ ПЛОЩАДЬ № 1

Метод закладки пробной площади: Круговые площадки постоянного радиуса\*  
Субъект Российской Федерации: Саратовская область  
Лесничество: Балаковское Участковое лесничество: Духовницкое  
Квартал: 13 Выдел (Лп/в): 5 (2) Площадь, га: 20,0 (16,7)  
Номер очага вредных организмов: \_\_\_\_\_ Размер пробной площади, га: 0,32

Таксационная характеристика:

Тип леса: СРТР Состав: 10С  
Возраст: 68 лет Бонитет: 1 Полнота: 0,9  
Запас сырорастивающий (общий) куб.м/га: 0 (357,6) Возобновление: -

Время и причина ослабления насаждения:

Устойчивый низовой пожар текущего года высокой интенсивности (873)

Тип очага вредных организмов: эпизодический, хронический (подчеркнуть)

Фаза развития очага вредных организмов: начальная, нарастания численности, собственно вспышка, кризис (подчеркнуть)

Состояние лесного насаждения, намечаемые мероприятия: насаждение с утраченной устойчивостью, погибшие, СКС 4,94, назначается сплошная санитарная рубка

Примечание: \* - Перечет деревьев на лесотаксационном выделе произведен методом закладки 8 шт. круговых площадок постоянного радиуса со сплошным перечетом деревьев на нем. Радиус площадок 11,3 метра, площадь одной площадки 0,04 га.

Исполнитель работ по проведению лесопатологического обследования:

ФИО Вехов Р.В. Подпись: Р.В.

Должность: Инженер-лесопатолог 1-й категории ОЗЛ и ГЛПМ филиала ФБУ "Рослесозащита"-ЦЗЛ Саратовской области"

Дата составления документа: 05.12.2020г

Телефон 8(8452) 62-00-15



## ВЕДОМОСТЬ ПЕРЕЧЕТА ДЕРЕВЬЕВ

Д ср.26 см

СКС

4,94

Лесная порода

Сосна обыкновенная

Ступени толщины, см	Количество деревьев по категориям состояния, шт															Всего деревьев по ступеням толщины			
	I	II	III	IV		V		VI			ветровал, бурелом			аварийные деревья			шт.	в т.ч. подлежат рубке, %	
				НЗ	З	НЗ	З	НЗ	З	О	НЗ	З	О	НЗ	З	О			
12						5												5	100
16						13												13	100
20						33												33	100,0
24				2		45												47	100,0
28				3		41												44	100,0
32				1		35												36	100,0
36				2		11												13	100,0
40				1		5												6	100,0
44						1												1	100,0
48																			
52																			
56																			
60																			
Итого, шт.				9		189												198	100,0
Итого, м³				7,16		107,27												114,43	100,0
Итого, % от м³ по породе				6,3		93,7												100,0	100,0

СКС

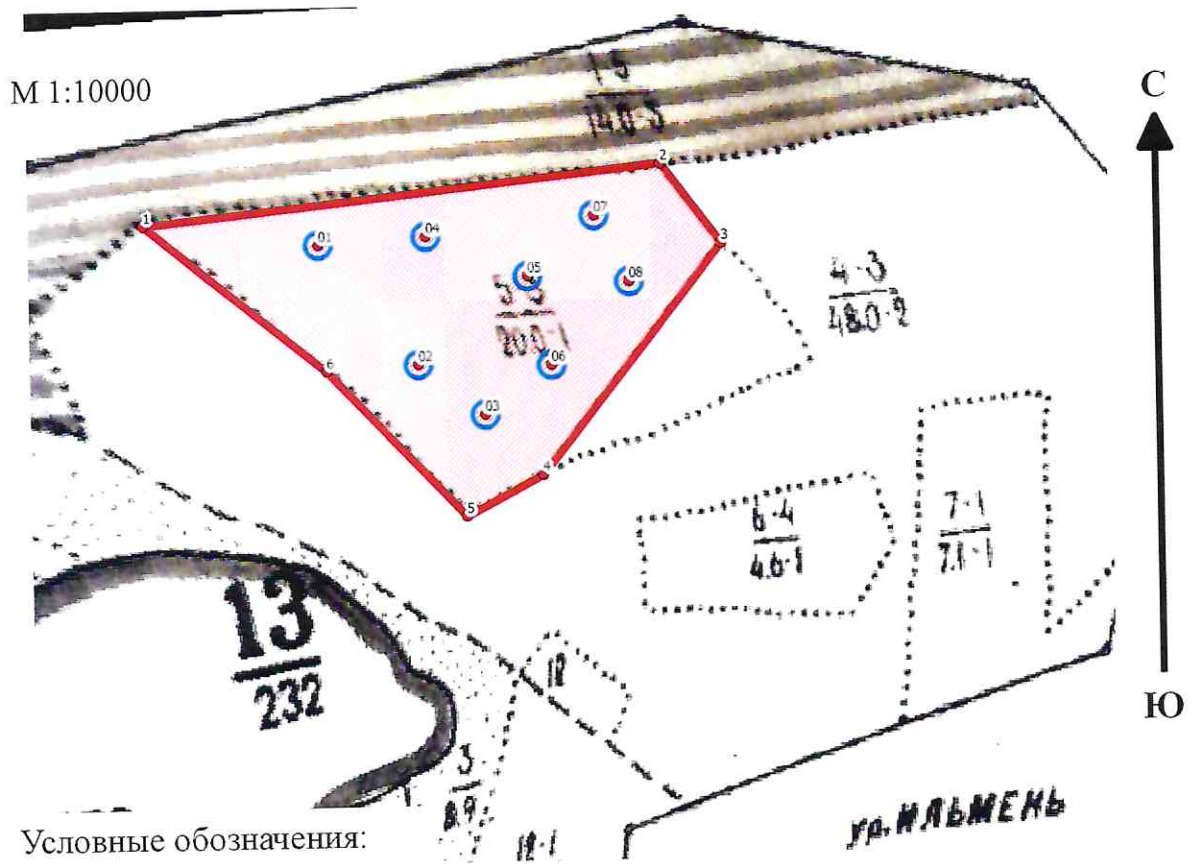
4,94

Ступени толщины, см	Количество деревьев по категориям состояния, шт															Всего деревьев по ступеням толщины			
	I	II	III	IV		V		VI			ветровал, бурелом			аварийные деревья			шт.	в т.ч. подлежат рубке, %	
				НЗ	З	НЗ	З	НЗ	З	О	НЗ	З	О	НЗ	З	О			
Итого, шт.	0	0	0	9	0	189	0	0	0	0	0	0	0	0	0	0	0	198	81,4
Итого, м³	0,0	0,0	0,00	7,16	0,0	107,27	0,00	0,00	0,0	0,0	0,0	0,0	0,0	0,0	0,0	0,0	0,0	114,43	100,00
Итого, % от м³ по породе	0,0	0,0	0,00	6,30	0,00	93,70	0,00	0,00	0,0	0,0	0,0	0,0	0,0	0,0	0,0	0,0	0,0	100,00	100,00

Примечание: НЗ - незаселенное, З - заселенное, О - отработанное вредителями.

Абрис участка

Балаковского лесничества, Духовницкого участкового лесничества, квартал 13, выдел 5, л/п  
выдел 2, площадь 16,7 га



- граница выдела
- граница ленты (площадки)
- обследуемый участок

выдела	Ленты (круговые площадки) перечета				
	№ ленты (площадки)	длина, м	ширина, м	радиус, м	площадь, га
5(2)	01	-	-	11,3	0,04
	02	-	-	11,3	0,04
	03	-	-	11,3	0,04
	04	-	-	11,3	0,04
	05	-	-	11,3	0,04
	06	-	-	11,3	0,04
	07	-	-	11,3	0,04
	08	-	-	11,3	0,04

Номера точек	Координаты		Румбы	Длина, м	Номера точек	Координаты		Румбы	Длина, м
	Широта°	Долгота°				Широта°	Долгота°		
1-2	52.53286	48.28614	СВ 86°24'	654	02	52.53124	48.2912	-	-
2-3	52.53347	48.29573	ЮВ 50°60'	125	03	52.53067	48.29243	-	-
3-4	52.53257	48.29684	ЮЗ 37°48'	368	04	52.5327	48.29137	-	-
4-5	52.52997	48.29348	ЮЗ 17°42'	109	05	52.53223	48.29325	-	-
5-6	52.52951	48.29206	СЗ 56°60'	254	06	52.53122	48.29367	-	-
6-1	52.53118	48.2895	СЗ 63°24'	295	07	52.5329	48.29449	-	-
01	52.53262	48.28937	-	-	08	52.53216	48.29512	-	-

Исполнитель работ по проведению лесопатологического обследования:  
Инженер-лесопатолог 1-й категории ОЗЛ и ГЛПМ филиала ФБУ «Рослесозащита»  
«ЦЗЛ Саратовской области»

Ф.И.О. Вёхов Р.В.

Подпись *Р.В.*

Дата составления документа 03.12.2020г. .Телефон: (8452) 62-00-15



# ВЫПИСКА ИЗ ГОСУДАРСТВЕННОГО ЛЕСНОГО РЕЕСТРА

на «02» декабря 2020 г.

Орган государственной власти, осуществляющий ведение государственного лесного реестра на территории Саратовской области: **министерство природных ресурсов и экологии Саратовской области в лице первого заместителя министра - начальника управления лесного хозяйства Попова В.Г.**

Правообладатель земель лесного фонда на территории Саратовской области: **министерство природных ресурсов и экологии Саратовской области** (согласно п. 11 Положения о министерстве природных ресурсов и экологии Саратовской области, утвержденного постановлением Правительства Саратовской области от 08 октября 2013 г. № 537-П «Вопросы министерства природных ресурсов и экологии Саратовской области» и п.п. 2 п.1 ст. 83 Лесного кодекса РФ)

**Заявитель: Министерство природных ресурсов и экологии Саратовской области** (во исполнении пункта 1.7 протокола совещания Департамента лесного хозяйства по Приволжскому федеральному округу, ФБУ «Рослесозащита» №01-05/3678 от 27.12.2016)

## Информация по запрашиваемому лесному участку:

Собственность: Российской Федерации

Категория земель: земли лесного фонда

## ХАРАКТЕРИСТИКА ЛЕСНОГО УЧАСТКА

Адрес (местоположение) лесного участка: Балаковский район

Лесничество	Балаковское
Участковое лесничество	Духовницкое
Общая площадь, га	16,7
Категория лесов	Защитные
Категория защитности лесов	Ценные леса: лесостепные леса
Возможный вид использования	Заготовка древесины

Таксационная характеристика лесного участка:

№ квартала	№ выдела	Площадь, га	Состав	Возраст	Высота	Диаметр	Бонитет	Тип леса	ТУМ	Полнота	Запас, м3/га
по материалам лесоустройства 1995 г.											
13	ч5	16,7	Культуры 10С	42	17	18	1	сртр	В3	0,7	200
по натурному обследованию 2020 г.											
13	ч5	16,7	Культуры 10С	68	20	28	2	сртр	В3	0,7	260
Итого		16,7									

Наименование, местонахождение юридического лица /ФИО физического лица/ - **лесопользователя (арендатора) / Документы – договор аренды лесного участка отсутствует.**

(договор аренды лесного участка, постоянное (бессрочное) пользование лесным участком, договор безвозмездного срочного пользования лесным участком, реквизиты договора, срок пользования)

Особые отметки: памятник природы «Большие и малые сосняки»

Приложение к акту лесопатологического обследования № 020/04 (инструментальный способ).

Первый заместитель министра-  
начальник управления лесного  
хозяйства

**Попов В.Г.**

ФИО

02.12.2020

Дата

Подпись



# Карта-схема расположения и границы лесного участка

## Саратовская область

(субъект Российской Федерации, муниципальное образование)

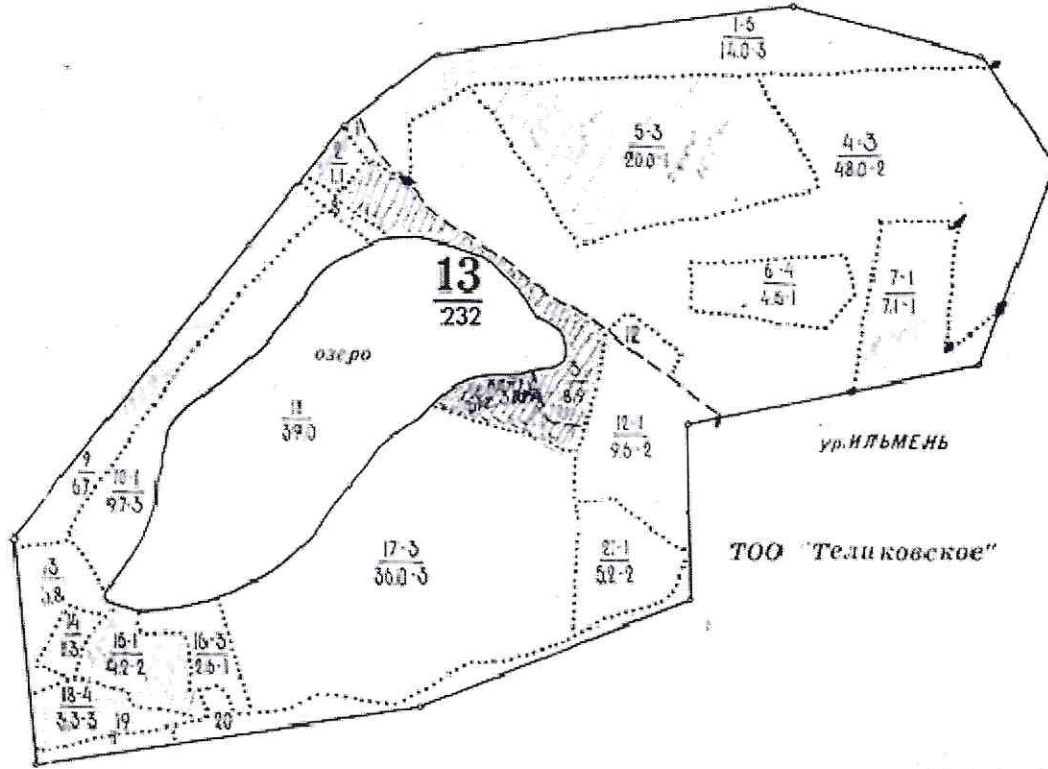
Лесничество (лесопарк) **Балаковское**

(название)

Участковое лесничество **Духовницкое**, квартал 13

(название)

Собственность - Российской Федерации;



Первый заместитель министра-начальник управления лесного хозяйства

**Попов В.Г.**

ФИО

02.12.2020 Подпись

Дата

