

УТВЕРЖДАЮ:

Первый заместитель министра - начальник
управления лесного хозяйства министерства
природных ресурсов и экологии Саратовской
области
Попов В. Г.

« 2 » Августа 2021г.

Акт
лесопатологического обследования № 012/04

лесных насаждений Балаковского лесничества
Саратовская область (субъект Российской Федерации)

Способ лесопатологического обследования: 1. Визуальный

2. Инструментальный

Место проведения:

Участковое лесничество	Урочище (дача)	Квартал	Выдел	Площадь выдела, га	Лесопатологический выдел	Площадь лесопатологического выдела, га
Плехановское	-	57	3	9,6	2	0,4

Лесопатологическое обследование проведено на общей площади 0,4 га.

Кадастровый номер участка: _____
(для участков, предоставленных в постоянное (бессрочное) пользование, аренду)

Документ о праве пользования: _____
(тип документа о праве пользования, дата, номер, вид разрешенного использования лесов)

2. Инструментальное (детальное) обследование лесных насаждений
(раздел включается в акт в случае проведения лесопатологического обследования
инструментальным способом)

2.1. Лесничество Балаковское Участковое лесничество Плехановское

Урочище - Квартал 57 выдел 3 Лесопатологический выдел 2

Наличие ограничений или особенностей участка, влияющих на назначение СОМ:
отсутствуют.

(отметка о наличии ООПТ, ОЗУ, водоохранной зоны, радиоактивного загрязнения лесов, угрозы возникновения очагов вредных организмов или пожарной опасности в лесах)

2.2. Фактическая таксационная характеристика лесного насаждения соответствует (не соответствует) таксационному описанию (нужное подчеркнуть)

Причины несоответствия: длительный период после лесоустройства – (27 лет)

Ведомость насаждений с выявленными несоответствиями таксационным описаниям приведена в приложении 1 к Акту.

2.3. Состояние насаждений:

с нарушенной устойчивостью (средневзвешенная категория состояния $\geq 1.51 - \leq 4,50$)

с утраченной устойчивостью (средневзвешенная категория состояния $\geq 4,50$)

устойчивое (средневзвешенная категория состояния ≤ 1.51)

2.4. Причины ослабления, повреждения, средневзвешенная категория состояния насаждения:

466 (Губка корневая),

830 (Засуха)

СКС 3,3 (сильно ослабленное лесное насаждение)

2.4.1. Заселено (отработано) стволовыми вредителями:

Вид вредителя	Порода	Встречаемость заселенных деревьев, % от запаса породы	Встречаемость отработанных деревьев, % от запаса породы	Степень заселения лесного насаждения (слабая, средняя, сильная)
1	2	3	4	5

2.4.2. Повреждено огнем:

Вид пожара	Порода	Состояние корневых лап		Состояние корневой шейки		Высушивание луба		Обугленность древесины более 1/3 высоты ствола	
		Процент поврежденных огнем корней	процент деревьев с данным повреждением	Обугленность древесины корневой шейки по окружности (1/4; 2/4; 3/4; более 3/4)	процент деревьев с данным повреждением	по окружности (1/4; 2/4; 3/4; более 3/4)	процент деревьев с данным повреждением	по окружности ствола (менее 1/2; более 1/2)	процент деревьев с данным повреждением
1	2	3	4	5	6	7	8	9	10

2.4.3. Поражено болезнями:

Болезнь/возбудитель	Порода	Встречаемость % от запаса насаждения	Степень поражения лесного насаждения (слабая, средняя, сильная)
1	2	3	4

2.3. Выборке подлежит 60% деревьев, (указывается общий % запаса деревьев, подлежащий рубке, от общего запаса насаждения)

в том числе:

без признаков ослабления ____% (причины назначения) _____;

ослабленных ____% (причины назначения) _____;

сильно ослабленных _17_%(причины назначения) повреждение корневой губкой (в сосняках);

усыхающих _1_%(причины назначения) повреждение корневой губкой (в сосняках);

свежего сухостоя _16_%;

свежего ветровала ____%;

свежего бурелома ____%;

старого сухостоя _20_%

старого ветровала ____%;

старого бурелома _6_%;

2.6. Полнота лесного насаждения после уборки деревьев, подлежащих рубке, составит 0,2

Критическая полнота для данной категории лесных насаждений и преобладающей породы составляет 0,3.

ЗАКЛЮЧЕНИЕ к инструментальному обследованию участка.

С целью предотвращения негативных процессов или снижения ущерба от их воздействия назначено:

Участковое лесничество	Урочище (дача)	Квартал	Выдел	Площадь, выдела, га	Лесопатологический выдел	Площадь лесопатологического выдела, га	Вид мероприятия	Площадь, мероприятия, га	Порода	Доля выбираемой древесины по запасу	Рекомендуемый срок проведения мероприятий
1	2	3	4	5	6	7	8	9	10	11	12
Плехановское	-	57	3	9,6	2	0,4	ССР	0,4	С	100	2022-2023гг.

Ведомость временной пробной площади и абрис лесного участка прилагаются (приложение 2 и 3 к Акту).

Меры по обеспечению возобновления: искусственное лесовосстановление.

РЕКОМЕНДАЦИИ по проведению мероприятий, не относящихся к мероприятиям по предупреждению распространения вредных организмов ---

Дата проведения ЛПО: 13.07.2021г.


Дата составления документа: 26.07.2021г.

Исполнитель работ по проведению лесопатологического обследования:

Тихонова Оксана Канатовна

Организация: ГАУ СО «Заволжский лесхоз»

Должность: инженер

Подпись 

Телефон 8-84567-5-11-47

Приложение №1
к акту лесопатологического обследования,
утвержденному Приказом Минприроды
России от 09.11.2020 № 910

Ведомость лесных участков с выявленными несоответствиями таксационным описаниям

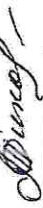
1	2	3	4	5	6	7	8	9	10	Таксационная характеристика									Заложено пробных площадей	
										11	12	13	14	15	16	17	18	19	20	21
Год проведения лесосурьейства	Номер квартала	Номер выдела	Площадь выдела, га	Целевое назначение лесов	Категория защитных лесов	ОЗУ	Источник данных	Номер лесопатологического выдела, га	Площадь лесопатологического выдела, га	состав	порода	возраст, лет	средняя высота, м	средний диаметр, см	тип леса	полнота	бонитет	Запас сыровастуший (общий), куб, м/га	количество, шт.	общая площадь, га
1994	57	3	9,6	Защитные	ценные леса (лес, имеющие научное или историко-культурное значение)	нет	ТО	2	0,4	10С	С	62	20	24	Сдтр	0,7	1	250 (250)	-	-
							Ф	2	0,4	10С	С	89	22	26	Сдтр	0,5	3	164 (285)	1	0,4

Примечание:

ТО – таксационные описания

Ф – фактическая характеристика лесного насаждения

Исполнитель работ по проведению лесопатологического обследования:

Фамилия, имя и отчество (при наличии) Тихонова Оксана Канатовна Подпись 

ВРЕМЕННАЯ ПРОБНАЯ ПЛОЩАДЬ № 1

1.1. Субъект Российской Федерации - Саратовская область

Лесничество: Балаковское

Участковое лесничество: Плехановское

Квартал: 57 Выдел: 3 Площадь выдела: 9,6 га

Лесопатологический выдел: 2 Площадь лесопатологического выдела: 0,4 га

1.2. Метод перече́та:

сплошной, ленты пере́чета, круговые площадки постоянного радиуса, реласкопические площадки (нужное подчеркнуть)

Количество лент / площадок _____ шт. Размеры площадок (длина x ширина/радиус) _____ м

Размер временной пробной площади: 0,4 га.

1.3. Фактическая таксационная характеристика насаждения:

Состав 10С возраст 89 лет; тип леса Сдтр. полнота 0,5

бонитет 3 запас сырораствующих (общий) на 1 га: 164 (285) кбм возобновление искусственное

1.4. Номер очага вредных организмов _____

Тип очага вредных организмов: эпизодический, хронический (нужное подчеркнуть)

Фаза развития очага вредных организмов: начальная, нарастания численности, собственно вспышка, кризис - (нужное подчеркнуть)

1.5. Причина ослабления, повреждения насаждения и время: Губка корневая (466),

Засуха (830)

Состояние насаждения: неудовлетворительное.

Средневзвешенная категория состояния насаждения: 3,3 (сильно ослабленное лесное насаждение)

1.6. Назначенные мероприятия: сплошная санитарная рубка

Исполнитель работ по проведению лесопатологического обследования:

Тихонова Оксана Канатовна

Подпись 

Дата составления документа

26.07.2021г.

Ведомость перечета деревьев

(для сплошного, ленточного, и перечета на круговых площадках постоянного радиуса)

Порода: Сосна

Средневзвешенная категория состояния

3,3

Ступени толщины, см	Количество деревьев по категориям состояния. шт.																Всего		
	1		2		3		4		5		5(а,б,в)			5(г,д,е)			шт./куб.м	в т.ч. подлежит рубке, %	
	Н	З	Н	З	Н	З	Н	З	Н	З	Н	З	О	Н	З	О			
1	2	3	4	5	6	7	8	9	10	11	12	13	14	15	16	17	18	19	
8																	0	0	
12																	0	0	
16					8						1			21			30	4,47	73,3
20	1		2		8						4			20			35	9,17	68,6
24	2		11		10						6			21			50	21,1	54,0
28	10		11		4						8			14			47	30,174	46,8
32	4		12		6		1				6			4			33	29,535	30,3
36	3		4		3						3						13	15,21	23,1
40	2		1														3	4,47	0,0
44																	0	0	0,0
48																	0	0	0,0
52																	0	0	0,0
56																	0	0	0,0
Итого, шт	22		41		39		1		0		28			80			211		51,2
Итого, куб.м	17,596		29,138		18,956		0,895		0,00		17,745			29,799				114,129	
Итого, % от запаса по породе	15		25		17		1		0		16			26				100%	60,0

Причины назначения в рубку деревьев категорий состояния:

1

2

3

повреждение корневой губкой (в сосняках)

4

повреждение корневой губкой (в сосняках)

Ведомость перечета деревьев

(для сплошного, ленточного, и перечета на круговых площадках постоянного радиуса)

По насаждению: средневзвешенная категория состояния

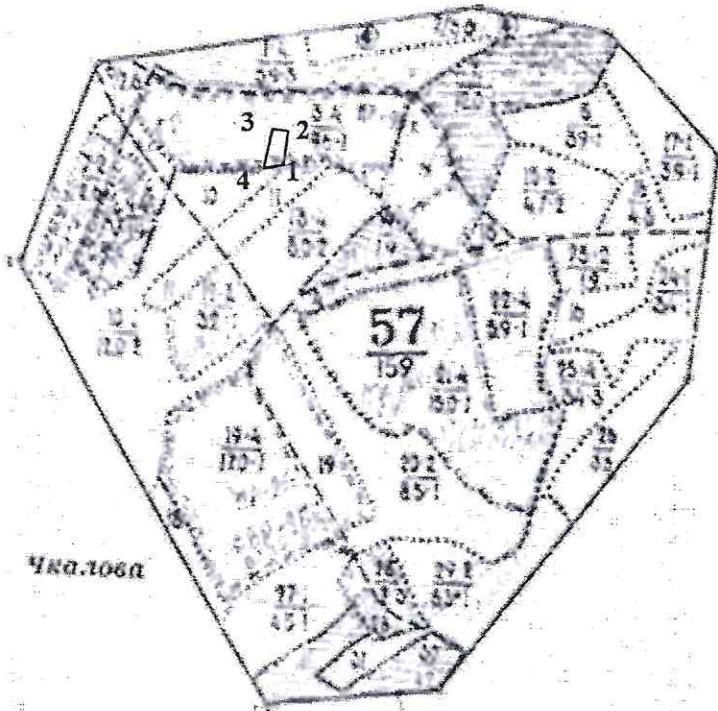
3,3

Ступени толщины, см	Количество деревьев по категориям состояния. шт.																	Всего		
	1		2		3		4		5		5(а,б,в)			5(г,д,е)			шт./куб.м	в т.ч. подлежит рубке, %		
	Н	З	Н	З	Н	З	Н	З	Н	З	Н	З	О	Н	З	О				
1	2	3	4	5	6	7	8	9	10	11	12	13	14	15	16	17	18	19		
8																		0	0	
12																		0	0	
16					8						1			21			30	4,47	73,3	
20	1		2		8						4			20			35	9,17	68,6	
24	2		11		10						6			21			50	21,1	54,0	
28	10		11		4						8			14			47	30,174	46,8	
32	4		12		6		1				6			4			33	29,535	30,3	
36	3		4		3						3						13	15,21	23,1	
40	2		1														3	4,47	0,0	
44																	0	0	0,0	
48																	0	0	0,0	
52																	0	0	0,0	
56																	0	0	0,0	
Итого, шт	22		41		39		1		0		28			80			211		51,2	
Итого, куб.м	17,596		29,138		18,956		0,895		0,00		17,745			29,799				114,129		
Итого, % от запаса по породе	15		25		17		1		0		16			26				100%	60,0	

Условные обозначения: Н - не заселено (не поражено, не повреждено), З- заселено стволовыми вредителями (поражено болезнями, повреждено огнем), О - отработано вредителями

Абрис участка
Плехановское участковое лесничество, кв. 57, выд.3, л.п.2, площадь 0,4 га.

M 1:10000



Условные обозначения:  - обследованный участок

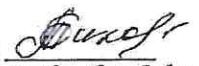
№ квартала	№ выдела	№ лесопатологического выдела	Размеры ленты (круговой площадки) перече́та					Координаты начала, конца и поворотных точек лент перече́та/ центров круговых площадок перече́та
			№ ленты (площадки)	длина, м	ширина, м	радиус, м	площадь, га	
Сплошной пере́чет				-	-			

Пространственное размещение лесопатологических выделов

(включается в Акт при выделении лесопатологических выделов, для указания пространственного расположения поврежденных и погибших насаждений)

Номера	Координаты		Длина, м
1	51°56'26.1"	47°21'55.2"	81
2	51°56'28.5"	47°21'53.0"	40
3	51°56'28.7"	47°21'55.0"	93
4	51°56'25.5"	47°21'52.6"	53
1	51°56'26.1"	47°21'55.2"	

Исполнитель работ по проведению лесопатологического обследования:

Тихонова Оксана Канатовна Подпись 
Дата составления документа 26.04.2021г.

ВЫПИСКА ИЗ ГОСУДАРСТВЕННОГО ЛЕСНОГО РЕЕСТРА

на «11» июня 2021 г.

Орган государственной власти, осуществляющий ведение государственного лесного реестра на территории Саратовской области: **министерство природных ресурсов и экологии Саратовской области в лице первого заместителя министра - начальника управления лесного хозяйства Попова В.Г.**

Правообладатель земель лесного фонда на территории Саратовской области: **министерство природных ресурсов и экологии Саратовской области** (согласно п. 11 Положения о министерстве природных ресурсов и экологии Саратовской области, утвержденного постановлением Правительства Саратовской области от 08 октября 2013 г. № 537-П «Вопросы министерства природных ресурсов и экологии Саратовской области» и п.п. 2 п.1 ст. 83 Лесного кодекса РФ)

Заявитель: **Государственное автономное учреждение Саратовской области «Заволжский лесхоз»**

Информация по запрашиваемому лесному участку:

Собственность: **Российской Федерации**

Категория земель: **земли лесного фонда**

ХАРАКТЕРИСТИКА ЛЕСНОГО УЧАСТКА

Адрес (местоположение) лесного участка: **Балаковский район**

Лесничество: **Балаковское**

Участковое лесничество: **Плехановское**

Общая площадь, га: **9,6**

Категория лесов: **Защитные**

Категория защитности лесов: **ценные леса; леса, имеющие научное или историческое значение**

Возможный вид использования: **Заготовка древесины**

Таксационная характеристика лесного участка:

№ квартала	№ выдела	Площадь, га	Состав	Возраст	Высота	Диаметр	Бонитет	Тип леса	ТУМ	Плотность	Запас, м3/га
по материалам лесоустройства 1995 г											
57	3	9,6	Культуры 10С	62	20	24	1	едтр	B2	0,7	250
по результатам обследования 2018 г											
57	3	9,6	Культуры 10С	84	24	30	1	едтр	B2	0,5	230
Итого		9,6									

Наименование, местонахождение юридического лица /ФИО физического лица/ - **лесопользователя (арендатора) / Документы – договор аренды лесного участка**

(договор аренды лесного участка, постоянное (бессрочное) пользование лесным участком, договор безвозмездного срочного пользования лесным участком, реквизиты договора, срок пользования)

Номер договора /Дата заключения договора	Наименование лесопользователя	Кадастровый номер лесного участка	Номер учётной записи в ГЛР	Площадь участка, га	Местоположение (участковое лесничество, урочище, номера кварталов и выделов)
№ П16/О от 29.03.2013	ООО "Управляющая компания холдинга "Волгопромгаз"	64:05:000000:15543; 64:05:000000:15545; 64:05:000000:15540; 64:05:000000:15542; 64:05:000000:15539; 64:05:000000:15544; 64:05:260401:82	89-2013-02, 88-2013-02, 90-2013-02, 85-2013-02, 86-2013-02, 97-2013-02, 101-2014-11, 102-2014-11, 103-2014-11, 104-2014-11	538,0000	Плехановское учл-во: 1) кв.58, в.39; 2) кв.58, в. 12,19,25; 3) кв.58, в.1; 4) кв.57, в.3; 5) кв.57, в.10,12; 6) кв.57, в.4; 9) кв.57, в.1-3; 5-9; 11,13-32, ч.в.4,10;12; кв.57, в.1,2,4, в.3, кв.58, в.1-11,13-18,20,24,26-38, 40-46, ч.в.12,19,25,39, кв.58, в.2, ч.в.1

Особые отметки: **памятник природы «Сосновые насаждения у с. Плеханы».**

Частичное поражение корневой губкой.

Приложение к акту лесопатологического обследования (инструментальный способ).

Первый заместитель министра-начальник управления лесного хозяйства
Попов В.Г.


ФИО

21.07.2021

Дата

Подпись

МП



Карта-схема расположения и границы лесного участка

Саратовская область

(субъект Российской Федерации, муниципальное образование)

Лесничество (лесопарк) Балаковское

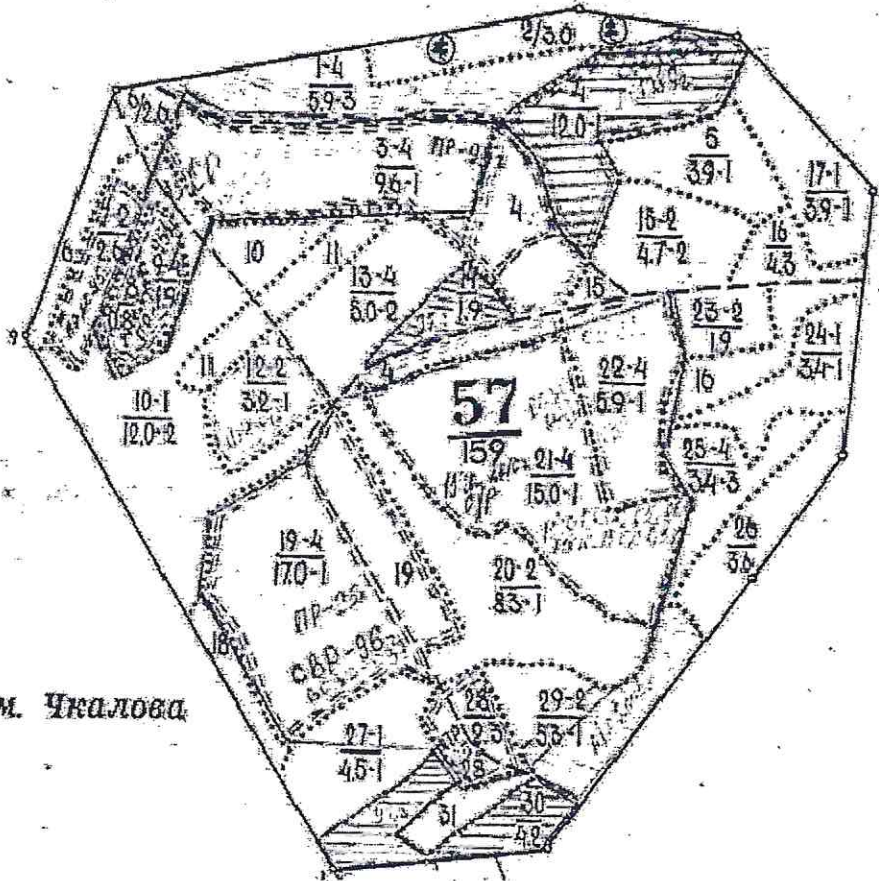
(название)

Участковое лесничество Плехановское, квартал 57

(название)

Собственность - Российской Федерации;

ур. АЛЕКСЕЕВСКОЕ



М. Чкалова

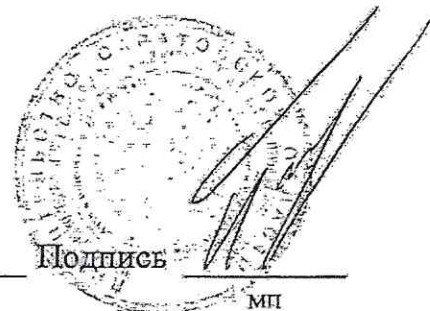
Первый заместитель министра-
начальник управления лесного
хозяйства

Попов В.Г.

ФИО

21.07.2021

Дата



Подпись

МП

УТВЕРЖДАЮ:

Первый заместитель министра - начальник
управления лесного хозяйства министерства
природных ресурсов и экологии Саратовской
области
Попов В. Г.

« 2 » Августа 2021г.

Акт
лесопатологического обследования № 013/04

лесных насаждений Балаковского лесничества
Саратовская область (субъект Российской Федерации)

Способ лесопатологического обследования: 1. Визуальный

2. Инструментальный

Место проведения:

Участковое лесничество	Урочище (дача)	Квартал	Выдел	Площадь выдела, га	Лесопатологический выдел	Площадь лесопатологического выдела, га
Плехановское	-	57	3	9,6	3	0,7

Лесопатологическое обследование проведено на общей площади 0,7 га.

Кадастровый номер участка: _____

(для участков, предоставленных в постоянное (бессрочное) пользование, аренду)

Документ о праве пользования: _____

(тип документа о праве пользования, дата, номер, вид разрешенного использования лесов)

2. Инструментальное (детальное) обследование лесных насаждений
(раздел включается в акт в случае проведения лесопатологического обследования
инструментальным способом)

2.1. Лесничество Балаковское Участковое лесничество Плехановское
Урочище - Квартал 57 выдел 3 Лесопатологический выдел 3

Наличие ограничений или особенностей участка, влияющих на назначение СОМ:
отсутствуют.

(отметка о наличии ООПТ, ОЗУ, водоохранной зоны, радиоактивного загрязнения лесов, угрозы возникновения очагов вредных организмов или пожарной опасности в лесах)

2.2. Фактическая таксационная характеристика лесного насаждения соответствует (не
соответствует) таксационному описанию (нужное подчеркнуть)

Причины несоответствия: длительный период после лесоустройства – (27 лет)

Ведомость насаждений с выявленными несоответствиями таксационным описаниям приведена в приложении 1 к Акту.

2.3. Состояние насаждений:

с нарушенной устойчивостью (средневзвешенная категория состояния $\geq 1.51 - \leq 4,50$)

с утраченной устойчивостью (средневзвешенная категория состояния $\geq 4,50$)

устойчивое (средневзвешенная категория состояния ≤ 1.51)

2.4. Причины ослабления, повреждения, средневзвешенная категория состояния насаждения:

466 (Губка корневая),

830 (Засуха)

СКС 3,3 (сильно ослабленное лесное насаждение)

2.4.1. Заселено (отработано) стволовыми вредителями:

Вид вредителя	Порода	Встречаемость заселенных деревьев, % от запаса породы	Встречаемость отработанных деревьев, % от запаса породы	Степень заселения лесного насаждения (слабая, средняя, сильная)
1	2	3	4	5

2.4.2. Повреждено огнем:

Вид пожара	Порода	Состояние корневых лап		Состояние корневой шейки		Высушивание луба		Обугленность древесины более 1/3 высоты ствола	
		Процент поврежденных огнем корней	процент деревьев с данным повреждением	Обугленность древесины корневой шейки по окружности (1/4; 2/4; 3/4; более 3/4)	процент деревьев с данным повреждением	по окружности (1/4; 2/4; 3/4; более 3/4)	процент деревьев с данным повреждением	по окружности ствола (менее 1/2; более 1/2)	процент деревьев с данным повреждением
1	2	3	4	5	6	7	8	9	10

2.4.3. Поражено болезнями:

Болезнь/возбудитель	Порода	Встречаемость % от запаса насаждения	Степень поражения лесного насаждения (слабая, средняя, сильная)
1	2	3	4

2.3. Выборке подлежит 60% деревьев, (указывается общий % запаса деревьев, подлежащий рубке, от общего запаса насаждения)

в том числе:

без признаков ослабления ____% (причины назначения) _____;

ослабленных ____% (причины назначения) _____;

сильно ослабленных 21% (причины назначения) повреждение корневой губкой (в сосняках);

усыхающих 1% (причины назначения) повреждение корневой губкой (в сосняках);

свежего сухостоя 4%;

свежего ветровала ____%;

свежего бурелома ____%;

старого сухостоя 24%;

старого ветровала ____%;

старого бурелома 10%;

2.6. Полнота лесного насаждения после уборки деревьев, подлежащих рубке, составит 0,2

Критическая полнота для данной категории лесных насаждений и преобладающей породы составляет 0,3.

ЗАКЛЮЧЕНИЕ к инструментальному обследованию участка.

С целью предотвращения негативных процессов или снижения ущерба от их воздействия назначено:

Участковое лесничество	Урочище (дача)	Квартал	Выдел	Площадь, выдела, га	Лесопатологический выдел	Площадь лесопатологического выдела, га	Вид мероприятия	Площадь, мероприятия, га	Порода	Доля выбираемой древесины по запасу	Рекомендуемый срок проведения мероприятий
1	2	3	4	5	6	7	8	9	10	11	12
Плехановское	-	57	3	9,6	3	0,7	ССР	0,7	С	100	2022-2023гг.

Ведомость временной пробной площади и абрис лесного участка прилагаются (приложение 2 и 3 к Акту).

Меры по обеспечению возобновления: искусственное лесовосстановление.

РЕКОМЕНДАЦИИ по проведению мероприятий, не относящихся к мероприятиям по предупреждению распространения вредных организмов ---

Дата проведения ЛПО: 13.04.2021г.

Дата составления документа: 26.04.2021г.

Исполнитель работ по проведению лесопатологического обследования:

Тихонова Оксана Канатовна

Организация: ГАУ СО «Заволжский лесхоз»

Должность: инженер

Подпись 

Телефон 8-84567-5-11-47

Приложение №1
к акту лесопатологического обследования,
утвержденному Приказом Минприроды
России от 09.11.2020 № 910

Ведомость лесных участков с выявленными несоответствиями таксационным описаниям

1	2	3	4	5	6	7	8	9	10	Таксационная характеристика									Заложено пробных площадей			
										год проведения лесосурьейства	номер квартала	номер выдела	площадь выдела, га	целевое назначение лесов	категория защитных лесов	ОЗУ	источник данных	номер лесопатологического выдела, га	площадь лесопатологического выдела, га	состав	порода	возраст, лет
1994	57	3	9,6	Защитные	ценные леса (лес, имеющие научное или историко-культурное значение)	нет	ТО	3	0,7	10С	С	62	20	24	Сдтр	0,7	1	250 (250)	-	-	20	21
							Ф	3	0,7	10С	С	89	22	26	Сдтр	0,5	3	117 (189)	1	0,7		

Примечание:

ТО – таксационные описания

Ф – фактическая характеристика лесного насаждения

Исполнитель работ по проведению лесопатологического обследования:

Фамилия, имя и отчество (при наличии) Тихонова Оксана Канатовна Подпись 

Приложение 1.1 к акту лесопатологического
 обследования утвержденному Приказом
 Минприроды России от 09.11.2020 № 910

Результаты проведения лесопатологического обследования лесных насаждений

за июль 2021 г.

Субъект Российской Федерации Саратовская область
 Участковое лесничество Глехановское

Лесничество Балаковское
 Урочище (лесная дача)

Номер квартала	Номер выдела	Площадь выдела, га	Целевое назначение лесов	Категория защитных лесов	ОЗУ	Номер лесопатологического выдела	Площадь лесопатологического выдела, га	Таксационная характеристика лесного насаждения								Число деревьев на временной пробной площади, шт.	Распределение деревьев по категориям состояния деревьев, % от запаса												Назначенные мероприятия									
								состав	попорода	возраст	средняя высота, м	средний диаметр, см	тип леса	полнота	бонитет		запас, куб/га	без признаков ослабления			ослабленные			сильно ослабленные			усыхающие		свежий сухостой			свежий ветровал			старый сухостой			старый ветровал
9	10	11	12	13	14	15	16	17	18	19	20	21	22	23	24	25	26	27	28	29	30	31	32	33	34	35	36											
1	2	3	4	5	6	7	8	9	10	11	12	13	14	15	16	17	18	19	20	21	22	23	24	25	26	27	28	29	30	31	32	33	34	35	36			
57	3	9,6	1	144	нет	3	0,7	10С	С	89	22	26	Сдтр	0,5	3	189	230	9		31		21		1		4	0	34	0	0	466	60	511	0,7				

Примечание:

Категория защитных лесов

144 ценные леса (леса, имеющие научное или историко-культурное значение)

Причина ослабления, повреждения:

466 Губка корневая.

830 Засуха

Назначенные мероприятия (вид)

511 сплошная санитарная рубка

Исполнитель работ по проведению лесопатологического обследования:

Тихонова Оксана Канаговна

Подпись 

Дата составления документа

26.07.2021г.

ВРЕМЕННАЯ ПРОБНАЯ ПЛОЩАДЬ № 1

1.1. Субъект Российской Федерации - Саратовская область

Лесничество: Балаковское

Участковое лесничество: Плехановское

Квартал: 57 Выдел: 3 Площадь выдела: 9,6 га

Лесопатологический выдел: 3 Площадь лесопатологического выдела: 0,7 га

1.2. Метод перече́та:

сплошной, ленты пере́чета, круговые площадки постоянного радиуса, реласкопические площадки (нужное подчеркнуть)

Количество лент / площадок _____ шт. Размеры площадок (длина x ширина/радиус) _____ м

Размер временной пробной площади: 0,7 га.

1.3. Фактическая таксационная характеристика насаждения:

Состав 10С возраст 89 лет; тип леса Сдтр. полнота 0,5

бонитет 3 запас сырораствующих (общий) на 1 га: 117 (189) кбм возобновление искусственное

1.4. Номер очага вредных организмов _____

Тип очага вредных организмов: эпизодический, хронический (нужное подчеркнуть)

Фаза развития очага вредных организмов: начальная, нарастания численности, собственно вспышка, кризис - (нужное подчеркнуть)

1.5. Причина ослабления, повреждения насаждения и время: Губка корневая (466),

Засуха (830)

Состояние насаждения: неудовлетворительное.

Средневзвешенная категория состояния насаждения: 3,3 (сильно ослабленное лесное насаждение)

1.6. Назначенные мероприятия: сплошная санитарная рубка

Исполнитель работ по проведению лесопатологического обследования:

Тихонова Оксана Канатовна

Подпись 

Дата составления документа

26.07.2021 г.

Ведомость перече́та деревьёв

(для сплошного, ленточного, и пере́чета на круговых площадках постоянного радиуса)

Порода: Сосна

Средневзвешенная категория состояния

3,3

Ступени толщины, см	Количество деревьев по категориям состояния. шт.																Всего		
	1		2		3		4		5		5(а,б,в)			5(г,д,е)			шт./куб.м	в т.ч. подлежит рубке, %	
	Н	З	Н	З	Н	З	Н	З	Н	З	Н	З	О	Н	З	О			
1	2	3	4	5	6	7	8	9	10	11	12	13	14	15	16	17	18	19	
8																	0	0	
12																	0	0	
16	1		1		2						2			32			38	5,662	89,5
20	2		2		6		1				4			34			49	12,838	77,6
24	6		10		10		1							26			53	22,366	49,1
28	4		7		8		1				3			12			35	22,47	42,9
32	3		7		8						2			2			22	19,69	18,2
36	3		9		2									2			16	18,72	12,5
40			2		3									3			8	11,92	37,5
44			3		1									2			6	10,92	33,3
48			2														2	4,38	0,0
52			1														1	2,61	0,0
56																	0	0	0,0
Итого, шт	19		44		40		3		0		11			113			230		
Итого, куб.м	11,968		41,612		27,016		1,326		0,00		5,062			44,592				131,576	
Итого, % от запаса по породе	9		31		21		1		0		4			34				100%	60,0

Причины назначения в рубку деревьев категорий состояния:

1

2

3

повреждение корневой губкой (в сосняках)

4

повреждение корневой губкой (в сосняках)

Ведомость перече́та дере́вьев

(для сплошного, ленточного, и пере́чета на круговых площадках постоянного радиуса)

По насаждению: средневзвешенная категория состояния

3,3

Ступени толщины, см	Количество деревьев по категориям состояния. шт.																	Всего	
	1		2		3		4		5		5(а,б,в)			5(г,д,е)			шт./куб.м	в т.ч. подлежит рубке, %	
	Н	З	Н	З	Н	З	Н	З	Н	З	Н	З	О	Н	З	О			
1	2	3	4	5	6	7	8	9	10	11	12	13	14	15	16	17	18	19	
8																		0	0
12																		0	0
16	1		1		2						2			32			38	5,662	89,5
20	2		2		6		1				4			34			49	12,838	77,6
24	6		10		10		1							26			53	22,366	49,1
28	4		7		8		1				3			12			35	22,47	42,9
32	3		7		8						2			2			22	19,69	18,2
36	3		9		2									2			16	18,72	12,5
40			2		3									3			8	11,92	37,5
44			3		1									2			6	10,92	33,3
48			2														2	4,38	0,0
52			1														1	2,61	0,0
56																	0	0	0,0
Итого, шт	19		44		40		3		0		11			113			230		
Итого, куб.м	11,968		41,612		27,016		1,326		0,00		5,062			44,592				131,576	
Итого, % от запаса по породе	9		31		21		1		0		4			34				100%	60,0

Условные обозначения: Н - не зеселено (не поражено, не повреждено), З- заселено стволовыми вредителями (поражено болезнями, повреждено огнем), О - отработано вредителями

ВЫПИСКА ИЗ ГОСУДАРСТВЕННОГО ЛЕСНОГО РЕЕСТРА

на «21» июля 2021 г.

Орган государственной власти, осуществляющий ведение государственного лесного реестра на территории Саратовской области: **министерство природных ресурсов и экологии Саратовской области в лице первого заместителя министра - начальника управления лесного хозяйства Попова В.Г.**

Правообладатель земель лесного фонда на территории Саратовской области: **министерство природных ресурсов и экологии Саратовской области** (согласно п. 11 Положения о министерстве природных ресурсов и экологии Саратовской области, утвержденного постановлением Правительства Саратовской области от 08 октября 2013 г. № 537-П «Вопросы министерства природных ресурсов и экологии Саратовской области» и п.п. 2 п.1 ст. 83 Лесного кодекса РФ)

Заявитель: Государственное автономное учреждение Саратовской области «Заволжский лесхоз»

Информация по запрашиваемому лесному участку:

Собственность: Российской Федерации

Категория земель: земли лесного фонда

ХАРАКТЕРИСТИКА ЛЕСНОГО УЧАСТКА

Адрес (местоположение) лесного участка: Балаковский район

Лесничество	Балаковское
Участковое лесничество	Плехановское
Общая площадь, га	9,6
Категория лесов	Защитные
Категория защитности лесов	ценные леса: леса, имеющие научное или историческое значение
Возможный вид использования	Заготовка древесины

Таксационная характеристика лесного участка:

№ квартала	№ выдела	Площадь, га	Состав	Возраст	Высота	Диаметр	Бонитет	Тип леса	ТУМ	Полнота	Запас, м3/га
по материалам лесоустройства 1995 г											
57	3	9,6	Культуры 10С	62	20	24	1	сдтр	В2	0,7	250
по результатам обследования 2018 г											
57	3	9,6	Культуры 10С	84	24	30	1	сдтр	В2	0,5	230
Итого		9,6									

Наименование, местонахождение юридического лица /ФИО физического лица/ - **лесопользователя (арендатора) / Документы – договор аренды лесного участка**

(договор аренды лесного участка, постоянное (бессрочное) пользование лесным участком, договор безвозмездного срочного пользования лесным участком, реквизиты договора, срок пользования)

Номер договора / Дата заключения договора	Наименование лесопользователя	Кадастровый номер лесного участка	Номер учётной записи в ГЛР	Площадь участка, га	Местоположение (участковые лесничества, урочища, номера кварталов и выделов)
№ 116/О от 29.03.2013	ООО "Управляющая компания холдинга "Волгопромгаз"	64:05:000000:15543; 64:05:000000:15545; 64:05:000000:15540; 64:05:000000:15542; 64:05:000000:15539; 64:05:000000:15544; 64:05:260401:82	89-2013-02, 88-2013-02, 90-2013-02, 85-2013-02, 86-2013-02, 97-2013-02, 101-2014-11, 102-2014-11, 103-2014-11, 104-2014-11	536,0000	Плехановское учл-во:1) кв.58, в.39; 2) кв.58 в., 12,19,25; 3) кв.58а, в.1; 4) кв.57а, в.3, 5) кв.57, в.10,12; 6) кв.57, в.4; 9) кв.57, в.1-3,5-9,11,13-32, ч.в.4,10,12; кв.57а, в.1,2,4, ч.в.3, кв.58, в.1-11,13-18,20,24,26-38, 40-46, ч.в.12,19,25,39, кв.58а, в.2, ч.в.1

Особые отметки: памятник природы «Сосновые насаждения у с. Плеханы».

Частичное поражение корневой губкой.

Приложение к акту лесопатологического обследования (инструментальный способ).

Первый заместитель министра-начальник управления лесного хозяйства
Попов В.Г.

ФИО

21.07.2021

Дата

Подпись



МП

Карта-схема расположения и границы лесного участка

Саратовская область

(субъект Российской Федерации, муниципальное образование)

Лесничество (лесопарк) Балаковское

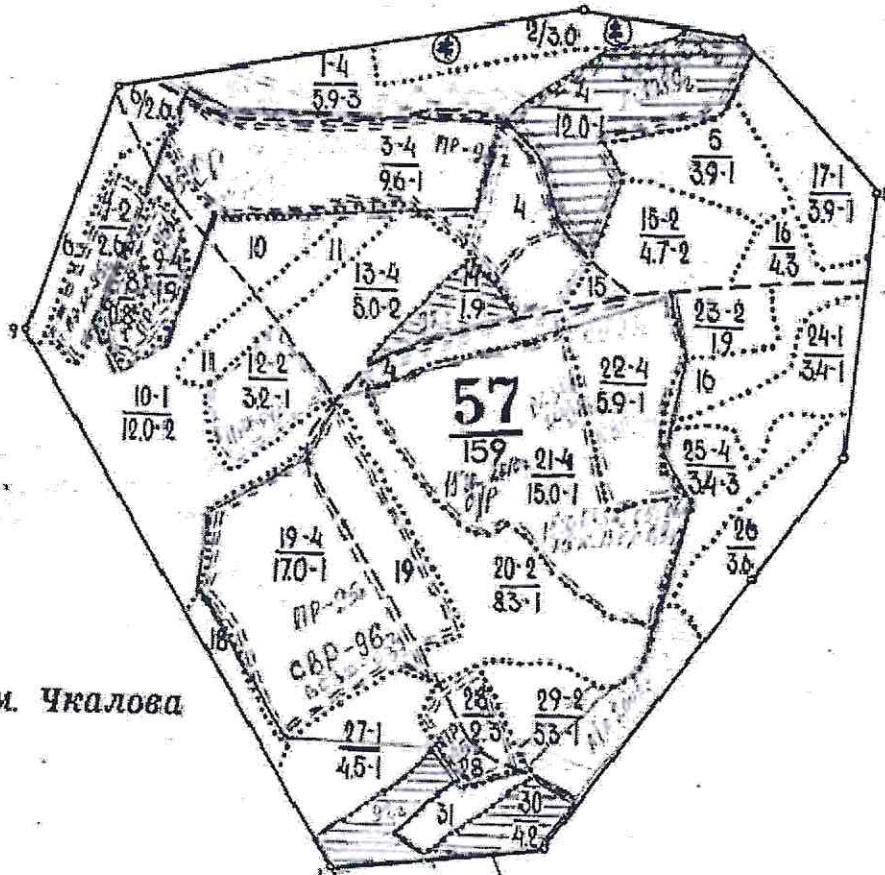
(название)

Участковое лесничество Плехановское, квартал 57

(название)

Собственность - Российской Федерации;

ур. АЛЕНСЕЕВСКОЕ



м. Чкалова


Первый заместитель министра-
начальник управления лесного
хозяйства

Попов В.Г.

ФИО

21.07.2021

Дата



Подпись

МП