

УТВЕРЖДАЮ:

Первый заместитель министра – начальник
управления лесного хозяйства
министерства природных ресурсов
и экологии Саратовской области

Попов В.Г.

« 14 » Июль 2021 г.

Акт

лесопатологического обследования № 003/05

лесных насаждений Балашовского лесничества

Саратовской области (субъект Российской Федерации)

Способ лесопатологического обследования: 1. Визуальный

2. Инструментальный

Место проведения

Участковое лесничество	Урочище (дача)	Квартал	Выдел	Площадь выдела, га	Лесопатологический выдел	Площадь лесопатологического выдела, га
Балашовское	-	87	13	4,0	1	3,3
Балашовское	-	87	14	3,1	1	2,7
				7,1		6,0

Лесопатологическое обследование проведено на общей площади 6,0 га.

Кадастровый номер участка: _____
(для участков, предоставленных в постоянное (бессрочное пользование)
аренду)

Документ о праве пользования:

(тип документа о праве пользования, дата, номер, вид разрешенного пользования лесов)

1. Визуальное (рекогносцировочное) лесопатологическое обследование

Наземное

Дистанционное

1.1. На площади 6,0 га фактическая таксационная характеристика лесного насаждения соответствует (не соответствует) таксационному описанию (нужное подчеркнуть). Причины несоответствия давность лесоустройства (лесоустройство 1994 года)

Ведомость участков с выявленными несоответствиями приведён в приложении № 1 к Акту.

1.2. Лесные насаждения с нарушенной и утраченной устойчивостью выявлены на площади га:

Участковое лесничество	Урочище (дача)	Квартал	Выдел	Площадь (га) насаждений		Причина ослабления (гибели)
				с нарушенной устойчивостью	с утраченной устойчивостью	
1	2	3	4	5	6	7
Итого						

Состояние обследованных лесных насаждений приведено в приложениях 1.1-1.4 к Акту в зависимости от метода проведения ЛПО.

1.3. В обследованных лесных участках прогнозируется:

Прогноз	Площадь, га
1	2
Ослабление лесных насаждений	
Усыхание лесных насаждений различной степени	
Развитие очагов вредных организмов	

1.4. Обнаружено загрязнение лесного участка отходами и выбросами: промышленными
бытовыми

Вид загрязнения	Размеры загрязнения			Объём, кубм	Площадь загрязнения, га
	длина, м	ширина, м	высота, м		
1	2	3	4	5	6

ЗАКЛЮЧЕНИЕ

Оценка текущего санитарного и лесопатологического состояния лесных насаждений, назначенные профилактические мероприятия по защите лесов, заключение о необходимости проведения инструментального ЛПО: Насаждение не ослаблено. Возможно наблюдение за состоянием насаждения.


Участковое лесничество	Урочище (лача)	Квартал	Выдел	Площадь выдела, га	Лесопатологический выдел	Площадь лесопатологического выдела, га	Вид мероприятия	Рекомендуемый срок проведения мероприятий
1	2	3	4	5	6	7	8	9
Балашовское	-	87	13	4,0	1	3,3	-	-
Балашовское	-	87	14	3,1	1	2,7	-	-

Дата проведения обследования 17.06.2021 г.

Исполнитель работ по проведению лесопатологического обследования:

Фамилия, имя, отчество Володченко Анастасия Павловна

Организация Балашовское лесничество

Должность участковый лесничий Подпись  Телефон (884545)-4-26-77

Ведомость лесных участков с выявленными несоответствиями таксационным описаниям

Субъект Российской Федерации Саратовская область Лесничество Балашовское
 Участковое лесничество Алмазовское Урочище (лесная дача) _____

Год проведения лесосурьейства	Номер квартала	Номер выдела	Площадь выдела, га	Целевое назначение лесов	Категория защитных лесов	ОЗУ	Источник данных	Номер лесопатологического выдела	Площадь лесопатологического выдела, га	Таксационная характеристика										Заложено пробных площадей		
										состав	порода	возраст, лет	средняя высота, м	средний диаметр, см	тип леса	полнота	бонитет	запас, куб.м/га	количество, шт.	общая площадь, га		
1994	87	13	4,0	1	149	-	ТО	9	10	11	12	13	14	15	16	17	18	19	20	21		
2021	87	13	4,0	1	149	-	Ф	1	3,3	10С	С	12	1		Сдтр	0,4	3					
1994	87	14	3,1	1	120	-	ТО			10С	С	39	1		Сдтр	0,4	3		1	0,35		
2021	87	14	3,1	1	120	-	Ф	1	2,7	10С	С	62	11	16	Сдтр	0,5	3	80				

Примечание:

ТО – таксационные описания

Ф – фактическая характеристика лесного насаждения

149 – Нерестоохранные полосы лесов

120 – Леса, расположенные в водоохраных зонах

Исполнитель работ по проведению лесопатологического обследования:

ФИО Володченко А.П. Подпись 


Приложение № 1.1
к Акту лесопатологического обследования
Результаты проведения лесопатологического обследования лесных насаждений за ИЮНЬ 2021 г.

Субъект Российской Федерации Саратовская область Лесничество (лесопарк) Балашовское (месяц)
Участковое лесничество Балашовское Урочище (лесная дача) Балашовское

№	Номер квартала	Номер выдела	Площадь выдела, га	Целевое назначение лесов	Категория защитных лесов	ОЗУ	Номер лесопатологического выдела	Площадь лесопатологического выдела, га	Таксационная характеристика лесного насаждения										Число деревьев на временной пробной площадке, шт.	Распределение деревьев по категориям состояния, % от запаса										Назначение мероприятий										
									состав	порода	возраст	средняя высота, м	средний диаметр, см	тип леса	площадь	бонитет	запас, куб. м/га	без признаков осветления		осветленные		сильно осветленные		усыхающие		свежий ветропад	свежий бурелом	старый сухой	старый ветропад	старый бурелом	старый сухой	старый ветропад	старый бурелом	Принята обработка, поврежденная	Подожжены рубке, % от запаса	вид	площадь, га			
1	2	3	4,0	1	120	149	1	3,3	100	сосна	39	1	13	14	15	16	17	18	19	20	21	22	23	24	25	26	27	28	29	30	31	32	33	34	35	36				
87	13	4,0	1	120	149	1	3,3	100	сосна	39	1	13	14	15	16	17	18	40	74	-	9	-	17	-	-	-	-	-	-	-	-	-	-	-	-	-	-	-		
87	14	3,1	1	120	149	1	2,7	100	сосна	62	11	16	16	17	18	19	20	21	89	-	2	-	4	-	2	-	1	-	-	-	-	-	-	-	-	-	-	-		

Условные обозначения: Н – деревья не подлежащие рубке; Р – деревья подлежащие рубке.
854 – Беглый низовой пожар 1-3 летней давности.

Исполнитель работ по проведению лесопатологического обследования:

ФИО Володченко А.П. Подпись 


Дата составления документа _____

Фототаблица № 1

Дата : 17.06.2021 г.

Время: 09:15 ч

Место обследования: Балашовское лесничество, Балашовское участковое лесничество, квартал 87, выдел 13.


Исполнитель Володченко А.П. Подпись  Тел: 884545-4-26-77



Дата : 17.06.2021 г.

Время: 09:00 ч

Место обследования: Балашовское лесничество, Балашовское участковое лесничество, квартал 87, выдел 14.

Исполнитель Володченко А.П. Подпись  Тел: 884545-4-26-77



Абрис участка
Балашовского лесничества, Балашовского участкового лесничества, квартал 87, части
выделов 13, 14, площадь 6,0 га

М 1:10000



Условные обозначения:



обследуемый участок



- граница выдела



непровешенная ходовая линия

№ выдела	Ленты (круговой площадки) перечёта						
	№ ленты (площадки)	координаты круговых площадок		длина, м	ширина, м	радиус, м	площадь, га
		широта, °	долгота, °				
13	1			100	30		0,3
14	1			100	35		0,35

Номера точек	Координаты	Румбы линий	Длина, м	Номера точек	Координаты	Румбы линий	Длина, м
1	51°36.099; 43°16.051	СЗ:85	102	9	51°36.364; 43°15.923	ЮВ:27	20
2	51°36.114; 43°15.954	СЗ:16	57	10	51°36.360; 43°15.929	ЮВ:56	110
3	51°36.147; 43°15.945	СЗ:43	72	11	51°36.331; 43°16.007	ЮВ:08	90
4	51°36.168; 43°15.910	СВ:29	122	12	51°36.288; 43°16.044	ЮЗ:29	50
5	51°36.230; 43°15.957	С:0	47	13	51°36.276; 43°16.043	ЮВ:19	50
6	51°36.243; 43°15.958	СЗ:28	92	14	51°36.261; 43°16.048	ЮВ:30	65
7	51°36.277; 43°15.926	СЗ:06	134	15	51°36.219; 43°16.086	ЮВ:11	80
8	51°36.347; 43°15.905	СВ:32	54	16	51°36.161; 43°16.076	ЮЗ:10	137

Исполнитель работ по проведению лесопатологического обследования: Володченко А.П.

Подпись

Дата составления документа _____

Телефон 8(84545) 4-26-77