

1. Визуальное (рекогноспирочное) лесопатологическое обследование

Наземное

Дистанционное

1.1. На площади 10,0 га фактическая таксационная характеристика лесного насаждения соответствует (не соответствует) таксационному описанию (нужное подчеркнуть). Причины несоответствия давность лесоустройства (лесоустройство 1994 года)

Ведомость участков с выявленными несоответствиями приведён в приложении № 1 к Акту.

1.2. Лесные насаждения с нарушенной и утраченной устойчивостью выявлены на площади га:

Участковое лесничество	Урочище (дача)	Квартал	Выдел	Площадь (га) насаждений		Причина ослабления (гибели)
				с нарушенной устойчивостью	с утраченной устойчивостью	
1	2	3	4	5	6	7
Итого						

Состояние обследованных лесных насаждений приведено в приложениях 1.1-1.4 к Акту в зависимости от метода проведения ЛПО.

1.3. В обследованных лесных участках прогнозируется:

Прогноз	Площадь, га
1	2
Ослабление лесных насаждений	
Усыхание лесных насаждений различной степени	
Развитие очагов вредных организмов	

1.4. Обнаружено загрязнение лесного участка отходами и выбросами: промышленными
бытовыми

Вид загрязнения	Размеры загрязнения			Объём, кубм	Площадь загрязнения, га
	длина, м	ширина, м	высота, м		
1	2	3	4	5	6

ЗАКЛЮЧЕНИЕ

Оценка текущего санитарного и лесопатологического состояния лесных насаждений, назначенные профилактические мероприятия по защите лесов, заключение о необходимости проведения инструментального ЛПО: Насаждение в хорошем состоянии, санитарных мероприятий не требуется, возможно дальнейшее наблюдение.

Участковое лесничество	Урочище (дача)	Квартал	Выдел	Площадь выдела, га	Лесопатологический выдел	Площадь лесопатологического выдела, га	Вид мероприятия	Рекомендуемый срок проведения мероприятий
1	2	3	4	5	6	7	8	9
Алмазовское	-	135	2	11,0	1	5,0	-	
Алмазовское	-	135	14	12,0	1	0,5	-	
Алмазовское	-	135	17	5,1	1	1,0	-	
Алмазовское	-	135	19	5,7	1	1,0	-	
Алмазовское	-	135	25	5,2	2	1,4	-	
Алмазовское	-	135	26	1,1			-	

Дата проведения обследования 10.09.2021 г.

Исполнитель работ по проведению лесопатологического обследования:

Фамилия, имя, отчество Филюк Лилия Ивановна

Организация ГАУ «Баташовский лесхоз»

Должность Мастер леса Падовского п/цеха Подпись  Телефон (884545)-4-68-64

13 5	25 52	1 4	13 4	2 1,4	Дн №	77 19	22 22	Дек	0,8	2	220	65	99	37	1	-	-	-	-
13 5	26 1,1	1 4	13 4		Дн №	42 2	2 2	Дек	0,4	4	-	41	53	46	1	-	-	-	-

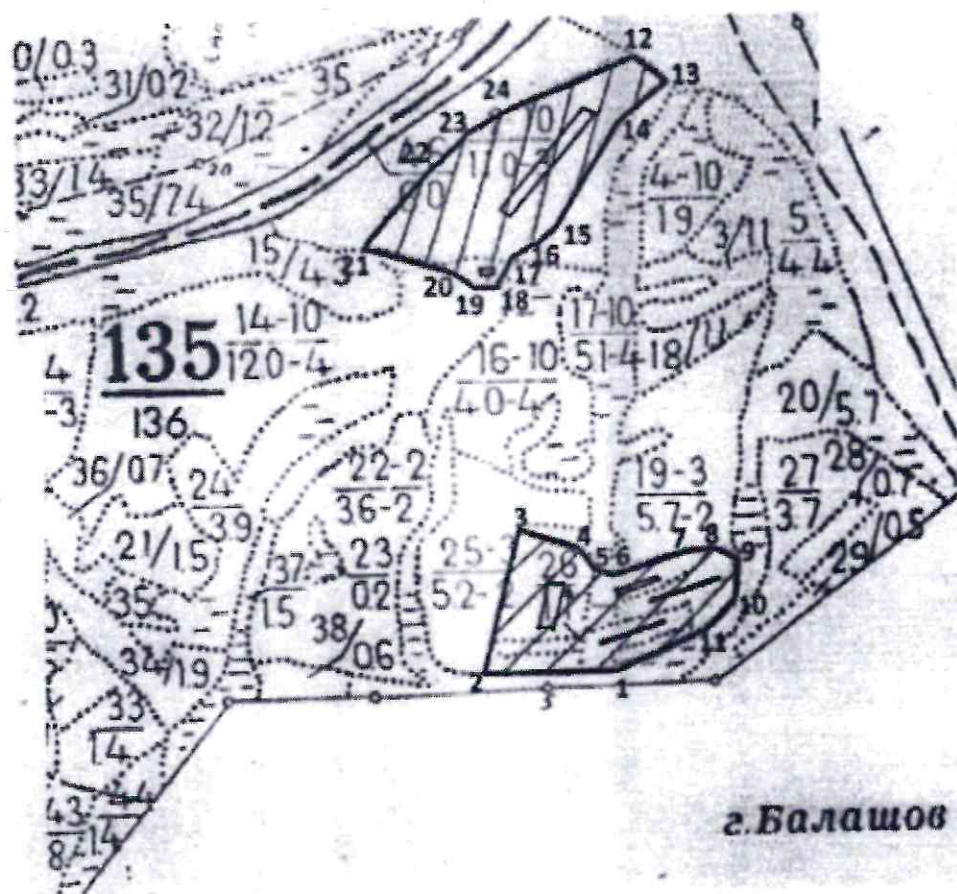
Условные обозначения: Н – деревья не подлежащие рубке; Р – деревья подлежащие рубке.

Исполнитель работ по проведению лесопатологического обследования:




ФИО Филок Л.И. Подпись *Л.И. Филок*

Дата составления документа 16.09.2021 г.

Абрис участка
Балашовского лесничества, Алмазовского участкового лесничества, квартал 135, выдел 26,
части выделов 2, 14, 17, 19, 25, площадь 10,0 га
М 1:10000



Условные обозначения:

-  обследуемый участок
-  граница выдела
-  пробная площадь

№ выдела	Ленты (круговой площадки) перечёта						
	№ ленты (площадки)	координаты круговых площадок		длина, м	ширина, м	радиус, м	площадь, га
		широта, °	долгота, °				
2	1			200	25		0,5
14	1			25	20		0,05
17	1			50	20		0,1
19	1			100	10		0,1
25	1			70	20		0,14
26	1			100	10		0,1

Номера точек	Координаты	Румбы линий	Длина, м	Номера точек	Координаты	Румбы линий	Длина, м
1	51°32'24.10"; 43°07'14.44"	З:0	180	13	51°32'51.34"; 43°07'19.37"	ЮЗ:52	90
2	51°32'24.19"; 43°07'04.06"	СВ:14	200	14	51°32'48.88"; 43°07'16.53"	ЮЗ:32	165
3	51°32'31.01"; 43°07'06.53"	ЮВ:72	85	15	51°32'45.21"; 43°07'12.83"	ЮЗ:51	40
4	51°32'29.83"; 43°07'11.33"	ЮВ:34	40	16	51°32'43.82"; 43°07'09.53"	ЮЗ:59	35
5	51°32'29.09"; 43°07'12.52"	ЮВ:71	28	17	51°32'43.31"; 43°07'06.76"	ЮЗ:29	40
6	51°32'28.99"; 43°07'14.14"	СВ:74	105	18	51°32'42.19"; 43°07'05.89"	ЮЗ:89	38
7	51°32'29.66"; 43°07'18.82"	СВ:88	40	19	51°32'41.20"; 43°07'03.50"	СЗ:53	30
8	51°32'28.80"; 43°07'20.42"	ЮВ:62	40	20	51°32'42.97"; 43°07'02.03"	СЗ:74	125
9	51°32'27.99"; 43°07'23.93"	ЮЗ:06	55	21	51°32'44.11"; 43°06'56.53"	СВ:41	145
10	51°32'26.10"; 43°07'23.12"	ЮЗ:45	60	22	51°32'47.62"; 43°07'03.78"	СВ:45	60
11-1	51°32'24.32"; 43°07'20.21"	ЮЗ:65	130	23	51°32'49.43"; 43°07'06.34"	СВ:63	70
12	51°32'32.38"; 43°07'17.23"	ЮВ:54	52	24-12	51°32'50.20"; 43°07'08.77"	СВ:69	180

Исполнитель работ по проведению лесопатологического обследования: Филок Л.И.

Подпись

Л.И. Филок

Дата составления документа 16.09.2021г.

Телефон 8(84545) 4-68-64