

УТВЕРЖДАЮ:

Первый заместитель министра –  
начальник управления лесного  
хозяйства министерства природных  
ресурсов и экологии Саратовской области

должность

Попов В. Г.

фамилия, имя и отчество

« 13 » июня 2021 г.  
дата

**Акт**  
лесопатологического обследования № 002/08

лесных насаждений Вязовское (лесничество)

Саратовская область (субъект Российской Федерации)

Способ лесопатологического обследования: 1. Визуальный   
2. Инструментальный

Место проведения:

Участковое лесничество	Урочище (дача)	Квартал	Выдел	Площадь выдела, га	Лесопатологический выдел	Площадь лесопатологического выдела, га
Кологривовское		29	2	3,5	1	0,5
Кологривовское		31	17	3,9	1	0,3
Кологривовское		63	2	27,0	1	1,0

Лесопатологическое обследование проведено на общей площади 1,8 га.

Кадастровый номер участка: \_\_\_\_\_  
(для участков, предоставленных в постоянное (бессрочное) пользование, аренду)

Документ о праве пользования: \_\_\_\_\_

\_\_\_\_\_ (тип документа о праве пользования, дата, номер, вид разрешенного использования лесов)

# 1. Визуальное (рекогносцировочное) лесопатологическое обследование

Наземное

Дистанционное

1.1. На площади 1,8 га фактическая таксационная характеристика лесного насаждения соответствует (не соответствует) таксационному описанию (нужное подчеркнуть).

Причины несоответствия: таксационное описание 1994 года.

Ведомость участков с выявленными несоответствиями приведена в приложении 1 к Акту.

1.2. Лесные насаждения с нарушенной и утраченной устойчивостью выявлены на площади 1,8 га:

Участковое лесничество	Урочище (дача)	Квартал	Выдел	Площадь, га		Причина ослабления, повреждения
				с нарушенной устойчивостью	с утраченной устойчивостью	
1	2	3	4	5	6	7
Кологривовское		29	2	0,5		864
Кологривовское		31	17	0,3		863
Кологривовское		63	2	1,0		863
Итого:				1,8		

Состояние обследованных лесных насаждений приведено в приложениях 1.1–1.4 к Акту в зависимости от метода проведения ЛПО.

1.3. В обследованных лесных участках прогнозируется:

Прогноз	Площадь, га
1	2
Ослабление лесных насаждений	1,8
Усыхание лесных насаждений различной степени	-
Развитие очагов вредных организмов	-

1.4. Обнаружено загрязнение лесного участка отходами и выбросами:

промышленными

бытовыми

Вид загрязнения	Размеры загрязнения			Объём, куб. м	Площадь загрязнения, га
	длина, м	ширина, м	высота, м		
1	2	3	4	5	6
-	-	-	-	-	-
-	-	-	-	-	-

## ЗАКЛЮЧЕНИЕ

Оценка текущего санитарного и лесопатологического состояния лесных насаждений, назначенные профилактические мероприятия по защите лесов, заключение о необходимости проведения инструментального ЛПО:

Участковое лесничество	Урочище (дача)	Квартал	Выдел	Площадь выдела, га	Лесопатологический выдел	Площадь лесопатологического выдела, га	Вид мероприятия	Рекомендуемый срок проведения мероприятия
1	2	3	4	5	6	7	8	9
Кологривовское		29	2	3,5	1	0,5	370	2022
Кологривовское		31	17	3,9	1	0,3	370	2022
Кологривовское		63	2	27,0	1	1,0	370	2022

Дата проведения обследования 03.06.2021 г.

Исполнитель работ по проведению лесопатологического обследования:

Фамилия, имя и отчество Соловьев Владимир Александрович

Организация Вязовское лесничество ГКУ СО «Саратовское областное лесничество»

Должность участковый лесничий Подпись  Телефон 8-845-58-5-62-47

Приложение 1  
к акту лесопатологического обследования  
утвержденному Приказом  
Минприроды России  
от 09.11.2020 № 910

Ведомость участков леса с выявленными несоответствиями таксационным описаниям

Субъект Российской Федерации Саратовская область  
Участковое лесничество Кологривовское

Лесничество Вязовское  
Урочище (лесная дача) \_\_\_\_\_

Год проведения лесустройства	Номер квартала	Номер выдела	Площадь выдела, га	Целевое назначение леса	Категория защитных лесов	ОЗУ	Источник данных	Номер лесного участка	Площадь лесного участка, га	Таксационная характеристика								Заложено пробных площадей		
										состав	порода	возраст, лет	средняя высота, м	средний диаметр, см	тип леса	почва	бонитет	запас, куб. м/га	количество, шт.	общая площадь, га
1	2	3	4	5	6	7	8	9	10	11	12	13	14	15	16	17	18	19	20	21
1994	29	2	3,5	Защитные	ценные (противозробионные леса)		ТО	х	х	6Лп2Дпн1Ос1Б	Лп	65	15	20	Дбм	0,7	4	160	-	-
2021	29	2	3,5	Защитные	ценные (противозробионные леса)		Ф	1	0,5	6Лп2Дпн1Ос1Б	Лп	92	15	20	Дбм	0,7	4	160	-	-
1994	31	17	3,9	Защитные	ценные (противозробионные леса)		ТО	х	х	8Ос2Б+Дпн	Ос	35	14	14	Дбм	0,7	2	110	-	-
2021	31	17	3,9	Защитные	ценные (противозробионные леса)		Ф	1	0,3	8Ос2Б+Дпн	Ос	62	16	16	Дбм	0,7	2	110	-	-
1994	63	2	27,0	Защитные	ценные (противозробионные леса)		ТО	х	х	10Дпн+Ос+Б+Лп	Дпн	45	12	16	Дбм	0,8	4	120	-	-
2021	63	2	27,0	Защитные	ценные (противозробионные леса)		Ф	1	1,0	10Дпн+Ос+Б+Лп	Дпн	72	14	20	Дбм	0,8	4	120	-	-

Условные обозначения:

ТО - таксационные описания

Ф - фактическая характеристика лесного насаждения

Исполнитель работ по проведению лесопатологического обследования:

Фамилия, имя и отчество Соловьев Владимир Александрович

Подпись \_\_\_\_\_



Приложение I.1  
к акту лесопатологического обследования  
утвержденному Приказом  
Минприроды России  
от 09.11.2020 № 910

Результаты проведения лесопатологического обследования лесных насаждений  
за июнь 2021 г.

Субъект Российской Федерации Саратовская область  
Участковое лесничество Кологривовское

Лесничество Вязовское  
Урочище (лесная дача) -----

Номер квартала	Номер выдела	Площадь выдела, га	Целевое назначение лесов	Категория защитных лесов	ОЗУ	Номер лесопатологического выдела	Площадь лесопатологического выдела, га	Таксационная характеристика лесного насаждения								Число деревьев на временной пробной площади, шт.				Распределение деревьев по категориям состояния, % от запаса												Причина ослабления, повреждения	Подлесит рубке, %	Назначенные мероприятия					
								состав	порота	возраст, лет	средний диаметр, см	тип леса	полнота	бонитет	запас, куб. м/га	Н	Р	без признаков ослабления	ослабленные	сильно ослабленные	убыхающие	свежий сухой	свежий ветровал	свежий бурелом	старый сухой	старый ветровал	старый бурелом	Н	Р	вид	площадь, га								
1	2	3	4	5	6	7	8	9	10	11	12	13	14	15	16	17	18	19	20	21	22	23	24	25	26	27	28	29	30	31	32	33	34	35	36				
29	2	3,5	Защитные	142		1	0,5	6Лп2Днн1Ос1Б	Лп	92	15	20	Дбм	0,7	4	160	50	50	30	30	10	5	1	4								864		370	0,5				
31	17	3,9	Защитные	142		1	0,3	8Ос2Б+Днн	Ос	62	16	16	Дбм	0,7	2	110	60		40	35	15					3						7	863		370	0,3			
63	2	27,0	Защитные	142		1	1,0	10Днн+Ос+Б+Лп	Днн	72	14	20	Дбм	0,8	4	120	100	5	20	30	30	30	5	10							863		370	1,0					
Итого							1,8																														1,8		

Условные обозначения: Н - деревья не подлежат рубке; Р - деревья подлежат рубке  
142 - противозоризонные леса;  
863 - устойчивый низовой пожар 1-3 летней давности низкой интенсивности;  
864 - устойчивый низовой пожар 1-3 летней давности средней интенсивности;  
370 - лесопатологическое обследование инструментальным способом.

Исполнитель работ по проведению лесопатологического обследования:

Фамилия, имя и отчество

Соловьев Владимир Александрович

Подпись

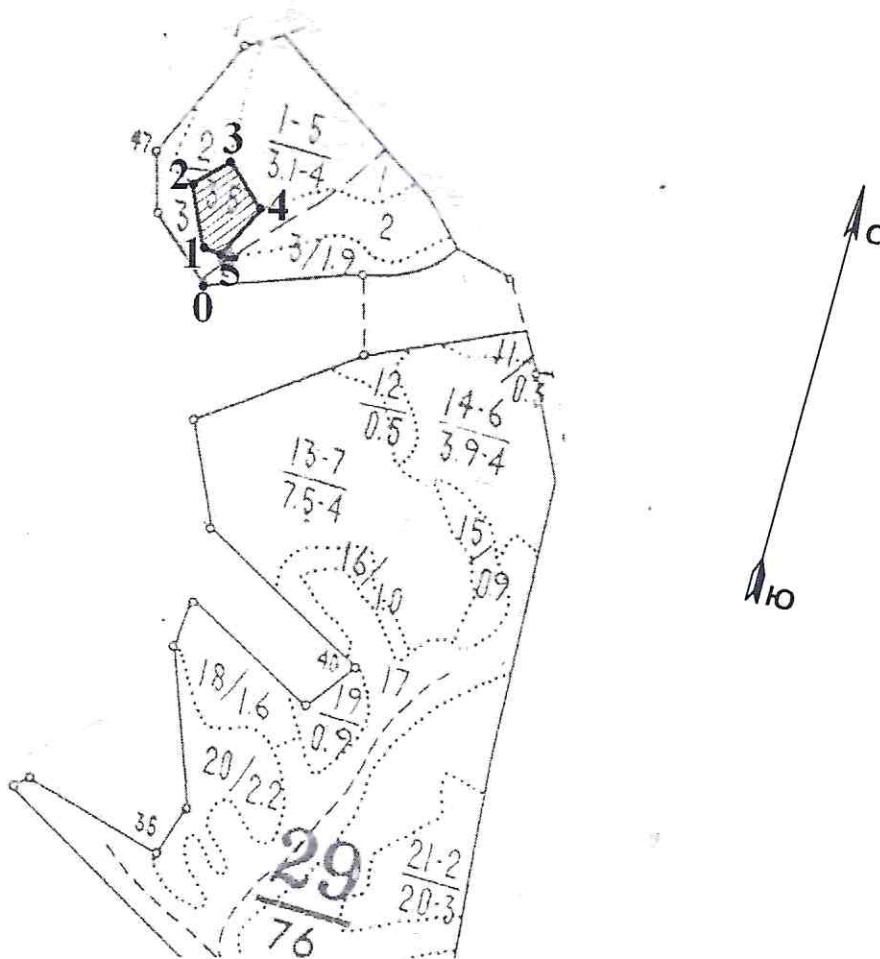
Дата составления документа:

02.07.2021

### Абрис участка

Вязовское лесничество, Кологривовское участковое лесничество, квартал 29, выдел 2, л.п.1,  
площадь 0,5 га.

Масштаб: 1:10000



Условные обозначения: - обследованный участок

Номера точек	Координаты		Румбы линий	Длина, м
	Широта, °	Долгота, °		
1 – 2	51°45'0206	45°18'5297	СЗ 21°	70
2 – 3	51°45'0421	45°18'5142	СВ 42°	70
3 – 4	51°45'0574	45°18'5390	ЮВ 37°	60
4 – 5	51°45'0459	45°18'5637	ЮЗ 26°	70
5 – 1	51°45'0230	45°18'5467	СЗ 87°	20

Исполнитель работ по проведению лесопатологического обследования:

Фамилия, имя и отчество Соловьев Владимир Александрович

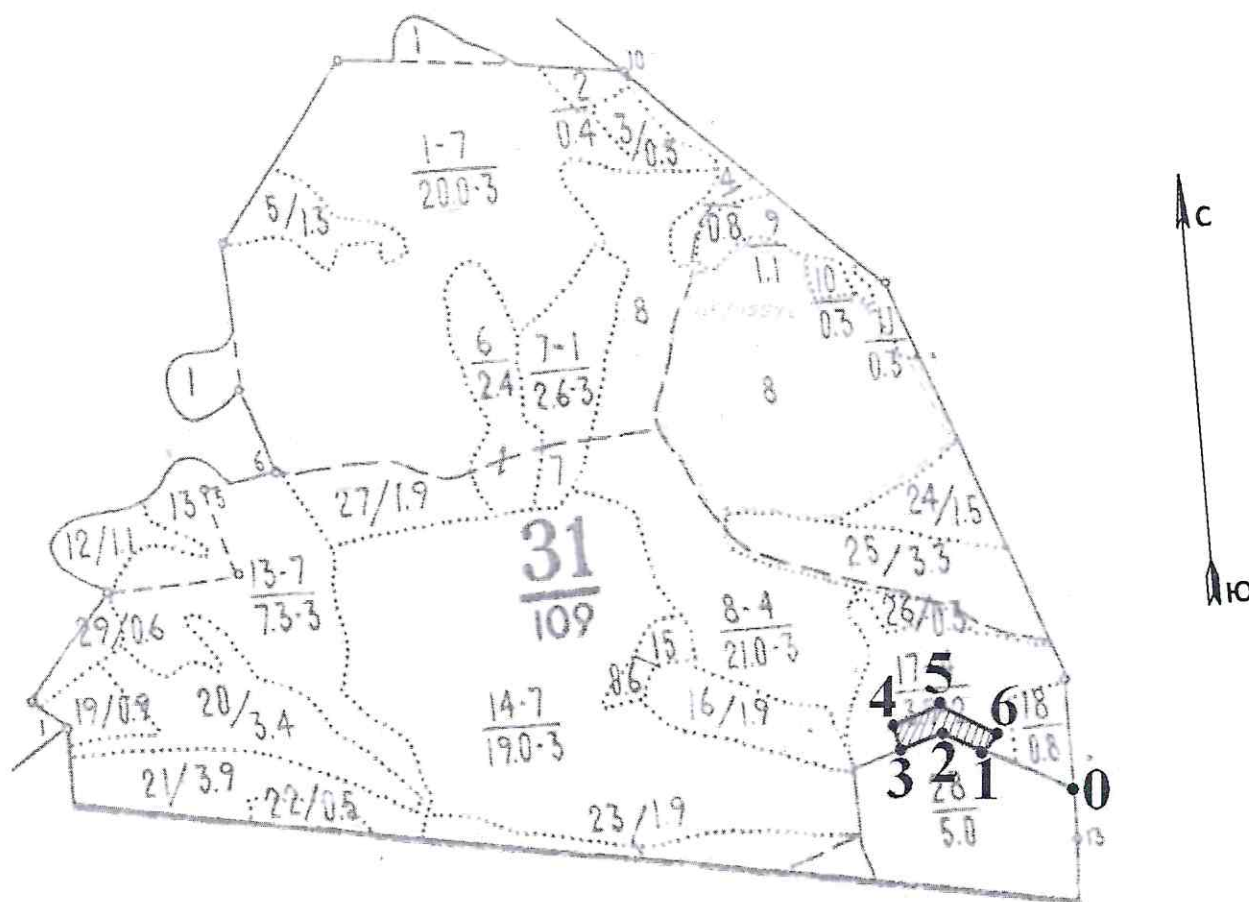
Подпись

Дата составления документа: 02.04.2021

### Абрис участка

Вязовское лесничество, Кологривовское участковое лесничество, квартал 31, выдел 17, л.п.1,  
площадь 0,3 га.

Масштаб: 1:10000.



Условные обозначения:  - обследованный участок

Номера точек	Координаты		Румбы линий	Длина, м
	Широта, °	Долгота, °		
1 – 2	51°45'5596	45°21'3730	СЗ 64°	50
2 – 3	51°45'5596	45°21'3498	ЮЗ 73°	50
3 – 4	51°45'5520	45°21'3266	СЗ 16°	30
4 – 5	51°45'5592	45°21'3181	СВ 73°	50
5 – 6	51°45'5683	45°21'3375	ЮВ 64°	50
6 – 1	51°45'5678	45°21'3653	ЮВ 16°	30

Исполнитель работ по проведению лесопатологического обследования:

Фамилия, имя и отчество Соловьев Владимир Александрович

Подпись

Дата составления документа: 02.07.2021

### Абрис участка

Вязовское лесничество, Кологривовское участковое лесничество, квартал 63, выдел 2, л.п.1,  
площадь 1,0 га.

Масштаб: 1:10000.



Условные обозначения:  - обследованный участок

Номера точек	Координаты		Румбы линий	Длина, м
	Широта, °	Долгота, °		
1 – 2	51°39'5115	45°16'1621	ЮЗ 25°	40
2 – 3	51°39'5010	45°16'1521	СЗ 80°	70
3 – 4	51°39'5020	45°16'1158	СЗ 52°	150
4 – 5	51°39'5305	45°16'0521	СЗ 03°	70
5 – 6	51°39'5530	45°16'0486	ЮВ 62°	50
6 – 7	51°39'5520	45°16'0733	ЮВ 45°	130
7 – 8	51°39'5192	45°16'1139	СВ 76°	50
8 – 1	51°39'5192	45°16'1502	ЮВ 46°	40

Исполнитель работ по проведению лесопатологического обследования:

Фамилия, имя и отчество Соловьев Владимир Александрович

Подпись

Дата составления документа:

02.07.2021



Приложение 4  
к акту лесопатологического обследования  
утвержденному Приказом  
Минприроды России  
от 09.11.2020 № 910

### Фототаблица

**Место проведения:** Вязовское лесничество, Кологривовское участковое лесничество, квартал 29 выдел 2, лесопатологический выдел 1, площадь 0,5 га

**Широта:** 51°450206

**Долгота:** 45°185297



Исполнитель работ по проведению лесопатологического обследования:

Фамилия, имя и отчество Соловьев Владимир Александрович

Подпись

Дата составления документа:

02.07.2021

Приложение 4  
к акту лесопатологического обследования  
утвержденному Приказом  
Минприроды России  
от 09.11.2020 № 910

### Фототаблица

**Место проведения:** Вязовское лесничество, Кологривовское участковое лесничество,  
квартал 31 выдел 17, лесопатологический выдел 1, площадь 0,3 га

**Широта:** 51°455596

**Долгота:** 45°213730



Исполнитель работ по проведению лесопатологического обследования:

Фамилия, имя и отчество Соловьев Владимир Александрович

Подпись

Дата составления документа:

02.07.2021

Приложение 4  
к акту лесопатологического обследования  
утвержденному Приказом  
Минприроды России  
от 09.11.2020 № 910

### Фототаблица

**Место проведения:** Вязовское лесничество, Кологривовское участковое лесничество, квартал 63 выдел 2, лесопатологический выдел 1, площадь 1,0 га

**Широта:** 51°395115

**Долгота:** 45°161621



Исполнитель работ по проведению лесопатологического обследования:

Фамилия, имя и отчество Соловьев Владимир Александрович

Подпись

Дата составления документа: 02.07.2021

# ВЫПИСКА ИЗ ГОСУДАРСТВЕННОГО ЛЕСНОГО РЕЕСТРА

на «09» июля 2021г.

Орган государственной власти, осуществляющий ведение государственного лесного реестра на территории Саратовской области: **министерство природных ресурсов и экологии Саратовской области в лице первого заместителя министра - начальника управления лесного хозяйства Попова В.Г.**

Правообладатель земель лесного фонда на территории Саратовской области: **министерство природных ресурсов и экологии Саратовской области** (согласно п. 11 Положения о министерстве природных ресурсов и экологии Саратовской области, утвержденного постановлением Правительства Саратовской области от 08 октября 2013 г. № 537-П «Вопросы министерства природных ресурсов и экологии Саратовской области» и п.п. 2 п.1 ст. 83 Лесного кодекса РФ)

**Заявитель: Министерство природных ресурсов и экологии Саратовской области**  
(во исполнении пункта 1.7 протокола совещания Департамента лесного хозяйства по Приволжскому федеральному округу, ФБУ «Рослесозащита» №01-05/3678 от 27.12.2016)

## Информация по запрашиваемому лесному участку:

Собственность: Российской Федерации

Категория земель: земли лесного фонда

## ХАРАКТЕРИСТИКА ЛЕСНОГО УЧАСТКА

Адрес (местоположение) лесного участка: Татищевский район

Лесничество	Вязовское
Участковое лесничество	Кологривовское
Общая площадь, га	1,8
Категория лесов	Защитные
Категория защитности лесов	Ценные леса: противозерозийные леса, кв.31,63 леса, выполняющие функции защиты природных и иных объектов: леса, расположенные в защитных полосах лесов, кв.29
Возможный вид использования	Заготовка древесины

Таксационная характеристика лесного участка (по материалам лесоустройства 1994 г.):

№ квартала	№ выдела	Площадь, га	Состав	Возраст	Высота	Диаметр	Бонитет	Тип леса	ТУМ	Полнота	Запас м3/га
29	ч2	0,5	6Лп2Днн1Ос1Б	65	15	20	4	дбм	с1 2	7	160
31	ч17	0,3	8Ос2Б+Днн	35	14	14	2	дбм	с1 2	7	110
63	ч2	1,0	10днн+Ос+Б+Лп	45	12	16	4	дбм	с1 2	8	120
<b>Итого</b>		<b>1,8</b>									

Наименование, местонахождение юридического лица /ФИО физического лица/ - **лесопользователя (арендатора)/Документы – договор аренды лесного участка отсутствуют.**

(договор аренды лесного участка, постоянное (бессрочное) пользование лесным участком, договор безвозмездного срочного пользования лесным участком, реквизиты договора, срок пользования)

Особые отметки: нет.

Приложение к акту лесопатологического обследования № 002/08 (визуальный способ).

Первый заместитель министра-  
начальник управления лесного  
хозяйства

**Попов В.Г.**

ФИО

Дата

09.07.2021 Подпись



МП

# Карта-схема расположения и границы лесного участка Саратовская область

(субъект Российской Федерации, муниципальное образование)

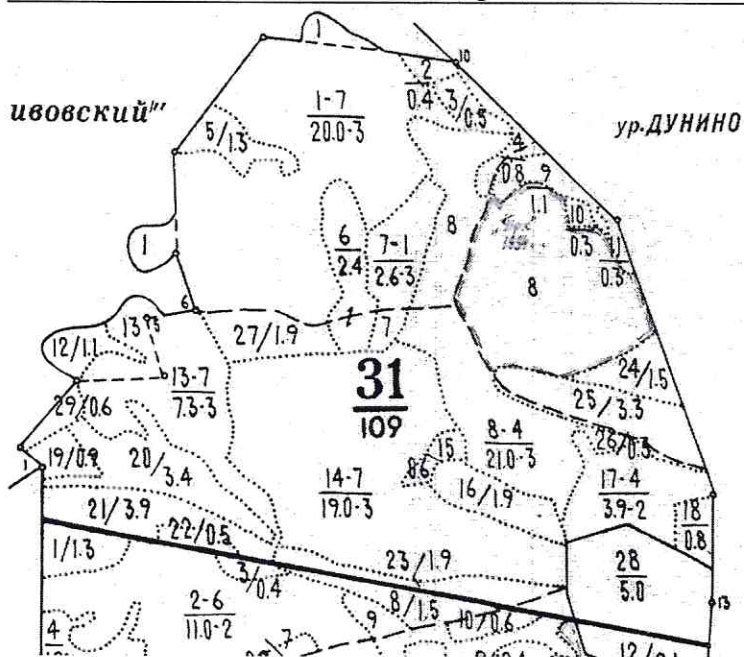
Лесничество (лесопарк) **Вязовское**

(название)

Участковое лесничество **Кологривовское**, квартал 31

(название)

Собственность - Российской Федерации;



Первый заместитель министра-  
начальник управления лесного  
хозяйства

**Попов В.Г.**

ФИО

09.07.2021 Подпись

Дата



# Карта-схема расположения и границы лесного участка

Саратовская область

(субъект Российской Федерации, муниципальное образование)

Лесничество (лесопарк) **Вязовское**

(название)

Участковое лесничество **Кологривовское**, квартал 63

(название)

Собственность - Российской Федерации;



Первый заместитель министра-  
начальник управления лесного  
хозяйства

**Попов В.Г.**

ФИО

09.07.2021 Подпись

Дата



# Карта-схема расположения и границы лесного участка Саратовская область

(субъект Российской Федерации, муниципальное образование)

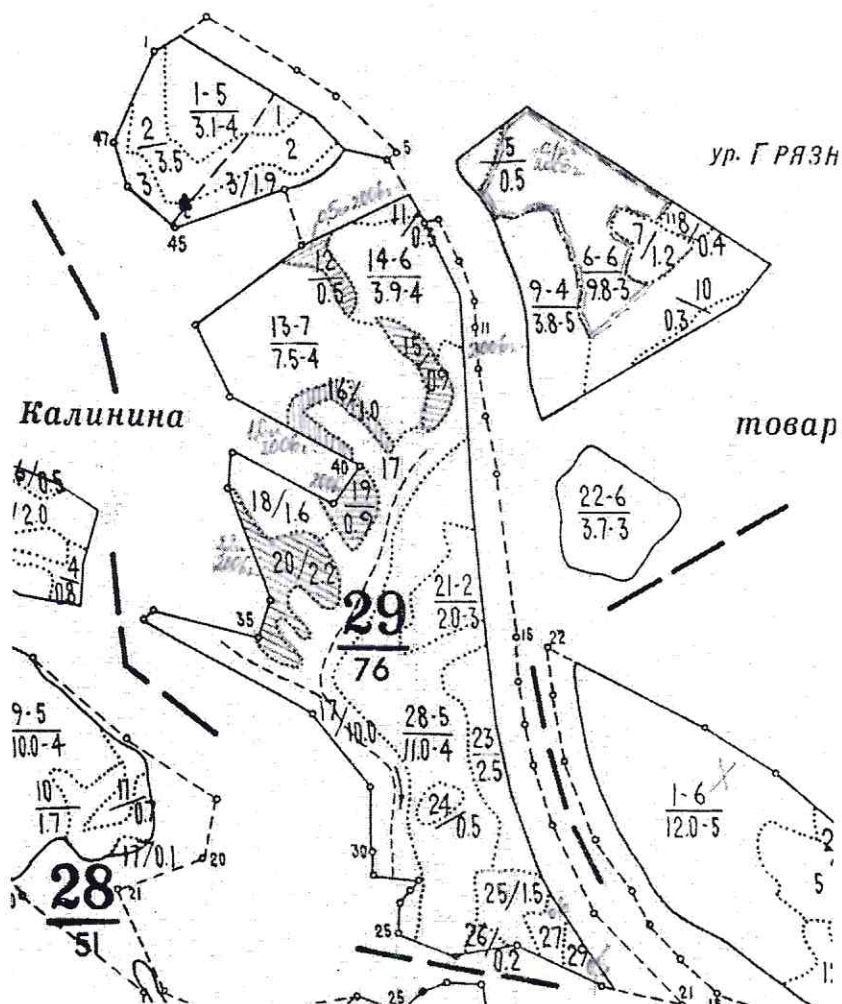
Лесничество (лесопарк) **Вязовское**

(название)

Участковое лесничество **Кологривовское**, квартал 29

(название)

Собственность - Российской Федерации;




Первый заместитель министра-  
начальник управления лесного  
хозяйства  
**Попов В.Г.**

ФИО

09.07.2021 Подпись

Дата



УТВЕРЖДАЮ:

Первый заместитель министра –  
начальник управления лесного  
хозяйства министерства природных  
ресурсов и экологии Саратовской области

должность

Попов В. Г.

фамилия, имя и отчество

« 13 » июня 2021 г.  
дата

Акт  
лесопатологического обследования № 003/08

лесных насаждений Вязовское (лесничество)  
Саратовская область (субъект Российской Федерации)

Способ лесопатологического обследования: 1. Визуальный   
2. Инструментальный

Место проведения:

Участковое лесничество	Урочище (дача)	Квартал	Выдел	Площадь выдела, га	Лесопатологический выдел	Площадь лесопатологического выдела, га
Кологривовское		89	14	1,1	1	0,6
Кологривовское		89	15	9,1	1	5,5
Кологривовское		89	16	4,4	1	1,5

Лесопатологическое обследование проведено на общей площади 7,6 га.

Кадастровый номер участка: \_\_\_\_\_  
(для участков, предоставленных в постоянное (бессрочное) пользование, аренду)

Документ о праве пользования: \_\_\_\_\_

\_\_\_\_\_ (тип документа о праве пользования, дата, номер, вид разрешенного использования лесов)



# 1. Визуальное (рекогносцировочное) лесопатологическое обследование

Наземное

Дистанционное

1.1. На площади 7,6 га фактическая таксационная характеристика лесного насаждения соответствует (не соответствует) таксационному описанию (нужное подчеркнуть).

Причины несоответствия: таксационное описание 1994 года.

Ведомость участков с выявленными несоответствиями приведена в приложении 1 к Акту.

1.2. Лесные насаждения с нарушенной и утраченной устойчивостью выявлены на площади 7,6 га:

Участковое лесничество	Урочище (дача)	Квартал	Выдел	Площадь, га		Причина ослабления, повреждения
				с нарушенной устойчивостью	с утраченной устойчивостью	
1	2	3	4	5	6	7
Кологривовское		89	14	0,6		устойчивый низовой пожар текущего года средней интенсивности
Кологривовское		89	15	5,5		
Кологривовское		89	16	1,5		
Итого:				7,6		

Состояние обследованных лесных насаждений приведено в приложениях 1.1–1.4 к Акту в зависимости от метода проведения ЛПО.

1.3. В обследованных лесных участках прогнозируется:

Прогноз	Площадь, га
1	2
Ослабление лесных насаждений	7,6
Усыхание лесных насаждений различной степени	-
Развитие очагов вредных организмов	-

1.4. Обнаружено загрязнение лесного участка отходами и выбросами:

промышленными

бытовыми

Вид загрязнения	Размеры загрязнения			Объём, куб. м	Площадь загрязнения, га
	длина, м	ширина, м	высота, м		
1	2	3	4	5	6
-	-	-	-	-	-
-	-	-	-	-	-

## ЗАКЛЮЧЕНИЕ

Оценка текущего санитарного и лесопатологического состояния лесных насаждений, назначенные профилактические мероприятия по защите лесов, заключение о необходимости проведения инструментального ЛПО:

Участковое лесничество	Урочище (дача)	Квартал	Выдел	Площадь выдела, га	Лесопатологический выдел	Площадь лесопатологического выдела, га	Вид мероприятия	Рекомендуемый срок проведения мероприятия
1	2	3	4	5	6	7	8	9
Кологривовское		89	14	1,1	1	0,6	371	2022
Кологривовское		89	15	9,1	1	5,5	370	2022
Кологривовское		89	16	4,4	1	1,5	371	2022

Дата проведения обследования 03.06.2021 г.

Исполнитель работ по проведению лесопатологического обследования:

Фамилия, имя и отчество Соловьев Владимир Александрович

Организация Вязовское лесничество ГКУ СО «Саратовское областное лесничество»

Должность участковый лесничий Подпись  Телефон 8-845-58-5-62-47

Приложение 1  
к акту лесопатологического обследования  
утвержденному Приказом  
Минприроды России  
от 09.11.2020 № 910

Ведомость участков леса с выявленными несоответствиями таксационным описаниям

Субъект Российской Федерации Саратовская область  
Участковое лесничество Кологривовское

Лесничество Вязовское  
Урочище (лесная дача) \_\_\_\_\_

Год проведения лесосурьейта	Номер квартала	Номер выдела	Площадь выдела, га	Целевое назначение лесов	Категория защитных лесов	ОЗУ	Источник данных	Номер лесного участка	Площадь выдела, га	Таксационная характеристика								Заложено пробных площадей		
										состав	порода	возраст, лет	средняя высота, м	средний диаметр, см	тип леса	почва	бонитет	запас, куб. м/га	количество, шт.	общая площадь, га
1	2	3	4	5	6	7	8	9	10	11	12	13	14	15	16	17	18	19	20	21
1994	89	14	1,1	Защитные	ценные (противозероизонные леса)		ТО	х	х	9Дпн1Б+Ос	Дпн	55	12	16	Дузм	0,7	5	120	-	-
2021	89	14	1,1	Защитные	ценные (противозероизонные леса)		Ф	1	0,6	9Дпн1Б+Ос	Дпн	82	12	16	Дузм	0,7	5	120	-	-
1994	89	15	9,1	Защитные	ценные (противозероизонные леса)		ТО	х	х	10С	С	6	1		Дбм	0,6	3	-	-	-
2021	89	15	9,1	Защитные	ценные (противозероизонные леса)		Ф	1	5,5	10С	С	33	14	18	Дбм	0,6	3	100	-	-
1994	89	16	4,4	Защитные	ценные (противозероизонные леса)		ТО	х	х	9Дпн1Б+Ос	Дпн	55	12	18	Дузм	0,7	5	110	-	-
2021	89	16	4,4	Защитные	ценные (противозероизонные леса)		Ф	1	1,5	9Дпн1Б+Ос	Дпн	82	12	18	Дузм	0,7	5	110	-	-

Условные обозначения:


ТО - таксационные описания

Ф - фактическая характеристика лесного насаждения

Исполнитель работ по проведению лесопатологического обследования:

Фамилия, имя и отчество Соловьев Владимир Александрович

Подпись



Результаты проведения лесопатологического обследования лесных насаждений

за июнь 2021 г.

Субъект Российской Федерации Саратовская область  
Участковое лесничество Кологривовское

Лесничество Вязовское  
Урочище (лесная дача) -----

№ п/п	№ выдела	Площадь выдела, га	Целевое назначение лесов	Категория защитных лесов	ОЗУ	№ лесопользовательского выдела	Площадь лесопользовательского выдела, га	Таксационная характеристика лесного насаждения										Число деревьев на временной пробной площади, шт.	Распределение деревьев по категориям состояния, % от запаса												Причина ослабления, повреждения	Подлежит рубке, %	Назначенные мероприятия				
								состав	порода	возраст, лет	средняя высота, м	средний диаметр, см	тип леса	полнота	бонитет	запас, куб. м/га	без признаков ослабления		ослабленные		сильно ослабленные		усыхающие		свежий ветровал	свежий бурелом	старый ветоустой	старый бурелом	свежий ветоустой	свежий бурелом			старый ветоустой	старый бурелом	вид	площадь, га	
1	2	3	4	5	6	7	8	9	10	11	12	13	14	15	16	17	18	19	20	21	22	23	24	25	26	27	28	29	30	31	32	33	34	35	36		
89	14	1,1	Защитные	142		1	0,6	9Днн1Б+Ос	Днн	82	12	16	Дузм	0,7	5	120	50	40	30	10	10	10	4						6				872			371	0,6
89	15	9,1	Защитные	142		1	5,5	10С	С	33	14	18	Дбм	0,6	3	100	100		10	20				70								872			370	5,5	
89	16	4,4	Защитные	142		1	1,5	9Днн1Б+Ос	Днн	82	12	18	Дузм	0,7	5	110	50	45	25	15	10								5				872			371	1,5
Итого							7,6																													7,6	

Условные обозначения: Н - деревья не подлежат рубке; Р - деревья подлежат рубке

142 - противозорные леса;

872 - устойчивый низовой пожар текущего года средней интенсивности;

370 - лесопатологическое обследование инструментальным способом;


371 - лесопатологическое обследование визуальным способом;

Исполнитель работ по проведению лесопатологического обследования:

Фамилия, имя и отчество

Соловьев Владимир Александрович

Подпись



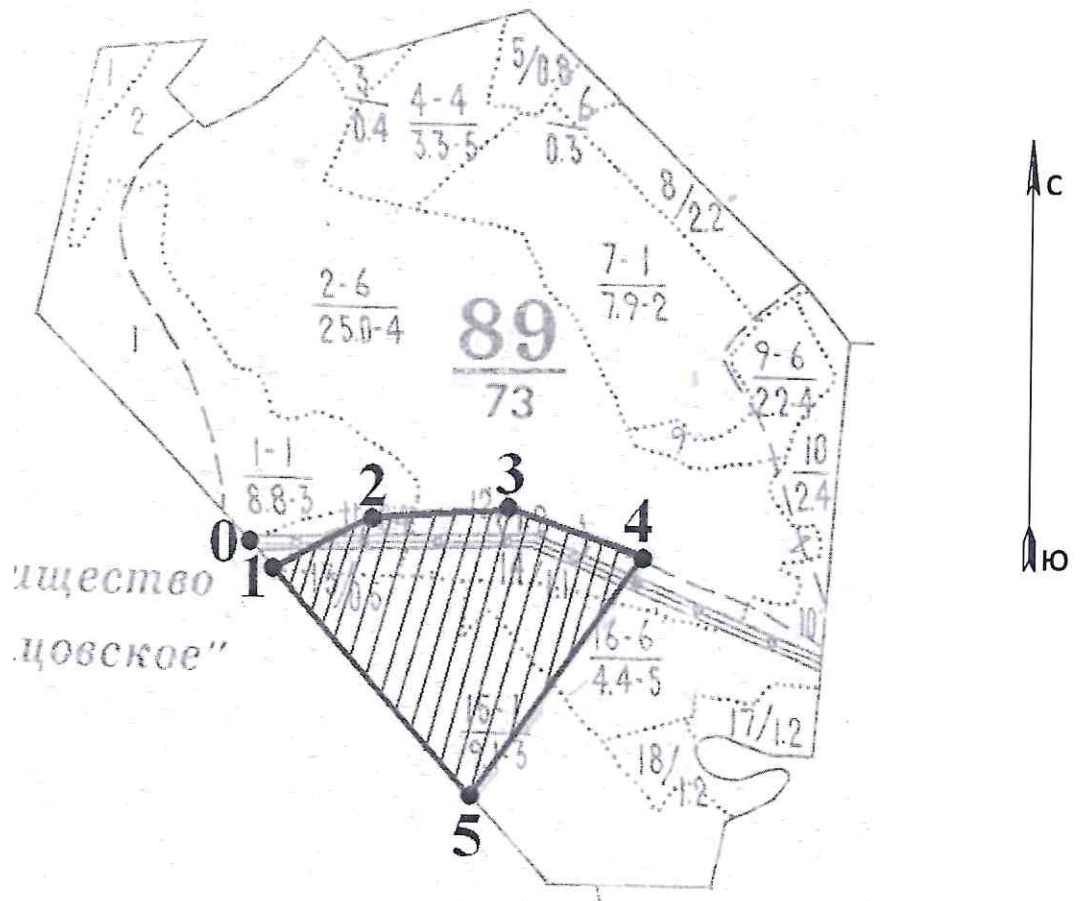
Дата составления документа:

02.07.2021

### Абрис участка

Вязовское лесничество, Кологривовское участковое лесничество,  
квартал 89, выдела 13;14;15;16 площадь 7,6 га.

Масштаб: 1:10000



Условные обозначения:  - обследованный участок

Номера точек	Координаты		Румбы линий	Длина, м
	Широта, °	Долгота, °		
1 – 2	51°42'1490	45°34'2011	СВ 60°	150
2 – 3	51°42'1610	45°34'2783	СВ 85°	150
3 – 4	51°42'1524	45°34'3556	ЮВ 85°	200
4 – 5	51°42'1203	45°34'4475	ЮЗ 37°	392
5 – 1	51°42'0466	45°34'2814	СЗ 44°	400

Исполнитель работ по проведению лесопатологического обследования:

Фамилия, имя и отчество Соловьев Владимир Александрович

Подпись 

Дата составления документа: 02.07.2021

Приложение 4  
к акту лесопатологического обследования  
утвержденному Приказом  
Минприроды России  
от 09.11.2020 № 910

### Фототаблица

**Место проведения:** Вязовское лесничество, Кологривовское участковое лесничество,  
квартал 89 выдел 14, лесопатологический выдел 1, площадь 0,6 га

**Широта:** 51°42'15.24"

**Долгота:** 45°34'35.56"



Исполнитель работ по проведению лесопатологического обследования:

Фамилия, имя и отчество Соловьев Владимир Александрович

Подпись

Дата составления документа:

02.07.2021

Приложение 4  
к акту лесопатологического обследования  
утвержденному Приказом  
Минприроды России  
от 09.11.2020 № 910

### Фототаблица

**Место проведения:** Вязовское лесничество, Кологривовское участковое лесничество,  
квартал 89 выдел 15, лесопатологический выдел 1, площадь 5,5 га

**Широта:** 51°42'04.66"

**Долгота:** 45°34'28.14"



Исполнитель работ по проведению лесопатологического обследования:

Фамилия, имя и отчество Соловьев Владимир Александрович

Подпись



Дата составления документа:

02.07.2021

Приложение 4  
к акту лесопатологического обследования  
утвержденному Приказом  
Минприроды России  
от 09.11.2020 № 910

### Фототаблица

**Место проведения:** Вязовское лесничество, Кологривовское участковое лесничество,  
квартал 89 выдел 16, лесопатологический выдел 1, площадь 1,5 га

**Широта:** 51°42'1203

**Долгота:** 45°34'4475



Исполнитель работ по проведению лесопатологического обследования:

Фамилия, имя и отчество Соловьев Владимир Александрович

Подпись

Дата составления документа:

02.07.2021



# ВЫПИСКА ИЗ ГОСУДАРСТВЕННОГО ЛЕСНОГО РЕЕСТРА

на « 09 » июля 2021г.

Орган государственной власти, осуществляющий ведение государственного лесного реестра на территории Саратовской области: **министерство природных ресурсов и экологии Саратовской области в лице первого заместителя министра - начальника управления лесного хозяйства Попова В.Г.**

Правообладатель земель лесного фонда на территории Саратовской области: **министерство природных ресурсов и экологии Саратовской области** (согласно п. 11 Положения о министерстве природных ресурсов и экологии Саратовской области, утвержденного постановлением Правительства Саратовской области от 08 октября 2013 г. № 537-П «Вопросы министерства природных ресурсов и экологии Саратовской области» и п.п. 2 п.1 ст. 83 Лесного кодекса РФ)

**Заявитель: Министерство природных ресурсов и экологии Саратовской области**  
(во исполнении пункта 1.7 протокола совещания Департамента лесного хозяйства по Приволжскому федеральному округу, ФБУ «Рослесозащита» №01-05/3678 от 27.12.2016)

### Информация по запрашиваемому лесному участку:

Собственность: Российской Федерации

Категория земель: земли лесного фонда

### ХАРАКТЕРИСТИКА ЛЕСНОГО УЧАСТКА

Адрес (местоположение) лесного участка: Татищевский район

Лесничество	Вязовское
Участковое лесничество	Кологривовское
Общая площадь, га	7,6
Категория лесов	Защитные
Категория защитности лесов	Ценные леса: противозерозийные леса
Возможный вид использования	Заготовка древесины

Таксационная характеристика лесного участка (по материалам лесоустройства 1994 г.):

№ квартала	№ выдела	Площадь, га	Состав	Возраст	Высота	Диаметр	Бонитет	Тип леса	ТУМ	Полнота	Запас м3/га
89	ч14	0,6	9днн1б+Ос	55	12	16	5	дузм	с1	7	120
89	ч15	5,5	Культуры 10с	6	1		3	дбм	с1 2	6	
89	ч16	1,5	9днн1б+Ос	55	12	18	5	дузм	с1	7	11
<b>Итого</b>		<b>7,6</b>									

Наименование, местонахождение юридического лица /ФИО физического лица/ - **лесопользователя (арендатора)/Документы – договор аренды лесного участка отсутствуют.**

(договор аренды лесного участка, постоянное (бессрочное) пользование лесным участком, договор безвозмездного срочного пользования лесным участком, реквизиты договора, срок пользования)

Особые отметки: нет.

Приложение к акту лесопатологического обследования № 003/08 (визуальный способ).

Первый заместитель министра-  
начальник управления лесного  
хозяйства


**Попов В.Г.**

ФИО

09.07.2021

Дата

Подпись



# Карта-схема расположения и границы лесного участка

Саратовская область

(субъект Российской Федерации, муниципальное образование)

Лесничество (лесопарк) **Вязовское**

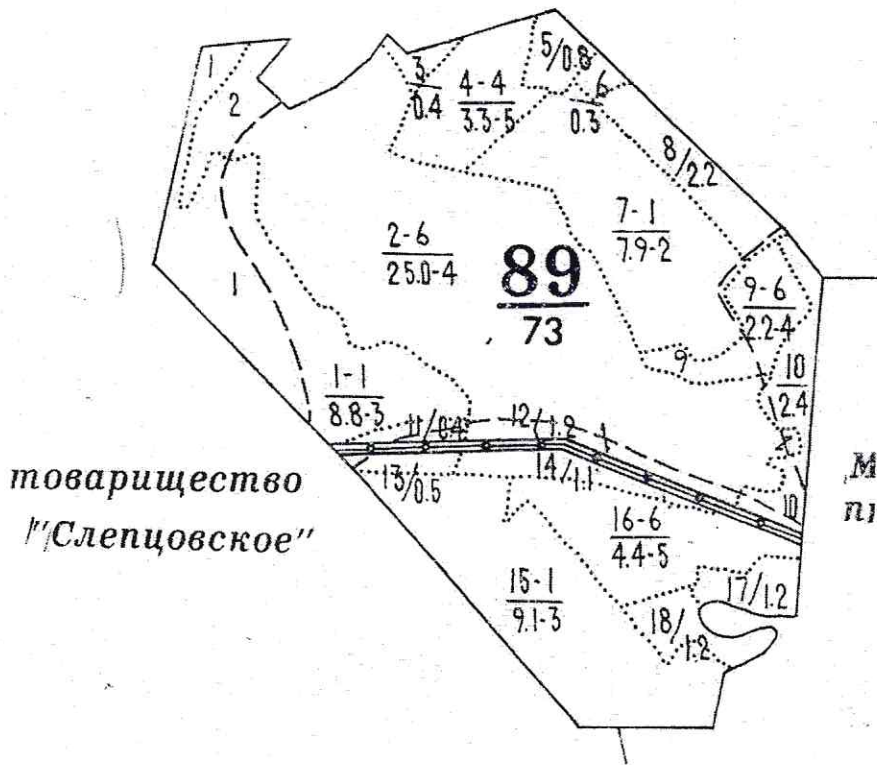
(название)

Участковое лесничество **Кологривовское**, квартал 89

(название)

Собственность - Российской Федерации;

ур. КОМИССАРОВО



Первый заместитель министра-  
начальник управления лесного  
хозяйства

**Попов В.Г.**

ФИО

09.07.2021

Дата

Подпись

