

УТВЕРЖДАЮ:

Первый заместитель министра –
начальник управления лесного
хозяйства министерства
природных ресурсов и экологии
Саратовской области

Попов В.Г.

« 05 » октября 2020 г.

Акт
лесопатологического обследования 004/12

лесных насаждений Калининского лесничества (лесопарка)
Саратовской области (субъект РФ)

Способ лесопатологического обследования: 1. Визуальный

2. Инструментальный

Место проведения

| Участковое лесничество | Урочище (дача) | Квартал (кварталы) | Выдел (выделы) | Площадь, га |
|------------------------|----------------|--------------------|----------------|-------------|
| Калининское | Сосна | 92 | 9,(л/п1) | 11 (0,1) |
| | | | | |

Лесопатологическое обследование проведено на общей площади ____ 0,1 ____ га.

1. Визуальное лесопатологическое обследование.*

Наземное

Дистанционное

1.1. На площади 0,1 га фактическая таксационная характеристика лесного насаждения соответствует (не соответствует) таксационному описанию (нужное подчеркнуть). Причины несоответствия: давность лесоустройства.

Список участков с выявленными несоответствиями приведён в приложении 1 к настоящему Акту.

1.2. Лесные насаждения с нарушенной и утраченной устойчивостью выявлены на площади 0,1 га:

| Участковое лесничество | Урочище (дача) | Площадь, га | | Причина ослабления (гибели) |
|------------------------|----------------|----------------------------|----------------------------|--|
| | | с нарушенной устойчивостью | с утраченной устойчивостью | |
| 1 | 2 | 3 | 4 | 5 |
| Калининское | Сосна | 0,1 | - | Устойчивый низовой пожар текущего года средней интенсивности |
| Итого: | | | | |

Состояние обследованных лесных насаждений приведено в приложениях 1.1–1.4 к Акту в зависимости от метода проведения ЛПО.

1.3. В обследованных лесных участках прогнозируется:

| Прогноз | Площадь, га |
|--|-------------|
| Ослабление лесных насаждений | |
| Усыхание лесных насаждений различной степени | 0,1 |
| Развитие очагов вредных организмов | |

1.4. Обнаружено загрязнение лесного участка отходами и выбросами:

промышленными

бытовыми

| Вид загрязнения | Размеры загрязнения | | | Объём, кубм | Площадь загрязнения, га |
|-----------------|---------------------|-----------|-----------|-------------|-------------------------|
| | длина, м | ширина, м | высота, м | | |
| - | - | - | - | - | - |
| - | - | - | - | - | - |
| - | - | - | - | - | - |

ЗАКЛЮЧЕНИЕ

Оценка текущего санитарного и лесопатологического состояния лесных насаждений:

Текущее санитарное состояние удовлетворительное, назначение мероприятий не требуется.

Дата проведения обследования: 28.09.2020г.

Исполнитель работ по проведению лесопатологического обследования:

Ф.И.О. Сидоров С.П.

Подпись



*раздел включается в акт, в случае проведения лесопатологического обследования визуальным способом.

Приложение 1
К акту лесопатологического обследования

Ведомость лесных участков с выявленными несоответствиями таксационным описаниям

| Источник данных | Год проведения лесосурьейства | Номер квартала | Номер выдела | Площадь выдела, га | Целевое назначение лесов | Категория защитных лесов | Номер лесопатологического участка | Площадь лесопатологического участка | Таксационная характеристика | | | | | | | | | | Заложено пробных площадей | | | |
|-----------------|-------------------------------|----------------|--------------|--------------------|--------------------------|--------------------------|-----------------------------------|-------------------------------------|-----------------------------|----------|--------------|-------------------|---------------------|----------|---------------------------|---------|---------|-----------------|---------------------------|-------------------|-----|-----|
| | | | | | | | | | состав | попорода | Возраст, лет | Средняя высота, м | Средний диаметр, см | Тип леса | Тип условий местопрораст. | полнота | бонитет | Запас, куб м/га | Количество, шт | Общая площадь, га | | |
| То | 1994 | 92 | 9 | 11 | Защ | 142 | - | - | 10С | С | 34 | 11 | 12 | СЗЛР | В1 | 9 | 2 | 140 | - | - | - | - |
| Ф | 2020 | 92 | 9 | 11 | Защ | 142 | 1 | 0,1 | 10С | С | 60 | 14,5 | 20 | СЗЛР | В1 | 06 | 2 | 217 | 1 | 0,1 | 0,1 | 0,1 |

Примечание:


ТО - таксационное описание

Ф - фактическая характеристика лесного насаждения

Исполнитель работ по проведению лесопатологического обследования:

ФИО Сидоров С.П.

Подпись



Дата составления документа

22.09.2020г.

Телефон 8845231390

Абрис участка

М 1:10000



| Номер точки | Румбы линий | Длина, м |
|-------------|-------------|----------|
| 0-1 | 31°ЮЗ | 215 |
| 1-2 | 32°ЮЗ | 50 |
| 2-3 | 41°СЗ | 20 |
| 3-4 | 32°СВ | 50 |
| 4-1 | 52°ЮВ | 20 |
| | | |

Условные обозначения: - обследуемый участок

Исполнитель работ по проведению лесопатологического обследования:

ФИО Сидоров С.П.

Подпись С.П.

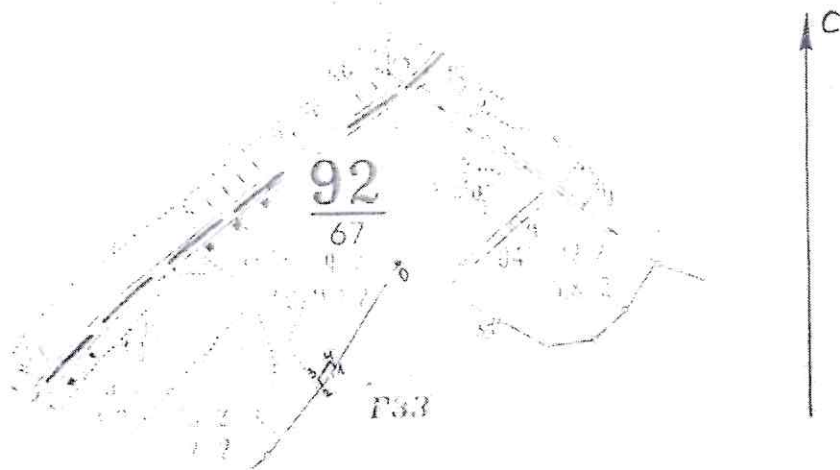
Дата составления документа

22.09.2020

Телефон 8845231390

Абрис участка

М 1:10000



| Номер точки | широта | долгота |
|-------------|---------------|---------------|
| 1 | 51°31'35.34"С | 44°27'15.20"В |
| 2 | 51°31'35.17"С | 44°27'13.98"В |
| 3 | 51°31'35.27"С | 44°27'13.93"В |
| 4 | 51°31'35.50"С | 44°27'15.19"В |
| | | |
| | | |

Условные обозначения: - обследуемый участок

Исполнитель работ по проведению лесопатологического обследования:

ФИО Сидоров С.П.

Подпись *Сидоров С.П.*

Дата составления документа

22.09.2020г

Телефон 8845231390

ВЫПИСКА ИЗ ГОСУДАРСТВЕННОГО ЛЕСНОГО РЕЕСТРА

на «28» сентября 2020 г.

Орган государственной власти, осуществляющий ведение государственного лесного реестра на территории Саратовской области: **министерство природных ресурсов и экологии Саратовской области в лице первого заместителя министра - начальника управления лесного хозяйства Попова В.Г.**

Правообладатель земель лесного фонда на территории Саратовской области: **министерство природных ресурсов и экологии Саратовской области** (согласно п. 11 Положения о министерстве природных ресурсов и экологии Саратовской области, утвержденного постановлением Правительства Саратовской области от 08 октября 2013 г. № 537-П «Вопросы министерства природных ресурсов и экологии Саратовской области» и п.п. 2 п.1 ст. 83 Лесного кодекса РФ)

Заявитель: Министерство природных ресурсов и экологии Саратовской области (во исполнение пункта 1.7 протокола совещания Департамента лесного хозяйства по Приволжскому федеральному округу, ФБУ «Рослесозащита» № 01-05/3678 от 27.12.2016)

Информация по запрашиваемому лесному участку:

Собственность: Российской Федерации

Категория земель: земли лесного фонда

ХАРАКТЕРИСТИКА ЛЕСНОГО УЧАСТКА

Адрес (местоположение) лесного участка: Калининский район

| | |
|-----------------------------|-------------------------------|
| Лесничество | Калининское |
| Участковое лесничество | Калининское |
| Общая площадь, га | 0,1 |
| Категория лесов | Защитные |
| Категория защитности лесов | Ценные леса: лесостепные леса |
| Возможный вид использования | Заготовка древесины |

Таксационная характеристика лесного участка:

| № квартала | № выдела | Площадь, га | Состав | Возраст | Высота | Диаметр | Бонитет | Тип леса | ТУМ | Полнота | запас, м3/га |
|--------------------------------------|----------|-------------|--------------|---------|--------|---------|---------|----------|-----|---------|--------------|
| по материалам лесоустройства 1994 г. | | | | | | | | | | | |
| 92 | ч9 | 0,1 | Культуры 10С | 34 | 11 | 12 | 2 | сзлр | В1 | 0,9 | 140 |
| Итого | | 0,1 | | | | | | | | | |

Наименование, местонахождение юридического лица /ФИО физического лица/ - **лесопользователя (арендатора) / Документы – договор аренды лесного участка отсутствует**

(договор аренды лесного участка, постоянное (бессрочное) пользование лесным участком, договор безвозмездного срочного пользования лесным участком, реквизиты договора, срок пользования)

Особые отметки: нет.

Приложение к акту лесопатологического обследования № 001/12 (визуальный способ).

Первый заместитель министра-
начальник управления лесного
хозяйства

Попов В.Г.

ФИО

28.09.2020

Дата

Подпись

МП



Карта-схема расположения и границы лесного участка Саратовская область

(субъект Российской Федерации, муниципальное образование)

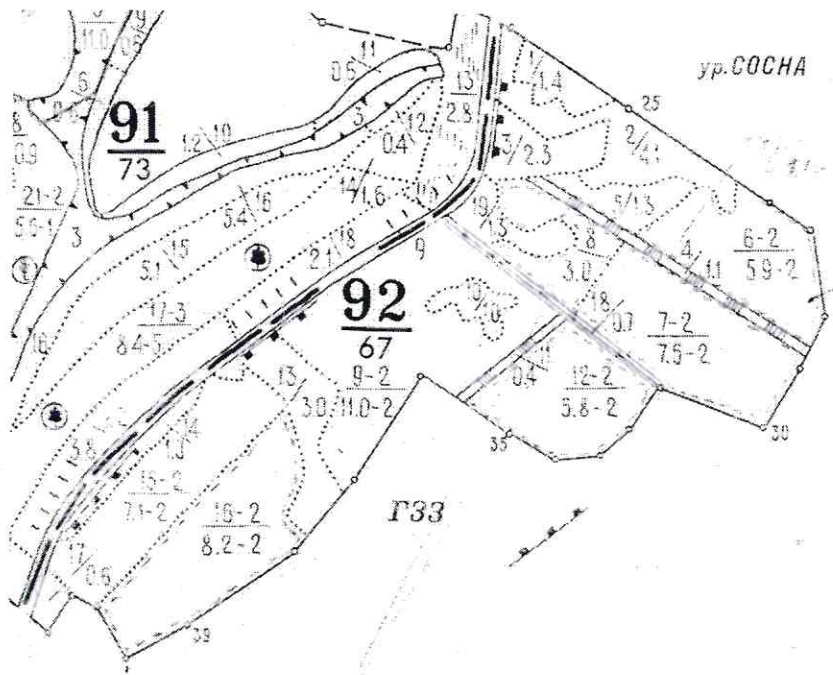
Лесничество (лесопарк) **Калининское**

(название)

Участковое лесничество **Калининское**, квартал 92

(название)

Собственность - Российской Федерации;



Первый заместитель министра -
начальник управления лесного
хозяйства

Попов В.Г.

ФИО

28.09.2020

Дата

Подпись

