

УТВЕРЖДАЮ:

Первый заместитель министра –
начальник управления лесного
хозяйства министерства
природных ресурсов и экологии
Саратовской области

Попов В.Г.

« 11 » ноября 20 20 г.

Акт
лесопатологического обследования № 002/12

лесных насаждений Калининского лесничества (лесопарка)

Саратовской области (субъект РФ)

Способ лесопатологического обследования: 1. Визуальный

2. Инструментальный

Место проведения

Участковое лесничество	Урочище (дача)	Квартал (кварталы)	Выдел (выделы)	Площадь, га
Ахтубинское	Застенное	52	16	1,7

Лесопатологическое обследование проведено на общей площади 1,7 га.

1. Визуальное лесопатологическое обследование.*

Наземное

Дистанционное

1.1. На площади 1,7 га фактическая таксационная характеристика лесного насаждения соответствует (не соответствует) таксационному описанию (нужное подчеркнуть). Причины несоответствия: давность лесоустройства 1994 года.

Список участков с выявленными несоответствиями приведен в приложении 1 к настоящему Акту.

1.2. Лесные насаждения с нарушенной и утраченной устойчивостью выявлены на площади 1,7 га:

Участковое лесничество	Урочище (дача)	Площадь, га		Причина ослабления (гибели)
		с нарушенной устойчивостью	с утраченной устойчивостью	
1	2	3	4	5
Ахтубинское	Застенное	1,7		Трутовик осиновый ложный
Итого:		1,7		

Состояние обследованных лесных насаждений приведено в приложениях 1.1–1.4 к Акту в зависимости от метода проведения ЛПО.

1.3. В обследованных лесных участках прогнозируется:

Прогноз	Площадь, га
Ослабление лесных насаждений	1,7
Усыхание лесных насаждений различной степени	
Развитие очагов вредных организмов	

1.4. Обнаружено загрязнение лесного участка отходами и выбросами:

промышленными

бытовыми

Вид загрязнения	Размеры загрязнения			Объем, кубм	Площадь загрязнения, га
	длина, м	ширина, м	высота, м		
–	–	–	–	–	–
–	–	–	–	–	–
–	–	–	–	–	–

ЗАКЛЮЧЕНИЕ

Оценка текущего санитарного и лесопатологического состояния лесных насаждений, назначенные профилактические мероприятия по защите лесов, агитационные мероприятия:

В результате лесопатологического обследования насаждения выявлено, что на площади 1,7 га. насаждения с нарушенной устойчивостью, сильноослабленные, СКС-2,83. Для обоснования и назначения санитарно-оздоровительных мероприятий по предупреждению распространения вредных организмов рекомендуется провести лесопатологическое обследование инструментальным способом.

Дата проведения обследования: 26.06.2020г.

Исполнитель работ по проведению лесопатологического обследования:

Директор ГАУ «Калининский лесхоз»: Овчухов В.В.

Подпись



*раздел включается в акт, в случае проведения лесопатологического обследования визуальным способом.

Приложение 1
К акту лесопатологического обследования

Ведомость лесных участков с выявленными несоответствиями таксационным описаниям

Источник данных	Год проведения лесосурейства	Номер квартала	Номер выдела	Площадь выдела, га	Целевое назначение лесов	Категория защитных лесов	Номер лесопатологического	Площадь лесопатологического	Таксационная характеристика										Заложено пробных площадей				
									состав	порода	Возраст, лет	Средняя	Средний диаметр, см	Тип леса	Тип условий местопрораст	полнота	бонитет	Запас, куб м/га	Количество, шт	Общая площадь, га			
ТО	1994	52	16	1,7	3	ПЭ			100с+ Б+Д	ОС	45	17	18	Дос	Д2	09	2	190					
Ф		52	16	1,7	3	ПЭ	2	05	100с	ОС	71	20	23	Дос	Д2	03	2	75	1	05			

Примечание:

ТО - таксационное описание

Ф - фактическая характеристика лесного насаждения

Исполнитель работ по проведению лесопатологического обследования:

Директор ГАУ «Калининский лесхоз»: Овчухов В.В.



Подпись

Дата составления документа:

28.10.2020 г.

Телефон 8845231390

Приложение 1.1
к акту лесопатологического обследования

Результаты проведения лесопатологических обследований в лесных насаждениях за июнь 2020 г.

Субъект Российской Федерации Саратовская обл. (месяц) Лесничество (лесопарк) Калининское
 Участковое лесничество Ахтубинское Урочище (лесная дача) Застенное

Номер квартала	Номер выдела	Площадь выдела, га	Целевое назначение лесов	Категория защитных лесов	Номер лесопатологического выдела	Площадь лесопатологического выдела, га	Таксационная характеристика лесного насаждения								Число деревьев на пробе, шт.	Распределение деревьев по категориям состояния, % от запаса										Признаки повреждения деревьев	Доля поврежденных деревьев, %	Причина ослабления, повреждения	Подожит рубке, %	Назначен мероприятия			
							состав	порода	возраст	средняя высота, м	средний диаметр, см	тип леса	полнота	бонитет		запас, куб. м/га	Без признаков ослабления	ослабленные	Сильно ослабленные	Усыхающие	Свежий сухостой	Старый сухостой	Свежий ветровал	Старый ветровал	Свежий бурелом						Старый бурелом	Аварийные деревья	
1	2	3	4	5	6	7	8	9	10	11	12	13	14	15	16	17	18	19	20	21	22	23	24	25	26	27	28	29	30	31	32	33	3
		1,7	3 а	14 а			100 с	Ос	71	20	23	дос	03	2	75																		
52	16															116	31	17	21			18						801, 114	32	358	33	370	1,7

Примечание – Показатели, не соответствующие таксационному описанию отмечаются «*»

Причины ослабления, повреждения:

358 – Трутовик ложный осиновый;

Признаки повреждения деревьев:

801 – наличие плодовых тел на стволе;

114 – усыхание >3/4 ветвей в кроне прошлых лет.

Категория защитных лесов:

142 – Противозойзные леса;


Назначенные мероприятия (вид):

370 – Лесопатологическое обследование инструментальным способом

Исполнитель работ по проведению лесопатологических обследований:

Директор ГАУ «Калининский лесхоз»: Овчухов В.В.

Подпись



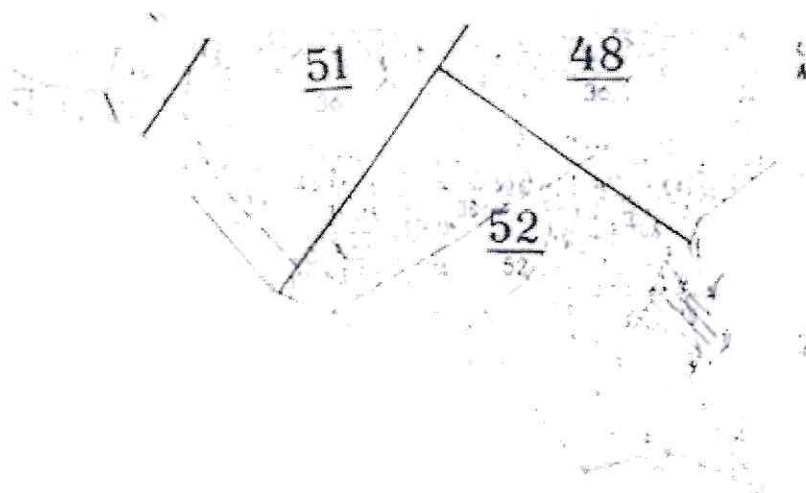
Дата составления документа: 28.10.2020г.

Телефон 8845231390

Абрис участка

**Калининского лесничества, Ахтубинского участкового лесничества, квартал 52, выдел 16,
площадь 1,7 га**

М 1:10000



Номер точки	Румбы линий	Длина, м
1	51°34'36,56"	44°21'39,25"
2	51°34'32,76"	44°21'37,88"
3	51°34'33,27"	44°21'35,42"
4	51°34'37,37"	44°21'37,48"

Условные обозначения: - отводимый участок - пробная площадь

Исполнитель работ по проведению лесопатологического обследования:

Директор ГАУ «Калининский лесхоз»: Овчухов В.В.

Подпись

Дата составления документа: 28.10.2020 Телефон 8845231390

ВЫПИСКА ИЗ ГОСУДАРСТВЕННОГО ЛЕСНОГО РЕЕСТРА

на «16» октября 2020 г.

Орган государственной власти, осуществляющий ведение государственного лесного реестра на территории Саратовской области: **министерство природных ресурсов и экологии Саратовской области в лице первого заместителя министра - начальника управления лесного хозяйства Попова В.Г.**

Правообладатель земель лесного фонда на территории Саратовской области: **министерство природных ресурсов и экологии Саратовской области** (согласно п. 11 Положения о министерстве природных ресурсов и экологии Саратовской области, утвержденного постановлением Правительства Саратовской области от 08 октября 2013 г. № 537-П «Вопросы министерства природных ресурсов и экологии Саратовской области» и п.п. 2 п.1 ст. 83 Лесного кодекса РФ)

Заявитель: Министерство природных ресурсов и экологии Саратовской области по (во исполнении пункта 1.7 протокола совещания Департамента лесного хозяйства по Приволжскому федеральному округу, ФБУ «Рослесозащита» №01-05/3678 от 27.12.2016)

Информация по запрашиваемому лесному участку:

Собственность: Российской Федерации

Категория земель: земли лесного фонда

ХАРАКТЕРИСТИКА ЛЕСНОГО УЧАСТКА

Адрес (местоположение) лесного участка: Калининский район

Лесничество	Калининское
Участковое лесничество	Ахтубинское
Общая площадь, га	1,7
Категория лесов	Защитные
Категория защитности лесов	Ценные леса: лесостепные леса
Возможный вид использования	Заготовка древесины

Таксационная характеристика лесного участка:

№ квартала	№ выдела	Площадь, га	Состав	Возраст	Высота	Диаметр	Бонитет	Тип леса	ТУМ	Полнота	Запас, м3/га
по материалам лесоустройства 1994 г.											
52	16	1,7	10Ос+Б+Днн	45	17	18	2	дос	д2	0,9	190
Итого		1,7									

Наименование, местонахождение юридического лица /ФИО физического лица/ - **лесопользователя (арендатора)/ Документы – договор аренды лесного участка отсутствует**

(договор аренды лесного участка, постоянное (бессрочное) пользование лесным участком, договор безвозмездного срочного пользования лесным участком, реквизиты договора, срок пользования)

Особые отметки: нет.

Приложение к акту лесопатологического обследования № 002/12 (визуальный способ).

Первый заместитель министра-
начальник управления лесного
хозяйства

Попов В.Г.

ФИО

16.10.2020

Дата

Подпись



МП

Карта-схема расположения и границы лесного участка

Саратовская область

(субъект Российской Федерации, муниципальное образование)

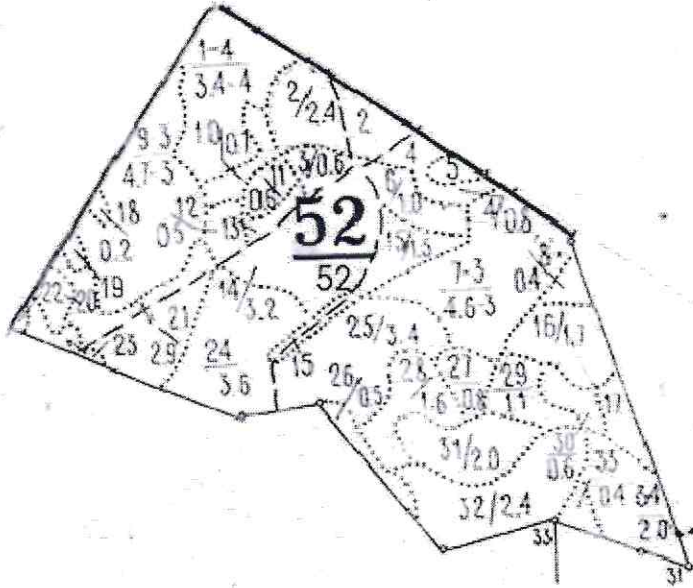
Лесничество (лесопарк) **Калининское**

(название)

Участковое лесничество **Ахтубинское, квартал 52**

(название)

Собственность - Российской Федерации;



Первый заместитель министра-
начальник управления лесного
хозяйства

Попов В.Г.

ФИО

16.10.2020 Подпись

Дата



УТВЕРЖДАЮ:

Первый заместитель министра –
начальник управления лесного
хозяйства министерства
природных ресурсов и экологии
Саратовской области

Попов В.Г.

« 14 » ноября 20 20г.

Акт
лесопатологического обследования № 003/12

лесных насаждений Калининского лесничества (лесопарка)

Саратовской области (субъект РФ)

Способ лесопатологического обследования: 1. Визуальный

2. Инструментальный

Место проведения

Участковое лесничество	Урочище (дача)	Квартал (кварталы)	Выдел (выделы)	Площадь, га
Ахтубинское	Дубовое	89	2	1,8

Лесопатологическое обследование проведено на общей площади

1,8 га.

1. Визуальное лесопатологическое обследование.*

Наземное



Дистанционное



1.1. На площади 1,8 га фактическая таксационная характеристика лесного насаждения соответствует (не соответствует) таксационному описанию (нужное подчеркнуть). Причины несоответствия: давность лесоустройства 1994 года.

Список участков с выявленными несоответствиями приведён в приложении 1 к настоящему Акту.

1.2. Лесные насаждения с нарушенной и утраченной устойчивостью выявлены на площади 1,8 га:

Участковое лесничество	Урочище (дача)	Площадь, га		Причина ослабления (гибели)
		с нарушенной устойчивостью	с утраченной устойчивостью	
1	2	3	4	5
Ахтубинское	Дубовое	1,8		Микоз сосудистый дуба
Итого:		1,8		

Состояние обследованных лесных насаждений приведено в приложениях 1.1–1.4 к Акту в зависимости от метода проведения ЛПО.

1.3. В обследованных лесных участках прогнозируется:

Прогноз	Площадь, га
Ослабление лесных насаждений	1,8
Усыхание лесных насаждений различной степени	
Развитие очагов вредных организмов	

1.4. Обнаружено загрязнение лесного участка отходами и выбросами:

промышленными



бытовыми



Вид загрязнения	Размеры загрязнения			Объём, кубм	Площадь загрязнения, га
	длина, м	ширина, м	высота, м		
–	–	–	–	–	–
–	–	–	–	–	–
–	–	–	–	–	–

ЗАКЛЮЧЕНИЕ

Оценка текущего санитарного и лесопатологического состояния лесных насаждений, назначенные профилактические мероприятия по защите лесов, агитационные мероприятия:

В результате лесопатологического обследования насаждения выявлено, что на площади 1,8 га насаждения с нарушенной устойчивостью, ослабленные, СКС-2,38. Для обоснования и назначения санитарно-оздоровительных мероприятий по предупреждению распространения вредных организмов рекомендуется провести лесопатологическое обследование инструментальным способом.

Дата проведения обследования: 26.06.2020г.

Исполнитель работ по проведению лесопатологического обследования:

Директор ГАУ «Калининский лесхоз»: Овчухов В.В.

Подпись



*раздел включается в акт, в случае проведения лесопатологического обследования визуальным способом.

Приложение 1
К акту лесопатологического обследования

Ведомость лесных участков с выявленными несоответствиями таксационным описаниям

Источник данных	Год проведения лесосурьейства	Номер квартала	Номер выдела	Площадь выдела, га	Целевое назначение лесов	Категория защитных лесов	Номер лесопатологического участка	Площадь лесопатологического участка	Таксационная характеристика										Заложено пробных площадей				
									состав	порода	Возраст, лет	Средняя	Средний диаметр, см	Тип леса	Тип условий местопрораст	плотота	бонитет	Запас, куб м/га	Количество, шт	Общая площадь, га			
То	1994	89	2	1,8	3	ПЭ			7Днн 3Ос	дуб	70	18	26	Дос	Д2	06	3	160					
Ф		89	2	1,8	3	ПЭ	2	05	10Днн	дуб	94	18	26	Дос	Д2	04	3	108	1			05	

Примечание:

ТО - таксационное описание

Ф - фактическая характеристика лесного насаждения

Исполнитель работ по проведению лесопатологического обследования:

Директор ГАУ «Калининский лесхоз»: Овчухов В.В.

Подпись



Дата составления документа:

28.10.2020г.

Телефон 8845231390

Приложение 1.1
к акту лесопатологического обследования

Результаты проведения лесопатологических обследований в лесных насаждениях за июнь 2020 г.

Субъект Российской Федерации Саратовская обл. Лесничество (лесопарк) Калининское
Участковое лесничество Ахтубинское (месяц) Урочище (лесная дача) Дубовое

Номер квартала	Номер выдела	Площадь выдела, га	Целевое назначение лесов	Категория защитных лесов	Номер лесопатологического выдела	Площадь лесопатологического выдела, га	Таксационная характеристика лесного насаждения								Число деревьев на пробе, шт.	Распределение деревьев по категориям состояния, % от запаса										Признаки повреждения деревьев	Доля поврежденных деревьев, %	Причина ослабления, повреждения	Подожит рубке, %	Назначен мероприятия			
							состав	порода	возраст	средняя высота, м	средний диаметр, см	тип леса	полнота	бонитет		запас, куб. м/га	без признаков ослабления	ослабленные	сильно ослабленные	усыхающие	Свежий сухостой	Старый сухостой	Свежий ветровал	Старый ветровал	Свежий бурелом						Старый бурелом	Аварийные деревья	
1	2	3	4	5	6	7	8	9	10	11	12	13	14	15	16	17	18	19	20	21	22	23	24	25	26	27	28	29	30	31	32	33	3
		1,8	3	142								ДОС	04		108					7													
89	2		а				10Д	Д	94	18	26			3		104	35	27	17		6	5		3			111	38	275	4	370	1,8	

Примечание – Показатели, не соответствующие таксационному описанию отмечаются «*»

Причины ослабления, повреждения:

275 – Микоз сосудистый дуба;

Признаки повреждения деревьев:

111 – Усыхание <1/4 ветвей в кроне прошлых лет;

Категория защитных лесов:

142 – Противоэрозийные леса;

Назначенные мероприятия (вид):

370 – Лесопатологическое обследование инструментальным способом

Исполнитель работ по проведению лесопатологических обследований:

Директор ГАУ «Калининский лесхоз»: Овчухов В.В.

Подпись



Дата составления документа:

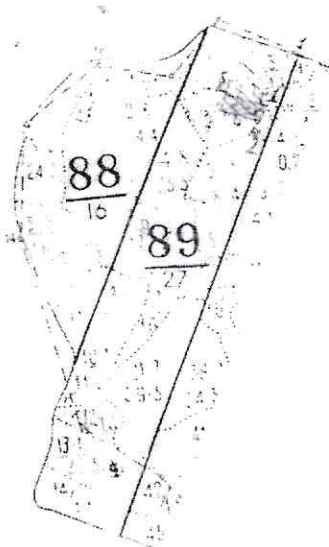
28.10.2020г.

Телефон 8845231390

Абрис участка

**Калининского лесничества, Ахтубинского участкового лесничества, квартал 89, выдел 2,
площадь 1,8 га**

М 1:10000



Номер точки	Ширина	долгота
1	51°33'43,54"	44°18'26,89"
2	51°33'42,63"	44°18'26,32"
3	51°33'42,92"	44°18'23,78"
4	51°33'43,89"	44°18'24,34"

Условные обозначения: - обследуемый участок

Исполнитель работ по проведению лесопатологического обследования:

Директор ГАУ «Калининский лесхоз»: Овчухов В.В.

Подпись _____

Дата составления документа: 22.10.2020 Телефон 8845231390

ВЫПИСКА ИЗ ГОСУДАРСТВЕННОГО ЛЕСНОГО РЕЕСТРА

на «16» октября 2020 г.

Орган государственной власти, осуществляющий ведение государственного лесного реестра на территории Саратовской области: **министерство природных ресурсов и экологии Саратовской области в лице первого заместителя министра - начальника управления лесного хозяйства Попова В.Г.**

Правообладатель земель лесного фонда на территории Саратовской области: **министерство природных ресурсов и экологии Саратовской области** (согласно п. 11 Положения о министерстве природных ресурсов и экологии Саратовской области, утвержденного постановлением Правительства Саратовской области от 08 октября 2013 г. № 537-П «Вопросы министерства природных ресурсов и экологии Саратовской области» и п.п. 2 п.1 ст. 83 Лесного кодекса РФ)

Заявитель: Министерство природных ресурсов и экологии Саратовской области по (во исполнении пункта 1.7 протокола совещания Департамента лесного хозяйства по Приволжскому федеральному округу, ФБУ «Рослесозащита» №01-05/3678 от 27.12.2016)

Информация по запрашиваемому лесному участку:

Собственность: Российской Федерации

Категория земель: земли лесного фонда

ХАРАКТЕРИСТИКА ЛЕСНОГО УЧАСТКА

Адрес (местоположение) лесного участка: Калининский район

Лесничество Калининское

Участковое лесничество Ахтубинское

Общая площадь, га 1,8

Категория лесов Защитные

Категория защитности лесов Ценные леса: лесостепные леса

Возможный вид использования Заготовка древесины

Таксационная характеристика лесного участка:

№ квартала	№ выдела	Площадь, га	Состав	Возраст	Высота	Диаметр	Бонитет	Тип леса	ТУМ	Полнога	Запас, м3/га	
по материалам лесоустройства 1994 г.												
89	2	1,8	7Днн30Ос	70	18	26	3	дос	д2	0,6	160	
Итого		1,8										

Наименование, местонахождение юридического лица /ФИО физического лица/ - **лесопользователя (арендатора)/ Документы – договор аренды лесного участка отсутствует**

(договор аренды лесного участка, постоянное (бессрочное) пользование лесным участком, договор безвозмездного срочного пользования лесным участком, реквизиты договора, срок пользования)

Особые отметки: нет.

Приложение к акту лесопатологического обследования № 003/12 (визуальный способ).


Первый заместитель министра-
начальник управления лесного
хозяйства

Попов В.Г.

ФИО

16.10.2020 Подпись

Дата



Карта-схема расположения и границы лесного участка Саратовская область

(субъект Российской Федерации, муниципальное образование)

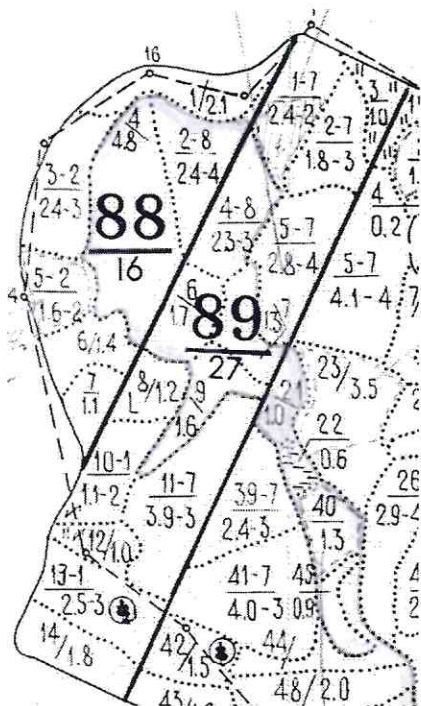
Лесничество (лесопарк) **Калининское**

(название)

Участковое лесничество **Ахтубинское**, квартал 89

(название)

Собственность - Российской Федерации;



Первый заместитель министра-
начальник управления лесного
хозяйства
Попов В.Г.

ФИО

16.10.2020 Подпись

Дата



МП

УТВЕРЖДАЮ:

Первый заместитель министра –
начальник управления лесного
хозяйства министерства
природных ресурсов и экологии
Саратовской области

Попов В.Г.

« 11 » ноября 20 20 г.

Акт
лесопатологического обследования № 004/12

лесных насаждений Калининского лесничества (лесопарка)

Саратовской области (субъект РФ)

Способ лесопатологического обследования: 1. Визуальный

2. Инструментальный

Место проведения

Участковое лесничество	Урочище (дача)	Квартал (кварталы)	Выдел (выделы)	Площадь, га
Калининское	Дубрава	17	3	4,4

Лесопатологическое обследование проведено на общей площади 4,4 га.

1. Визуальное лесопатологическое обследование.*

Наземное

Дистанционное

1.1. На площади 4,4 га фактическая таксационная характеристика лесного насаждения соответствует (не соответствует) таксационному описанию (нужное подчеркнуть). Причины несоответствия: давность лесоустройства.

Список участков с выявленными несоответствиями приведён в приложении 1 к настоящему Акту.

1.2. Лесные насаждения с нарушенной и утраченной устойчивостью выявлены на площади 4,4 га:

Участковое лесничество	Урочище (дача)	Площадь, га		Причина ослабления (гибели)
		с нарушенной устойчивостью	с утраченной устойчивостью	
1	2	3	4	5
Калининское	Дубрава	4,4	-	Устойчивый низовой пожар 4-10 летней давности высокой интенсивности
Итого:				

Состояние обследованных лесных насаждений приведено в приложениях 1.1–1.4 к Акту в зависимости от метода проведения ЛПО.

1.3. В обследованных лесных участках прогнозируется:

Прогноз	Площадь, га
Ослабление лесных насаждений	
Усыхание лесных насаждений различной степени	4,4
Развитие очагов вредных организмов	

1.4. Обнаружено загрязнение лесного участка отходами и выбросами:

промышленными

бытовыми

Вид загрязнения	Размеры загрязнения			Объём, кубм	Площадь загрязнения, га
	длина, м	ширина, м	высота, м		
-	-	-	-	-	-
-	-	-	-	-	-
-	-	-	-	-	-

ЗАКЛЮЧЕНИЕ

Оценка текущего санитарного и лесопатологического состояния лесных насаждений, назначенные профилактические мероприятия по защите лесов, агитационные мероприятия:

В результате лесопатологического обследования на площади 4,4 га. выявлено, что насаждения с нарушенной устойчивостью, сильноослабленные, СКС-3,11. Для обоснования и назначения СОМ по предупреждению распространения вредных организмов рекомендуется провести лесопатологическое обследование инструментальным способом, на площади 4,4 га.

Дата проведения обследования: 25.06.2020г.

Исполнитель работ по проведению лесопатологического обследования:

Директор ГАУ «Калининский лесхоз»: Овчухов В.В.

Подпись



*раздел включается в акт, в случае проведения лесопатологического обследования визуальным способом.

Приложение 1
К акту лесопатологического обследования

Ведомость лесных участков с выявленными несоответствиями таксационным описаниям

Источник данных	Год проведения лесосурьютства	Номер квартала	Номер выдела	Площадь выдела, га	Целевое назначение лесов	Категория защитных лесов	Номер лесопатологического участка	Площадь лесопатологического участка	Таксационная характеристика										Заложено пробных площадей								
									состав	порода	Возраст, лет	Средняя	Средний диаметр, см	Тип леса	Тип условий	местопроизраст	полнота	бонитет	Запас, куб м/га	Количество, шт	Общая площадь, га						
То	1994	17	3	4,4	Защитные	142			лесопатологического	лесопатологического	лесопатологического				10ДНН +ЛП+К Ло	ДНН	55	14	18	ДУМЗ	С1	5	4	100			
Ф	2020	17	3	4,4	Защитные	142									10ДНН	ДНН	81	13	16	ДУМЗ	С1	5	4	102	1	0,2	

Примечание:

ТО - таксационное описание

Ф - фактическая характеристика лесного насаждения

Исполнитель работ по проведению лесопатологического обследования:

Директор ГАУ «Калининский лесхоз»: Овчухов В.В.



Подпись

Дата составления документа:

28.10.2020 г.

Телефон 8845231390

Приложение 1.1
к акту лесопатологического обследования

Результаты проведения лесопатологических обследований в лесных насаждениях за июнь 2020 г.

Субъект Российской Федерации Саратовская обл. (месяц) Лесничество (лесопарк) Калининское
 Участковое лесничество Калининское Урочище (лесная дача) Дубрава

Номер квартала	Номер выдела	Площадь выдела, га	Целевое назначение лесов	Категория защитных лесов	Номер лесопатологического выдела	Площадь лесопатологического выдела, га	Таксационная характеристика лесного насаждения								Число деревьев на пробе, шт.	Распределение деревьев по категориям состояния, % от запаса										Признаки повреждения деревьев	Доля поврежденных деревьев, %	Причина ослабления, повреждения	Подлесит рубке, %	Назначение мероприятия			
							состав	попояс	возраст	средняя высота, м	средний диаметр, см	тип леса	полнота	бонитет		запас, куб. м/га	без признаков ослабления	ослабленные	сильно ослабленные	высыхающие	Свежий сухой	Старый сухой	Свежий ветровал	Старый ветровал	Свежий бурелом					Старый бурелом	Аварийные деревья	Вид	площадь, га
1	2	3	4	5	6	7	8	9	10	11	12	13	14	15	16	17	18	19	20	21	22	23	24	25	26	27	28	29	30	31	32	33	34
17	3	4,4	3 а	142	-	-	10Д	Д	81	13	16	ДУМ 3	05	4	102	-	23,2	27,2	4	6,8	0	38,8	0	0	0	0	0	327, 329,	30	868	-	370	4

Примечание – Показатели, не соответствующие таксационному описанию отмечаются «*»

Причины ослабления, повреждения:

868 – Устойчивый низовой пожар 4-10 летней давности высокой интенсивности;

Признаки повреждения деревьев:

315 – Ожог корневой шейки прошлых лет (<3/4 окружности);

327 – Ожог стволов прошлых лет (камбий не поврежден);

329 – Ожог стволов прошлых лет (камбий поврежден >3/4 окружности)

Категория защитных лесов:

142 – Противоэрозионные леса;

Назначенные мероприятия (вид):

370 – Лесопатологическое обследование инструментальным способом

Исполнитель работ по проведению лесопатологических обследований:

Директор ГАУ «Калининский лесхоз»: Овчухов В.В.

Подпись



Дата составления документа: 28.10.2020 г.

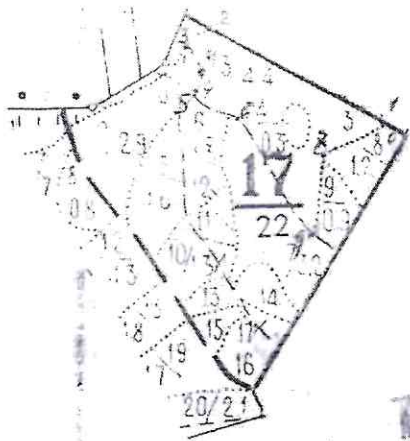
Телефон 8845231390

к акту лесопатологического обследования

Абрис участка

Калининского лесничества, Калининского участкового лесничества, квартал 17, выдел 3,
площадь 4,4 га

М 1:10000



Номер точки	широта	долгота
1	51°32'34,88"	44°29'40,15"
2	51°32'39,50"	44°29'23,98"
3	51°32'38,19"	44°29'22,43"
4	51°32'36,46"	44°29'23,30"
5	51°32'36,55"	44°29'22,68"
6	51°32'34,82"	44°29'26,09"
7	51°32'28,37"	44°29'35,35"
8	51°32'32,91"	44°29'36,93"

Условные обозначения:  - обследуемый участок

Исполнитель работ по проведению лесопатологического обследования:

Директор ГАУ «Калининский лесхоз»: Овчухов В.В.

Подпись

Дата составления документа:

28.10.2020 г., Телефон 8845231390

ВЫПИСКА ИЗ ГОСУДАРСТВЕННОГО ЛЕСНОГО РЕЕСТРА

на « 16 » октября 2020 г.

Орган государственной власти, осуществляющий ведение государственного лесного реестра на территории Саратовской области: **министерство природных ресурсов и экологии Саратовской области в лице первого заместителя министра - начальника управления лесного хозяйства Попова В.Г.**

Правообладатель земель лесного фонда на территории Саратовской области: **министерство природных ресурсов и экологии Саратовской области** (согласно п. 11 Положения о министерстве природных ресурсов и экологии Саратовской области, утвержденного постановлением Правительства Саратовской области от 08 октября 2013 г. № 537-П «Вопросы министерства природных ресурсов и экологии Саратовской области» и п.п. 2 п.1 ст. 83 Лесного кодекса РФ)

Заявитель: Министерство природных ресурсов и экологии Саратовской области (во исполнение пункта 1.7 протокола совещания Департамента лесного хозяйства по Приволжскому федеральному округу, ФБУ «Рослесозащита» № 01-05/3678 от 27.12.2016)

Информация по запрашиваемому лесному участку:

Собственность: Российской Федерации

Категория земель: земли лесного фонда

ХАРАКТЕРИСТИКА ЛЕСНОГО УЧАСТКА

Адрес (местоположение) лесного участка: Калининский район

Лесничество	Калининское
Участковое лесничество	Калининское
Общая площадь, га	4,4
Категория лесов	Защитные
Категория защитности лесов	Ценные леса: лесостепные леса
Возможный вид использования	Заготовка древесины

Таксационная характеристика лесного участка (по материалам лесоустройства 1994 г.):

№ квартала	№ выдела	Площадь, га	Состав	Возраст	Высота	Диаметр	Бонитет	Тип леса	ТУМ	Полнота	Запас, м3/га
17	3	4,4	10Днн+Лп+Кло	55	14	18	4	дузм	С1	0,5	100
Итого		4,4									

Наименование, местонахождение юридического лица /ФИО физического лица/ - **лесопользователя (арендатора)/ Документы – договор аренды лесного участка отсутствует**

(договор аренды лесного участка, постоянное (бессрочное) пользование лесным участком, договор безвозмездного срочного пользования)

Особые отметки: нет.

Приложение к акту лесопатологического обследования № 004/12 (визуальный способ).

Первый заместитель министра- начальник
управления лесного хозяйства

Попов В.Г.

ФИО

16.10.2020 Подпись

Дата



Карта-схема расположения и границы лесного участка
Саратовская область

(субъект Российской Федерации, муниципальное образование)

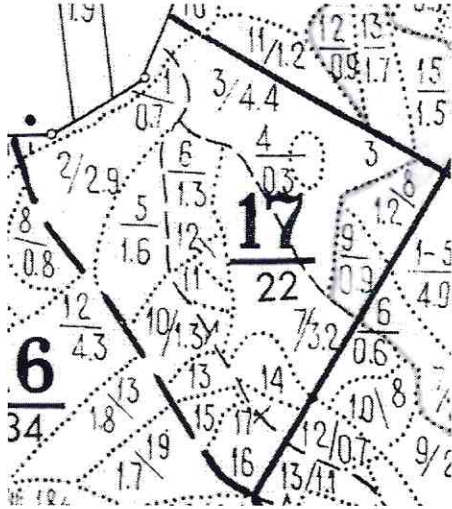
Лесничество (лесопарк) Калининское

(название)

Участковое лесничество Калининское, квартал 17

(название)

Собственность - Российской Федерации;



Первый заместитель министра-
начальник управления лесного
хозяйства
Попов В.Г.

ФИО

16.10.2020 Подпись

Дата



УТВЕРЖДАЮ:

Первый заместитель министра –
начальник управления лесного
хозяйства министерства
природных ресурсов и экологии
Саратовской области

« 11 » ноября 20 2016 Попов В.Г.

Акт
лесопатологического обследования № 005/12

лесных насаждений Калининского лесничества (лесопарка)
Саратовской области (субъект РФ)

Способ лесопатологического обследования: 1. Визуальный

2. Инструментальный

Место проведения

Участковое лесничество	Урочище (дача)	Квартал (кварталы)	Выдел (выделы)	Площадь, га
Калининское	Дубрава	18	2	0,6

Лесопатологическое обследование проведено на общей площади 0,6 га.

1. Визуальное лесопатологическое обследование.*

Наземное

Дистанционное

1.1. На площади 0,6 га фактическая таксационная характеристика лесного насаждения соответствует (не соответствует) таксационному описанию (нужное подчеркнуть). Причины несоответствия: давность лесоустройства.

Список участков с выявленными несоответствиями приведён в приложении 1 к настоящему Акту.

1.2. Лесные насаждения с нарушенной и утраченной устойчивостью выявлены на площади 0,6 га:

Участковое лесничество	Урочище (дача)	Площадь, га		Причина ослабления (гибели)
		с нарушенной устойчивостью	с утраченной устойчивостью	
1	2	3	4	5
Калининское	Дубрава	0,6	-	Устойчивый низовой пожар 4-10 летней давности средней интенсивности
Итого:				

Состояние обследованных лесных насаждений приведено в приложениях 1.1–1.4 к Акту в зависимости от метода проведения ЛПО.

1.3. В обследованных лесных участках прогнозируется:

Прогноз	Площадь, га
Ослабление лесных насаждений	
Усыхание лесных насаждений различной степени	0,6
Развитие очагов вредных организмов	

1.4. Обнаружено загрязнение лесного участка отходами и выбросами:

промышленными

бытовыми

Вид загрязнения	Размеры загрязнения			Объём, кубм	Площадь загрязнения, га
	длина, м	ширина, м	высота, м		
-	-	-	-	-	-
-	-	-	-	-	-
-	-	-	-	-	-

ЗАКЛЮЧЕНИЕ

Оценка текущего санитарного и лесопатологического состояния лесных насаждений, назначенные профилактические мероприятия по защите лесов, агитационные мероприятия:

В результате лесопатологического обследования насаждения выявлено, что на площади 0,6 га. насаждения с нарушенной устойчивостью, сильноослабленные, СКС-2,52. Для обоснования и назначения санитарно-оздоровительных мероприятий по предупреждению распространения вредных организмов рекомендуется провести лесопатологическое обследование инструментальным способом.

Дата проведения обследования: 25.06.2020г.

Исполнитель работ по проведению лесопатологического обследования:

Директор ГАУ «Калининский лесхоз»: Овчухов В.В.

Подпись



*раздел включается в акт, в случае проведения лесопатологического обследования визуальным способом.

Приложение 1
К акту лесопатологического обследования

Ведомость лесных участков с выявленными несоответствиями таксационным описаниям

Источник данных	Год проведения лесосурьейства	Номер квартала	Номер выдела	Площадь выдела, га	Целевое назначение лесов	Категория защитных лесов	Номер лесопатологического участка	Площадь лесопатологического участка	Таксационная характеристика										Заложено пробных площадей			
									состав	порода	возраст, лет	Средняя	Средний диаметр, см	Тип леса	Тип условий местопрораст	полнота	бонитет	Запас, куб м/га	Количество, шт	Общая площадь, га		
То	1994	18	2	0,6	Защитные	142	-	-	8ДНН2 ЛП+К Ло	ДНН	65	15	22	ДБМ	С1-2	4	4	80	-	-	1	0,6
Ф	2020	18	2	0,6	Защитные	142	-	-	10ДНН	ДНН	91	19	28	ДБМ	С1-2	0,8	4	200	-	-	1	0,6

Примечание:

ТО - таксационное описание

Ф - фактическая характеристика лесного насаждения

Исполнитель работ по проведению лесопатологического обследования:

Директор ГАУ «Калининский лесхоз»: Овчугов В.В.

Подпись



Дата составления документа:

28.10.2020 г. Телефон 8845231390

Приложение 1.1
К акту лесопатологических обследований

Результаты проведения лесопатологических обследований в лесных насаждениях за июнь 2020 г.

Субъект Российской Федерации Саратовская обл. (месяц) Калининское
 Участковое лесничество Калининское Лесничество (лесопарк) Калининское
 Урочище (лесная дача) Дубрава

Номер квартала	Номер выдела	Площадь выдела, га	Целевое назначение лесов	Категория защитных лесов	Номер лесопатологического выдела	Площадь лесопатологического выдела, га	Таксационная характеристика лесного насаждения								Число деревьев на пробе, шт.	Распределение деревьев по категориям состояния, % от запаса										Признаки повреждения деревьев	Доля поврежденных деревьев, %	Причина ослабления, повреждения	Подлежит рубке, %	Назначенная мера				
							состав	попорок	возраст	средняя высота, м	средний диаметр, см	тип леса	полнота	бонитет		запас, куб. м/га	без признаков ослабления	ослабленные	сильно ослабленные	улыхающие	Свежий сухой	Старый сухой	Свежий ветровал	Старый ветровал	Свежий бурелом						Старый бурелом	Аварийные деревья		
1	2	3	4	5	6	7	8	9	10	11	12	13	14	15	16	17	18	19	20	21	22	23	24	25	26	27	28	29	30	31	32	33	3	
18	2	0,6	3	142	-	-	10Д	Д	91	19	28		ДЕМ	08	4	750	44,5	12	0,8	32,1	0	10,6	0	0	0	0	0	327,	329	55	867	-	370	0,6

Примечание – Показатели, не соответствующие таксационному описанию отмечаются «*»

Причины ослабления, повреждения:

867 – Устойчивый низовой пожар 4-10 летней давности средней интенсивности;

Признаки повреждения деревьев:

327 – Ожог стволов прошлых лет (камбий не поврежден);

329 – Ожог стволов прошлых лет (камбий поврежден >3/4 окружности)

Категория защитных лесов:

142 – Противозерозийные леса;

Назначенные мероприятия (вид):

370 – Песчано-болотная охрана историко-культурным способом

Исполнитель работ по проведению лесопатологических обследований:

Директор ГАУ «Калининский лесхоз»: Овчухов В.В.

Подпись



Дата составления документа:

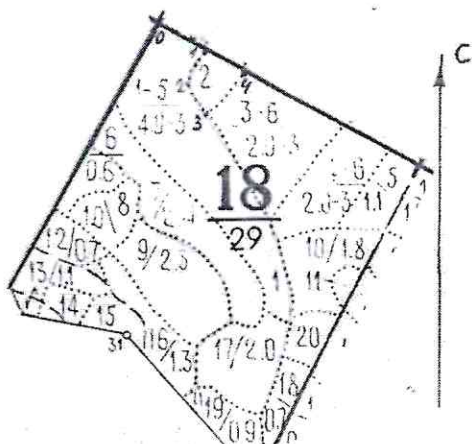
28.10.2020 г.

Телефон 8845231390

Абрис участка

Калининского лесничества, Калининского участкового лесничества, квартал 18, выдел 2, площадь 0,6 га

М 1:10000




Номер точки	Широта	Долгота
1	51°32'33,01"	44°29'47,01"
2	51°32'30,78"	44°29'45,75"
3	51°32'29,51"	44°29'47,71"
4	51°32'31,86"	44°29'51,01"

Условные обозначения:  - обследуемый участок

Исполнитель работ по проведению лесопатологического обследования:

Директор ГАУ «Калининский лесхоз»: Овчухов В.В.

Подпись 

Дата составления документа: 28.10.2020 Телефон 8845231390

ВЫПИСКА ИЗ ГОСУДАРСТВЕННОГО ЛЕСНОГО РЕЕСТРА

на «16» октября 2020 г.

Орган государственной власти, осуществляющий ведение государственного лесного реестра на территории Саратовской области: **министерство природных ресурсов и экологии Саратовской области в лице первого заместителя министра - начальника управления лесного хозяйства Попова В.Г.**

Правообладатель земель лесного фонда на территории Саратовской области: **министерство природных ресурсов и экологии Саратовской области** (согласно п. 11 Положения о министерстве природных ресурсов и экологии Саратовской области, утвержденного постановлением Правительства Саратовской области от 08 октября 2013 г. № 537-П «Вопросы министерства природных ресурсов и экологии Саратовской области» и п.п. 2 п.1 ст. 83 Лесного кодекса РФ)

Заявитель: Министерство природных ресурсов и экологии Саратовской области (во исполнение пункта 1.7 протокола совещания Департамента лесного хозяйства по Приволжскому федеральному округу, ФБУ «Рослесозащита» № 01-05/3678 от 27.12.2016)

Информация по запрашиваемому лесному участку:

Собственность: Российской Федерации

Категория земель: земли лесного фонда

ХАРАКТЕРИСТИКА ЛЕСНОГО УЧАСТКА

Адрес (местоположение) лесного участка: Калининский район

Лесничество	Калининское
Участковое лесничество	Калининское
Общая площадь, га	0,6
Категория лесов	Защитные
Категория защитности лесов	Ценные леса: лесостепные леса
Возможный вид использования	Заготовка древесины

Таксационная характеристика лесного участка (по материалам лесоустройства 1994 г.):

№ квартала	№ выдела	Площадь, га	Состав									
			Возраст	Высота	Диаметр	Бонитет	Тип леса	ТУМ	Полнота	Запас, м3/га		
18	2	0,6	8Днн2Лп+Кло	65	15	22	4	ДБМ	С 1 2	0,4	80	
Итого		0,6										

Наименование, местонахождение юридического лица /ФИО физического лица/ - **лесопользователя (арендатора)/ Документы – договор аренды лесного участка отсутствует**

(договор аренды лесного участка, постоянное (бессрочное) пользование лесным участком, договор безвозмездного срочного пользования)

Особые отметки: нет.

Приложение к акту лесопатологического обследования № 005/12 (визуальный способ).

Первый заместитель министра- начальник
управления лесного хозяйства
Попов В.Г.

ФИО

16.10.2020

Дата



Карта-схема расположения и границы лесного участка Саратовская область

(субъект Российской Федерации, муниципальное образование)

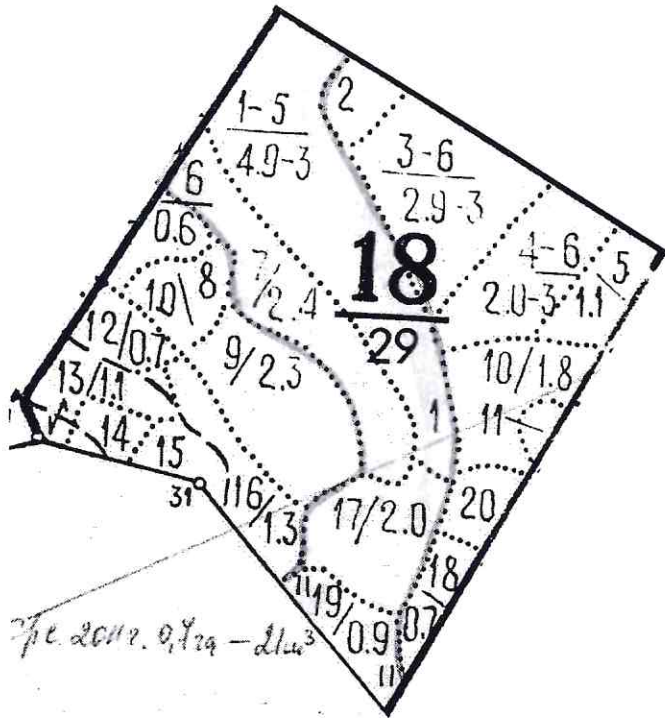
Лесничество (лесопарк) **Калининское**

(название)

Участковое лесничество **Калининское**, квартал 18

(название)

Собственность - Российской Федерации;



Первый заместитель министра-
начальник управления лесного
хозяйства
Попов В.Г.

ФИО

16.10.2020 Подпись

Дата



УТВЕРЖДАЮ:

Первый заместитель министра –
начальник управления лесного
хозяйства министерства
природных ресурсов и экологии
Саратовской области

Попов В.Г.

« 11 » ноября 20 20 г.

Акт
лесопатологического обследования № 006/12

лесных насаждений Калининского лесничества (лесопарка)

Саратовской области (субъект РФ)

Способ лесопатологического обследования: 1. Визуальный

2. Инструментальный

Место проведения

Участковое лесничество	Урочище (дача)	Квартал (кварталы)	Выдел (выделы)	Площадь, га
Калининское	Грязнуха	71А	л.п.1	40,0 (1,5)

Лесопатологическое обследование проведено на общей площади

1,5 га.

1. Визуальное лесопатологическое обследование.*

Наземное

Дистанционное

1.1. На площади 1,5 га фактическая таксационная характеристика лесного насаждения соответствует (не соответствует) таксационному описанию (нужное подчеркнуть). Причины несоответствия: отсутствие на данный выдел таксационного описания.

Список участков с выявленными несоответствиями приведён в приложении 1 к настоящему Акту.

1.2. Лесные насаждения с нарушенной и утраченной устойчивостью выявлены на площади 1,5 га:

Участковое лесничество	Урочище (дача)	Площадь, га		Причина ослабления (гибели)
		с нарушенной устойчивостью	с утраченной устойчивостью	
1	2	3	4	5
Калининское	Грязнуха	1,5	-	Устойчивый низовой пожар 1-3 летней давности средней интенсивности
Итого:				

Состояние обследованных лесных насаждений приведено в приложениях 1.1–1.4 к Акту в зависимости от метода проведения ЛПО.

1.3. В обследованных лесных участках прогнозируется:

Прогноз	Площадь, га
Ослабление лесных насаждений	1,5
Усыхание лесных насаждений различной степени	
Развитие очагов вредных организмов	

1.4. Обнаружено загрязнение лесного участка отходами и выбросами:

промышленными

бытовыми

Вид загрязнения	Размеры загрязнения			Объём, кубм	Площадь загрязнения, га
	длина, м	ширина, м	высота, м		
-	-	-	-	-	-
-	-	-	-	-	-
-	-	-	-	-	-

ЗАКЛЮЧЕНИЕ

Оценка текущего санитарного и лесопатологического состояния лесных насаждений, назначенные профилактические мероприятия по защите лесов, агитационные мероприятия:

В результате лесопатологического обследования выявлено, что насаждение здоровое, СКС-1.07.. Назначение санитарно-оздоровительных мероприятий не требуется.

Дата проведения обследования: 25.06.2020г.

Исполнитель работ по проведению лесопатологического обследования:

Директор ГАУ «Калининский лесхоз»: Овчухов В.В.

Подпись



*раздел включается в акт, в случае проведения лесопатологического обследования визуальным способом.

Приложение 1
К акту лесопатологического обследования

Ведомость лесных участков с выявленными несоответствиями таксационным описаниям

Источник данных	Год проведения лесосурьейства	Номер квартала	Номер выдела	Площадь выдела, га	Целевое назначение лесов	Категория защитных лесов	Номер лесопатологического участка	Площадь лесопатологического участка	Таксационная характеристика										Заложено пробных площадей					
									состав	порода	возраст, лет	Средняя	Средний диаметр, см	Тип леса	Тип условий местопрораст	полнота	бонитет	Запас, куб м/га	Количество, шт	Общая площадь, га				
То	-	-	-	-	-	-	-	-	-	-	-	-	-	-	-	-	-	-	-	-	-	-	-	-
Ф	2020	71	A	40	3	142	1	1,5	10С	С	21	8	16	стр	A2	1	3	84	-	-	-	-	-	-

Примечание:

ТО - таксационное описание

Ф - фактическая характеристика лесного насаждения

Исполнитель работ по проведению лесопатологического обследования:

Директор ГАУ «Калининский лесхоз»: Овчуков В.В.



Подпись _____

Дата составления документа:

28.10.2020 г.

Телефон 8845231390

Приложение 1.1

к акту лесопатологического обследования

Результаты проведения лесопатологических обследований в лесных насаждениях за июнь 2020 г.

(месяц)

Субъект Российской Федерации Саратовская обл. Лесничество (лесопарк) Калининское

Участковое лесничество Калининское

Урочище (лесная дача) Грязнуха

Номер квартала	Номер выдела	Площадь выдела, га	Целевое назначение лесов	Категория защитных лесов	Номер лесопатологического выдела	Площадь лесопатологического выдела, га	Таксационная характеристика лесного насаждения							Число деревьев на пробе, шт.	Распределение деревьев по категориям состояния, % от запаса										Признаки повреждения деревьев		Доля поврежденных деревьев, %	Причина ослабления, повреждения	Подожиг рубке, %	Назначен ие мероприя тия					
							состав	порода	возраст	средняя высота, м	средний диаметр, см	тип леса	полнота		бонитет	запас, куб. м/га	без признаков ослабления	ослабленные	сильно ослабленные	усыхающие	свежий сухостой	старый сухостой	свежий ветровал	старый ветровал	свежий бурелом	старый бурелом				аварийные деревья	29	30	31	32	33
1	2	3	4	5	6	7	8	9	10	11	12	13	14	15	16	17	18	19	20	21	22	23	24	25	26	27	28	29	30	31	32	33	34		
	40		3	142	1							СТРА2	1		84				0																
71А			а			1,5	10С	С	21	8	16			3		1287	96	1	3		0						324,	325	4	864	-	-	-		

Примечание – Показатели, не соответствующие таксационному описанию отмечаются «*»

864 – устойчивый низовой пожар 1-3 летней давности средней интенсивности;

Признаки повреждения деревьев:

324 – ожог стволов 1-3 лет (камбий не поврежден);

325 – ожог стволов 1-3 лет (камбий поврежден <3/4 окр.ств.).

Категория защитных лесов:


142 – Противоэрозийные леса;

Назначенные мероприятия (вид):

Исполнитель работ по проведению лесопатологических обследований:

Директор ГАУ «Калининский лесхоз»: Овчуков В.В.

Подпись



Дата составления документа: 28.10.2020 г.

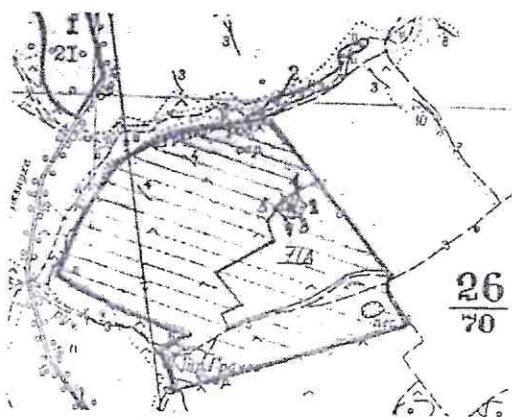
Телефон 8845231390

к акту лесопатологического обследования

Абрис участка

Калининского лесничества, Калининского участкового лесничества, квартал 71А, л.п.1,
площадь 1,5 га

М 1:25000



Номер точки	координаты	румб	Длина м
1	51°26'18" С 44°30'53" В		
2	51°26'14" С 44°30'56" В		
3	51°26'13" С 44°30'55" В		
4	51°26'12" С 44°30'52" В		
5	51°28'43" С 44°31'49" В		

Условные обозначения:  - обследуемый участок

Исполнитель работ по проведению лесопатологического обследования:

Директор ГАУ «Калининский лесхоз»: Овчухов В.В.

Подпись 

Дата составления документа: 28.10.2020 Телефон 8845231390

ВЫПИСКА ИЗ ГОСУДАРСТВЕННОГО ЛЕСНОГО РЕЕСТРА

на «16» октября 2020 г.

Орган государственной власти, осуществляющий ведение государственного лесного реестра на территории Саратовской области: **министерство природных ресурсов и экологии Саратовской области в лице первого заместителя министра - начальника управления лесного хозяйства Попова В.Г.**

Правообладатель земель лесного фонда на территории Саратовской области: **министерство природных ресурсов и экологии Саратовской области** (согласно п. 11 Положения о министерстве природных ресурсов и экологии Саратовской области, утвержденного постановлением Правительства Саратовской области от 08 октября 2013 г. № 537-П «Вопросы министерства природных ресурсов и экологии Саратовской области» и п.п. 2 п.1 ст. 83 Лесного кодекса РФ)

Заявитель: Министерство природных ресурсов и экологии Саратовской области (во исполнение пункта 1.7 протокола совещания Департамента лесного хозяйства по Приволжскому федеральному округу, ФБУ «Рослесозащита» № 01-05/3678 от 27.12.2016)

Информация по запрашиваемому лесному участку:

Собственность: Российской Федерации

Категория земель: земли лесного фонда

ХАРАКТЕРИСТИКА ЛЕСНОГО УЧАСТКА

Адрес (местоположение) лесного участка: Калининский район

Лесничество	Калининское
Участковое лесничество	Калининское
Общая площадь, га	1,5
Категория лесов	Защитные
Категория защитности лесов	Ценные леса: лесостепные леса
Возможный вид использования	Заготовка древесины

Таксационная характеристика лесного участка (принятые земли 2001 г.):

№ квартала	№ выдела	Площадь, га	Состав	Возраст	Высота	Диаметр	Бонитет	Тип леса	ТУМ	Полнота	Запас, м3/га
часть 71А		1,5	Культуры 10С	6	1,5	6	4			0,8	20
Итого		1,5									

Наименование, местонахождение юридического лица /ФИО физического лица/ - **лесопользователя (арендатора)/ Документы – договор аренды лесного участка отсутствует**

(договор аренды лесного участка, постоянное (бессрочное) пользование лесным участком, договор безвозмездного срочного пользования)

Особые отметки: нет.

Приложение к акту лесопатологического обследования № 006/12 (визуальный способ).

Первый заместитель министра-
начальник управления лесного
хозяйства


Попов В.Г.

ФИО

16.10.2020 Подпись

Дата

МП



Карта-схема расположения и границы лесного участка

Саратовская область

(субъект Российской Федерации, муниципальное образование)

Лесничество (лесопарк) Калининское

(название)

Участковое лесничество Калининское, квартал 71А

(название)

Собственность - Российской Федерации;



Первый заместитель министра-
начальник управления лесного
хозяйства

Попов В.Г.

ФИО

16.10.2020

Дата

Подпись

МП

