

УТВЕРЖДАЮ:

Первый заместитель министра –  
начальник управления лесного  
хозяйства министерства  
природных ресурсов и экологии  
Саратовской области

  
\_\_\_\_\_ Попов В.Г.

« 12 » октября 20 21 г.

**Акт**  
**лесопатологического обследования № 020/12**

лесных насаждений Калининского (лесничество)

Саратовская область (субъект Российской Федерации)

Способ лесопатологического обследования: 1. Визуальный

2. Инструментальный

**Место проведения:**

Участковое лесничество	Урочище (дача)	Квартал	Выдел	Площадь выдела, га	Лесопатологический выдел	Площадь лесопатологического выдела, га
Калининское	Свердловское	С1	2	1,2		

Лесопатологическое обследование проведено на общей площади 1,2 га.

Кадастровый номер участка: \_\_\_\_\_

(для участков, предоставленных в постоянное (бессрочное) пользование, аренду)

Документ о праве пользования:

\_\_\_\_\_  
\_\_\_\_\_  
\_\_\_\_\_

(тип документа о праве пользования, дата, номер, вид разрешенного использования лесов)

# 1. Визуальное (рекогносцировочное) лесопатологическое обследование

Наземное

Дистанционное

1.1. На площади 1,2 га фактическая таксационная характеристика лесного насаждения соответствует (не соответствует) таксационному описанию (нужное подчеркнуть).

Причины несоответствия

длительный период после лесоустройства (27 лет)

Ведомость участков с выявленными несоответствиями приведена в приложении 1 к Акту.

1.2. Лесные насаждения с нарушенной и утраченной устойчивостью выявлены на площади 1,2 га:

Участковое лесничество	Урочище (дача)	Квартал	Выдел	Площадь (га) насаждений:		Причина ослабления, повреждения
				с нарушенной устойчивостью	с утраченной устойчивостью	
1	2	3	4	5	6	7
Калининское	Свердловское	С1	2	1,2		864
Итого				1,2		864

Состояние обследованных лесных насаждений приведено в приложениях 1.1–1.4 к Акту в зависимости от метода проведения ЛПО.

1.3. В обследованных лесных участках прогнозируется:

Прогноз	Площадь, га
1	2
Ослабление лесных насаждений	1,2
Усыхание лесных насаждений различной степени	
Развитие очагов вредных организмов	

1.4. Обнаружено загрязнение лесного участка отходами и выбросами:

промышленными

бытовыми

Вид загрязнения	Размеры загрязнения			Объем, кубм	Площадь загрязнения, га
	длина, м	ширина, м	высота, м		
1	2	3	4	5	6

## ЗАКЛЮЧЕНИЕ

Оценка текущего санитарного и лесопатологического состояния лесных насаждений, назначенные профилактические мероприятия по защите лесов, заключение о необходимости проведения инструментального ЛПО.

Участковое лесничество	Урочище (дача)	Квартал	Выдел	Площадь выдела, га	Лесопатологический выдел	Площадь лесопатологического выдела, га	Вид мероприятия	Рекомендуемый срок проведения мероприятия
1	2	3	4	5	6	7	8	9
Калининское	Свердловское	С1	2	1,2			370	2022

СКС насаждения – 2,6

Дата проведения обследования 27.09.2021

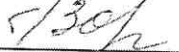
Исполнитель работ по проведению лесопатологического обследования:

Фамилия, имя

и отчество (при наличии) Овчухов Владимир Владимирович

Организация ГАУ Калининский лесхоз

Должность Директор лесхоза

Подпись 

Телефон 89378098619



Ведомость участков леса с выявленными несоответствиями таксационным описаниям

Субъект Российской Федерации Саратовская область Лесничество Калининское  
Участковое лесничество Калининское Урочище (лесная дача) Смердовское

1	2	3	4	5	6	7	8	9	10	Таксационная характеристика								Заложено пробных площадей		
										11	12	13	14	15	16	17	18	19	20	21
Год проведения геодезической съемки	Номер карты	Номер выдела	Площадь выдела, га	Целевое назначение лесов	Категория защитных лесов	ОЗУ	Источник данных	Номер лесопатологического выдела	Площадь лесопатологического выдела, га	состав	порода	возраст, лет	средняя высота, м	средний диаметр, см	тип леса	погода	фонитет	Запас куб.м/га	количество, шт.	общая площадь, га
1994	C1	2	1,2	Защитные	141	-	ТО	x	x	4ДлнбЯз	ДЯз	36	8	8	ДПКЛ	0,7	4	60	-	-
2021	C1	2	1,2	Защитные	141	-	Ф	x	x	4ДлнбЯз	ДЯз	63	8	8	ДПКЛ	0,7	4	60	-	-

Условные обозначения:

ТО - таксационные описания

Ф - фактическая характеристика лесного насаждения

Примечание:

141- государственные защитные лесные полосы

Исполнитель работ по проведению лесопатологического обследования:

Фамилия, имя

и отчество (при наличии)

Овчуков Владимир Владимирович

Подпись



Результаты проведения лесопатологического обследования лесных насаждений

за 20 21 г.

Субъект Российской Федерации Саратовская область Лесничество Калининское  
Участковое лесничество Калининское Урочище (лесная дача) Свердловское

№	№ квартала	№ выдела	Площадь выдела, га	Целевое назначение лесов	Категория защитных лесов	ОЗУ	Таксационная характеристика лесного насаждения										Распределение деревьев по категориям состояния, % от запаса										Принята оценка, поврежденность	Плотность рубки, % от запаса	Назначенные мероприятия																				
							состав	порода	возраст	средняя высота, м	средний диаметр, см	тип леса	подсота	бонитет	запас, №, м³/га	число деревьев на временной пробной площади, шт	без признаков ослабления			ослабленные			сильно ослабленные			умеренные			свежий вырост	свежий сучкостый	старый вырост	старый сучкостый	старый бурелом	старый бурелом	Итого	Итого	Итого												
1	2	3	4	5	6	7	8	9	10	11	12	13	14	15	16	17	18	19	20	21	22	23	24	25	26	27	28	29	30	31	32	33	34	35	36														
С1	2	1,2	Защитные	141	-	-	-	4Двбб/б/ь	Д	63	8	8	ДПКЛ	0,7	4	60	10,0	40,0	40,0	40,0	40,0	40,0	40,0	40,0	40,0	5,0	5,0	5,0	5,0	5,0	5,0	10,0	370	1,2															
										Итого																				864	10,0	370	1,2																

Условные обозначения: Н - деревья не подлежат рубке, Р - деревья подлежат рубке, \* - показатели, не соответствующие таксационному описанию

864 - Устойчивый низовой пожар 1-3 летней давности средней интенсивности

Категория защитных лесов: 141 - государственные защитные лесные полосы

Назначенные мероприятия (вид): 370 - Проведение ЛПО инструментальным способом

Исполнитель работ по проведению лесопатологического обследования:

Фамилия, имя и отчество (при наличии) Овчухов Владимир Владимирович


Дата составления документа 30.09.21

Полпись



УТВЕРЖДАЮ:

Первый заместитель министра –  
начальник управления лесного  
хозяйства министерства  
природных ресурсов и экологии  
Саратовской области

  
\_\_\_\_\_ Попов В.Г.

« 12 » октября 2021 г.

**Акт**  
**лесопатологического обследования № 021/12**

лесных насаждений Калининского (лесничество)  
Саратовская область (субъект Российской Федерации)

Способ лесопатологического обследования: 1. Визуальный



2. Инструментальный



**Место проведения:**

Участковое лесничество	Урочище (дача)	Квартал	Выдел	Площадь выдела, га	Лесопатологический выдел	Площадь лесопатологического выдела, га
Калининское	Свердловское	С1	6	13,0	1	6,4

Лесопатологическое обследование проведено на общей площади 6,4 га.

Кадастровый номер участка: \_\_\_\_\_  
(для участков, предоставленных в постоянное (бессрочное) пользование, аренду)

Документ о праве пользования:

\_\_\_\_\_  
\_\_\_\_\_  
\_\_\_\_\_

(тип документа о праве пользования, дата, номер, вид разрешенного использования лесов)



# 1. Визуальное (рекогносцировочное) лесопатологическое обследование

Наземное

Дистанционное

1.1. На площади 6,4 га фактическая таксационная характеристика лесного насаждения соответствует (не соответствует) таксационному описанию (нужное подчеркнуть).

Причины несоответствия

длительный период после лесоустройства (27 лет)

Ведомость участков с выявленными несоответствиями приведена в приложении 1 к Акту.

1.2. Лесные насаждения с нарушенной и утраченной устойчивостью выявлены на площади 6,4 га:

Участковое лесничество	Урочище (дача)	Квартал	Выдел	Площадь (га) насаждений:		Причина ослабления, повреждения
				с нарушенной устойчивостью	с утраченной устойчивостью	
1	2	3	4	5	6	7
Калининское	Свердловское	С1	6	6,4		864
Итого				6,4		864

Состояние обследованных лесных насаждений приведено в приложениях 1.1–1.4 к Акту в зависимости от метода проведения ЛПО.

1.3. В обследованных лесных участках прогнозируется:

Прогноз	Площадь, га
1	2
Ослабление лесных насаждений	6,4
Усыхание лесных насаждений различной степени	
Развитие очагов вредных организмов	

1.4. Обнаружено загрязнение лесного участка отходами и выбросами:

промышленными

бытовыми

Вид загрязнения	Размеры загрязнения			Объём, кубм	Площадь загрязнения, га
	длина, м	ширина, м	высота, м		
1	2	3	4	5	6

## ЗАКЛЮЧЕНИЕ

Оценка текущего санитарного и лесопатологического состояния лесных насаждений, назначенные профилактические мероприятия по защите лесов, заключение о необходимости проведения инструментального ЛПО.

Участковое лесничество	Урочище (дача)	Квартал	Выдел	Площадь выдела, га	Лесопатологический выдел	Площадь лесопатологического выдела, га	Вид мероприятия	Рекомендуемый срок проведения мероприятия
1	2	3	4	5	6	7	8	9
Калининское	Свердловское	С1	6	13,0	1	6,4	370	2022

СКС насаждения – 2,55

Дата проведения обследования 27.09.21

Исполнитель работ по проведению лесопатологического обследования:

Фамилия, имя

и отчество (при наличии) Овчухов Владимир Владимирович

Организация ГАУ Калининский лесхоз

Должность Директор лесхоза

Подпись 

Телефон 8 937 809 86 19



Ведомость участков леса с выявленными несоответствиями таксационным описаниям

Субъект Российской Федерации Саратовская область Лесничество Калининское Калининское  
Участковое лесничество Калининское Урочище (лесная дача) Свердловское

1	2	3	4	5	6	7	8	9	10	Таксационная характеристика							Заложено пробных площадей			
										11	12	13	14	15	16	17	18	19	20	21
Год проведения лесустройства	Номер квартала	Номер выдела	Площадь выдела, га	Целевое назначение лесов	Категория защитных лесов	ОЗУ	Источник данных	Номер лесопатологического выдела	Площадь лесопатологического выдела, га	состав	порода	возраст, лет	средняя высота, м	средний диаметр, см	тип леса	полнота	фонитет	Запас куб м/га	количество, шт.	общая площадь, га
1994	С1	6	13,0	Защитные	141	-	ТО	×	×	7Див2ЯБ1Яз+В	Д,ЯБ,Яз ,В	43	12	12	ЛОЗ	0,8	3	120	-	-
2021	С1	6	13,0	Защитные	141	-	Ф	1	6,4	7Див2ЯБ1Яз+В	Д,ЯБ,Яз ,В	70	12	12	ЛОЗ	0,8	3	120	-	-

Условные обозначения:

ТО - таксационные описания

Ф - фактическая характеристика лесного насаждения

Примечание:

141 - государственные защитные лесные полосы

Исполнитель работ по проведению лесопатологического обследования:

Фамилия, имя

и отчество (при наличии)

Овухов Владимир Владимирович


Подпись





УТВЕРЖДАЮ:

Первый заместитель министра –  
начальник управления лесного  
хозяйства министерства  
природных ресурсов и экологии  
Саратовской области

  
\_\_\_\_\_ Попов В.Г.

« 12 » октября 2021 г.

**Акт**  
**лесопатологического обследования № 022/12**

лесных насаждений Калининского (лесничество)  
Саратовская область (субъект Российской Федерации)

Способ лесопатологического обследования: 1. Визуальный   
2. Инструментальный

**Место проведения:**

Участковое лесничество	Урочище (дача)	Квартал	Выдел	Площадь выдела, га	Лесопатологический выдел	Площадь лесопатологического выдела, га
Калининское	Свердловское	С1	7	0,8		

Лесопатологическое обследование проведено на общей площади 0,8 га.

Кадастровый номер участка: \_\_\_\_\_  
(для участков, предоставленных в постоянное (бессрочное) пользование, аренду)

Документ о праве пользования:

\_\_\_\_\_  
\_\_\_\_\_  
\_\_\_\_\_

(тип документа о праве пользования, дата, номер, вид разрешенного использования лесов)



# 1. Визуальное (рекогносцировочное) лесопатологическое обследование

Наземное

Дистанционное

1.1. На площади 0,8 га фактическая таксационная характеристика лесного насаждения соответствует (не соответствует) таксационному описанию (нужное подчеркнуть).

Причины несоответствия

длительный период после лесоустройства (27 лет)

Ведомость участков с выявленными несоответствиями приведена в приложении 1 к Акту.

1.2. Лесные насаждения с нарушенной и утраченной устойчивостью выявлены на площади 0,8 га:

Участковое лесничество	Урочище (дача)	Квартал	Выдел	Площадь (га) насаждений:		Причина ослабления, повреждения
				с нарушенной устойчивостью	с утраченной устойчивостью	
1	2	3	4	5	6	7
Калининское	Свердловское	С1	7	0,8		864
Итого				0,8		864

Состояние обследованных лесных насаждений приведено в приложениях 1.1–1.4 к Акту в зависимости от метода проведения ЛПО.

1.3. В обследованных лесных участках прогнозируется:

Прогноз	Площадь, га
1	2
Ослабление лесных насаждений	0,8
Усыхание лесных насаждений различной степени	
Развитие очагов вредных организмов	

1.4. Обнаружено загрязнение лесного участка отходами и выбросами:

промышленными

бытовыми

Вид загрязнения	Размеры загрязнения			Объем, кубм	Площадь загрязнения, га
	длина, м	ширина, м	высота, м		
1	2	3	4	5	6

## ЗАКЛЮЧЕНИЕ

Оценка текущего санитарного и лесопатологического состояния лесных насаждений, назначенные профилактические мероприятия по защите лесов, заключение о необходимости проведения инструментального ЛПО.

Участковое лесничество	Урочище (дача)	Квартал	Выдел	Площадь выдела, га	Лесопатологический выдел	Площадь лесопатологического выдела, га	Вид мероприятия	Рекомендуемый срок проведения мероприятия
1	2	3	4	5	6	7	8	9
Калининское	Свердловское	С1	7	0,8			370	2022

СКС насаждения – 2,65

Дата проведения обследования 27.09.2021

Исполнитель работ по проведению лесопатологического обследования:

Фамилия, имя

и отчество (при наличии) Овчухов Владимир Владимирович

Организация ГАУ Калининский лесхоз

Должность Директор лесхоза

Подпись 

Телефон 8 937 809 8619

Ведомость участков леса с выявленными несоответствиями таксационным описаниям

Субъект Российской Федерации Саратовская область Лесничество Калининское  
 Участковое лесничество Калининское Урочище (лесная дача) Свердловское

Год проведения исследования	Номер квартала	Номер выдела	Площадь выдела, га	Целевое назначение лесов	Категория защитных лесов	ОЗУ	Источник данных	Номер лесопатологического выдела	Площадь лесопатологического выдела, га	Таксационная характеристика								Заложено пробных площадей				
										состав	порода	возраст, лет	средняя высота, м	средний диаметр, см	тип леса	погода	фонитет	Запас куб.м/га	количество, шт.	общая площадь, га		
1994	C1	7	0,8	Защитные	141	-	ТО	9	×	10	11	12	13	14	14	15	16	17	18	19	20	21
2021	C1	7	0,8	Защитные	141	-	Ф	9	×	10	11	12	13	14	14	14	ДОЗ	0,8	1	100	-	-
									×		10Б	Б	63	14	14	14	ДОЗ	0,8	1	100	-	-

Условные обозначения:

ТО - таксационные описания

Ф - фактическая характеристика лесного насаждения

Примечание:

141 - государственные защитные лесные полосы

Исполнитель работ по проведению лесопатологического обследования:

Фамилия, имя

и отчество (при наличии)

Овчухов Владимир Владимирович

Подпись








УТВЕРЖДАЮ:

Первый заместитель министра –  
начальник управления лесного  
хозяйства министерства  
природных ресурсов и экологии  
Саратовской области

 Попов В.Г.

« 12 » октября 2021 г.

Акт  
лесопатологического обследования № 023/12

лесных насаждений Калининского (лесничество)  
Саратовская область (субъект Российской Федерации)

Способ лесопатологического обследования: 1. Визуальный



2. Инструментальный



Место проведения:

Участковое лесничество	Урочище (дача)	Квартал	Выдел	Площадь выдела, га	Лесопатологический выдел	Площадь лесопатологического выдела, га
Калининское	Свердловское	С1	8	0,8		

Лесопатологическое обследование проведено на общей площади 0,8 га.

Кадастровый номер участка: \_\_\_\_\_  
(для участков, предоставленных в постоянное (бессрочное) пользование, аренду)

Документ о праве пользования:

\_\_\_\_\_  
\_\_\_\_\_  
\_\_\_\_\_

(тип документа о праве пользования, дата, номер, вид разрешенного использования лесов)

# 1. Визуальное (рекогносцировочное) лесопатологическое обследование

Наземное

Дистанционное

1.1. На площади 0,8 га фактическая таксационная характеристика лесного насаждения соответствует (не соответствует) таксационному описанию (нужное подчеркнуть).

Причины несоответствия

длительный период после лесоустройства (27 лет)

Ведомость участков с выявленными несоответствиями приведена в приложении 1 к Акту.

1.2. Лесные насаждения с нарушенной и утраченной устойчивостью выявлены на площади 0,8 га:

Участковое лесничество	Урочище (дача)	Квартал	Выдел	Площадь (га) насаждений:		Причина ослабления, повреждения
				с нарушенной устойчивостью	с утраченной устойчивостью	
1	2	3	4	5	6	7
Калининское	Свердловское	C1	8	0,8		864
Итого				0,8		864

Состояние обследованных лесных насаждений приведено в приложениях 1.1–1.4 к Акту в зависимости от метода проведения ЛПО.

1.3. В обследованных лесных участках прогнозируется:

Прогноз	Площадь, га
1	2
Ослабление лесных насаждений	0,8
Усыхание лесных насаждений различной степени	
Развитие очагов вредных организмов	

1.4. Обнаружено загрязнение лесного участка отходами и выбросами:

промышленными

бытовыми

Вид загрязнения	Размеры загрязнения			Объем, кубм	Площадь загрязнения, га
	длина, м	ширина, м	высота, м		
1	2	3	4	5	6



## ЗАКЛЮЧЕНИЕ

Оценка текущего санитарного и лесопатологического состояния лесных насаждений, назначенные профилактические мероприятия по защите лесов, заключение о необходимости проведения инструментального ЛПО.

Участковое лесничество	Урочище (дача)	Квартал	Выдел	Площадь выдела, га	Лесопатологический выдел	Площадь лесопатологического выдела, га	Вид мероприятия	Рекомендуемый срок проведения мероприятия
1	2	3	4	5	6	7	8	9
Калининское	Свердловское	С1	8	0,8			370	2022

СКС насаждения – 2,7

Дата проведения обследования 27.09.2021

Исполнитель работ по проведению лесопатологического обследования:

Фамилия, имя

и отчество (при наличии) Овчухов Владимир Владимирович

Организация ГАУ Калининский лесхоз

Должность Директор лесхоза

Подпись 

Телефон 89378098619

Ведомость участков леса с выявленными несоответствиями таксационным описаниям

Субъект Российской Федерации Саратовская область Лесничество Калининское  
 Участковое лесничество Калининское Урочище (лесная дача) Свердловское

Год проведения исследования	Номер квартала	Номер выдела	Площадь выдела, га	Целевое назначение лесов	Категория защитных лесов	ОЗУ	Источник данных	Номер лесопатологического выдела	Площадь лесопатологического выдела, га	Таксационная характеристика							Заложено пробных площадей			
										состав	порода	возраст, лет	средняя высота, м	средний диаметр, см	тип леса	полнота	фонитет	Знаес куб.м/га	количество, шт.	общая площадь, га
1994	C1	8	0,8	Защитные	141	-	10	x	10	11	12	13	14	15	16	17	18	19	20	21
2021	C1	8	0,8	Защитные	141	-	Ф	x	x	10Б	Б	36	14	14	ДОЗ	0,8	1	100	-	-
								x	x	10Б	Б	63	14	14	ДОЗ	0,8	1	100	-	-

Условные обозначения:

ТО - таксационные описания

Ф - фактическая характеристика лесного насаждения

примечание:

141 - государственные защитные лесные полосы

Исполнитель работ по проведению лесопатологического обследования:

Фамилия, имя

и отчество (при наличии)

Овчухов Владимир Владимирович

Подпись







УТВЕРЖДАЮ:

Первый заместитель министра –  
начальник управления лесного  
хозяйства министерства  
природных ресурсов и экологии  
Саратовской области

  
\_\_\_\_\_ Попов В.Г.

« 12 » октября 2021 г.

Акт  
лесопатологического обследования № 024/12

лесных насаждений Калининского (лесничество)  
Саратовская область (субъект Российской Федерации)

Способ лесопатологического обследования: 1. Визуальный



2. Инструментальный



Место проведения:

Участковое лесничество	Урочище (дача)	Квартал	Выдел	Площадь выдела, га	Лесопатологический выдел	Площадь лесопатологического выдела, га
Калининское	Свердловское	С1	9	0,8		

Лесопатологическое обследование проведено на общей площади 0,8 га.

Кадастровый номер участка: \_\_\_\_\_  
(для участков, предоставленных в постоянное (бессрочное) пользование, аренду)

Документ о праве пользования:

\_\_\_\_\_  
\_\_\_\_\_  
\_\_\_\_\_

(тип документа о праве пользования, дата, номер, вид разрешенного использования лесов)

# 1. Визуальное (рекогносцировочное) лесопатологическое обследование

Наземное

Дистанционное

1.1. На площади 0,8 га фактическая таксационная характеристика лесного насаждения соответствует (не соответствует) таксационному описанию (нужное подчеркнуть).

Причины несоответствия

длительный период после лесоустройства (27 лет)

Ведомость участков с выявленными несоответствиями приведена в приложении 1 к Акту.

1.2. Лесные насаждения с нарушенной и утраченной устойчивостью выявлены на площади 0,8 га:

Участковое лесничество	Урочище (дача)	Квартал	Выдел	Площадь (га) насаждений:		Причина ослабления, повреждения
				с нарушенной устойчивостью	с утраченной устойчивостью	
1	2	3	4	5	6	7
Калининское	Свердловское	C1	9	0,8		864
Итого				0,8		864

Состояние обследованных лесных насаждений приведено в приложениях 1.1–1.4 к Акту в зависимости от метода проведения ЛПО.

1.3. В обследованных лесных участках прогнозируется:

Прогноз	Площадь, га
1	2
Ослабление лесных насаждений	0,8
Усыхание лесных насаждений различной степени	
Развитие очагов вредных организмов	

1.4. Обнаружено загрязнение лесного участка отходами и выбросами:

промышленными

бытовыми

Вид загрязнения	Размеры загрязнения			Объем, кубм	Площадь загрязнения, га
	длина, м	ширина, м	высота, м		
1	2	3	4	5	6

## ЗАКЛЮЧЕНИЕ

Оценка текущего санитарного и лесопатологического состояния лесных насаждений, назначенные профилактические мероприятия по защите лесов, заключение о необходимости проведения инструментального ЛПО.

Участковое лесничество	Урочище (дача)	Квартал	Выдел	Площадь выдела, га	Лесопатологический выдел	Площадь лесопатологического выдела, га	Вид мероприятия	Рекомендуемый срок проведения мероприятия
1	2	3	4	5	6	7	8	9
Калининское	Свердловское	С1	9	0,8			370	2022

СКС насаждения – 2,6

Дата проведения обследования 27.09.2021

Исполнитель работ по проведению лесопатологического обследования:

Фамилия, имя

и отчество (при наличии) Овчухов Владимир Владимирович

Организация ГАУ Калининский лесхоз

Должность Директор лесхоза

Подпись 

Телефон 8937 809 8619



Ведомость участков леса с выявленными несоответствиями таксационным описаниям

Субъект Российской Федерации Саратовская область Лесничество Калининское  
 Участковое лесничество Калининское Урочище (лесная дача) Свердловское

Год проведения исследования	Номер квартала	Номер выдела	Площадь выдела, га	Целевое назначение лесов	Категория защитных лесов	ОЗУ	Источник данных	Номер лесопатологического выдела	Площадь лесопатологического выдела, га	Таксационная характеристика										Заложено пробных площадей	
										состав	порода	возраст, лет	средняя высота, м	средний диаметр, см	тип леса	полнота	бонитет	Запас куб.м/га	количество, шт.	общая площадь, га	
1	2	3	4	5	6	7	8	9	10	11	12	13	14	15	16	17	18	19	20	21	
1994	C1	9	0,8	Защитные	141	-	ТО	x	x	10Б	Б	36	14	14	ДОЗ	0,8	1	100	-	-	
2021	C1	9	0,8	Защитные	141	-	Ф	x	x	10Б	Б	63	14	14	ДОЗ	0,8	1	100	-	-	

Условные обозначения:

ТО - таксационные описания

Ф - фактическая характеристика лесного насаждения

Примечание:

141 - государственные защитные лесные полосы

Исполнитель работ по проведению лесопатологического обследования:

Фамилия, имя

и отчество (при наличии)

Овухов Владимир Владимирович

Подпись



