

УТВЕРЖДАЮ:

Первый заместитель министра
– начальник управления лесного хозяйства
министерства природных ресурсов
и экологии Саратовской области

Попов В.Г.

«29» сентября 2020 г.

АКТ

лесопатологического обследования № 009/13

лесных насаждений Красноармейского лесничества (лесопарка)

Саратовской области (субъект Российской Федерации)

Способ лесопатологического обследования: 1. Визуальный

2. Инструментальный

Место проведения

Участковое лесничество	Урочище (дача)	Квартал (кварталы)	Выдел (выделы)	Площадь, га
Нижнебанновское		5	13	6,0

Лесопатологическое обследование проведено на общей площади 6,0 га.

Инструментальное обследование лесного участка кв.5 выд.13

2.1. Фактическая таксационная характеристика лесного насаждения соответствует (не соответствует) (нужное подчеркнуть) таксационному описанию. Причины несоответствия: Давность лесоустройства 26 лет.

Ведомость лесных участков с выявленными несоответствиями таксационным описаниям приведена в приложении № 1 к Акту.

2.2. Состояние насаждений: с нарушенной устойчивостью
 с утраченной устойчивостью

причины повреждения: Устойчивый низовой пожар 4-10 летней давности средней интенсивности (867). Воздействие сильных ветров прошлых лет, повлекшие наклон более 10 градусов, изгиб или вывал деревьев (821), Данные причины определены по следующим признакам: ожог, прогар корневой шейки прошлых лет (< 3/4 окружности) (315), вывал деревьев под действием шквалистых и ураганных ветров (139)

в том числе:

заселено (отработано) стволовыми вредителями

Вид вредителя	Порода	Встречаемость (% заселённых деревьев)	Степень заселения лесного насаждения (слабая, средняя, сильная)

Повреждено огнём

Вид пожара	Порода	Состояние корневых лап		Состояние корневой шейки		Подсушивание луба	
		процент повреждённых огнём корней	процент деревьев с данным повреждением	ожог корневой шейки по окружности (1/4; 2/4; 3/4; более 3/4)	процент деревьев с данным повреждением	по окружности (1/4; 2/4; 3/4; более 3/4)	процент деревьев с данным повреждением
Устойчивый низовой пожар 4-10 летней давности средней интенсивности (867)	Дуб			2/4	100		

Поражено болезнями

Вид болезни	Порода	Встречаемость (% поражённых деревьев)	Степень поражения лесного насаждения (слабая, средняя, сильная)

2.3. Выборке подлежит 43,3 % деревьев,

в том числе:

ослабленных _____ % (причины назначения) _____

сильно ослабленных _____ % (причины назначения) _____

усыхающих _____ % (причины назначения) _____

свежего сухостоя _____%,

в том числе: свежего ветровала _____ %,

свежего бурелома _____ %,

старого ветровала 37,0 %,

в том числе: старого бурелома _____ %

старого сухостоя 6,3 %,

аварийных _____ %

2.4. Полнота лесного насаждения после уборки деревьев, подлежащих рубке, составит 0,3

Критическая полнота для данной категории лесных насаждений составляет 0,3

ЗАКЛЮЧЕНИЕ

В выделе 13, площадью 6,0га., полнота 0,3, состав насаждения 10Днн, СКС насаждения 4,0, полнота после рубки составит 0,3. Насаждение с нарушенной устойчивостью. Назначается выборочная санитарная рубка (ВСП).

Участковое лесничество	Урочище (дача)	Квартал	Выдел	Площадь, выдела, га	Вид мероприятия	Площадь, мероприятия, га	Порода	Запас на выдел, куб.м	Крайние сроки проведения
Нижебанновское		5	13,0	6,0	ВСП	6,0	Д	202,8	2021г.

Ведомость перечета деревьев, назначенных в рубку, и абрис лесного участка прилагаются (приложение 2 и 3 к Акту)

Меры по обеспечению возобновления: В соответствии с приказом Министерства природных ресурсов и экологии Российской Федерации от 25.03.2019 №188 «Об утверждении Правил лесовосстановления, состава проекта лесовосстановления, порядка разработки проекта лесовосстановления и внесения в него изменений»

Мероприятия, необходимые для предупреждения повреждения или поражения смежных насаждений: Своевременное проведение рубки способом, исключающим повреждение смежных деревьев. Вывозка неокоренной древесины в соответствии с Постановлением Правительства РФ № 607 от 20.05.2017 года «О правилах санитарной безопасности в лесах». Сжигание порубочных остатков в соответствии с Постановлением Правительства РФ № 417 от 30.06.2007 года «Об утверждении Правил пожарной безопасности в лесах».

Сведения для расчёта степени повреждения: _____

Год образования старого сухостоя период: 2011г.-2013г.

Основная причина повреждения древесины Устойчивый низовой пожар 4-10 летней давности средней интенсивности (867)

Дата проведения обследований: « 14 » 08 2020г.

Исполнитель работ по проведению лесопатологического обследования:

Мастер ГАУ «Красноармейский лесхоз» ФИО Мордовин О.В. Подпись 

Результаты проведения лесопатологического обследования лесных насаждений за август 2020г.
(месяц)

Номер квартала	Номер выдела	Площадь выдела, га	Целевое наименование лесов	Категория защитных лесов (код)	Номер лесопатологического выдела	Площадь лесопатологического выдела, га	Таксационная характеристика										Число деревьев на пробе, шт.	Распределение деревьев по категориям состояния, % от запаса										Признаки повреждения деревьев (код)	Доля поврежденных деревьев, %	Причина ослабления, повреждения (код)	Подожит рубке, %	Назначенные мероприятия				
							состав	порода	возраст, лет	средняя высота, м	средний диаметр, см	тип леса	полнота	бонитет	запас, куб. м/га	без признаков ослабления		ослабленные	сильно ослабленные	ущербные	свежий сухой	старый сухой	свежий ветровал	старый ветровал	свежий бурелом	старый бурелом	аварийные деревья					вид	площадь, га			
1	2	3	4	5	6	7	8	9	10	11	12	13	14	15	16	17	18	19	20	21	22	23	24	25	26	27	28	29	30	31	32	33	34			
5	13	6,0	Защитные	142			10Длн*	Д	76*	9*	18*	Дузм	0,3*	5	77,9*	313	0,1	10,7	20,2	25,7	0	37,0	0	6,3	0	0	0	0	0	315	139	100	867,821	43,3	512	6,0
Итого:		6,0																																		

Показатели, не соответствующие таксационному описанию отмечаются «*».

Примечание:

- Категория защитных лесов: 142 - противорозионные леса (леса, предназначенные для охраны земель от эрозии)
- Причина ослабления, повреждения: 867 - Устойчивый низовой пожар 4-10 летней давности средней интенсивности
- 821 - воздействие сильных ветров прошлых лет, повлекшие наклон более 10 градусов, изгиб или вывал деревьев
- Признаки повреждения деревьев: 315 - ожог, прогар корневой шейки прошлых лет (< ¼ окружности)
- 139 - вывал деревьев под действием шквалистых и ураганных ветров
- Назначенные мероприятия (вид): 512 - ВСП - выборочная санитарная рубка.

Исполнитель работ по проведению лесопатологического обследования:

Мастер ГАУ "Красноармейский лесхоз" Ф.И.О. Мордовин О.В. Подпись _____

Дата составления документа 16.09.2020г. Телефон: 8 (84550) 2-13-49

Ведомость перечета деревьев, назначенных в рубку

ВРЕМЕННАЯ ПРОБНАЯ ПЛОЩАДЬ № 1

Субъект Российской Федерации Саратовская область
Лесничество (лесопарк) Красноармейское Участковое лесничество Нижебанновское
Квартал 5 Выдел(л/п) 13 Площадь 6,0га,
Номер очага вредных организмов Размер пробной площади 0,8 га

Таксационная характеристика:

Тип леса Дбм Состав 10Днн Возраст 76 Бонитет 5
Полнота 0,31 Запас сырораствующей (общий) куб.м/га 44,1(77,9) м³
Возобновление Порослевое

Время и причина ослабления лесного насаждения Устойчивый низовой пожар 4-10 летней давности средней интенсивности (867), воздействие стлных ветров прошлых лет, повлекшие наклон более 10 градусов, изгиб или вывал деревьев (821)


Тип очага вредных организмов: эпизодический, хронический (подчеркнуть)

Фаза развития очага вредных организмов: начальная, нарастания численности, собственно вспышка, кризис (подчеркнуть)

Состояние лесного насаждения, намечаемые мероприятия: Насаждение усыхающие, СКС насаждения 4,0. Намечаемые мероприятия выборочная санитарная рубка (512)

Примечание: Перечет деревьев на лесотаксационном выделе проводился ленточным способом. Была заложена 1 лента, 1 длиной 800 м. и шириной 10м., общая площадь по одной ленте 0,8га.

Исполнитель работ по проведению лесопатологического обследования:

Мастер ГАУ «Красноармейский лесхоз» ФИО Мордовин О.В. Подпись 

«16» 09 2020г. Телефон 8(84550)2-13-49

ВЕДОМОСТЬ ПЕРЕЧЕТА ДЕРЕВЬЕВ

Порода: Дуб

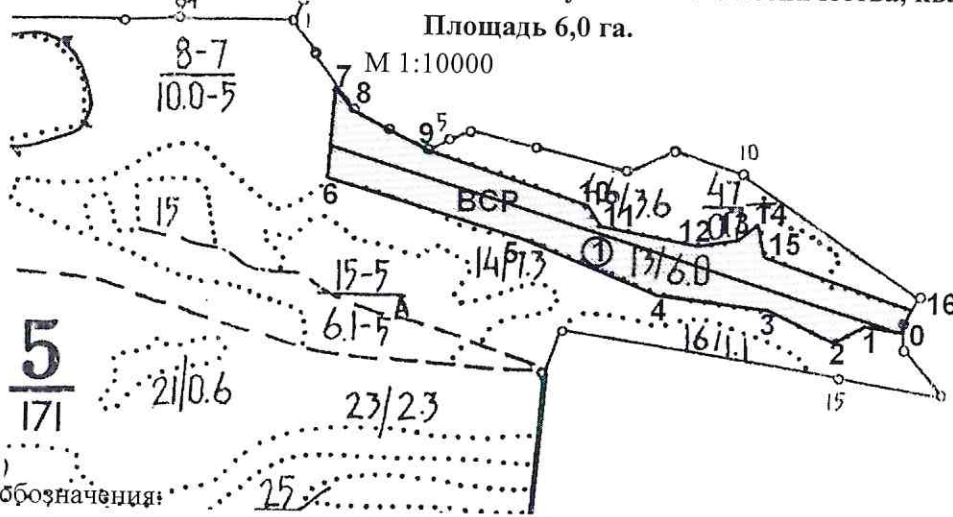
Ступени толщины см.	Количество деревьев по категориям состояния, шт.																Всего деревьев по ступеням толщины	
	I	II	III	IV		V		VI			ветровал, бурелом			аварийные деревья			шт.	в т.ч. подлежат рубке, %
				НЗ	З	НЗ	З	НЗ	З	О	НЗ	З	О	НЗ	З	О		
1	2	3	4	5	6	7	8	9	10	11	12	13	14	15	16	17	18	19
8	2							3									5	60
12		8	12					32			5						60	61,7
16			18	22				53			10						103	61,2
20		10	14	22				29			10						85	45,9
24		1	10	9				13			1						34	41,2
28		2	4	6				3									15	20
32		4	2	4				4									14	28,6
36																		
40																		
44																		
48																		
Итого,шт	2	25	60	63				137			26						313	52,1
Итого,м ³	0,04	6,64	12,58	16,04				23,07			3,94						62,31	43,3
Итого, % от м ³ по породе	0,1	10,7	20,2	25,7				37,0			6,3						100	43,3


СКС породы 4,0

Примечание: НЗ - незаселенное, З - заселенное, О - отработанное вредителями.

Абрис участка

Красноармейского лесничества, Нижнебанновского участкового лесничества, квартал 5, выдел 13,
Площадь 6,0 га.



Условные обозначения:
 - обследуемый участок
 ----- - граница выдела


№ ленты - ①

VCP - Выборочная санитарная рубка

Координаты ленты № 1, начало 50°45'17.8" 45°33'39.3" конец 50°45'10.2" 45°34'17.8"

№ выдела	Ленты (круговой площадки) перечёта				
	№ ленты (площадки)	длина, м	ширина, м	радиус, м	площадь, га
13	1	800	10	-	0,8

Номера точек	Координаты	Румбы линий	Длина, м
0-1	50°45'10.1" 45°34'18.5"	СЗ-84°	37
1-2	50°45'10.2" 45°34'16.6"	ЮЗ-72°	57
2-3	50°45'09.7" 45°34'13.8"	СЗ-66°	100
3-4	50°45'10.9" 45°34'09.2"	СЗ-82°	147
4-5	50°45'11.6" 45°34'01.7"	СЗ-69°	194
5-6	50°45'13.8" 45°33'52.3"	СЗ-74°	272
6-7	50°45'16.4" 45°33'39.1"	СВ-5°	123
7-8	50°45'20.3" 45°33'39.7"	ЮВ-37°	41
8-9	50°45'19.3" 45°33'40.9"	ЮВ-64°	119
9-10	50°45'17.6" 45°33'46.2"	ЮВ-72°	215
10-11	50°45'15.5" 45°33'56.6"	ЮВ-41°	42
11-12	50°45'14.5" 45°33'58.0"	ЮВ-79°	111
12-13	50°45'13.8" 45°34'03.6"	ЮВ-89°	59
13-14	50°45'13.7" 45°34'06.7"	СВ-58°	47
14-15	50°45'14.5" 45°34'08.7"	ЮВ-14°	39
15-16	50°45'13.4" 45°34'09.2"	ЮВ-70°	70
16-0	50°45'11.0" 45°34'19.3"	ЮЗ-30°	34

Исполнитель работ по проведению лесопатологического обследования:
 Мастер ГАУ «Красноармейский лесхоз» ФИО Мордовин О.В. Подпись 

Дата составления документа «16» 09 2020. Телефон 8(84550)2-13-49

ВЫПИСКА ИЗ ГОСУДАРСТВЕННОГО ЛЕСНОГО РЕЕСТРА

на «28» сентября 2020 г.

Орган государственной власти, осуществляющий ведение государственного лесного реестра на территории Саратовской области: **министерство природных ресурсов и экологии Саратовской области в лице первого заместителя министра - начальника управления лесного хозяйства Попова В.Г.**

Правообладатель земель лесного фонда на территории Саратовской области: **министерство природных ресурсов и экологии Саратовской области** (согласно п. 11 Положения о министерстве природных ресурсов и экологии Саратовской области, утвержденного постановлением Правительства Саратовской области от 08 октября 2013 г. № 537-П «Вопросы министерства природных ресурсов и экологии Саратовской области» и п.п. 2 п.1 ст. 83 Лесного кодекса РФ)

Заявитель: Министерство природных ресурсов и экологии Саратовской области (во исполнении пункта 1.7 протокола совещания Департамента лесного хозяйства по Приволжскому федеральному округу, ФБУ «Рослесозащита» №01-05/3678 от 27.12.2016)

Информация по запрашиваемому лесному участку:

Собственность: Российской Федерации

Категория земель: земли лесного фонда

ХАРАКТЕРИСТИКА ЛЕСНОГО УЧАСТКА

Адрес (местоположение) лесного участка: Красноармейский район

Лесничество	Красноармейское
Участковое лесничество	Нижнебанновское
Общая площадь, га	6,0
Категория лесов	Защитные
Категория защитности лесов	ценные леса: противоэрозионные леса
Возможный вид использования	Заготовка древесины

Таксационная характеристика лесного участка:

№ квартала	№ выдела	Площадь, га	Состав	Возраст	Высота	Диаметр	Бонитет	Тип леса	ТУМ	Полнога	Запас, м3/га
по материалам лесоустройства 1994 г.											
5	13	6,0	10Днн+Б+Ос	50	8	14	5	дбм	С0_1	0,6	50
по акту натурного обследования 2020 г.											
5	13	6,0	10Днн	76	9	18	5	дбм	С0_1	0,31	44,1
Итого		6,0									

Наименование, местонахождение юридического лица /ФИО физического лица/ - **лесопользователя (арендатора) /договор аренды лесного участка отсутствуют.**

(договор аренды лесного участка, постоянное (бессрочное) пользование лесным участком, договор безвозмездного срочного пользования лесным участком, реквизиты договора, срок пользования)

Особые отметки: Запас сухостоя, ветровала и бурелома составляет 33,8 м3/га.

Приложение к акту лесопатологического обследования № 009/13 (инструментальный способ).

Первый заместитель министра-
начальник управления лесного
хозяйства

Попов В.Г.

ФИО

Дата

28.09.2020 Подпись

МП



Карта-схема расположения и границы лесного участка

Саратовская область

(субъект Российской Федерации, муниципальное образование)

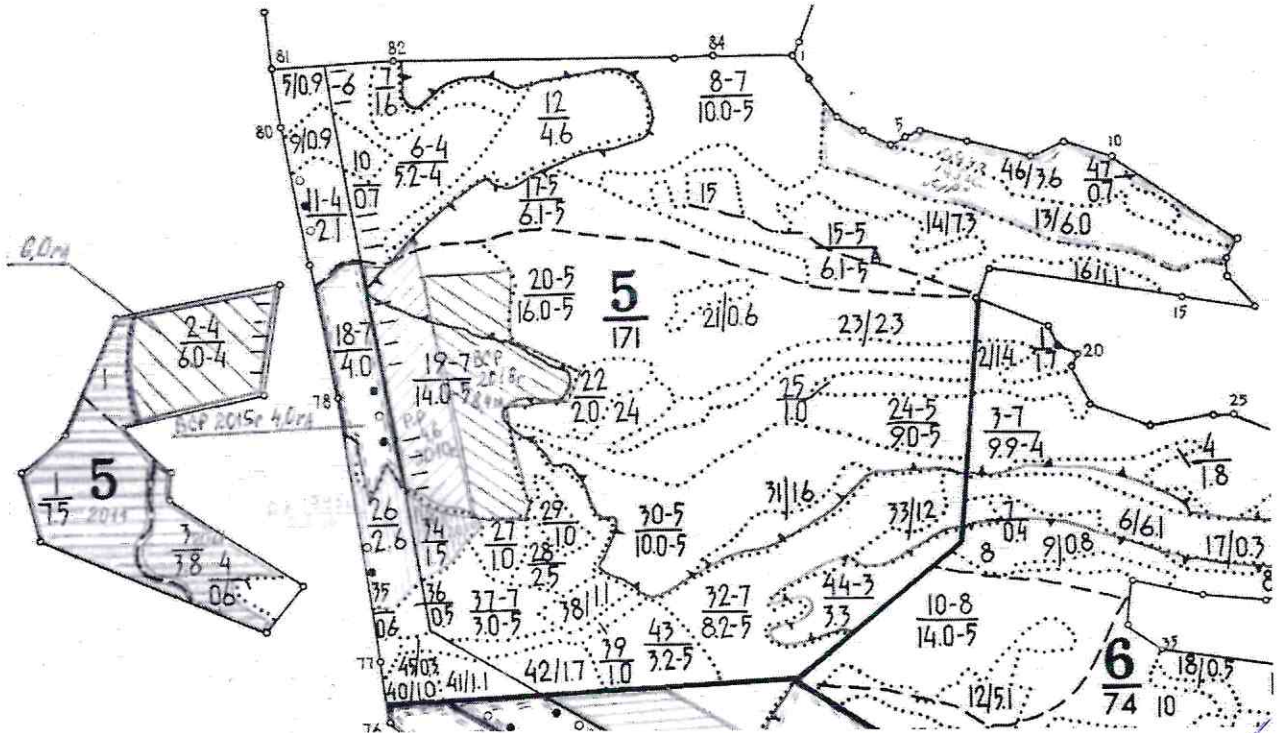
Лесничество (лесопарк) **Красноармейское**

(название)

Участковое лесничество **Нижнебанновское**, квартал 5, выд.13

(название)

Собственность - Российской Федерации;



Первый заместитель министра-
начальник управления лесного
хозяйства

Попов В.Г.

ФИО

28.09.2020 Подпись

Дата



УТВЕРЖДАЮ:
Первый заместитель министра
– начальник управления лесного хозяйства
министерства природных ресурсов
и экологии Саратовской области

Попов В.Г.
«29» сентября 2020 г.

Акт
лесопатологического обследования № 010/13

лесных насаждений Красноармейского лесничества (лесопарка)
Саратовской области (субъект Российской Федерации)

Способ лесопатологического обследования: 1. Визуальный
2. Инструментальный

Место проведения

Участковое лесничество	Урочище (дача)	Квартал (кварталы)	Выдел (выделы)	Площадь, га
Нижнебанновское		104	6	12,0

Лесопатологическое обследование проведено на общей площади 12,0 га.

Инструментальное обследование лесного участка кв.104 вид.6

2.1. Фактическая таксационная характеристика лесного насаждения соответствует (не соответствует) (нужное подчеркнуть) таксационному описанию. Причины несоответствия: Давность лесоустройства 26 лет.

Ведомость лесных участков с выявленными несоответствиями таксационным описаниям приведена в приложении № 1 к Акту.

2.2. Состояние насаждений: с нарушенной устойчивостью
 с утраченной устойчивостью

причины повреждения: Устойчивый низовой пожар 4-10 летней давности средней интенсивности (867). Воздействие сильных ветров прошлых лет, повлекшие наклон более 10 градусов, изгиб или вывал деревьев (821), Данные причины определены по следующим признакам: ожог, прогар корневой шейки прошлых лет (< 3/4 окружности) (315), вывал деревьев под действием шквалистых и ураганных ветров (139)

в том числе:

заселено (отработано) стволовыми вредителями

Вид вредителя	Порода	Встречаемость (% заселённых деревьев)	Степень заселения лесного насаждения (слабая, средняя, сильная)

Повреждено огнём

Вид пожара	Порода	Состояние корневых лап		Состояние корневой шейки		Подсушивание луба	
		процент повреждённых огнём корней	процент деревьев с данным повреждением	ожог корневой шейки по окружности (1/4; 2/4;3/4;более 3/4)	процент деревьев с данным повреждением	по окружности (1/4;2/4;3/4; более 3/4)	процент деревьев с данным повреждением
Устойчивый низовой пожар 4-10 летней давности средней интенсивности (867)	Дуб			2/4	100		

Поражено болезнями

Вид болезни	Порода	Встречаемость (% поражённых деревьев)	Степень поражения лесного насаждения (слабая, средняя, сильная)

2.3. Выборке подлежит 9,5 % деревьев,

в том числе:

ослабленных _____ % (причины назначения) _____

сильно ослабленных _____ % (причины назначения) _____

усыхающих _____ % (причины назначения) _____

свежего сухостоя _____ %,

в том числе: свежего ветровала _____ %,

свежего бурелома _____ %,

старого ветровала 0,9 %,

в том числе: старого бурелома _____ %

старого сухостоя 8,6 %,

аварийных _____ %

2.4. Полнота лесного насаждения после уборки деревьев, подлежащих рубке, составит 0,3
Критическая полнота для данной категории лесных насаждений составляет 0,3

ЗАКЛЮЧЕНИЕ

В выделе 6, площадью 12,0га., полнота 0,3, состав насаждения 10Днн, СКС насаждения 3,1, полнота после рубки составит 0,3. Насаждение с нарушенной устойчивостью. Назначается выборочная санитарная рубка (ВСП).

Участковое лесничество	Урочище (дача)	Квартал	Выдел	Площадь, выдела, га	Вид мероприятия	Площадь, мероприятия, га	Порода	Запас на выдел, куб.м	Крайние сроки проведения
Нижнебанновское		104	6	12,0	ВСП	12,0	Д	78	2021г.

Ведомость перечета деревьев, назначенных в рубку, и абрис лесного участка прилагаются (приложение 2 и 3 к Акту)

Меры по обеспечению возобновления: В соответствии с приказом Министерства природных ресурсов и экологии Российской Федерации от 25.03.2019 №188 «Об утверждении Правил лесовосстановления, состава проекта лесовосстановления, порядка разработки проекта лесовосстановления и внесения в него изменений»

Мероприятия, необходимые для предупреждения повреждения или поражения смежных насаждений: Своевременное проведение рубки способом, исключая повреждение смежных деревьев. Вывозка неокоренной древесины в соответствии с Постановлением Правительства РФ № 607 от 20.05.2017 года «О правилах санитарной безопасности в лесах». Сжигание порубочных остатков в соответствии с Постановлением Правительства РФ № 417 от 30.06.2007 года «Об утверждении Правил пожарной безопасности в лесах».

Сведения для расчёта степени повреждения: _____

Год образования старого сухостоя период: 2011г.-2013г.

Основная причина повреждения древесины Устойчивый низовой пожар 4-10 летней давности средней интенсивности (867)

Дата проведения обследований: «17» 08 2020г.

Исполнитель работ по проведению лесопатологического обследования:

Мастер ГАУ «Красноармейский лесхоз» ФИО Мордовин О.В. Подпись 

**Ведомость лесных участков с выявленными несоответствиями таксационным описаниям
Красноармейское лесничество, Нижнебанновское участковое лесничество**

Источник данных	Год проведения лесосодействия	Номер квартала	Номер выдела	Площадь выдела, га	Целевое назначение лесов	Категория защитных лесов	Номер лесопатологического выдела	Площадь лесопатологического выдела, га	Таксационная характеристика											Заложено пробных площадей			
									состав	порода	возраст, лет	средняя высота, м	средний диаметр, см	тип леса	тип условий	местопроизрастания	полнота	бонитет	запас сыровастушной (общий) куб.м/га	количество, шт.	общая площадь, га		
ТО	1993	104	6	12,0	Защитные	Противоэрозийные	8	9	10	11	12	13	14	14	15	16	17	18	19	20	21		
									10Дни	Д	65	14	22	Дузм	С ₁	С ₁	0,6	4	110				
Ф	2020	104	6	12,0	Защитные	Противоэрозийные			10Дни	Д	91	13	24	Дузм	С ₁	С ₁	0,3	4	62,3 (68,8)	2	0,9		

Примечание:

Ленточный перерез (2 ленты)

ТО – таксационные описания

Ф - фактическая характеристика лесного насаждения

Исполнитель работ по проведению лесопатологического обследования:

Мастер ГАУ «Красноармейский лесхоз» ФИО Мордовин О.В. Подпись _____

«16» 09 2020г.

к акту лесопатологического обследования
Результаты проведения лесопатологического обследования лесных насаждений за август 2020г.


Субъект Российской Федерации Саратовская область Лесничество (лесопарк) Красноармейское (месяц)
 Учасковое лесничество Нижнебанновское Урочище (лесная дача)

Номер квартала	Номер выдела	Площадь выдела, га	Лесное назначение лесов	Категория защитных лесов (код)	Номер лесопатологического выдела	Площадь лесопатологического выдела, га	Таксационная характеристика										Число деревьев на пробе, шт.	Распределение деревьев по категории состояния, % от запаса										Признаки повреждения деревьев (код)	Доля поврежденных деревьев, %	Причина ослабления, повреждения (код)	Полуживит рубке, %	Назначенные мероприятия									
							состав	возраст, лет	средняя высота, м	средний диаметр, см	тип леса	полнота	тоннет	запас, куб. м/га	без признаков ослабления	ослабленные		сильно ослабленные	убыхающие	свежий сухостой	старый сухостой	свежий ветровал	старый ветровал	свежий бурелом	старый бурелом	вакцинные деревья	вид					площадь, га									
1	2	12,0	Защитные	142			9	10	11	12	13	14	15	16	17	18	19	20	21	22	23	24	25	26	27	28	29	30	31	32	33	34	315	139	867,821	9,5	512	12,0			
104	6	12,0	Защитные	142			Д	91*	13*	24*	Дузм	0,3*	4	68,8	159	0	32,6	35,8	22,1	0	8,6	0	0,9	0	0	0	0	100	867,821	9,5	512	12,0	315	139	867,821	9,5	512	12,0			
Итого:		12,0																																							

Показатели, не соответствующие таксационному описанию отмечаются «*».

Примечание:

- 142 - противозероизионные леса (леса, предназначенные для охраны земель от эрозии)
- Причина ослабления, повреждение:
- 867 - Устойчивый низовой пожар 4-10 летней давности средней интенсивности
- 821 - воздействие сильных ветров прошлых лет, повлекшие наклон более 10 градусов, изгиб или вывал деревьев
- Признаки повреждения деревьев:
- 315 - ожог, прогар корневой шейки прошлых лет (< ¼ окружности)
- 139 - вывал деревьев под действием шквалистых и ураганных ветров
- Назначенные мероприятия (вид):
- 512 - ВСР - выборочная санитарная рубка.

Исполнитель работ по проведению лесопатологического обследования:
 Мастер ГАУ "Красноармейский лесхоз" Ф.И.О. Мордовин О.В. Подпись 
 Дата составления документа 16.09.2020г. Телефон: 8 (84550) 2-13-49

Ведомость перечета деревьев, назначенных в рубку

ВРЕМЕННАЯ ПРОБНАЯ ПЛОЩАДЬ № 1

Субъект Российской Федерации Саратовская область
Лесничество (лесопарк) Красноармейское Участковое лесничество Нижнебанновское
Квартал 104 Выдел(л/п) б Площадь 12,0га,
Номер очага вредных организмов Размер пробной площади 0,9 га

Таксационная характеристика:

Тип леса Дузм Состав 10Днн Возраст 91 Бонитет 4
Полнота 0,3 Запас сырораствующей (общий) куб.м/га 62,3(68,8) м³
Возобновление Порослевое

Время и причина ослабления лесного насаждения Устойчивый низовой пожар 4-10 летней давности средней интенсивности (867), воздействие стлных ветров прошлых лет, повлекшие наклон более 10 градусов, изгиб или вывал деревьев (821)

Тип очага вредных организмов: эпизодический, хронический (подчеркнуть)
Фаза развития очага вредных организмов: начальная, нарастания численности, собственно вспышка, кризис (подчеркнуть)

Состояние лесного насаждения, намечаемые мероприятия: Насаждение сильно-ослабленное. СКС насаждения 3,1. Намечаемые мероприятия выборочная санитарная рубка (512)

Примечание: Перечет деревьев на лесотаксационном выделе проводился ленточным способом. Была заложено 2 ленты, 1 длиной 520 м. и шириной 10м., 2 длиной 380 м. и шириной 10м., общая площадь по двум лентам 0,9га.

Исполнитель работ по проведению лесопатологического обследования:

Мастер ГАУ «Красноармейский лесхоз» ФИО Мордовин О.В. Подпись

«16» 09 2020г. Телефон 8(84550)2-13-49

ВЕДОМОСТЬ ПЕРЕЧЕТА ДЕРЕВЬЕВ

Сводная по двум лентам

Порода: Дуб

Ступени толщины см.	Количество деревьев по категориям состояния, шт.																Всего деревьев по ступеням толщины	
	I	II	III	IV		V		VI			ветровал, бурелом			аварийные деревья			шт.	в т.ч. подлежат рубке, %
				НЗ	З	НЗ	З	НЗ	З	О	НЗ	З	О	НЗ	З	О		
1	2	3	4	5	6	7	8	9	10	11	12	13	14	15	16	17	18	19
8		8						4									12	33,3
12		4	2					6			2						14	57,1
16		6	3					8			2						19	52,6
20		5	8	5				5			1						24	25
24		3	7	10				4									24	16,6
28		5	10	9				3									27	11,1
32		4	8	7													19	-
36		8	8														16	-
40		4															4	-
44																		
48																		
Итого,шт		47	46	31				30			5						159	22,0
Итого,м ³		20,21	22,18	13,71				5,31			0,57						61,98	9,5
Итого, % от м ³ по породе		32,6	35,8	22,1				8,6			0,9						100	9,5

СКС породы 3,1

Примечание: НЗ - незаселенное, З - заселенное, О - отработанное вредителями.

Абрис участка

Красноармейского лесничества, Нижнебанновского участкового лесничества, квартал 104, выдел 6,

Площадь 12,0 га.

М 1:10000

Условные обозначения:



- обследуемый участок

----- - граница выдела

№ ленты - ①

ВСР - Выборочная санитарная рубка

Координаты ленты № 1, начало 50°45'39.9" 45°36'23.8" конец 50°45'41.4" 45°36'50.1"


Координаты ленты № 2, начало 50°45'43.2" 45°36'43.7" конец 50°45'49.7" 45°36'26.8"

№ выдела	Ленты (круговой площадки) перечёта				
	№ ленты (площадки)	длина, м	ширина, м	радиус, м	площадь, га
6	1	520	10	-	0,520
	2	380	10	-	0,380

Номера точек	Координаты	Румбы линий	Длина, м
0-1	50°45'39.3" 45°36'20.8"	СВ-73°	88
1-2	50°45'40.1" 45°36'25.1"	СВ-4°	30
2-3	50°45'41.1" 45°36'25.2"	СВ-70°	94
3-4	50°45'42.1" 45°36'29.7"	ЮВ-37°	33
4-5	50°45'41.3" 45°36'30.7"	СВ-53°	76
5-6	50°45'42.7" 45°36'33.8"	СВ-78°	54
6-7	50°45'43.1" 45°36'36.5"	СЗ-13°	54
7-8	50°45'44.7" 45°36'35.9"	СЗ-62°	164
8-9	50°45'47.2" 45°36'28.5"	ЮЗ-72°	62
9-10	50°45'46.6" 45°36'25.5"	СЗ-76°	68
10-11	50°45'47.1" 45°36'22.1"	СЗ-25°	69
11-12	50°45'49.1" 45°36'20.6"	ЮВ-64°	116
12-13	50°45'47.5" 45°36'26.0"	СВ-14°	71
И 13-14	50°45'49.7" 45°36'26.8"	СЗ-60°	203
С 14-15	50°45'52.9" 45°36'17.8"	СВ-13°	87
Н 15-16	50°45'55.7" 45°36'18.8"	ЮВ-31°	55
О 16-17	50°45'54.2" 45°36'20.3"	ЮВ-69°	146
И 17-18	50°45'52.5" 45°36'27.3"	ЮВ-48°	67
И 18-19	50°45'51.1" 45°36'29.8"	ЮВ-81°	41

Номера точек	Координаты	Румбы линий	Длина, м
19-20	50°45'50.8" 45°36'31.8"	ЮВ-48°	209
20-21	50°45'46.3" 45°36'39.7"	СВ-49°	39
21-22	50°45'47.1" 45°36'41.2"	ЮВ-55°	33
22-23	50°45'46.6" 45°36'42.6"	ЮЗ-35°	56
23-24	50°45'45.1" 45°36'40.9"	ЮВ-58°	55
24-25	50°45'44.1" 45°36'43.3"	СВ-40°	32
25-26	50°45'44.9" 45°36'44.3"	СЗ-62°	51
26-27	50°45'45.7" 45°36'42.0"	СВ-36°	100
27-28	50°45'48.3" 45°36'45.0"	ЮВ-19°	116
28-29	50°45'44.8" 45°36'47.0"	СВ-63°	274
29-30	50°45'48.9" 45°36'59.4"	ЮВ-46°	40
30-31	50°45'48.0" 45°37'00.9"	ЮЗ-61°	356
31-32	50°45'42.5" 45°36'45.0"	ЮВ-71°	281
32-33	50°45'39.5" 45°36'58.5"	ЮЗ-81°	198
33-34	50°45'38.5" 45°36'48.5"	СЗ-81°	139
34-35	50°45'39.2" 45°36'41.4"	СЗ-89°	154
35-36	50°45'39.3" 45°36'33.5"	ЮЗ-71°	232
36-0	50°45'37.0" 45°36'22.5"	СЗ-25°	79

Исполнитель работ по проведению лесопатологического обследования:

Мастер ГАУ «Красноармейский лесхоз» ФИО Мордовин О.В. Подпись 

Дата составления документа «16» 09 2020 г. Телефон 8(84550)2-13-49

ВЫПИСКА ИЗ ГОСУДАРСТВЕННОГО ЛЕСНОГО РЕЕСТРА

на «28» сентября 2020 г.

Орган государственной власти, осуществляющий ведение государственного лесного реестра на территории Саратовской области: **министерство природных ресурсов и экологии Саратовской области в лице первого заместителя министра - начальника управления лесного хозяйства Попова В.Г.**

Правообладатель земель лесного фонда на территории Саратовской области: **министерство природных ресурсов и экологии Саратовской области** (согласно п. 11 Положения о министерстве природных ресурсов и экологии Саратовской области, утвержденного постановлением Правительства Саратовской области от 08 октября 2013 г. № 537-П «Вопросы министерства природных ресурсов и экологии Саратовской области» и п.п. 2 п.1 ст. 83 Лесного кодекса РФ)

Заявитель: Министерство природных ресурсов и экологии Саратовской области (во исполнении пункта 1.7 протокола совещания Департамента лесного хозяйства по Приволжскому федеральному округу, ФБУ «Рослесозащита» №01-05/3678 от 27.12.2016)

Информация по запрашиваемому лесному участку:

Собственность: Российской Федерации

Категория земель: земли лесного фонда

ХАРАКТЕРИСТИКА ЛЕСНОГО УЧАСТКА

Адрес (местоположение) лесного участка: Красноармейский район

Лесничество	Красноармейское
Участковое лесничество	Нижнебанновское
Общая площадь, га	12,0
Категория лесов	Защитные
Категория защитности лесов	ценные леса: противозерозийные леса
Возможный вид использования	Заготовка древесины

Таксационная характеристика лесного участка:

№ квартала	№ выдела	Площадь, га	Состав	Возраст	Высота	Диаметр	Бонитет	Тип леса	ТУМ	Полнота	Запас, м3/га	
по материалам лесоустройства 1994 г.												
104	6	12,0	10Днн	65	14	22	4	дузм	С1	0,6	110	
по акту натурального обследования 2020 г.												
104	6	12,0	10Днн	91	13	24	5	дузм	С1	0,3	62,3	
Итого		12,0										

Наименование, местонахождение юридического лица /ФИО физического лица/ - **лесопользователя (арендатора) /договор аренды лесного участка отсутствуют.**

(договор аренды лесного участка, постоянное (бессрочное) пользование лесным участком, договор безвозмездного срочного пользования лесным участком, реквизиты договора, срок пользования)

Особые отметки: повреждения из-за снеголома и оледенения носят куртинный характер, запас сухостоя, ветровала и бурелома на выделе составляет 6,5 м3/га.

Приложение к акту лесопатологического обследования № 010/13 (инструментальный способ).

Первый заместитель министра-
начальник управления лесного
хозяйства

Попов В.Г.

ФИО

28.09.2020 Подпись

Дата



Карта-схема расположения и границы лесного участка Саратовская область

(субъект Российской Федерации, муниципальное образование)

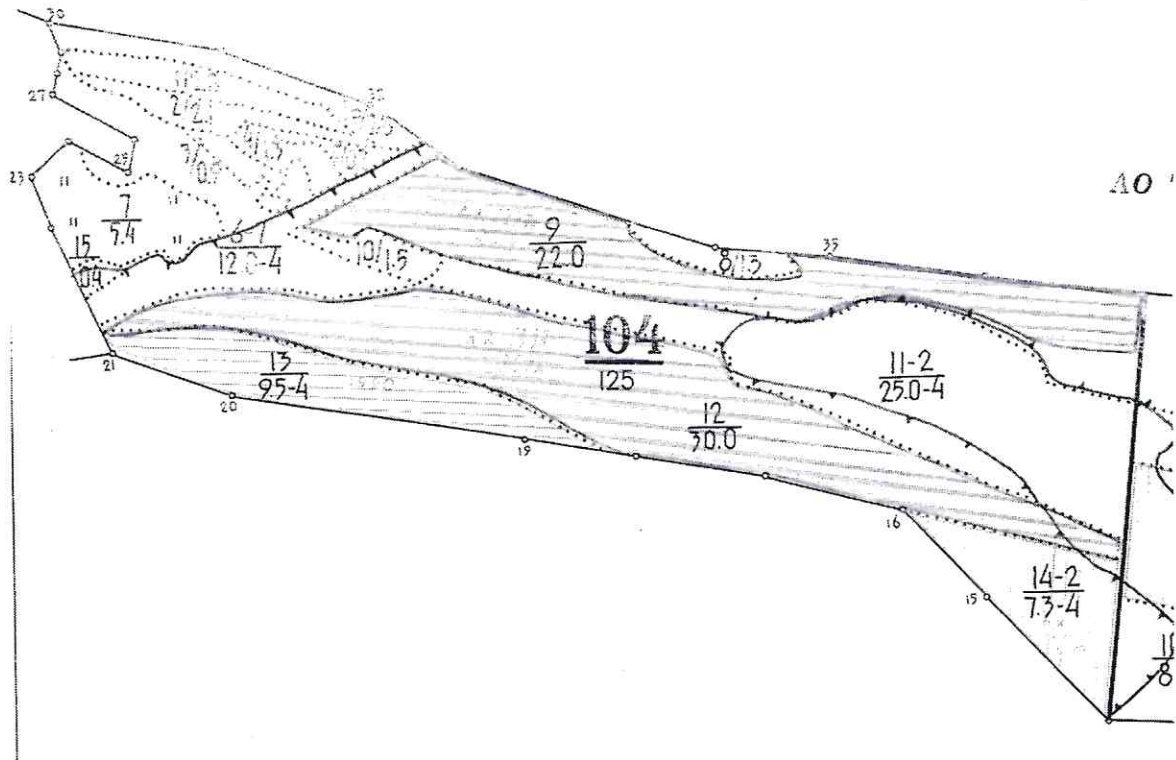
Лесничество (лесопарк) **Красноармейское**

(название)

Участковое лесничество **Нижнебанновское**, квартал 104, выд.6

(название)

Собственность - Российской Федерации;



Первый заместитель министра-
начальник управления лесного
хозяйства

Попов В.Г.

ФИО

28.09.2020 Подпись

Дата



УТВЕРЖДАЮ:

Первый заместитель министра
– начальник управления лесного хозяйства
министерства природных ресурсов
и экологии Саратовской области

Попов В.Г.

«29» сентября 2020 г.

Акт
лесопатологического обследования № 011/13

лесных насаждений Красноармейского лесничества (лесопарка)

Саратовской области (субъект Российской Федерации)

Способ лесопатологического обследования: 1. Визуальный

2. Инструментальный

Место проведения

Участковое лесничество	Урочище (дача)	Квартал (кварталы)	Выдел (выделы)	Площадь, га
Нижнебанновское		62 Кра-Мел	21	4,4

Лесопатологическое обследование проведено на общей площади 4,4 га.

Инструментальное обследование лесного участка кв.62 Кра-Мел выд.21

2.1. Фактическая таксационная характеристика лесного насаждения соответствует (не соответствует) (нужное подчеркнуть) таксационному описанию. Причины несоответствия: Давность лесоустройства 26 лет.

Ведомость лесных участков с выявленными несоответствиями таксационным описаниям приведена в приложении № 1 к Акту.

2.2. Состояние насаждений: с нарушенной устойчивостью
с утраченной устойчивостью

причины повреждения: Устойчивый низовой пожар 4-10 летней давности средней интенсивности (867). Воздействие стланных ветров прошлых лет, повлекшие наклон более 10 градусов, изгиб или вывал деревьев (821), Данные причины определены по следующим признакам: ожог корневой шейки прошлых лет >3/4 окружности (316), вывал деревьев под действием шквалистых и ураганных ветров (139)

в том числе:
заселено (отработано) стволовыми вредителями

Вид вредителя	Порода	Встречаемость (% заселённых деревьев)	Степень заселения лесного насаждения (слабая, средняя, сильная)

Повреждено огнём

Вид пожара	Порода	Состояние корневых лап		Состояние корневой шейки		Подсушивание луба	
		процент повреждённых огнём корней	процент деревьев с данным повреждением	ожог корневой шейки по окружности (1/4; 2/4;3/4;более 3/4)	процент деревьев с данным повреждением	по окружности (1/4;2/4;3/4; более 3/4)	процент деревьев с данным повреждением
Устойчивый низовой пожар 4-10 летней давности средней интенсивности (867)	Дуб			Более 3/4	100		

Поражено болезнями

Вид болезни	Порода	Встречаемость (% поражённых деревьев)	Степень поражения лесного насаждения (слабая, средняя, сильная)

2.3. Выборке подлежит 85,6 % деревьев,

в том числе:

ослабленных _____ % (причины назначения) _____

сильно ослабленных _____ % (причины назначения) _____

усыхающих _____ % (причины назначения) _____

свежего сухостоя _____ %,

в том числе: свежего ветровала _____ %,

свежего бурелома _____ %,

старого ветровала 6,1 %,

в том числе: старого бурелома _____ %

старого сухостоя 79,5 %,

аварийных _____ %

2.4. Полнота лесного насаждения после уборки деревьев, подлежащих рубке, составит _____
Критическая полнота для данной категории лесных насаждений составляет 0,3

ЗАКЛЮЧЕНИЕ

В выделе 21, площадью 4,4 га., полнота 0, состав погибшие насаждения 10Днн, погибшие СКС насаждения 4,8, полнота после рубки составит 0. Насаждение с утраченной устойчивостью. Назначается сплошная санитарная рубка (ССР).

Участковое лесничество	Урочище (дача)	Квартал	Выдел	Площадь, выдела, га	Вид мероприятия	Площадь, мероприятия, га	Порода	Запас на выдел, куб.м	Крайние сроки проведения
Нижнебанновское		62 Кра-Мел	21	4,4	ССР	4,4	Д	200,69	2021г.

Ведомость перечета деревьев, назначенных в рубку, и абрис лесного участка прилагаются (приложение 2 и 3 к Акту)

Меры по обеспечению возобновления: В соответствии с приказом Министерства природных ресурсов и экологии Российской Федерации от 25.03.2019 №188 «Об утверждении Правил лесовосстановления, состава проекта лесовосстановления, порядка разработки проекта лесовосстановления и внесения в него изменений»

Мероприятия, необходимые для предупреждения повреждения или поражения смежных насаждений: Своевременное проведение рубки способом, исключая повреждение смежных деревьев. Вывозка неокоренной древесины в соответствии с Постановлением Правительства РФ № 607 от 20.05.2017 года «О правилах санитарной безопасности в лесах». Сжигание порубочных остатков в соответствии с Постановлением Правительства РФ № 417 от 30.06.2007 года «Об утверждении Правил пожарной безопасности в лесах».

Сведения для расчёта степени повреждения: _____

Год образования старого сухостоя период: в период 2011г.-2014г.

Основная причина повреждения древесины Устойчивый низовой пожар 4-10 летней давности средней интенсивности (867).

Дата проведения обследований: « 17 » 08 2020г.

Исполнитель работ по проведению лесопатологического обследования:

Мастер ГАУ «Красноармейский лесхоз» ФИО Мордовин О.В. Подпись  _____

**Ведомость лесных участков с выявленными несоответствиями таксационным описаниям
Красноармейское лесничество, Нижнебанновское участковое лесничество**

1	2	3	4	5	6	7	8	9	Таксационная характеристика										Заложено пробных площадей		
									10	11	12	13	14	15	16	17	18	19	20	21	
Источник данных	Год проведения лесосурьестройства	Номер квартала	Номер выдела	Площадь выдела, га	Целевое назначение лесов	Категория защитных лесов	Номер лесопатологического выдела	Площадь лесопатологического выдела, га	состав	порода	возраст, лет	средняя высота, м	средний диаметр, см	тип леса	тип условий местопрорастания	полнота	бонитет	запас сыровастуший (общий) куб. м/га	количество, шт.	общая площадь, га	
ТО	1993	62 Кра-Мел	21	4,4	Защитные	Противоэрозийные			10Днн	Д	65	13	24	Дузм	С ₁	0,5	5	90			
Ф	2020	62 Кра-Мел	21	4,4	Защитные	Противоэрозийные			Погибшие насаждения 10Днн	Д	91	13	24	Дузм	С ₁	0	5	6,5 (45,6)	1		4,4

Примечание:

ТО – таксационные описания

Ф – фактическая характеристика лесного насаждения

Исполнитель работ по проведению лесопатологического обследования:

Мастер ГАУ «Красноармейский лесхоз» ФИО Мордовин О.В. Подпись 

«16» 09 2020г.

Результаты проведения лесопатологического обследования лесных насаждений за август 2020г.

(месяц)

Субъект Российской Федерации Саратовская область
Участковое лесничество Нижнебанновское

Лесничество (лесопарк) Красноармейское
Урочище (лесная дача)

Номер квартала	Номер выдела	Площадь выдела, га	Лесное на значение лесов	Категория защитных лесов (код)	Номер лесопатологического выдела	Площадь лесопатологического выдела, га	Таксационная характеристика										Число деревьев на проб., шт.	Распределение деревьев по категориям состояния, % от запаса										Признаки повреждения деревьев (код)	Доля поврежденных деревьев, %	Причина ослабления, повреждения (код)	Полужит рубка, %	Назначенные мероприятия		
							попоя	возраст, лет	средняя высота, м	средний диаметр, см	тип леса	попоя	фонитет	кавал, куб. м/га	без признаков ослабления	ослабленные		сильно ослабленные	усыхающие	свежий сухостой	старый сухостой	свежий ветровал	старый ветровал	свежий бурелом	старый бурелом	аварийные деревья	вид					площадь, га		
1	2	3	4	5	6	7	8	9	10	11	12	13	14	15	16	17	18	19	20	21	22	23	24	25	26	27	28	29	30	31	32	33	34	
62 Кра-Мел	21	4,4	Защитные	142			8	Д	91*	13	24	Дузм	0	5	45,6	594	0	0,9	3,6	9,9	0	79,5	0	6,1	0	0	0	100	867,821	85,6	511	4,4		
Итого:		4,4																																

Показатели, не соответствующие таксационному описанию отмечаются «*».

Примечание:

Категория защитных лесов:

142 - Противорозные леса (леса, предназначенные для охраны земель от эрозии)

Причина ослабления, повреждения:

867 - Устойчивый низовой пожар 4-10 летней давности средней интенсивности

821 - воздействие стланных ветров прошлых лет, повлекшие наклон более 10 градусов, изгиб или вывал деревьев

316 - ожог корневой шейки прошлых лет 3/4 окружности

139 - вывал деревьев под действием шквальных и ураганных ветров

Назначенные мероприятия (вид):

511 - ССР - сплошная санитарная рубка.

Исполнитель работ по проведению лесопатологического обследования:

Мастер ГАУ "Красноармейский лесхоз" Ф.И.О. Мордовин О.В.

Подпись

Дата составления документа 16.09.2020г.

Телефон: 8 (84550) 2-13-49

Ведомость перечета деревьев, назначенных в рубку

ВРЕМЕННАЯ ПРОБНАЯ ПЛОЩАДЬ № 1

Субъект Российской Федерации Саратовская область
Лесничество (лесопарк) Красноармейское Участковое лесничество Нижнебанновское
Квартал 62 Кра-Мел Выдел (л/п) 21 Площадь, га. 4,4
Номер очага вредных организмов ___ Размер пробной площади 4,4 га

Таксационная характеристика:

Тип леса Дузм Состав Погибшие насаждения 10Днн Возраст 91 Бонитет 5

Полнота 0 Запас сырораствующей (общий) куб.м/га 6,5(45,6) м³

Возобновление Порослевое

Время и причина ослабления лесного насаждения Устойчивый низовой пожар 4-10 летней давности средней интенсивности (867). Воздействие стлных ветров прошлых лет, повлекшие наклон более 10 градусов, изгиб или вывал деревьев (821), вывал деревьев под действии шквалистых и ураганных ветров (139)

Тип очага вредных организмов: эпизодический, хронический (подчеркнуть)

Фаза развития очага вредных организмов: начальная, нарастания численности, собственно вспышка, кризис (подчеркнуть)


Состояние лесного насаждения, намечаемые мероприятия: Насаждение погибшее, СКС 4,8, требуется сплошная санитарная рубка (511)

Примечание: Перечет деревьев на лесотаксационном выделе проводился сплошным способом.

Исполнитель работ по проведению лесопатологического обследования:

Мастер ГАУ «Красноармейский лесхоз» ФИО Мордовин О.В. Подпись

«16» 09 2020г. Телефон 8(84550)2-13-49



ВЕДОМОСТЬ ПЕРЕЧЕТА ДЕРЕВЬЕВ

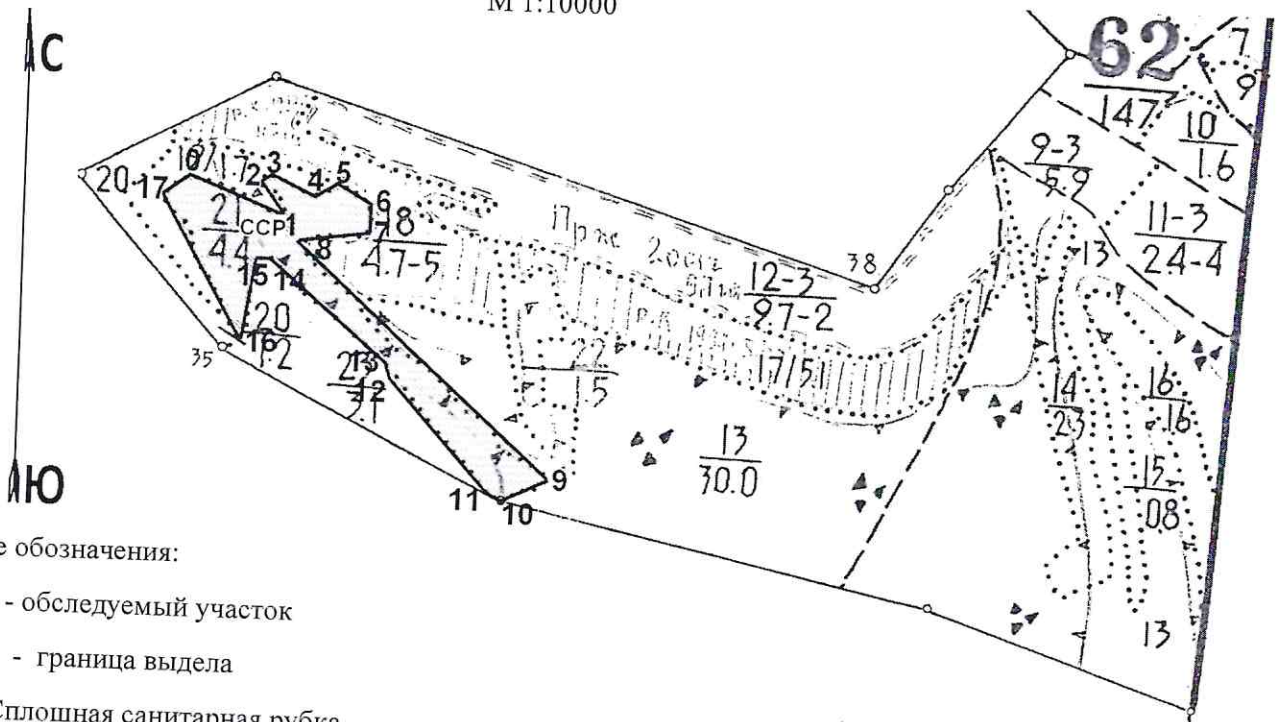
Порода: Дуб

Ступени толщины см.	Количество деревьев по категориям состояния, шт.															Всего деревьев по ступеням толщины		
	I	II	III	IV		V		VI			ветровал, бурелом			аварийные деревья			шт.	в т.ч. подлежат рубке, %
				НЗ	З	НЗ	З	НЗ	З	О	НЗ	З	О	НЗ	З	О		
1	2	3	4	5	6	7	8	9	10	11	12	13	14	15	16	17	18	19
8								4			1						5	100
12								33			2						35	100
16				2				87			22						111	98,2
20				3				129			16						148	98,0
24			1	13				110			8						132	89,4
28			4	10				69			7						90	84,4
32			2	6				28									36	77,8
36		2	1	2				18									23	78,3
40			1					7									8	87,5
44			1					1									2	50
48				1				2									3	66,7
52				1													1	-
Итого,шт		2	10	38				488			56						594	91,6
Итого,м ³		1,8	7,15	19,84				159,54			12,36						200,69	85,6
Итого, % от м ³ по породе		0,9	3,6	9,9				79,5			6,1						100	85,6


СКС породы 4,8

Примечание: НЗ - незаселенное, З - заселенное, О - отработанное вредителями.

Абрис участка
Красноармейского лесничества, Нижнебанновского участкового лесничества,
квартал 62 Кра-Мел, выдел 21, площадь 4,4 га.
М 1:10000



Условные обозначения:

 - обследуемый участок


 - граница выдела

ССР - Сплошная санитарная рубка

№ выдела	Ленты (круговой площадки) перечёта				
	№ ленты (площадки)	длина, м	ширина, м	радиус, м	площадь, га
21	Сплошной перечет				4,4

Номера точек	Координаты	Румбы линий	Длина, м
0-1	50°46'24.2" 45°36'52.2"	ЮВ-70°	129
1-2	50°46'22.8" 45°36'58.7"	СЗ-43°	59
2-3	50°46'24.2" 45°36'56.7"	СВ-70°	21
3-4	50°46'24.4" 45°36'57.7"	ЮВ-68°	54
4-5	50°46'23.7" 45°37'00.2"	СВ-25°	75
5-6	50°46'23.9" 45°37'01.5"	ЮВ-71°	66
6-7	50°46'23.3" 45°37'04.6"	ЮЗ-2°	41
7-8	50°46'21.9" 45°37'04.5"	ЮЗ-82°	92
8-9	50°46'21.5" 45°36'59.9"	ЮВ-49°	459
9-10	50°46'11.8" 45°37'17.7"	ЮЗ-71°	34
10-11	50°46'11.5" 45°37'16.1"	СЗ-87°	38
11-12	50°46'11.5" 45°37'14.2"	СЗ-48°	200
12-13	50°46'15.9" 45°37'06.6"	СЗ-16°	26
13-14	50°46'16.7" 45°37'06.3"	СЗ-53°	207
14-15	50°46'20.7" 45°36'57.9"	ЮЗ-88°	16
15-16	50°46'20.7" 45°36'57.1"	ЮЗ-8°	108
16-17	50°46'17.3" 45°36'56.3"	СЗ-34°	209
17-0	50°46'22.9" 45°36'50.3"	СВ-46°	59

Исполнитель работ по проведению лесопатологического обследования:

Мастер ГАУ «Красноармейский лесхоз» ФИО Мордовин О.В. Подпись 

Дата составления документа «16» 09 2020 г.

Телефон 8(84550)2-13-49

ВЫПИСКА ИЗ ГОСУДАРСТВЕННОГО ЛЕСНОГО РЕЕСТРА

на «28» сентября 2020 г.

Орган государственной власти, осуществляющий ведение государственного лесного реестра на территории Саратовской области: **министерство природных ресурсов и экологии Саратовской области в лице первого заместителя министра - начальника управления лесного хозяйства Попова В.Г.**

Правообладатель земель лесного фонда на территории Саратовской области: **министерство природных ресурсов и экологии Саратовской области** (согласно п. 11 Положения о министерстве природных ресурсов и экологии Саратовской области, утвержденного постановлением Правительства Саратовской области от 08 октября 2013 г. № 537-П «Вопросы министерства природных ресурсов и экологии Саратовской области» и п.п. 2 п.1 ст. 83 Лесного кодекса РФ)

Заявитель: Министерство природных ресурсов и экологии Саратовской области (во исполнении пункта 1.7 протокола совещания Департамента лесного хозяйства по Приволжскому федеральному округу, ФБУ «Рослесозащита» №01-05/3678 от 27.12.2016)

Информация по запрашиваемому лесному участку:

Собственность: Российской Федерации

Категория земель: земли лесного фонда

ХАРАКТЕРИСТИКА ЛЕСНОГО УЧАСТКА

Адрес (местоположение) лесного участка: Красноармейский район

Лесничество	Красноармейское
Участковое лесничество	Нижнебанновское (Меловское)
Общая площадь, га	4,4
Категория лесов	Защитные
Категория защитности лесов	ценные леса: противоэрозионные леса
Возможный вид использования	Заготовка древесины

Таксационная характеристика лесного участка:

№ квартала	№ выдела	Площадь, га	Состав	Возраст	Высота	Диаметр	Бонитет	Тип леса	ТУМ	Полнота	Запас, м3/га
по материалам лесоустройства 1994 г.											
62	21	4,4	10Днн	65	13	24	5	дузм	C1	0,5	90
по акту натурного обследования 2020 г.											
62	21	4,4	10Днн	91	13	24	5	дузм	C1	-	6,5
Итого		4,4									

Наименование, местонахождение юридического лица /ФИО физического лица/ - **лесопользователя (арендатора) /договор аренды лесного участка отсутствуют.**

(договор аренды лесного участка, постоянное (бессрочное) пользование лесным участком, договор безвозмездного срочного пользования лесным участком, реквизиты договора, срок пользования)

Особые отметки: Запас сухостоя, ветровала и бурелома составляет 39,1 м3/га.

Приложение к акту лесопатологического обследования № 011/13 (инструментальный способ).

Первый заместитель министра-
начальник управления лесного
хозяйства

Попов В.Г.

ФИО

28.09.2020

Дата



Карта-схема расположения и границы лесного участка Саратовская область

(субъект Российской Федерации, муниципальное образование)

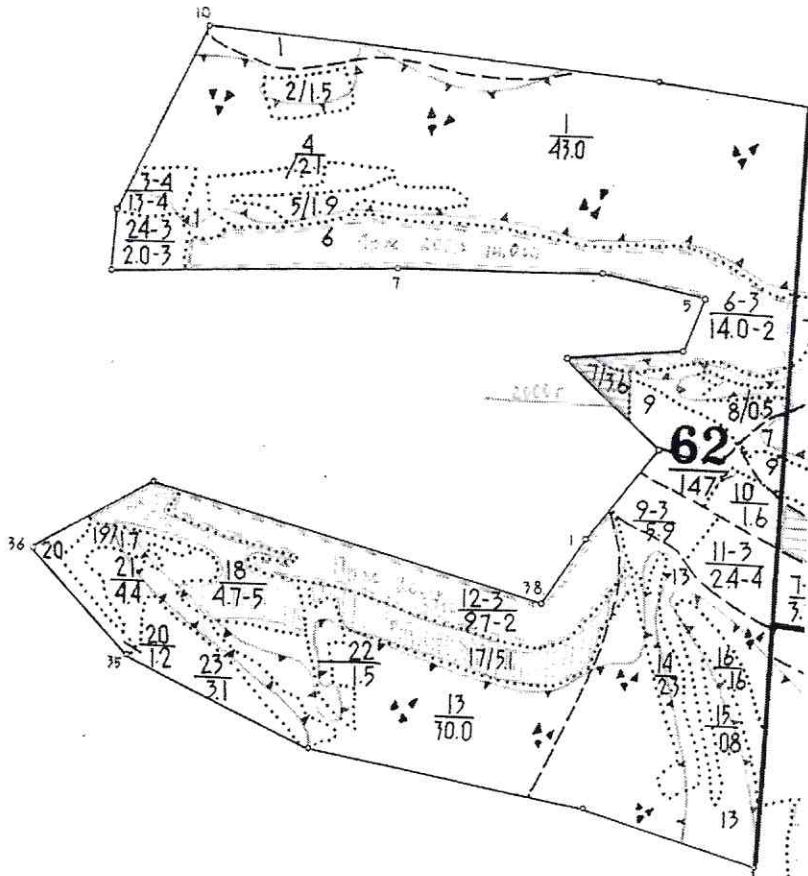
Лесничество (лесопарк) **Красноармейское**

(название)

Участковое лесничество **Нижнебанновское (Меловское)**, квартал 62

(название)

Собственность - Российской Федерации;



Первый заместитель министра-
начальник управления лесного
хозяйства

Попов В.Г.

ФИО

28.09.2020

Дата

